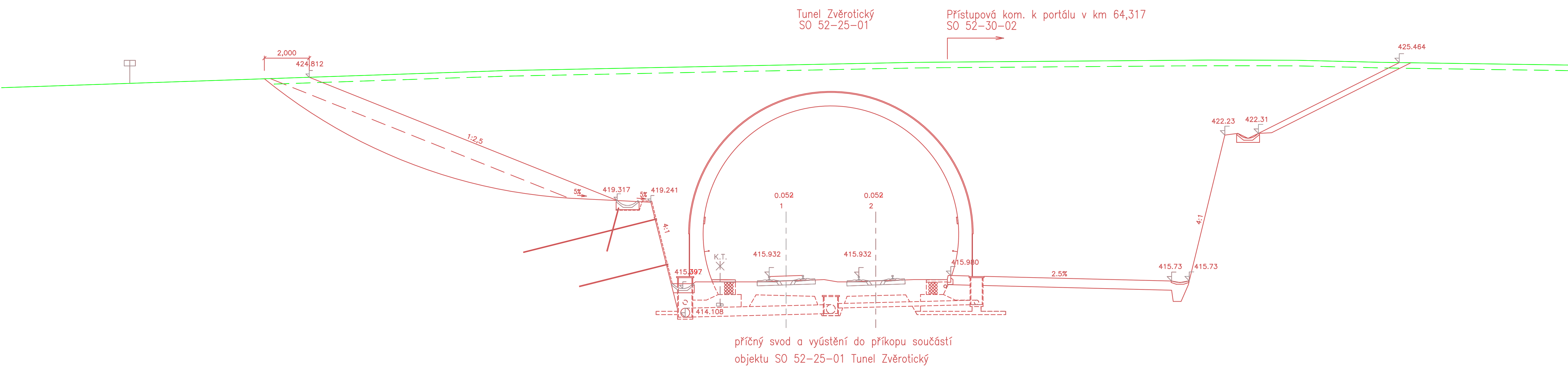
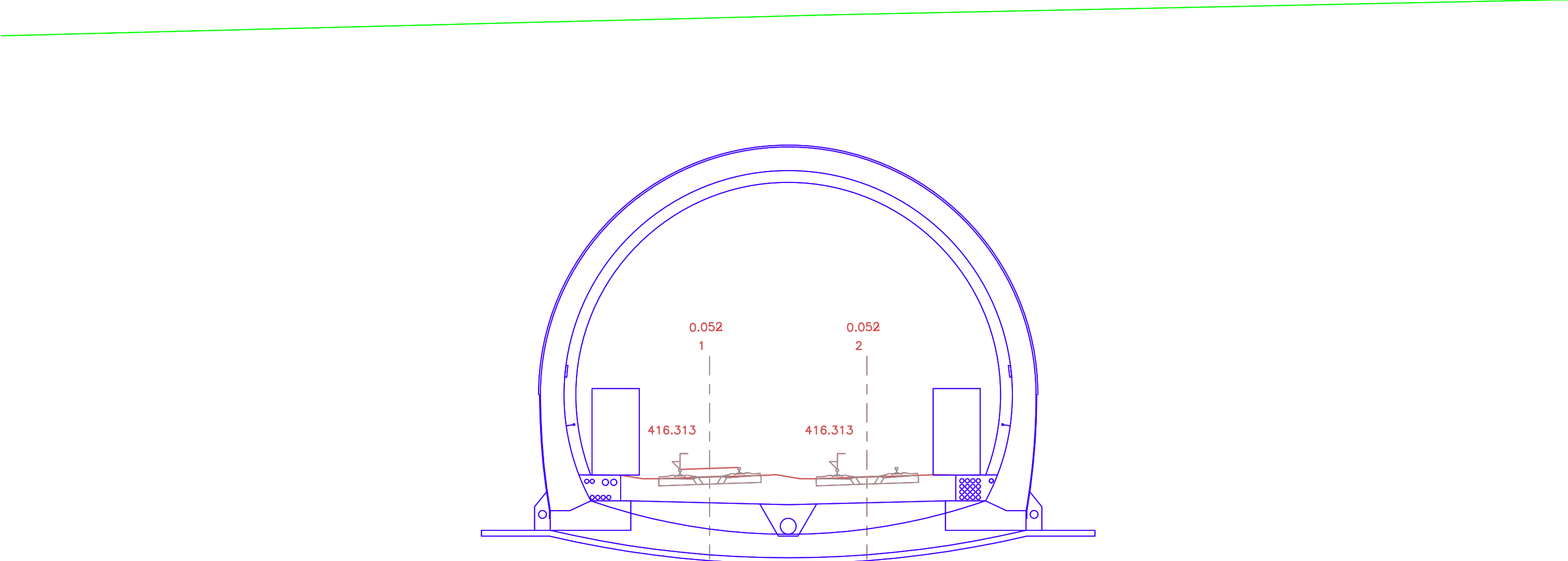


35 STANIČENÍ km 64,325

[illegible]

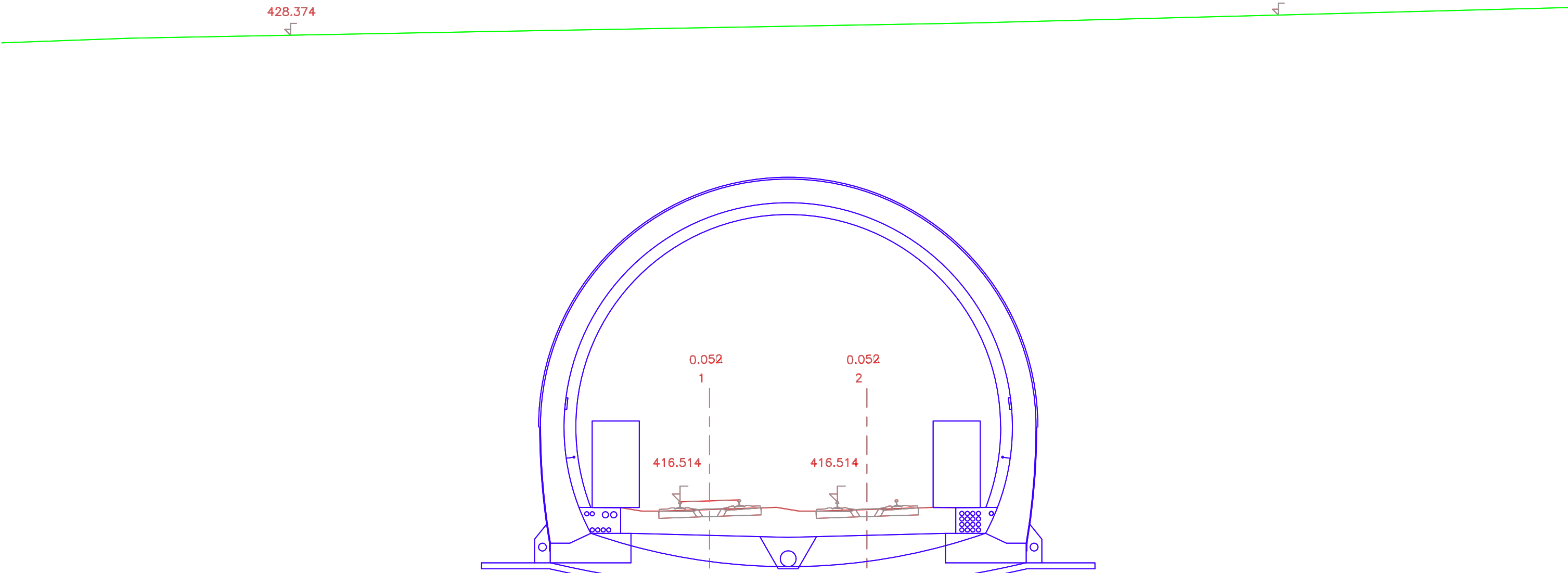
36 STANIČENÍ km 64,350

37 STANIČENÍ km 64,375



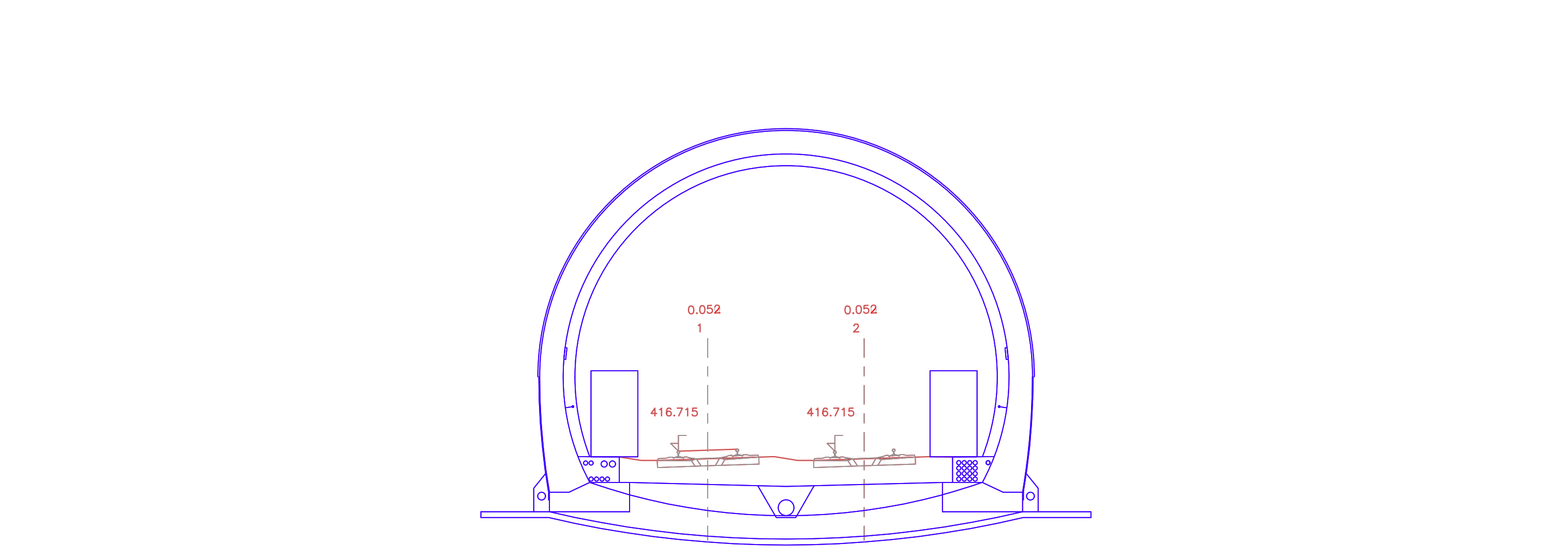
SROV. ROVINA	411,0	m					
VZDAL. NOVÝCH OS	[m]				4,000		
POSMY 1 A 2 KOLEJE	[m]						
VZDAL. STAV. OS	[m]						
VZDAL. OD KOLEJE c.1	[m]		2,0	4,00	7,50		14,57

38 STANIČENÍ km 64,400



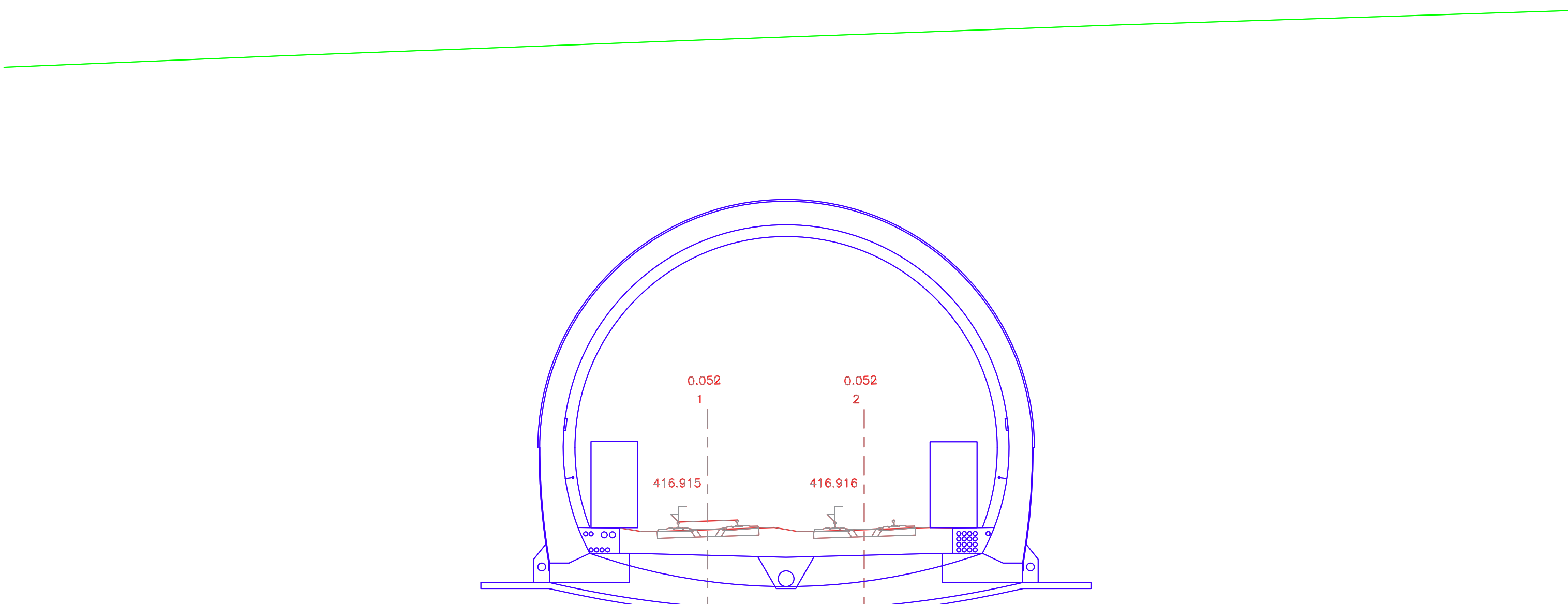
SROV, ROVINA	411.0 m				
VZDAL. NOVÝCH OS	[m]		4.500		
POSLUŽNÝ A 2 KOLEJE	[m]				
VZDAL. STAV. OS	[m]				
VZDAL. OD KOLEJE c.1	[m]	-2.20	4.50	7.30	14.46

39 STANIČENÍ km 64,425



SROV. ROVINA	411.0 m				
VZDAL. NOVÝCH OS	[m]		4.000		
POŠURY 1 A 2 KOLEJE	[m]				
VZDAL. STAV. OS	[m]				
VZDAL. OD KOLEJE c.1	[m]	-3.00	4.00	7.30	14.95

40 STANIČENÍ km 64,450



SROV. ROVINA	412.0 m				
VZDAL. NOVÝCH OS	[m]		4.000		
POSRUBY 1 A 2 KOLEJE	[m]				
VZDAL. STAV. OS	[m]				
VZDAL. OD KOLEJE c.1	[m]	-2,20	4,00	7,20	14,02

ZAPRACOVÁNÍ PŘIPOMÍNEK 08/2020

Souřadnicový systém S-JTSK
Výškový systém Bpv

[illegible]