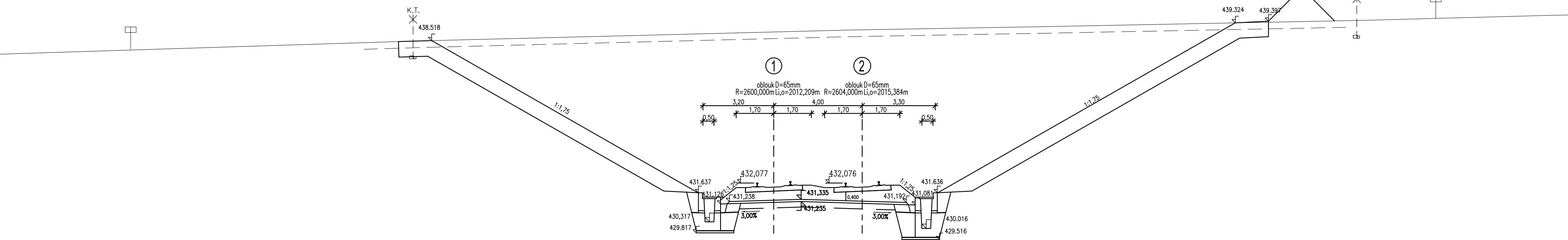
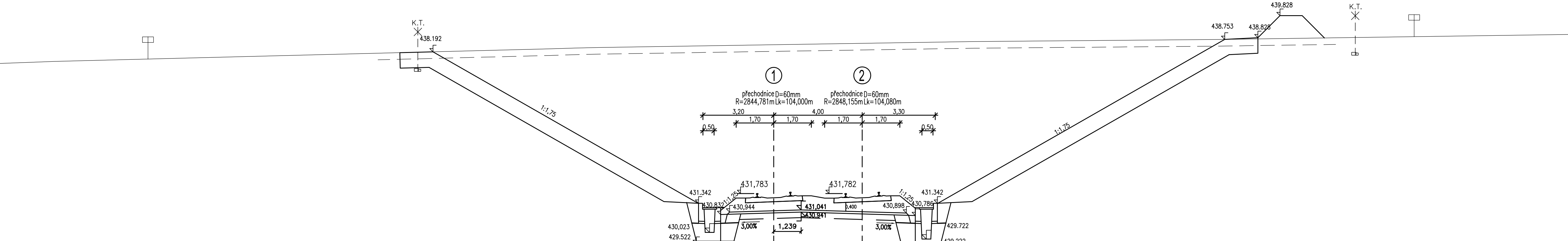


253 STANIČENÍ km 69,775

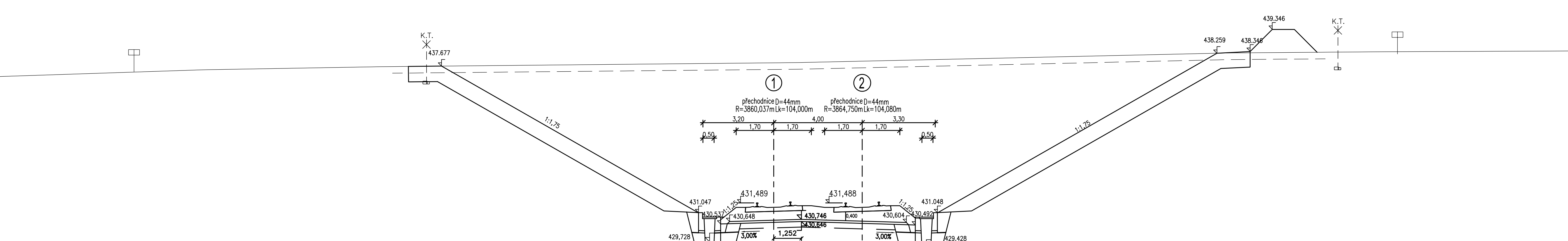
[illegible]

254 STANIČENÍ km 69,800



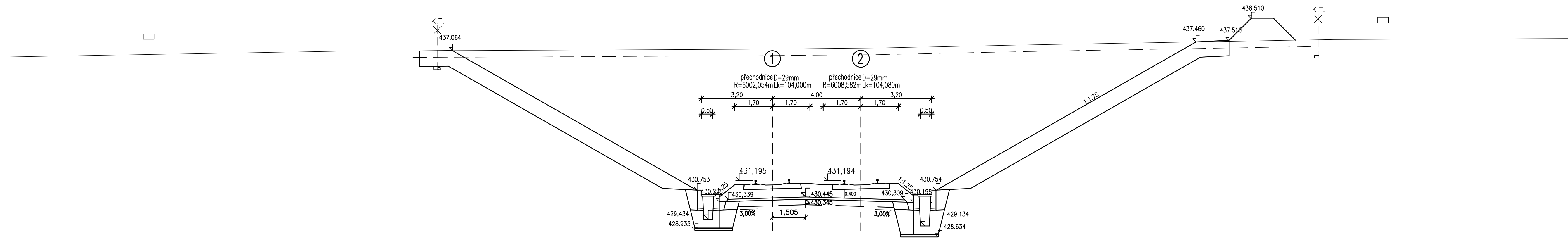
SROV. ROVINA	428.0 m
VZDAL. NOVÝCH OS [m]	4.000
POŠUNY 1 A 2 KOLEJE [m]	
VZDAL. STAV. OS [m]	
VZDAL. OD KOLEJE c.1 [m]	-10.41      -3.20      4.00      7.29      20.39

255 STANIČENÍ km 69,825



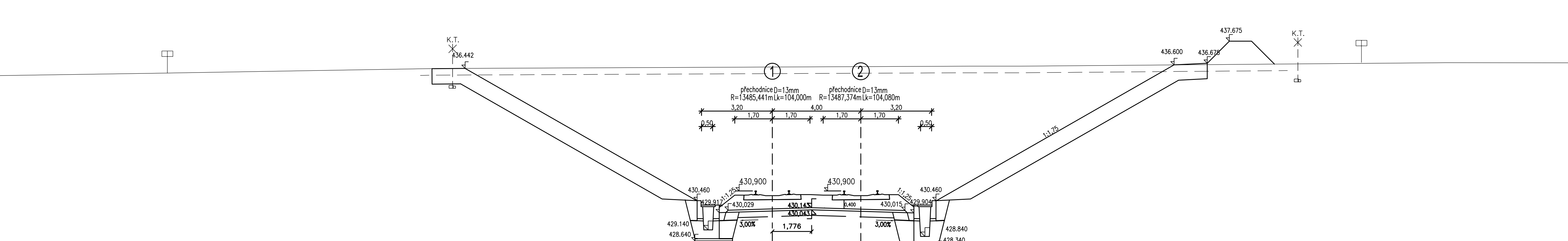
SROV. ROVINA	428.0 m
VZDAL. NOVÝCH OS [m]	4.000
POSUNY 1 A 2 KOLEJE [m]	
VZDAL. STAV. OS [m]	
VZDAL. OD KOLEJE c.1 [m]	-15.02      -3.20      4.60      7.37      20.04

256 STANIČENÍ km 69,850

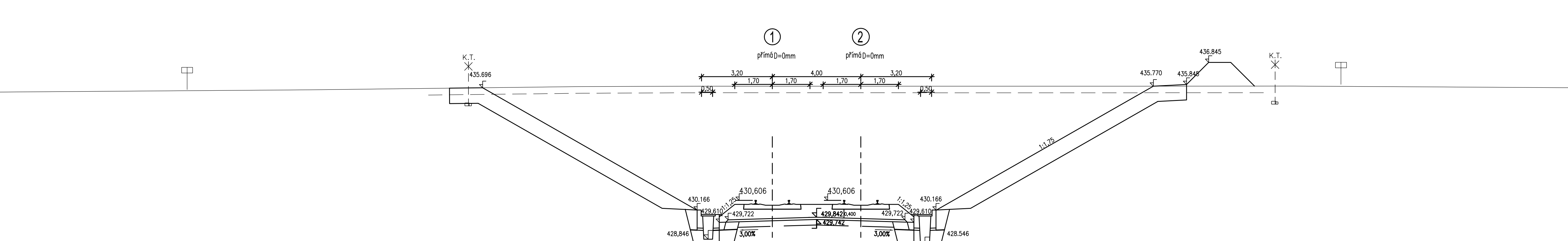


SROV. ROVINA 427.0 m	
VZDAL. NOVÝCH OS [m]	4.000
POSUNY 1 A 2 KOLEJE [m]	
VZDAL. STAV. OS [m]	
VZDAL. OD KOLEJE c.1 [m]	-14.46 -3.20 4.00 7.24 19.16

257 STANIČENÍ km 69,875

[illegible]

258 STANIČENÍ km 69,900



## ZAPRACOVÁNÍ PŘIPOMÍNEK 08/2020

Výškový systém Bpv  
Souřadnicový systém S-JTSK

[illegible]