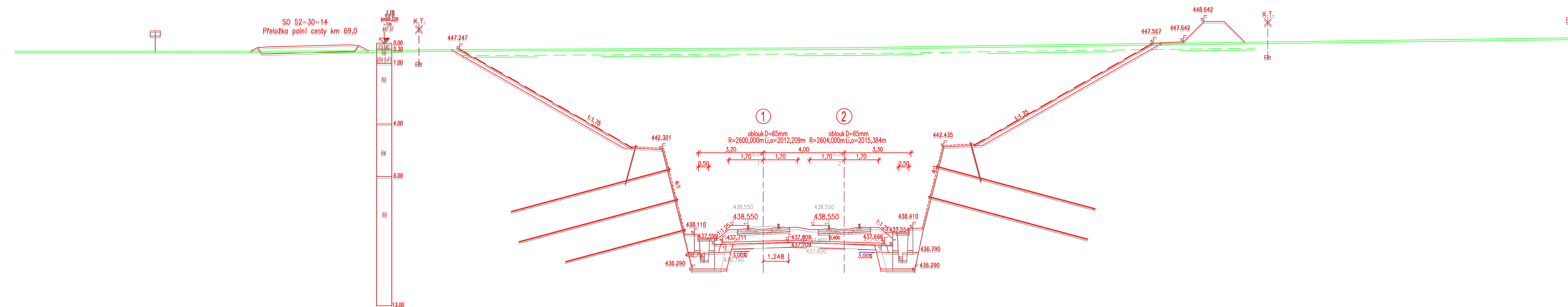
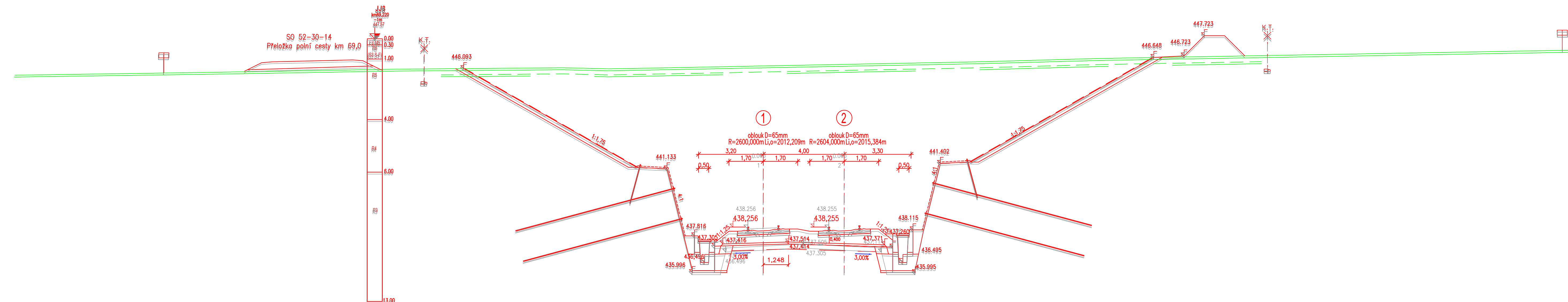


231 STANIČENÍ km 69,225



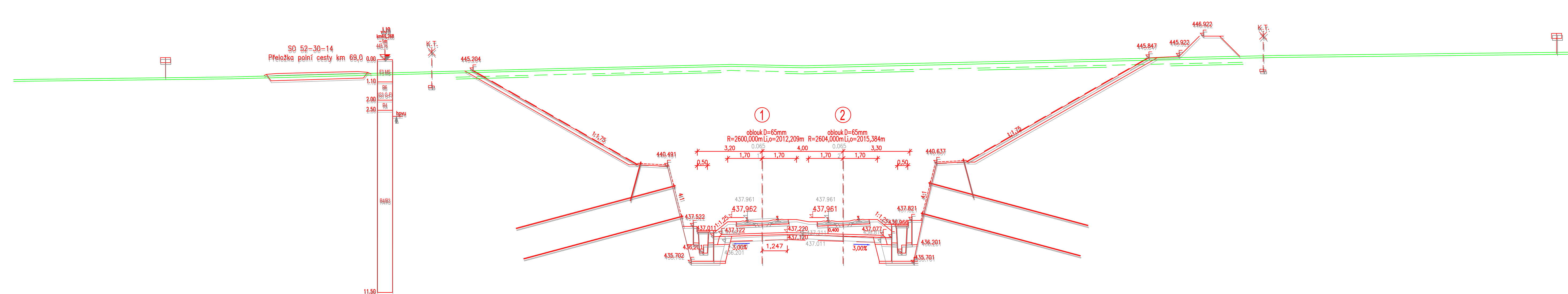
SROV, ROVINA 433,0 m	
VZDAL. NOVÝCH OS [m]	4,000
POSRABY 1 A 2 KOLEJE [m]	
VZDAL. STAV. OS [m]	
VZDAL. OD KOLEJE č.1 [m]	

232 STANIČENÍ km 69,250



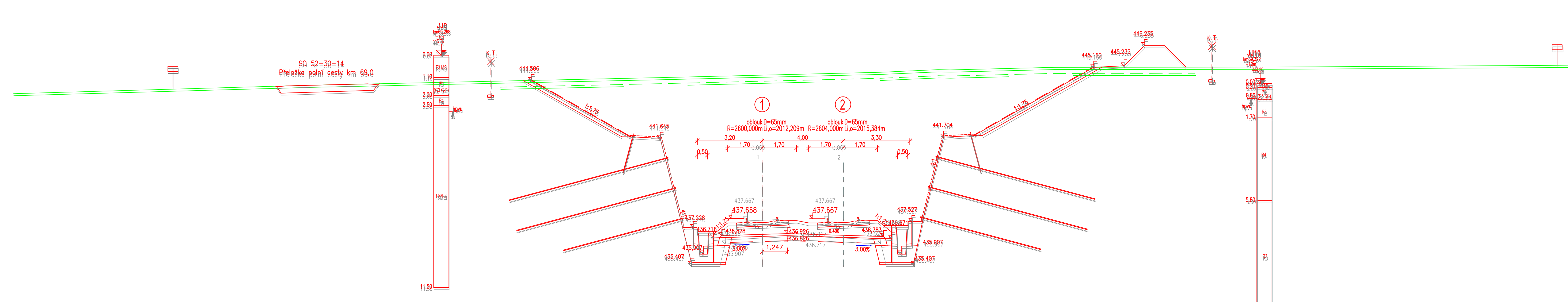
SROV, ROVNINA	433,0 m
VÝDAL NEN/VCH OS [m]	
POSRBY I A Z KALIBR [m]	4980
VÝDAL SÍŤOV OS [m]	
VÝDAL OD KOLEJE c, l [m]	-70,0 -60,0 -50,0 -40,0 -30,0 -20,0 -10,0

233 STANIČENÍ km 69,275



SRGV. ROVINA 432.0 m	
VZDAL. NOVÝCH OS [m]	4.000
PŘESUNY 1 A 2 KOLEJE [m]	
VZDAL. STAV. OS [m]	
VZDAL. OD KOLEJE č.1 [m]	<div> <div></div> <div>-0.46</div> <div>-3.00</div> <div>4.00</div> <div>7.50</div> <div>10.31</div> </div>

234 STANIČENÍ km 69,300



SROV. ROVNÁ	432.0 m
VZDAL. NOVÝCH OS [m]	
PŘESUNY 1 A 2 KLASA [m]	4.800
VZDAL. STAV. OS [m]	
VZDAL. OD KOLEJE c-1 [m]	-11.60 -3.20 4.80 7.20 11.60

ZAPRACOVÁNÍ PŘIPOMÍNEK 08/2020

Souřadnicový systém S-JTSK
Výškový systém Bpv

[illegible]