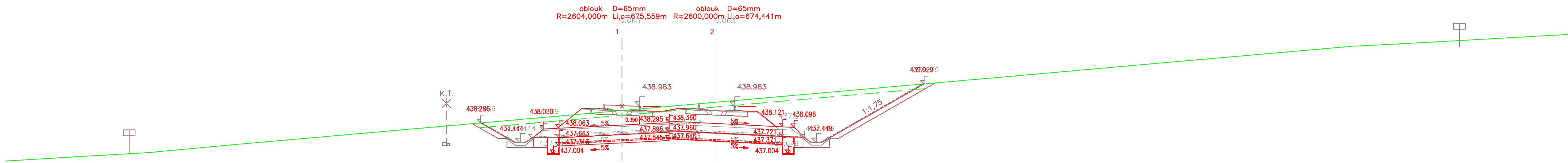
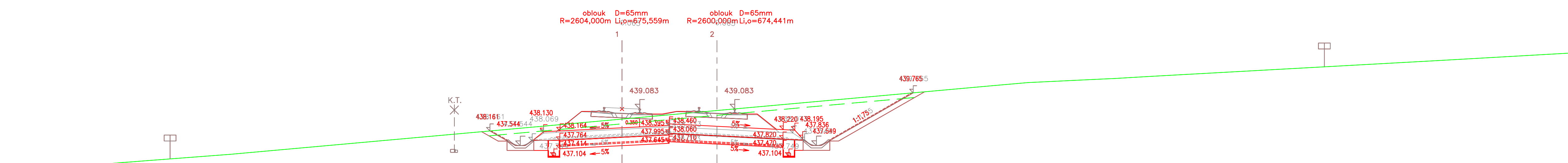


128 STANIČENÍ km 66,650

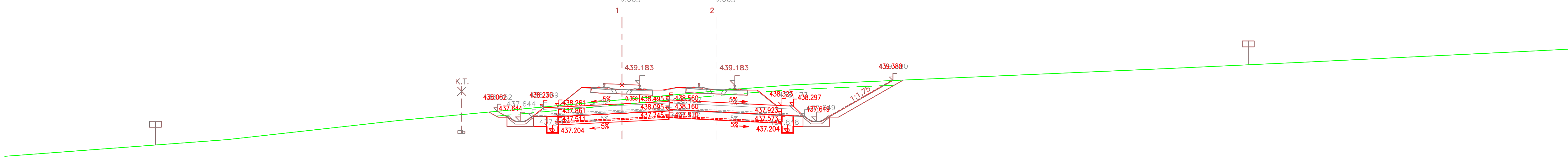


SROV. ROVINA	432.0 m
VZDAL. NOVÝCH OS [m]	
POSUNY 1 A 2 KOLEJE [m]	4.000
VZDAL. STAV. OS [m]	
VZDAL. OD KOLEJE c.1 [m]	-5.96 -4.28 -3.30  4.00  7.20 8.19  12.73

129 STANIČENÍ km 66,675

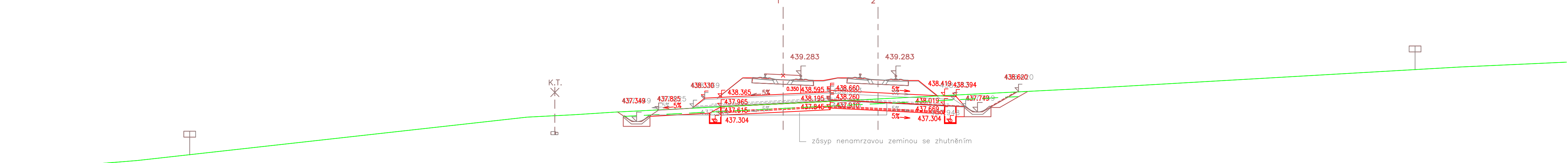
[illegible]

130 STANIČENÍ km 66,700

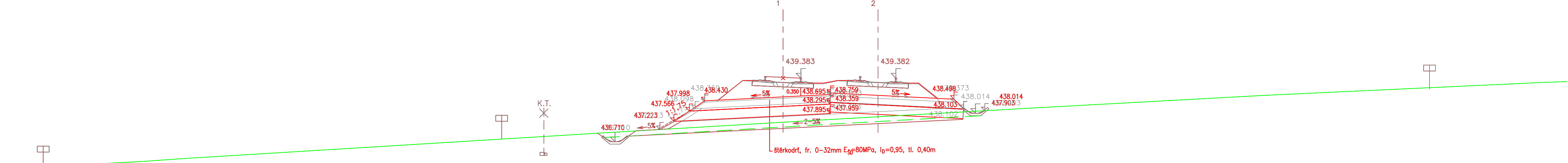


SROV. ROVINA	431.0 m
VZDAL. NOVÝCH OS [m]	4.000
POSUNY 1 A 2 KOLEJE [m]	
VZDAL. STAV. OS [m]	
VZDAL. OD KOLEJE c.1 [m]	-5.25 -4.29 -3.30 4.00 7.20 8.19 11.42

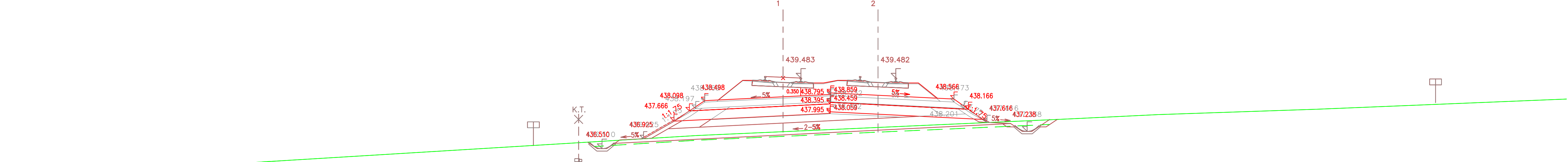
131 STANIČENÍ km 66,725

[illegible]

132 STANIČENÍ km 66,750

[illegible]

133 STANIČENÍ km 66,775

[illegible]

## ZAPRACOVÁNÍ PŘIPOMÍNEK 08/2020

Souřadnicový systém S-JTSK      Výškový systém Bpv  
Výškový systém Bpv      Souřadnicový systém S-JTSK

[illegible]