
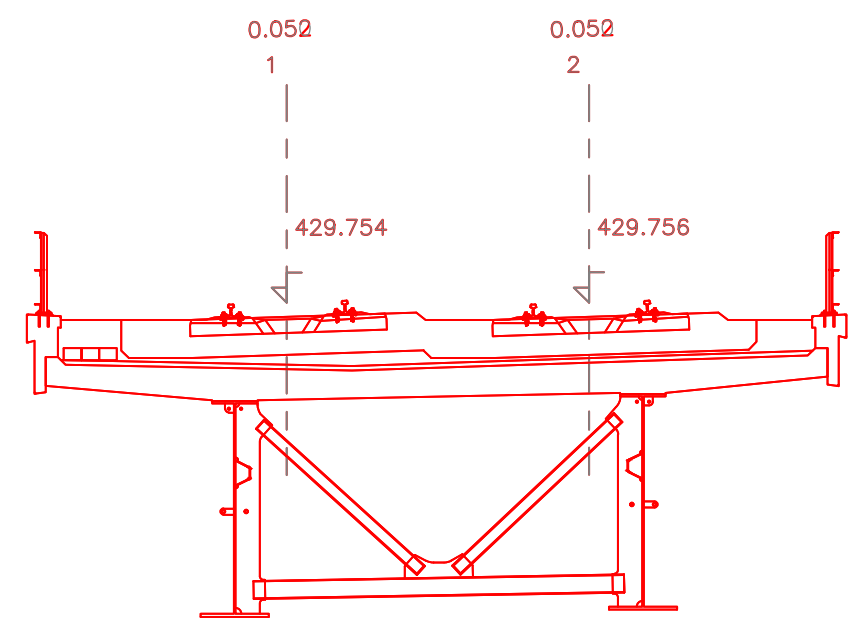
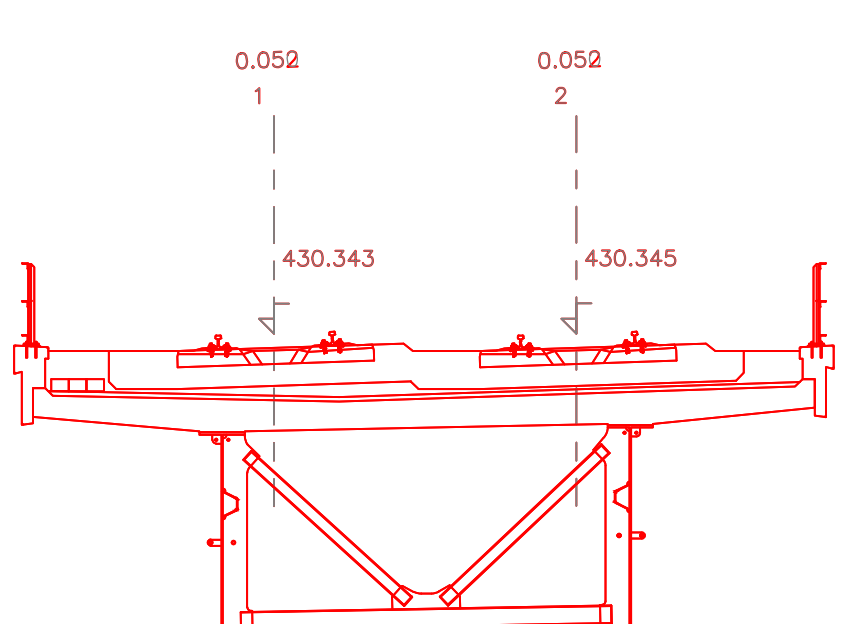


S0 52-20-02 - most v km 65,422



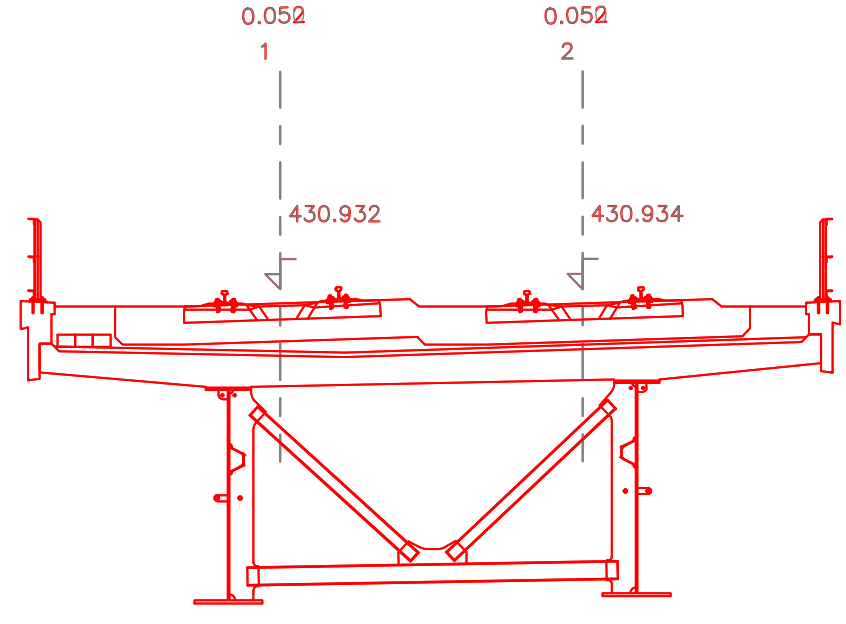
SROV. ROVINA	415.0 m			
VZDAL. NOVÝCH OS	[m]		4.000	
POSRUBY 1 A 2 KOLEJE	[m]			
VZDAL. STÁV. OS	[m]			
VZDAL. OD KOLEJE c.1	[m]	-3.0	4.00	7.50

SO 52-20-02 - most v km 65.422



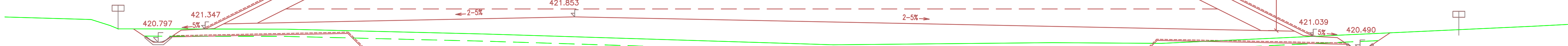
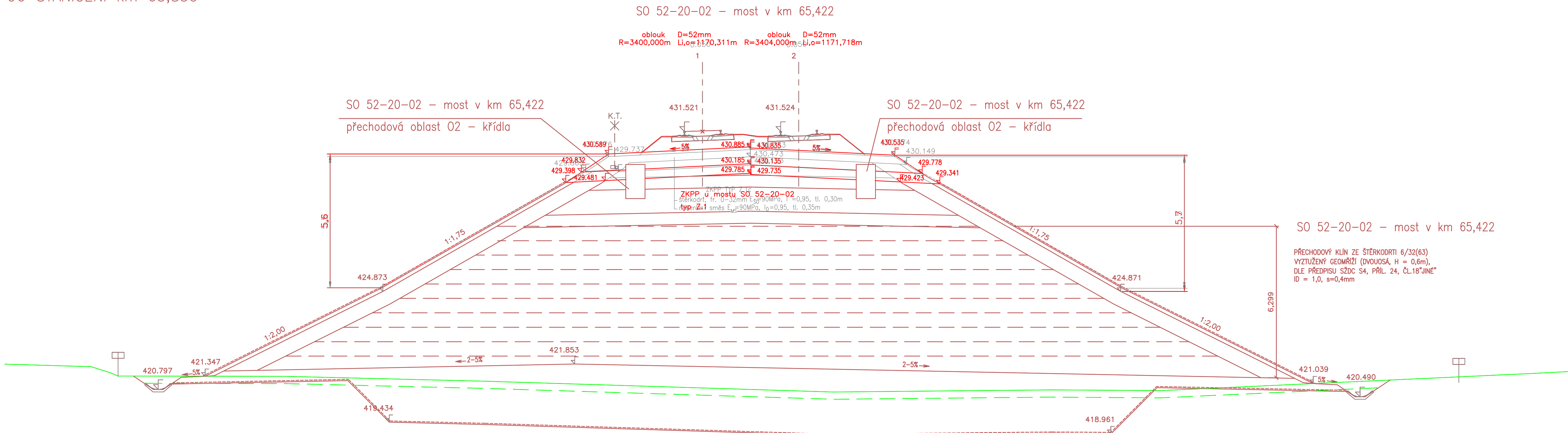
SRŮV. ROVINA	416.0 m				
VZDAL. NOVÝCH OS	[m]		4.000		
POSLUŽÍ 1 A 2 KOLEJE	[m]				
VZDAL. STAV. OS	[m]				
VZDAL. OD KOLEJE c.1	[m]	10.000	4.000	7.500	

S0 52-20-02 - most v km 65,422



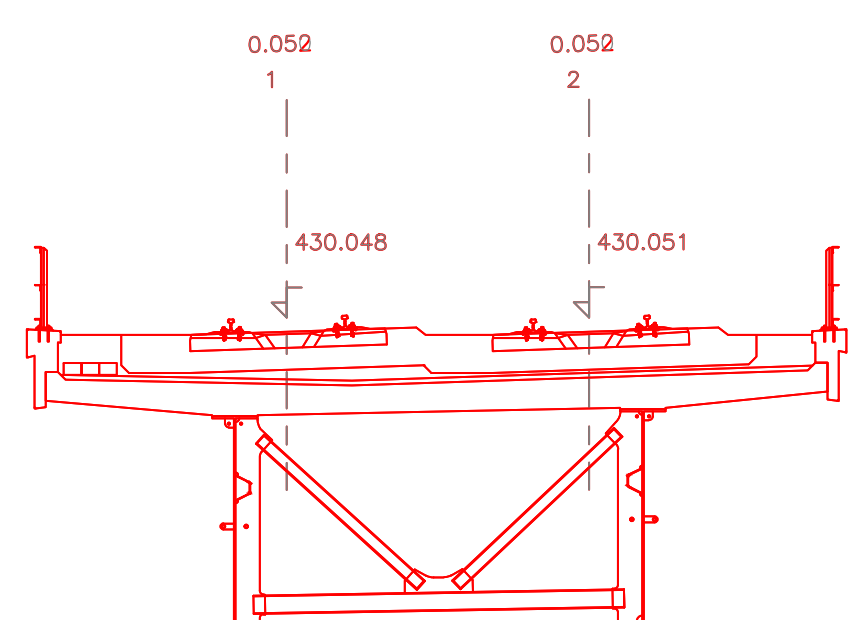
SROV. ROVINA	416.0 m				
VZDAL. NOVÝCH OS	[m]		4.000		
POSUVY 1 A 2 KOLEJE	[m]				
VZDAL. STAV. OS	[m]				
VZDAL. OD KOLEJE c.1	[m]	-3.90	4.00	7.98	

96 STANIČENÍ km 65,850



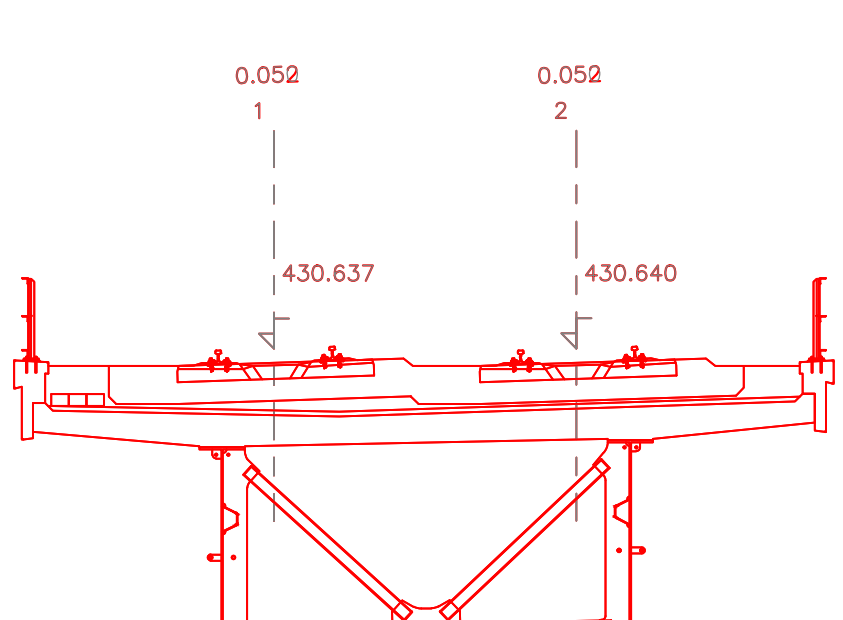
SROV., ROVINA	417.0 m
VZDAL. NOVÝCH OS [m]	
PŘÍRAŽKY 1 A 2 KOLEJE [m]	4.000
VZDAL. STAV. OS [m]	
VZDAL. OD KOLEJE c.1 [m]	-3.90 -4.00 -8.00 -25.90 -27.33

S0 52-20-02 – most v km 65,422



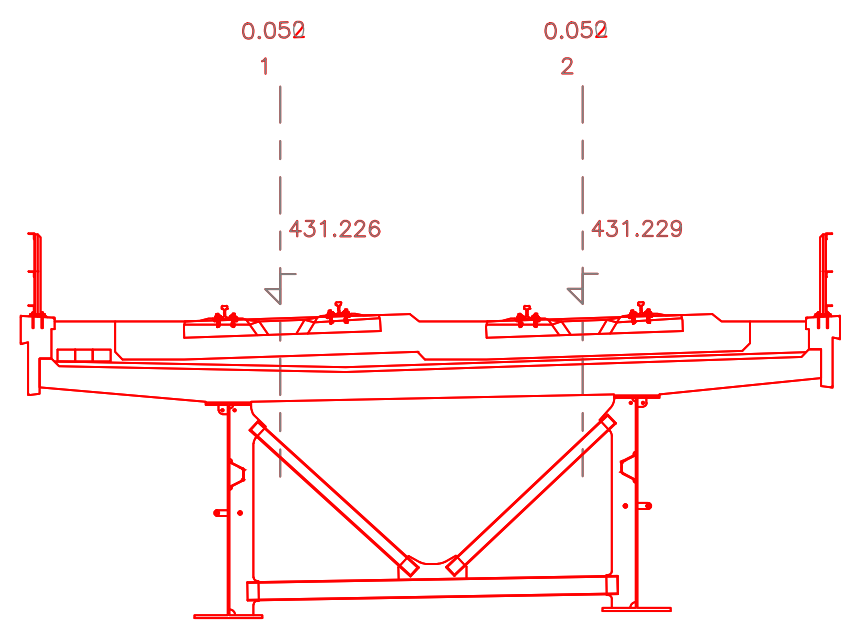
SROV. ROVINA	416.0 m				
VZDAL. NOVÝCH OS	[m]		4.000		
POSUNY 1 A Z KOLEJE	[m]				
VZDAL. STAV. OS	[m]				
VZDAL. OD KOLEJE c.1	[m]	-3.20	4.00	7.30	

SO 52-20-02 - most v km 65,422



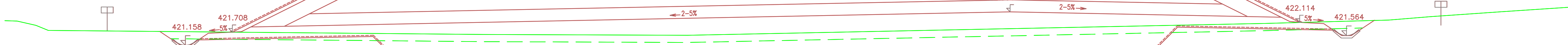
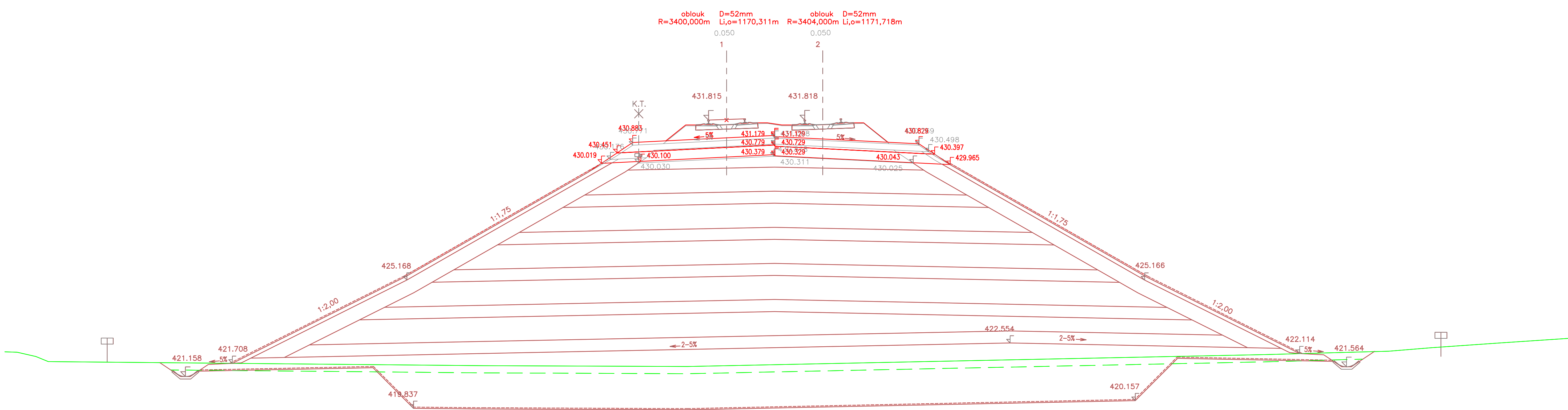
SROV. ROVINA	417.0 m				
VZDAL. NOVÝCH OS	[m]		4.00		
POSUNY 1 A 2 KOLEJE	[m]				
VZDAL. STAV. OS	[m]				
VZDAL. OD KOLEJE c.1	[m]	-2.20	4.00	7.30	

S0 52-20-02 - most v km 65,422



SROV. ROVINA	417.0 m				
VZDAL. NOVÝCH OS	[m]		4.000		
POSUNY 1 A 2 KOLEJE	[m]				
VZDAL. STAV. OS	[m]				
VZDAL. OD KOLEJE c.1	[m]	-3.90	4.00	6.00	

97 STANIČENÍ km 65,875

[illegible]

ZAPRACOVÁNÍ PŘIPOMÍNEK 08/2020

Souřadnicový systém S-JTSK
Výškový systém Bpv

[illegible]