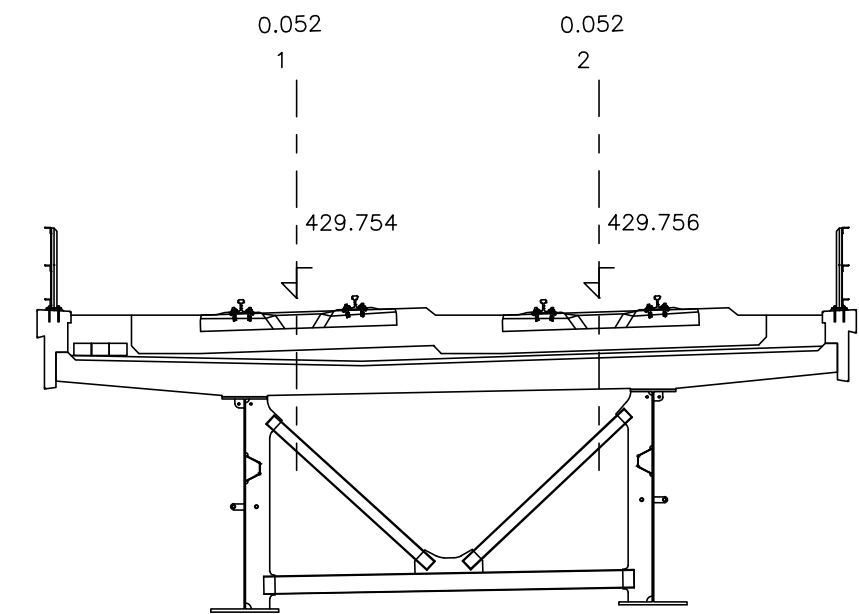
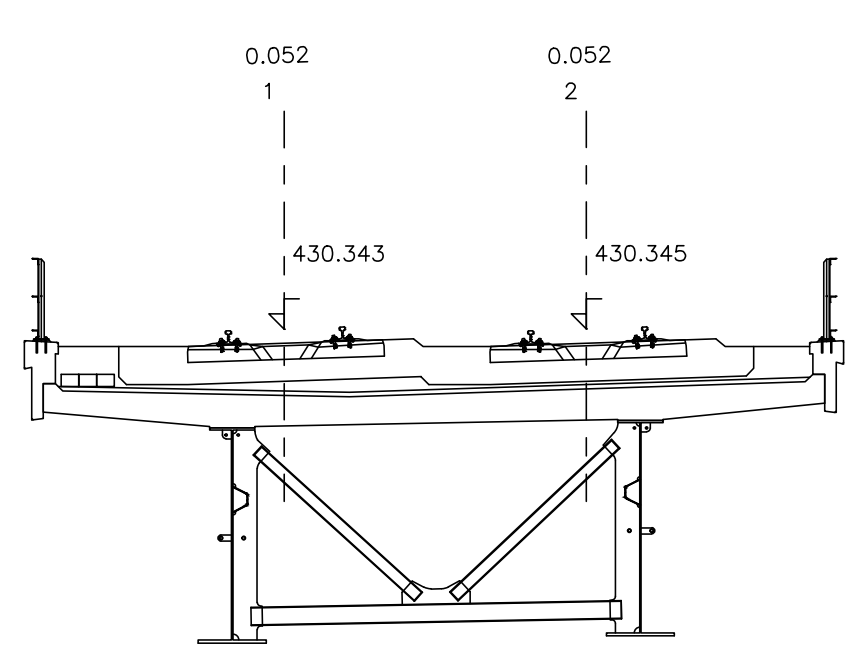


S0 52-20-02 - most v km 65,422



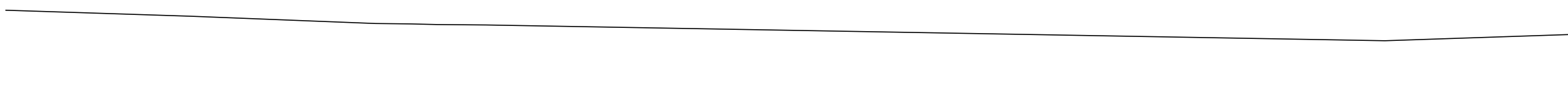
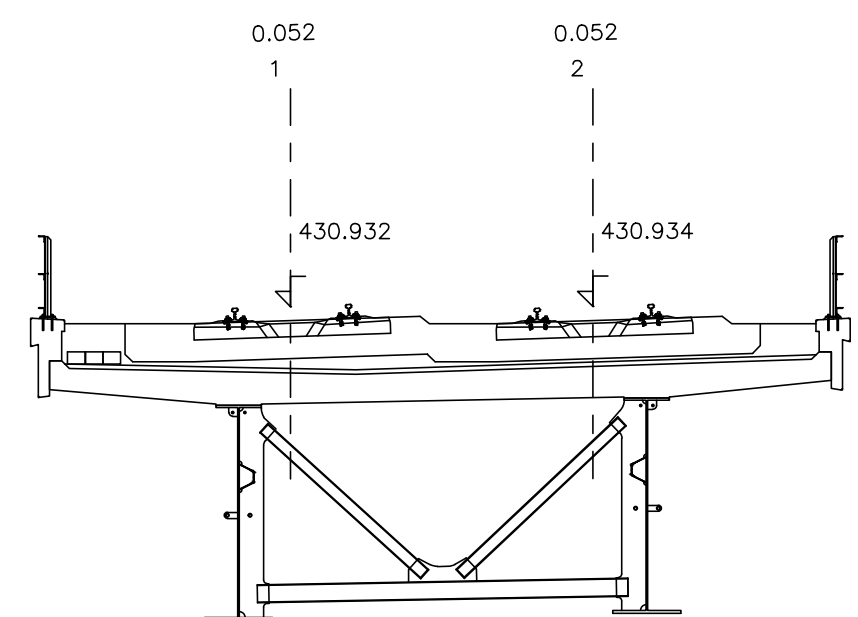
SROV. ROVINA	415,0 m				
VZDAL. NOVÝCH OS	[m]			4,000	
POSRUJ 1 A Z KOLEJE	[m]				
VZDAL. STAV. OS	[m]				
VZDAL. OD KOLEJE c.1	[m]	0	4,00	7,50	

SO 52-20-02 - most v km 65,422



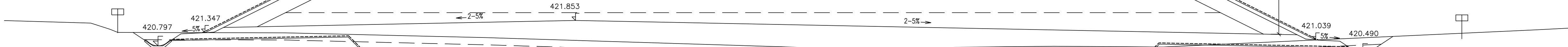
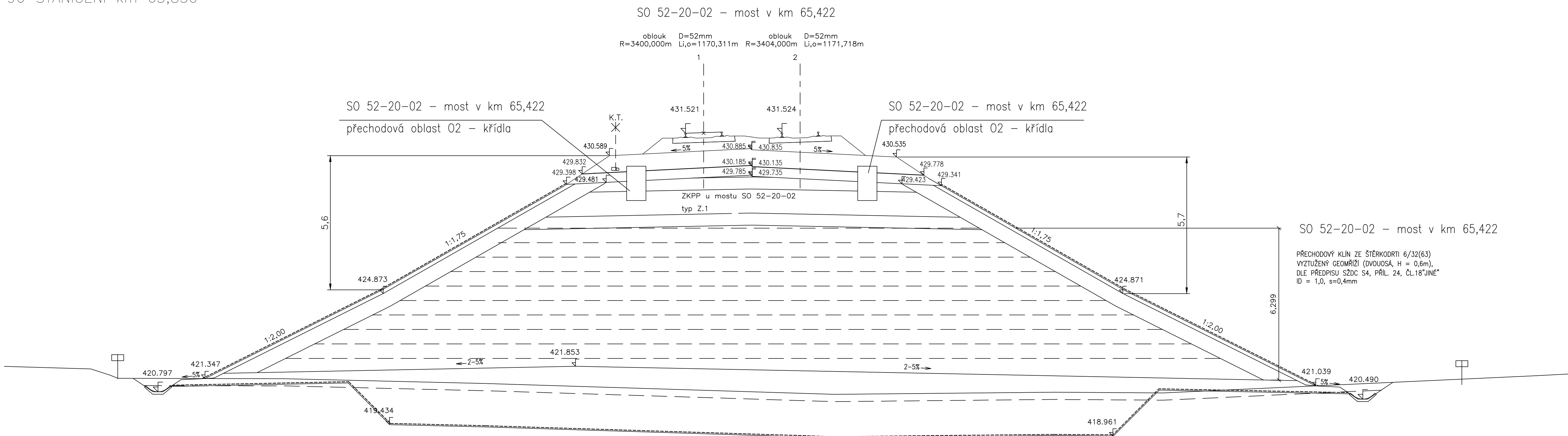
SROV, ROVINA	416.0 m				
VZDAL. NOVÝCH OS	[m]		4.000		
POŠURY 1 A 2 KOLEJE	[m]				
VZDAL. STAV. OS	[m]				
VZDAL. OD KOLEJE c.1	[m]	2.0	4.00	7.30	

S0 52-20-02 - most v km 65,42




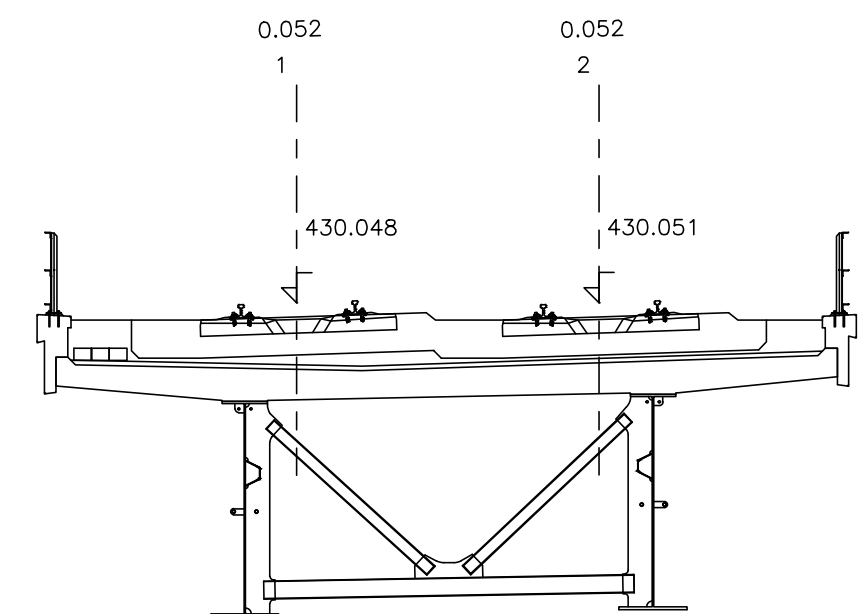
SROV, RÓVINA	416.0 m				
VZDAL. NOVÝCH OS	[m]		4.000		
POSLUPN. 1 A 2 KOLEJE	[m]				
VZDAL. STAV. OS	[m]				
VZDAL. OD KOLEJE c.1	[m]	-3.90	4.00	7.96	

96 STANIČENÍ km 65,850



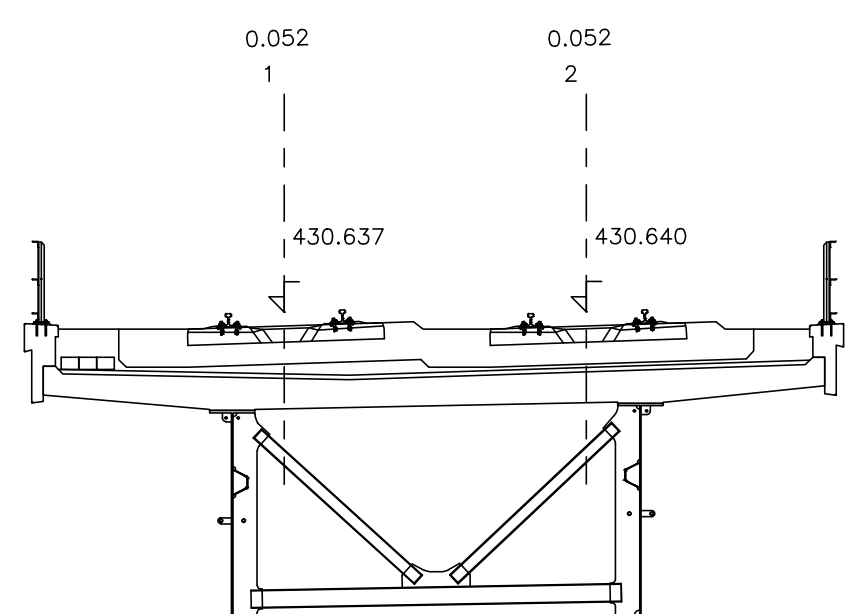
SROV., ROVINA	417,0 m
VZDAL. NOVÝCH OS [m]	4,000
POSLUPNĚ 1 A 2 KOLEJE [m]	
VZDAL. STAV. OS [m]	
VZDAL. OD KOLEJE c.1 [m]	-3,90 -4,00 -8,00 25,96 27,13

S0 52-20-02 - most v km 65,422




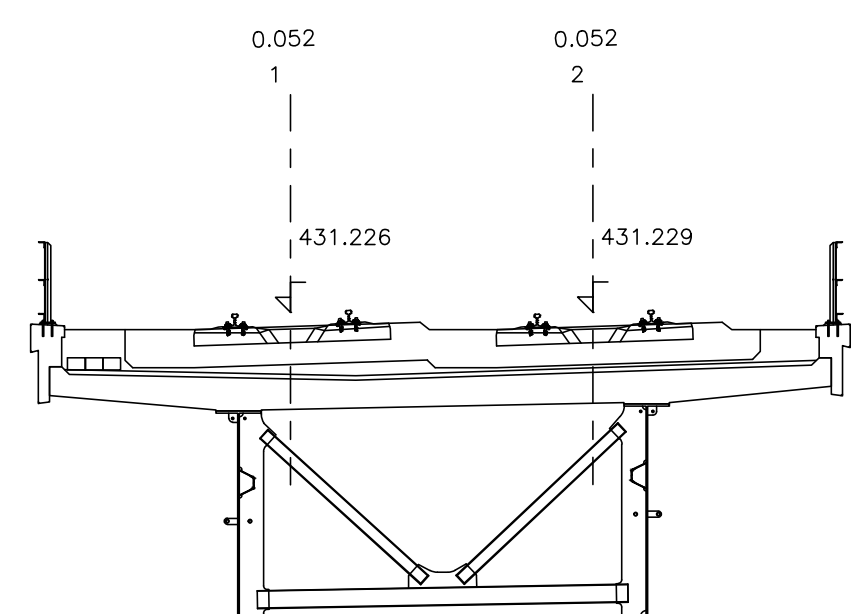
SROV. ROVINA	416.0 m				
VZDAL. NOVÝCH OS	[m]			4.000	
POSUNY 1 A Z KOLEJE	[m]				
VZDAL. STAV. OS	[m]				
VZDAL. OD KOLEJE c.1	[m]	20.000	4.000	7.500	

S0 52-20-02 - most v km 65,422



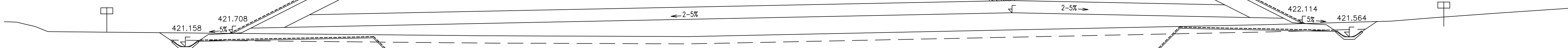
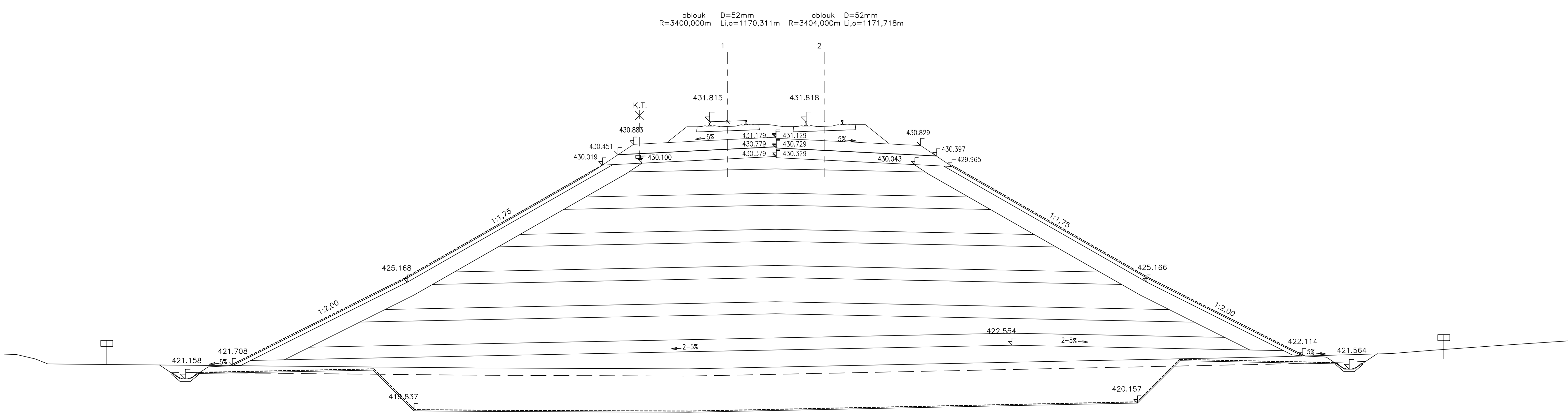
SROV. ROVINA	417.0 m				
VZDÁL. NOVÝCH OS	[m]			4.000	
POSLUHY 1 A 2 KOLEJE	[m]				
VZDÁL. STAV. OS	[m]				
VZDÁL. OD KOLEJE c.1	[m]	3.0		4.00	7.30

S0 52-20-02 - most v km 65,42



SROV. RÓVINA 417.0 m					
VZDAL. NOVÝCH OS [m]				4.000	
POSLUNY 1 A 2 KOLEJE (m)					
VZDAL. STAV. OS [m]					
VZDAL. OD KOLEJE c.1 [m]		2.50		4.00	8.00

97 STANIČENÍ km 65,875



SROV. ROVINA	418.0 m
VZDAL. NOVÝCH OS [m]	
POSUNY 1 A 2 KOLEJE [m]	4,000
VZDAL. STAV. OS [m]	
VZDAL. OD KOLEJE c.1 [m]	-20,94 -1,96 4,00 8,00 23,82 25,77

Výškový systém Bp
Inicovú systém S-ITSK

[illegible]