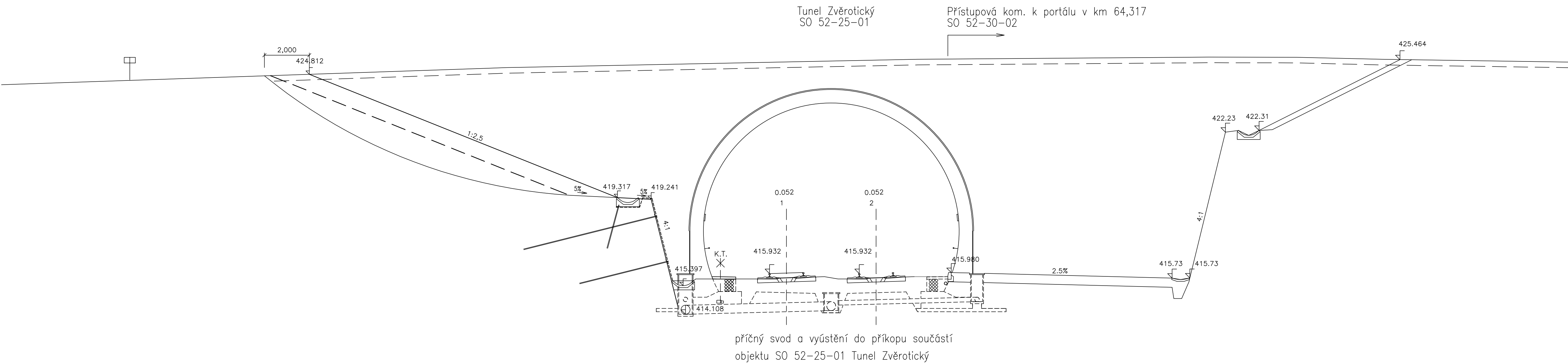
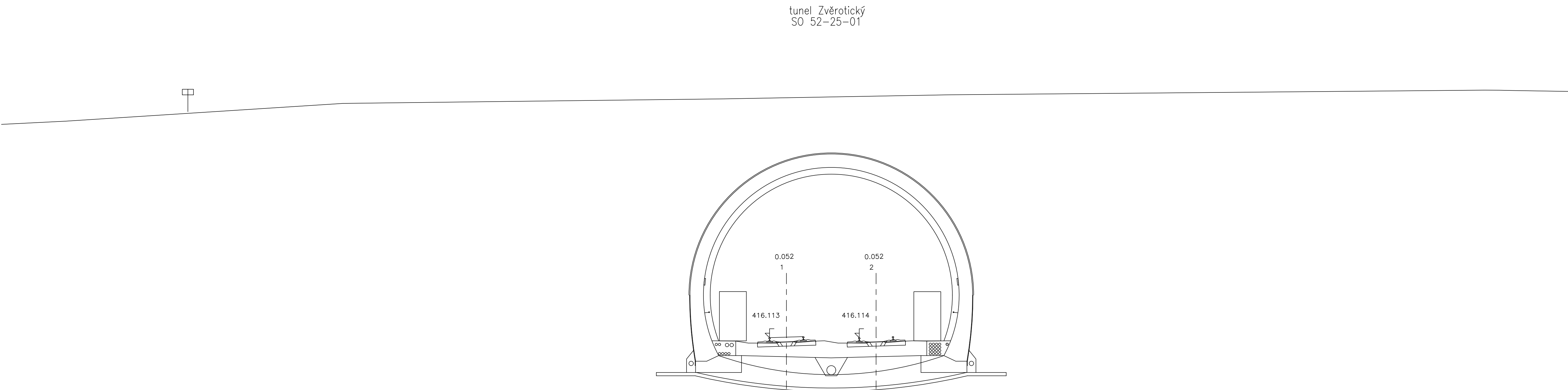


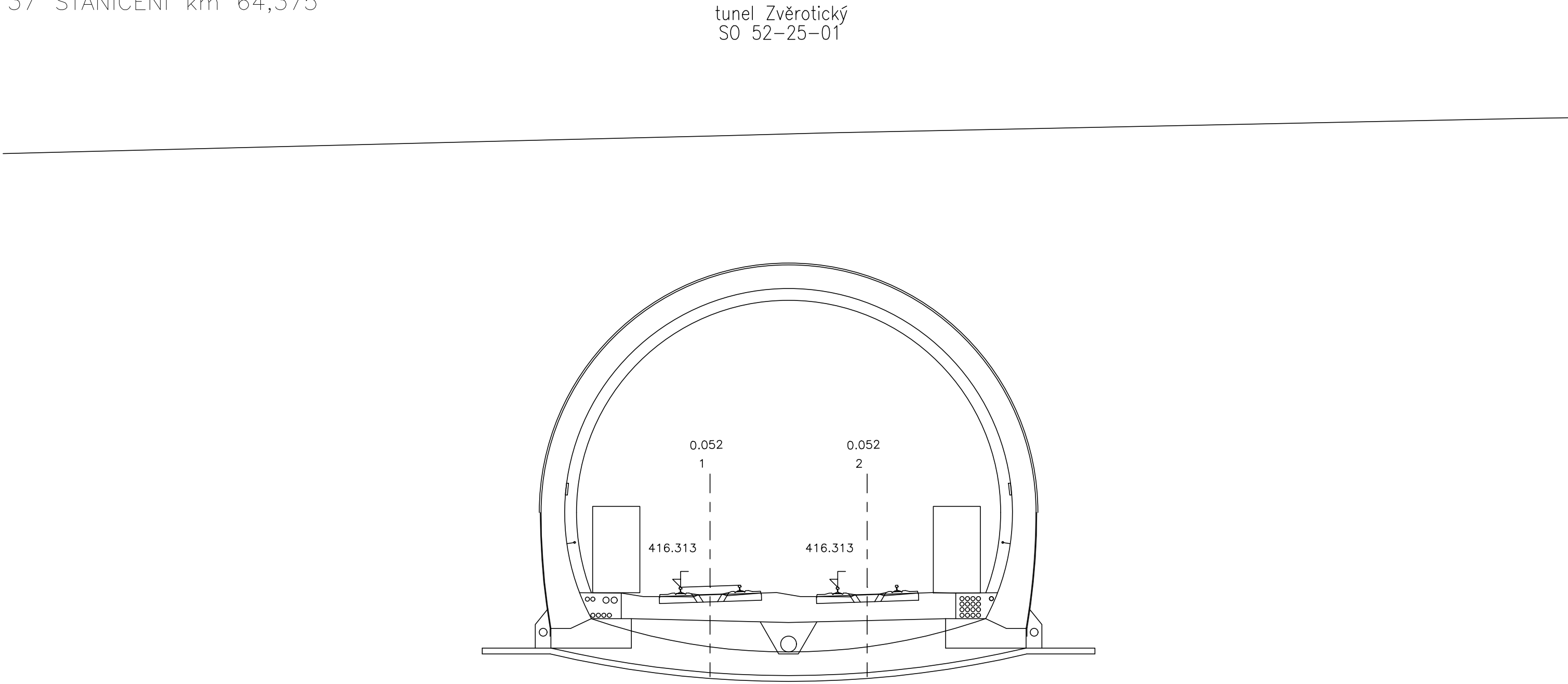
35 STANIČENÍ km 64,325

[illegible]

36 STANIČENÍ km 64,350

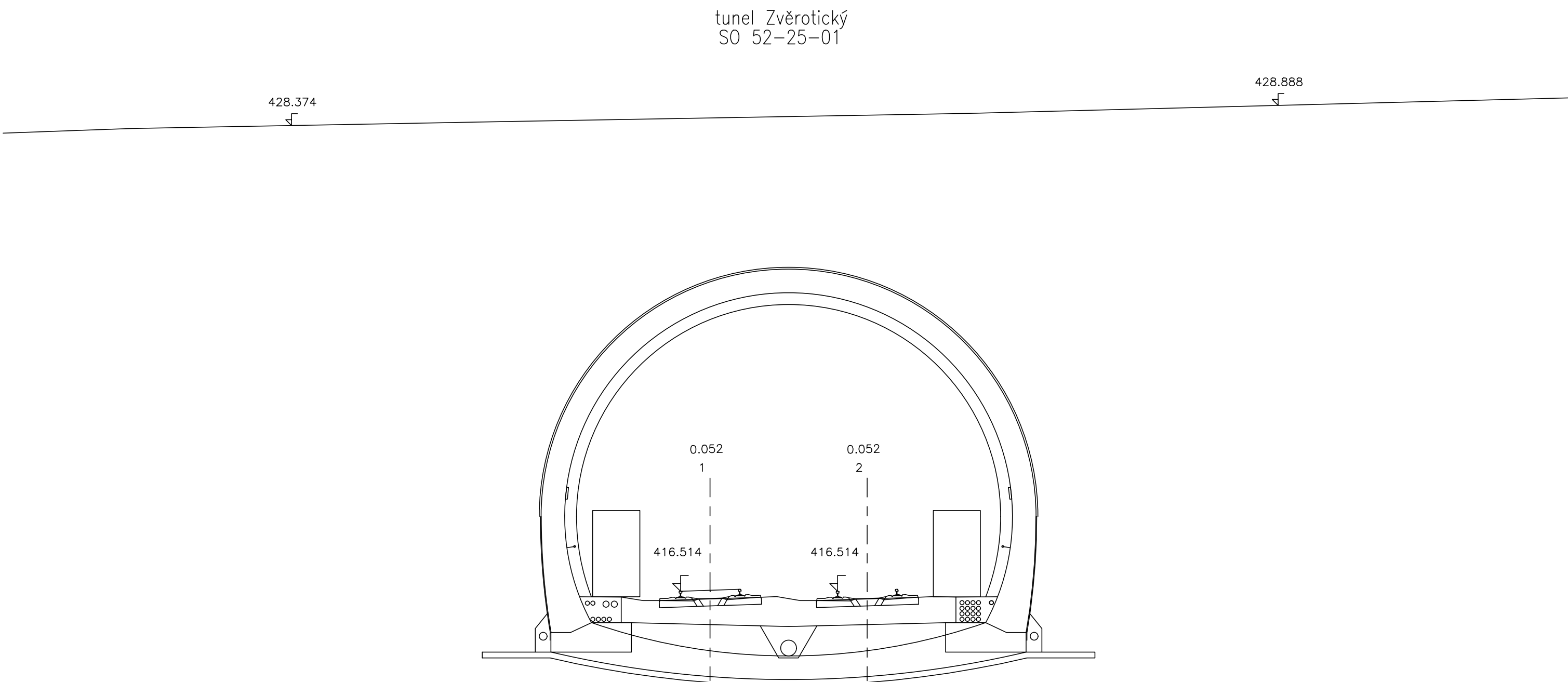
[illegible]

37 STANIČENÍ km 64,375



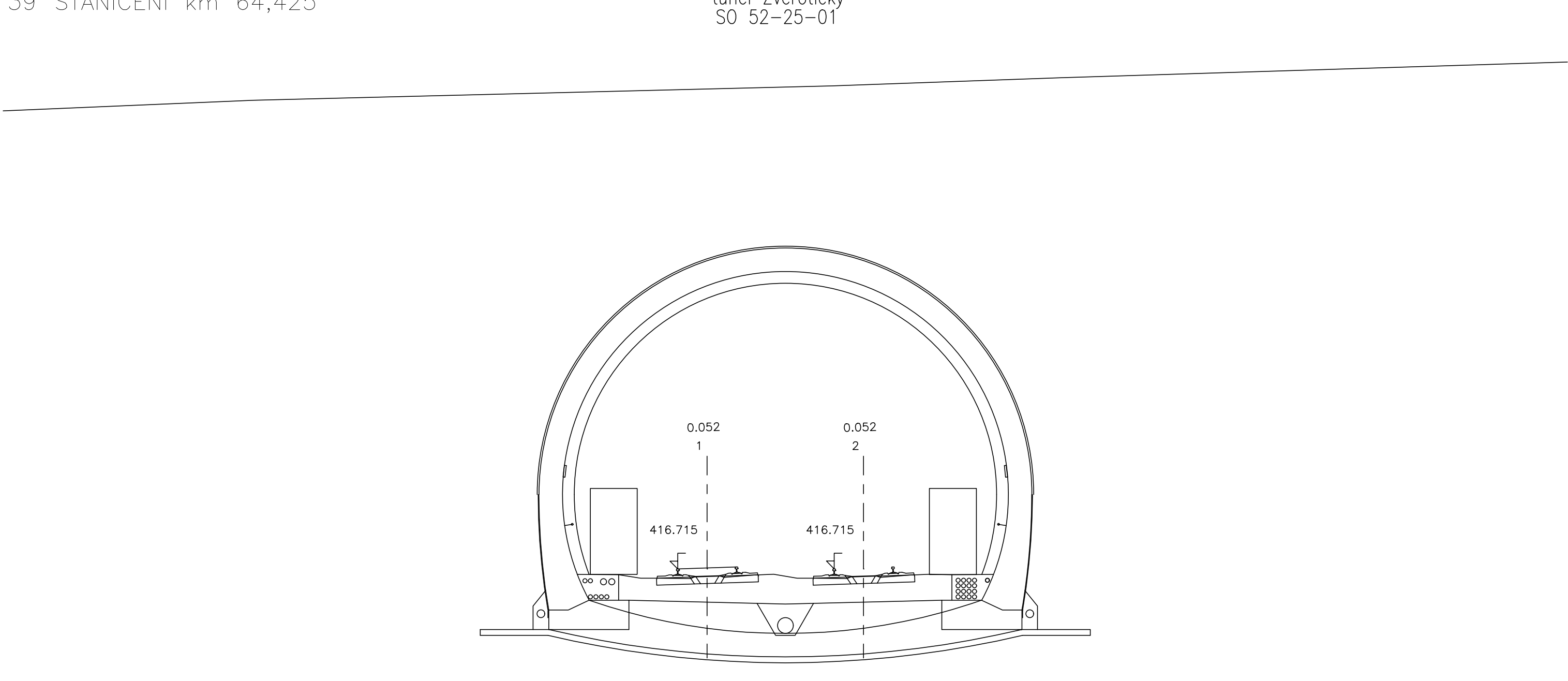
SROV. ROVINA	411.0 m				
VZDAL. NOVÝCH OS	[m]		4.000		
POŠIKY 1 A 2 KOLEJE	[m]				
VZDAL. STAV. OS	[m]				
VZDAL. OD KOLEJE c.1	[m]	-3.20	4.00	7.30	14.27

38 STANIČENÍ km 64,400



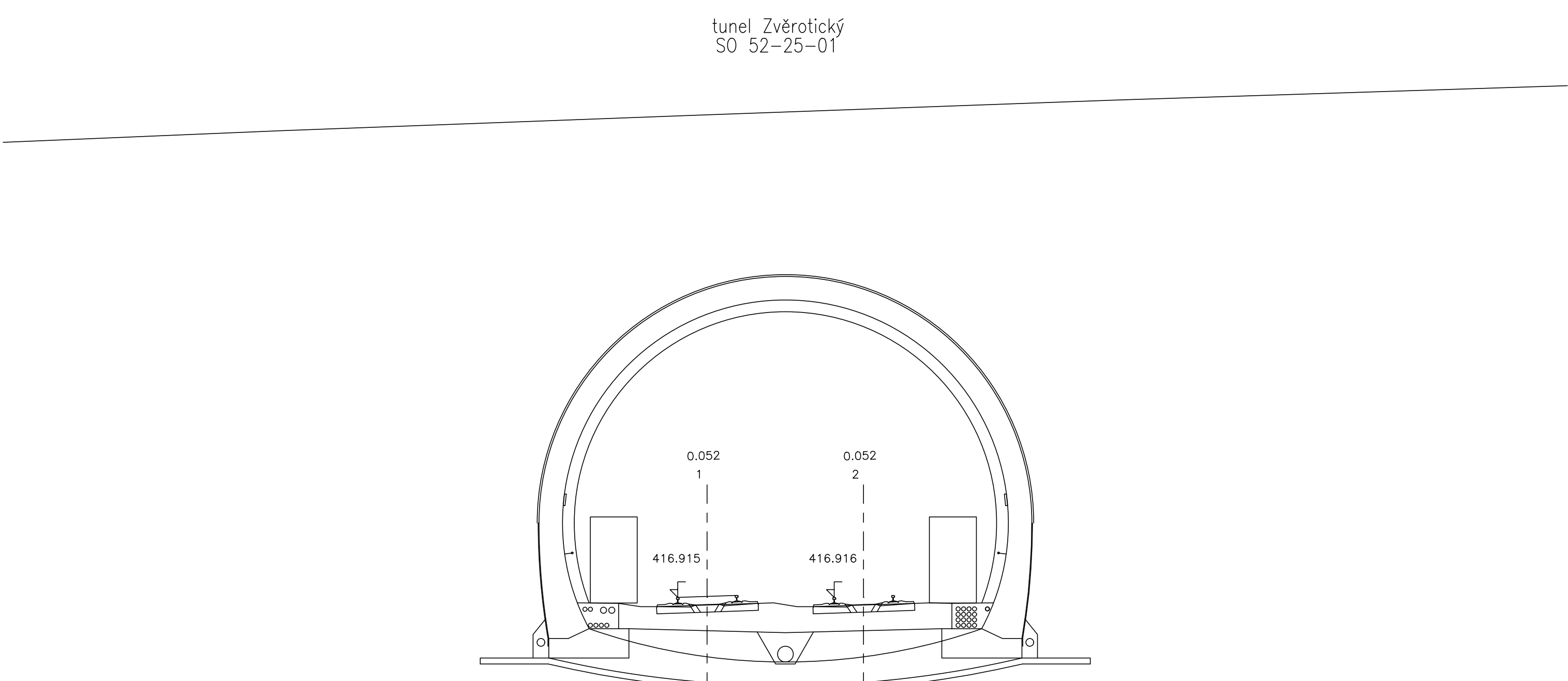
SROV. RÓVINA	411.0 m				
VZDAL. NOVÝCH OS	[m]		4.000		
POŠURNÝ 1 A 2 KOLEJE	[m]				
VZDAL. STÁV. OS	[m]				
VZDAL. OD KOLEJE c.1	[m]	-3.20	4.00	7.20	14.46

39 STANIČENÍ km 64,425



SROV. ROVINA	411,0 m					
VZDAL. NOVÝCH OS	[m]		4,000			
POSUNY 1 A Z KOLEJE	[m]					
VZDAL. STAV. OS	[m]					
VZDAL. OD KOLEJE c.1	[m]	20	4,00	7,10		14,58

40 STANIČENÍ km 64,450

[illegible]

## ZAPRACOVÁNÍ PŘIPOMÍNEK 08/2020

### Výškový systém Bpr

[illegible]