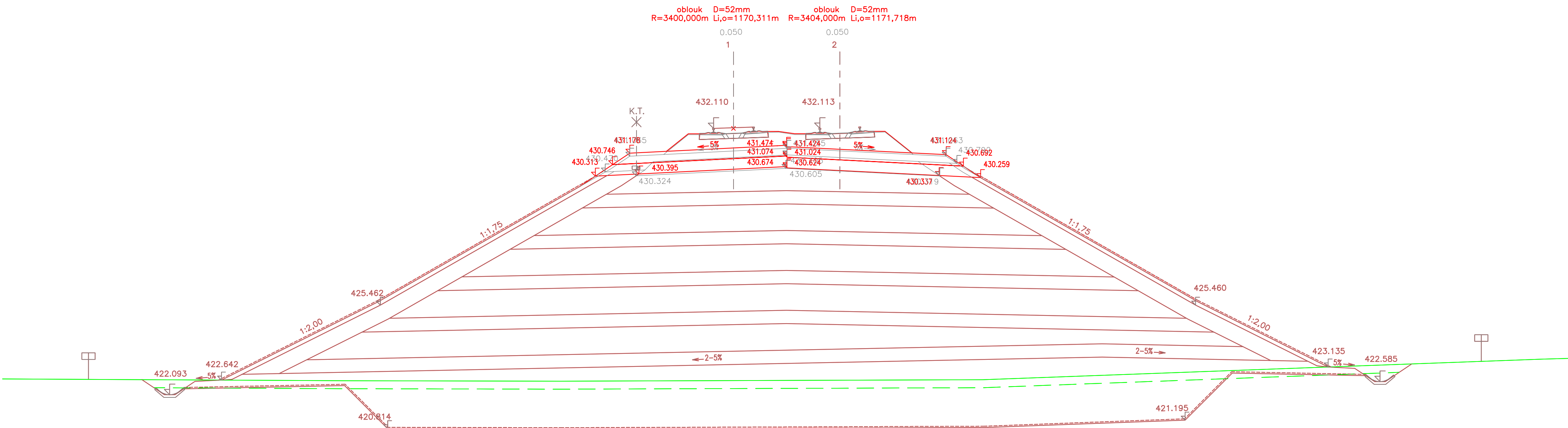
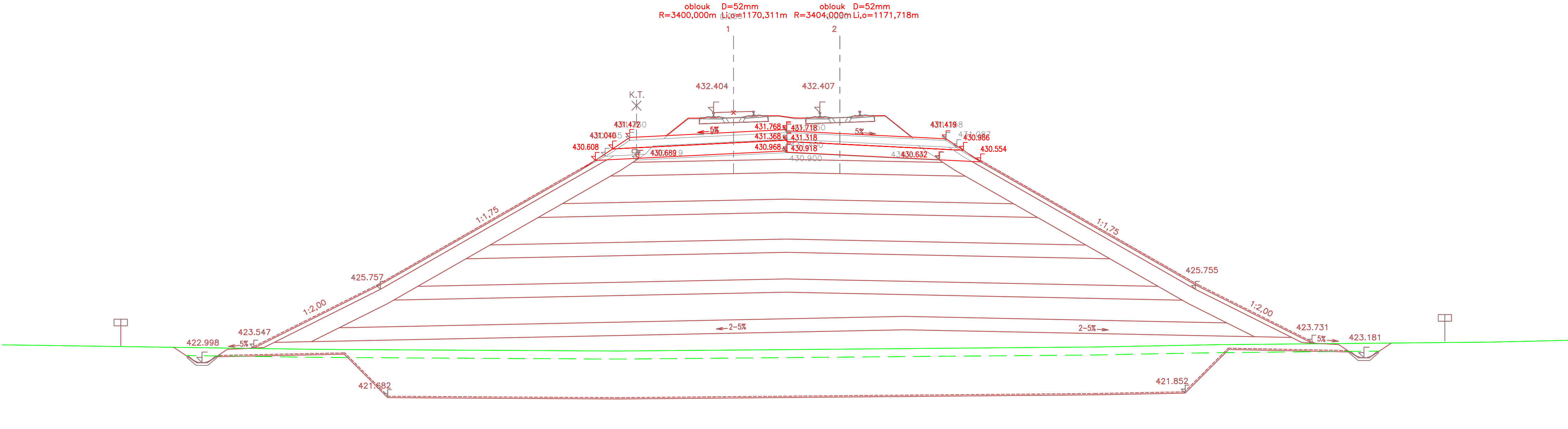


98 STANIČENÍ km 65,900



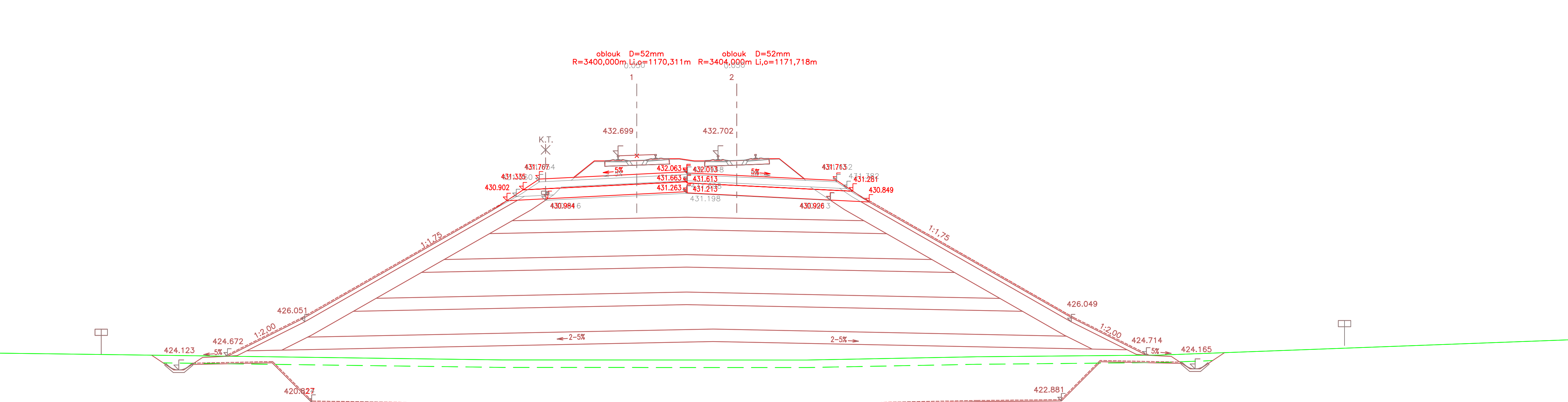
SROV. ROVINA	419.0 m
VZDAL. NOVÝCH OS [m]	4.000
POSUNY 1 A 2 KOLEJE [m]	
VZDAL. STAV. OS [m]	
VZDAL. OD KOLEJE c.1 [m]	-3.90 4.00 6.00 22.37 24.32

99 STANIČENÍ km 65,925



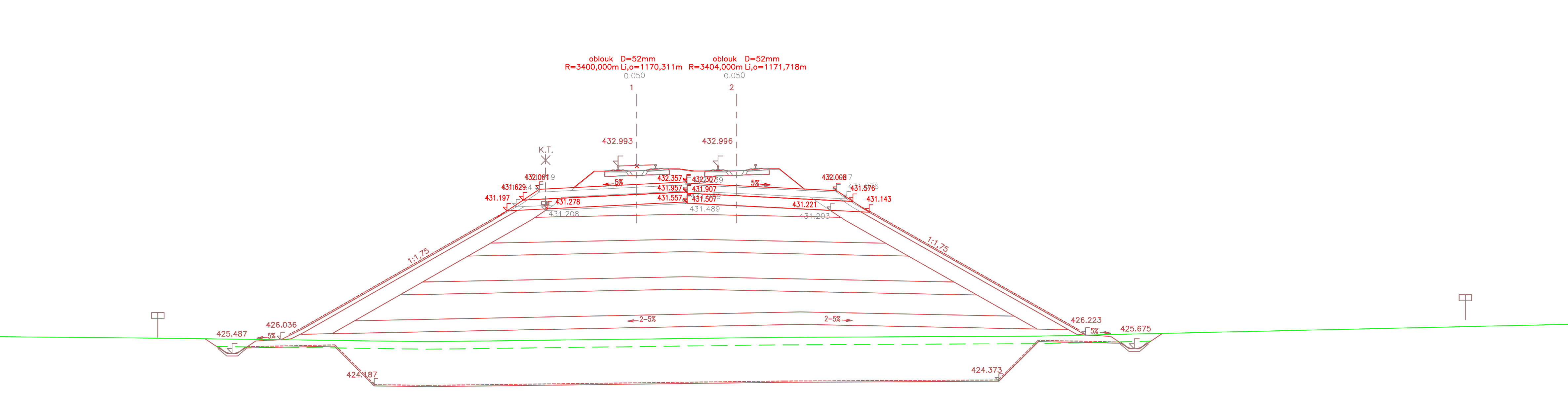
SROV. ROVINA	419.0 m
VZDAL. NOVÝCH OS [m]	4.000
POSUNY 1 A 2 KOLEJE [m]	
VZDAL. STAV. OS [m]	
VZDAL. OD KOLEJE c.1 [m]	-16.04 4.00 6.00 21.77 23.71

100 STANIČENÍ km 65,950



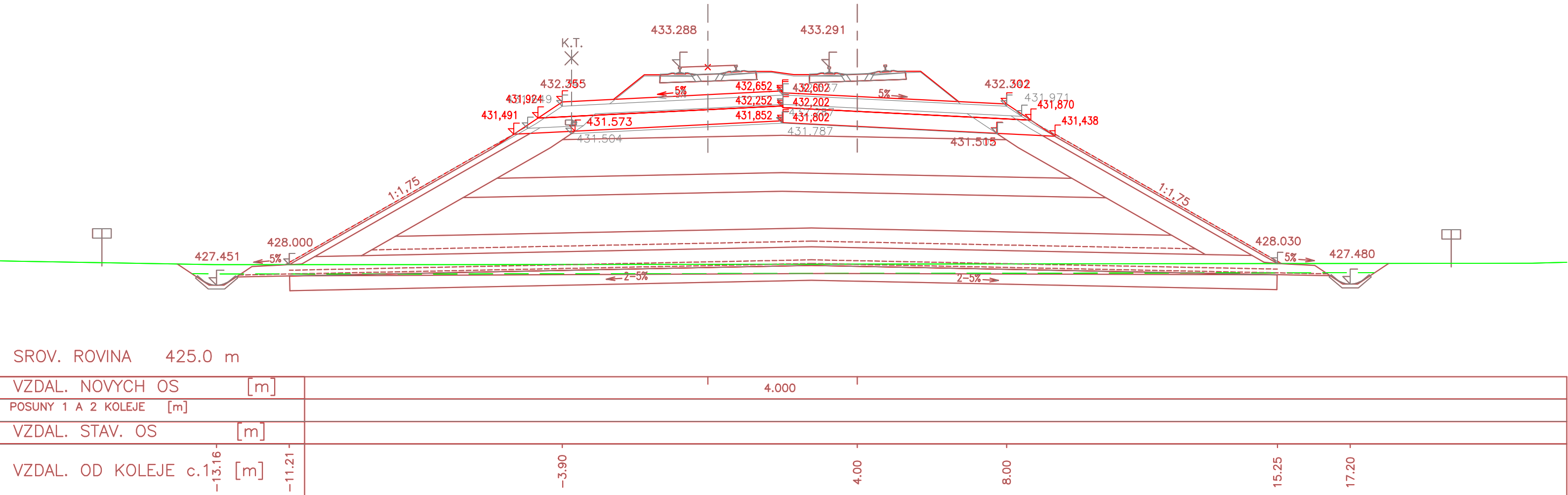
SROV. ROVINA	421.0 m
VZDAL. NOVÝCH OS [m]	4.000
POSUNY 1 A 2 KOLEJE [m]	
VZDAL. STAV. OS [m]	
VZDAL. OD KOLEJE c.1 [m]	-16.38 4.00 6.00 20.39 22.34

101 STANIČENÍ km 65,975

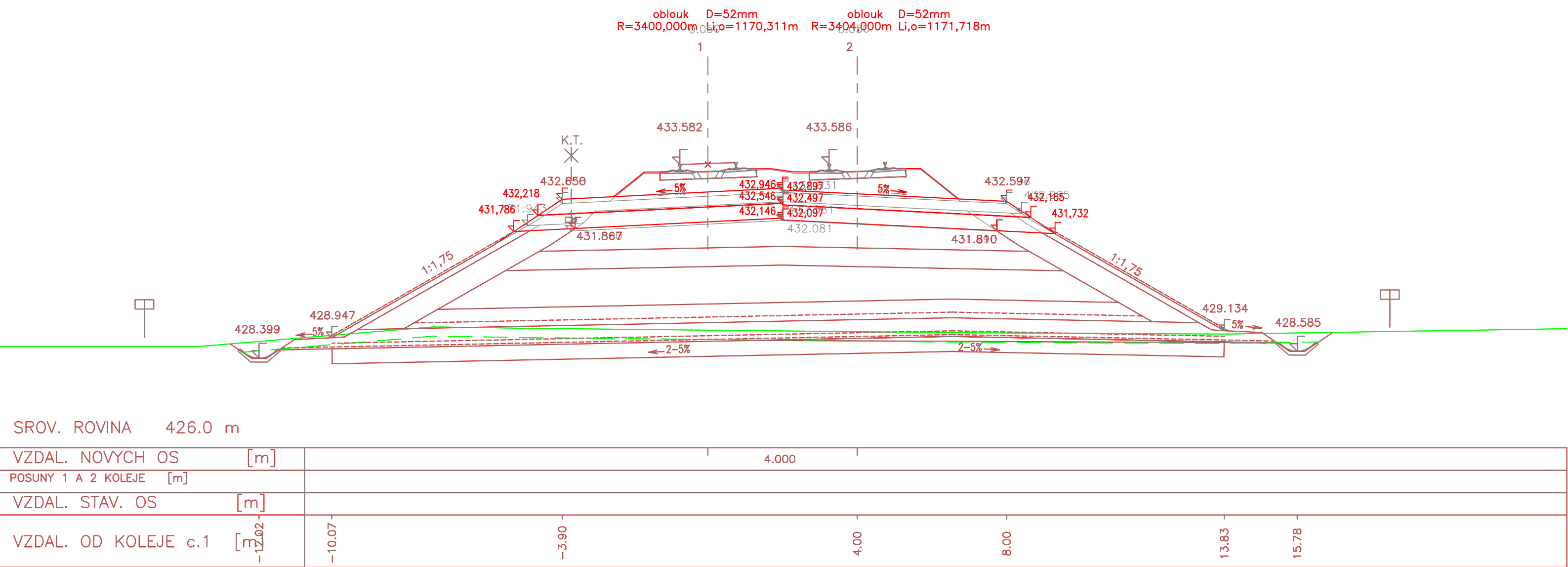


SROV. ROVINA	422.0 m
VZDAL. NOVÝCH OS [m]	4.000
POSUNY 1 A 2 KOLEJE [m]	
VZDAL. STAV. OS [m]	
VZDAL. OD KOLEJE c.1 [m]	-16.19 -14.24 4.00 6.00 17.66 19.81

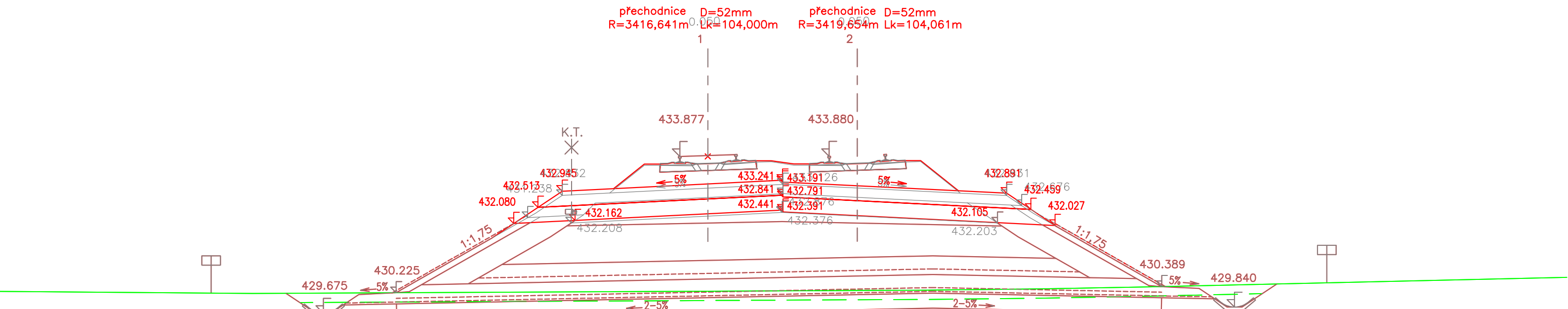
102 STANIČENÍ km 66,000



103 STANIČENÍ km 66,025



104 STANIČENÍ km 66,050



SROV. ROVINA	428.0 m
VZDAL. NOVÝCH OS [m]	4.000
POSUNY 1 A 2 KOLEJE [m]	
VZDAL. STAV. OS [m]	
VZDAL. OD KOLEJE c.1 [m]	-16.30 -8.35 -3.90 4.00 6.00 12.15 14.10

## ZAPRACOVÁNÍ PŘIPOMÍNEK 08/2020

Souřadnicový systém S-JTSK  
Výškový systém Bpv

Dle	Název	Průběh	Podoba

Ing. Petr Zabal	Ing. Robert Kuzara	Ing. Vladimír Pátek	Ing. Vladimír Pátek
-----------------	--------------------	---------------------	---------------------

Ing. Vladimír Pátek	Ing. Vladimír Pátek	Ing. Vladimír Pátek	Ing. Vladimír Pátek
---------------------	---------------------	---------------------	---------------------

Ing. Vladimír Pátek	Ing. Vladimír Pátek	Ing. Vladimír Pátek	Ing. Vladimír Pátek
---------------------	---------------------	---------------------	---------------------

Ing. Vladimír Pátek	Ing. Vladimír Pátek	Ing. Vladimír Pátek	Ing. Vladimír Pátek
---------------------	---------------------	---------------------	---------------------

Ing. Vladimír Pátek	Ing. Vladimír Pátek	Ing. Vladimír Pátek	Ing. Vladimír Pátek
---------------------	---------------------	---------------------	---------------------