



LEGENDA GRAFICKÉHO ZOBRAZENÍ VYTYČOVÝCH BODŮ DLE SO, PS

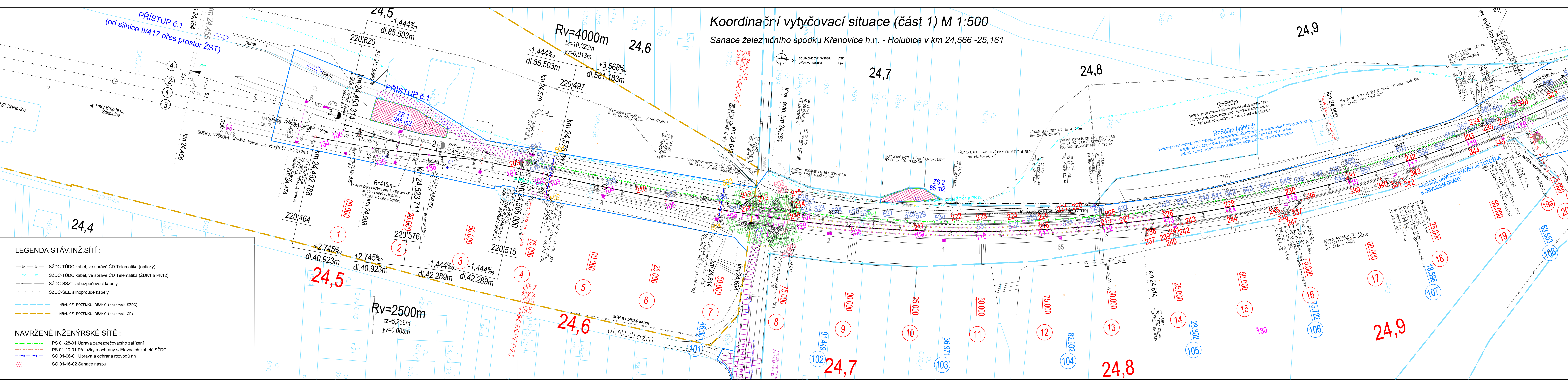
- PS 01-28-01 Úprava zabezpečovacího zařízení
- PS 01-10-01 Přeložky a ochrany sdělovacích kabelů
- SŽDC SO 01-16-01 Železniční spodek
- SO 01-16-02 Sanace náspu
- SO 01-19-02 Propustek v km 24,974
- SO 01-17-01 Železniční svršek
- SO 01-19-01 Železniční most v km 24,664
- SO 01-01-01 Úprava trakčního vedení (neobsazeno)
- SO 01-01-02 Úprava ukolejení (neobsazeno)
- SO 01-06-01 Úprava a ochrana rozvodů nn
- BODY OBVODU STAVENÍSTĚ

PS 01-28-01 Úprava zabezpečovacího zařízení
PS 01-10-01 Přeložky a ochrany sdělovacích kabelů SŽDC
SO 01-16-01 Železniční spodek
SO 01-16-02 Sanace náspu
SO 01-19-02 Propustek v km 24,974

Veškerá práva vyhrazena. Tento výkres a detail je majetkem projektanta a nesmí být použit celý ani z části bez písemného souhlasu.

ZODP. PROJEKTANT Ing. Pavel Bláha		VYPRACOVAL Ing. Pavel Bláha		<div>GENERALNÍ PROJEKTANT</div> <div><div>Havlíčkův Brod s.r.o. Průmyslová 941 580 01 Havlíčkův Brod</div><div>PROJEKTOVÁNÍ INŽENÝRSKÝCH STAVEB tel.: viz www.dmhb.cz e-mail: p.jirimeni@dmhb.cz</div></div>												
KONTROLOVAL Radek Kverek, DiS		HIP Ing. Pavel Bláha														
BEC: Křenovice		KRAJ: Jihomoravský														
INVESTOR: Správa železnic, státní organizace DLAŽEŇNA 1003/7, 110 00 PRAHA 1		<div> SPRÁVA ŽELEZNIC</div>														
ZADAVATEL: Správa železnic, státní organizace STAVEBNÍ SPRÁVA VÝCHOD NERUDOVA 1, 772 58 OLOMOUC																
NÁZEV AKCE: <div>Sanace železničního spodku Křenovice h.n. - Holubice v km 24,566 -25,161</div>																
KOORDINAČNÍ VYTYČOVACÍ SITUACE – část 1				<table><tr><td>DATUM</td><td>03/2020</td></tr><tr><td>STUPEŇ PD</td><td>DSP</td></tr><tr><td>Č. ZAKÁZKY</td><td>19011</td></tr><tr><td>MĚŘÍTKO</td><td>1:500</td></tr><tr><td>ČAST. DOKUM.</td><td>Č. VÝKRESU</td></tr><tr><td>1.4</td><td>1.1</td></tr></table>	DATUM	03/2020	STUPEŇ PD	DSP	Č. ZAKÁZKY	19011	MĚŘÍTKO	1:500	ČAST. DOKUM.	Č. VÝKRESU	1.4	1.1
DATUM	03/2020															
STUPEŇ PD	DSP															
Č. ZAKÁZKY	19011															
MĚŘÍTKO	1:500															
ČAST. DOKUM.	Č. VÝKRESU															
1.4	1.1															

Koordinační vytyčovací situace (část 1) M 1:500
Sanace železničního spodku Křenovice h.n. - Holubice v km 24,566 -25,161



- LEGENDA STÁV.INŽ.SÍTÍ :
- cat — cat — SŽDC-TÚDC kabel, ve správě ČD Telematika (optický)
 - cat — cat — SŽDC-TÚDC kabel, ve správě ČD Telematika (ŽDK1 a PK12)
 - cat — cat — SŽDC-SSZT zabezpečovací kabely
 - cat — cat — SŽDC-SEE silnoproudé kabely
 - cat — cat — HRANICE POZEMKU DRÁHY (pozemek SŽDC)
 - cat — cat — HRANICE POZEMKU DRÁHY (pozemek ČD)

- NAVŘENÉ INŽENÝRSKÉ SÍTĚ :
- cat — cat — PS 01-28-01 Úprava zabezpečovacího zařízení
 - cat — cat — PS 01-10-01 Přeložky a ochrany sdělovacích kabelů SŽDC
 - cat — cat — SO 01-06-01 Úprava a ochrana rozvodů nn
 - cat — cat — SO 01-16-02 Sanace náspu