



k.ú. SOBĚSLAV (751707)

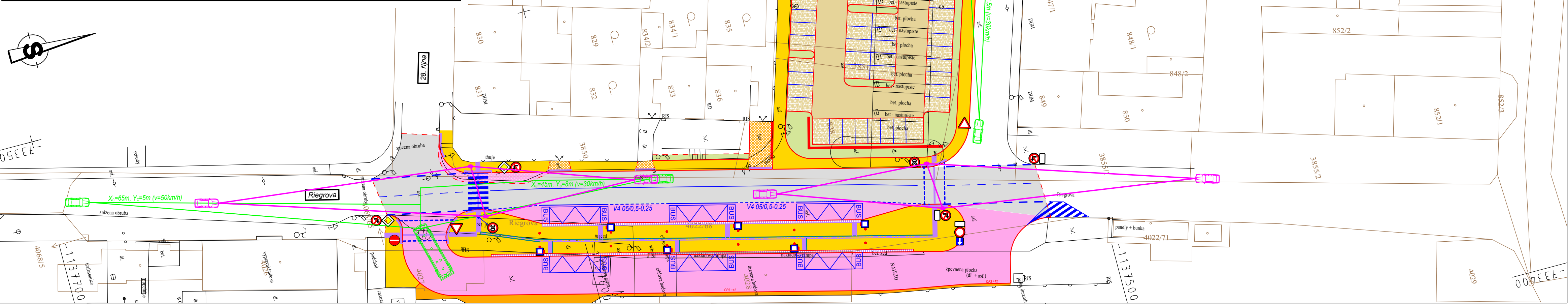
0	12/2017	PRVNÍ VYDÁNÍ	???	???	ING.RYBÁŘ
ČÍSLO	DATUM	POPIS ZMĚN	VYPRACOVAL	ZODP. PROJEKTANT	AUTOR

INVESTOR:
**MĚSTO SOBĚSLAV**
náměstí Republiky 59
392 01 Soběslav

PROJEKTANT ČÁSTI:
Ing. Michal Uhlík, Ph.D.
Ing. Jan Hradil, Ph.D.

GENERÁLNÍ PROJEKTANT:
 **PROJEKT CENTRUM** NOVA S.R.O.

MÍSTO STAVBY:	SOBĚSLAV	VYPRACOVAL:	Ing. Michal Uhlík, Ph.D.	AUTOR:	ING.RYBÁŘ
STAVEBNÍ ÚŘAD:	SOBĚSLAV	ZODP.PROJEKTANT:	Ing. Jan Hradil, Ph.D.	ARCH. NÁVRH:	OTAATELIER
NÁZEV AKCE:	REVITALIZACE AUTOBUSOVÉHO NÁDRAŽÍ V SOBĚSLAVI - DOPRAVNÍ PŘESTUPNÍ TERMINÁL			FORMÁT:	3xA4
OBJEKT:	---			DATUM:	12/2017
OBSAH:	SITUAČNÍ VÝKRES ROZHLEDOVÝCH POMĚRŮ			STUPEŇ PD:	DŮR
DOKUMENTACI LZE POUŽÍVAT POUZE VE SMYSLU PŘÍSLUŠNÉ SMLOUVY O DÍLO. VÝKRES ČI JEHO ČÁST MUŽE BÝT KOPIROVÁN NEBO JINYM ZPŮSOBEM ROZŠÍŘOVÁN POUZE PO PŘEDCHOZÍM SOUHLASU AUTORA				Č. ZAKÁZKY:	17-069
				MĚŘÍTKO:	1:500
				SOUBOR:	-
				Č.VÝKRESU:	Č. PARÉ
				C.8	



LEGENDA :

- hrany vozovek a zpevněných ploch
- hranice KN
- stávající stav
- nové vodorovné DZ
- rozhledové pole - křižovatky/sjezdy
- rozhledové pole - přechody/místa pro přecházení

ROZHLEDOVÉ POMĚRY :

Rozhledové poměry na výjezdu z BUS nádraží byly posuzovány dle ČSN 73 6102 ed.2 jako křižovatka, uspořádání A, skupina vozidel 2, rychlost v=30km/h, resp. v=50km/h.

Rozhledové poměry na výjezdu z parkoviště ČSN 73 6110 /Z1 jako sjezd dopravně významný, rychlost v=50km/h. Ve směru od křižovatky s ulicí Reigrova byla uvažována rychlost mezní v=30km/h dle ČSN 73 6102 ed.2, čl. 5.2.9.1.1.

Rozhledové poměry na přechodech a místech pro přecházení byly posuzovány dle ČSN 73 6110 /Z1 Tab. 17. Rozhledová vzdálenost na čekací plochy přechodu (pro řidiče) a z čekacích ploch přechodu na jízdní pás pro chodce byly stanoveny takto:
v=30km/h -> D=30m
v=50km/h -> D=50m