km 106,450
PF 52

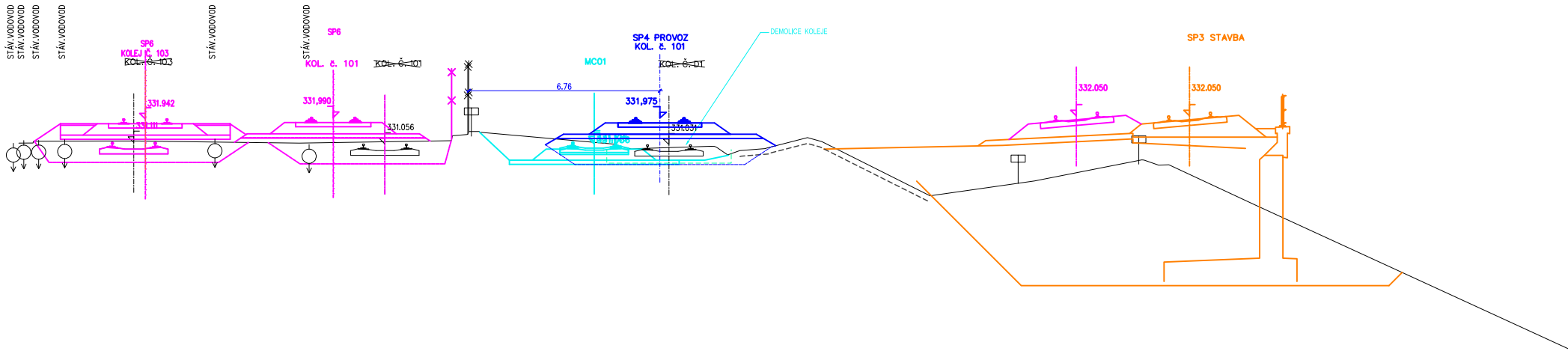
STÁV.VODOVOD
STÁV.VODOVOD
STÁV.VODOVOD
STÁV.VODOVOD
SP6
KOLEJ Č. 103
~~KOL. Č. 103~~
331.942
331.111
STÁV.VODOVOD
STÁV.VODOVOD
SP6
KOL. č. 101
~~KOL. Č. 101~~
331,990
331.056
6.76
MC01
SP4 PROVOZ
KOL. č. 101
~~KOL. Č. D1~~
331,975
331.031
331.056
DEMOLICE KOLEJE
332.050
332.050
SP3 STAVBA

SROV. ROVINA 321.0 m.n.m.

VZDAL. NOVY. OS [m]	6.649 48.365 4.000
POSUNY 1. A 2. KOLEJE [m]	14.398
VZDAL. STAV. OS [m]	8.877 10.043 36.564
VZDAL. OBJEKTU OD OSY [m]	15.666 3.663 2.054 2.209 17.709
VYSKY TERENU [m.n.m]	331.07 331.09 331.09 331.16 331.16 331.16 331.16 331.16 331.16 331.16 331.16 331.15 331.14 331.14 331.09 331.17 331.35 331.39 331.50 331.47 331.05 330.98 330.88 330.90 330.98 330.94 330.66 330.69 330.82 330.90 330.90 331.28 331.14 329.23 329.75 330.50 330.49 330.31 330.32 328.91

km 106,475
PF 53

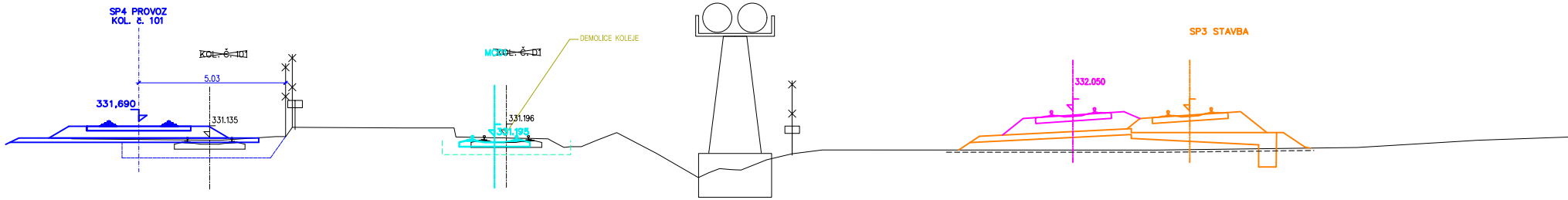
SP4 PROVOZ
KOL. č. 101
~~KOL. Č. 101~~
5.03
331,690
331.135
MC01
~~KOL. Č. D1~~
DEMOLICE KOLEJE
331.196
331.195
SP3 STAVBA
332.050

SROV. ROVINA 327.0 m.n.m.

VZDAL. NOVY. OS [m]	3.999
POSUNY 1. A 2. KOLEJE [m]	19.403
VZDAL. STAV. OS [m]	10.165
VZDAL. OBJEKTU OD OSY [m]	17.030 5.703 3.909 8.135 14.239
VYSKY TERENU [m.n.m]	331.14 331.04 331.16 331.48 331.46 331.46 331.46 331.46 331.46 331.46 331.15 331.15 331.13 331.12 331.12 331.11 331.10 331.09 331.03 331.02 330.82 330.82 331.04 331.30 331.30 330.59 329.76 329.92 330.07 330.03 330.02 330.37 330.57 330.71 330.70 330.79 331.00 331.04

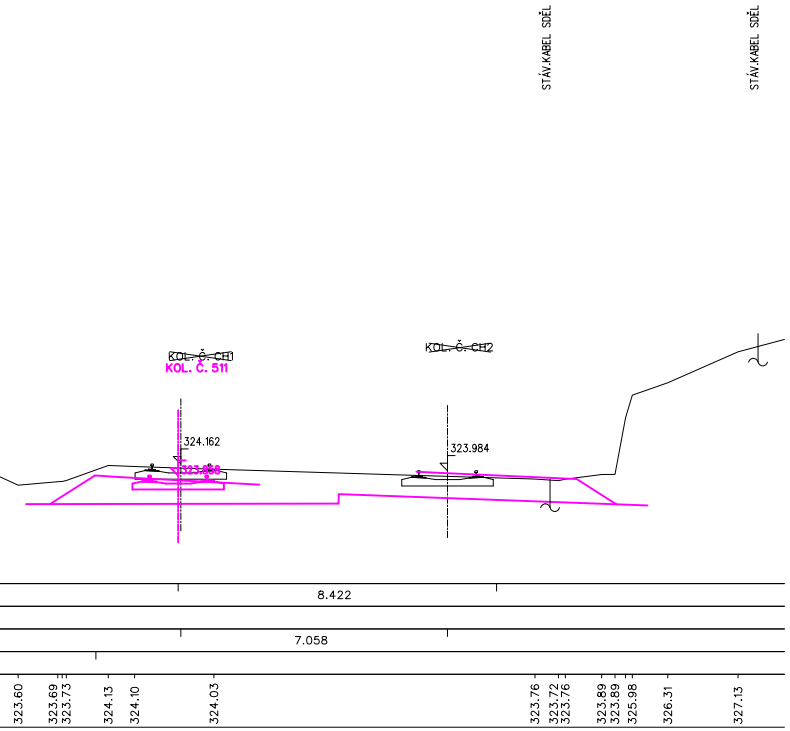
STÁV.KABEL SDĚL
STÁV.KABEL SDĚL
~~KOL. Č. CH1~~
KOL. Č. 511
~~KOL. Č. CH2~~
324.162
323.858
323.984
8.422
7.058
323.60
323.69
323.73
324.13
324.10
324.03
323.76
323.72
323.76
323.89
323.89
325.98
326.31
327.13

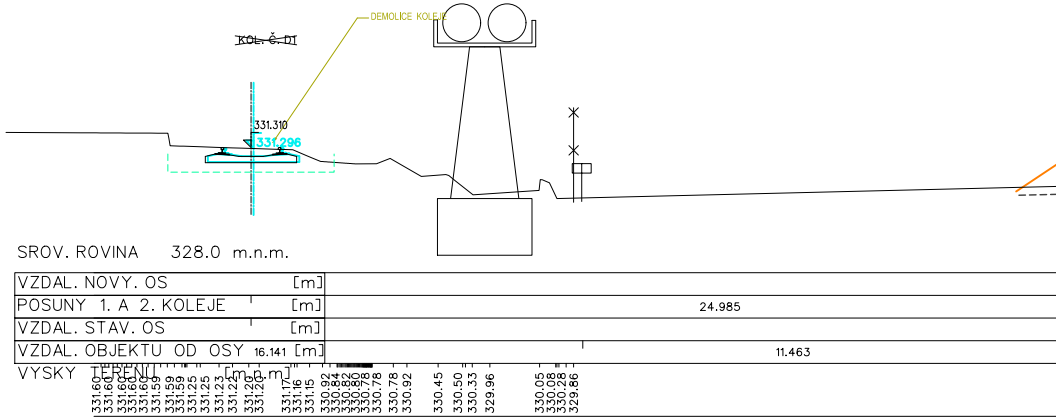
DEMOLICE KOLEJE
~~KOL. Č. D1~~
331.310
331.296
SROV. ROVINA 328.0 m.n.m.
VZDAL. NOVY. OS [m]
POSUNY 1. A 2. KOLEJE [m]
VZDAL. STAV. OS [m]
VZDAL. OBJEKTU OD OSY 16.141 [m]
VYSKY TERENU [m.n.m]
24.985
11.463
331.60
331.60
331.60
331.60
331.60
331.59
331.59
331.59
331.25
331.25
331.23
331.22
331.20
331.20
331.17
331.16
331.15
330.92
330.84
330.82
330.80
330.78
330.78
330.78
330.92
330.45
330.50
330.33
329.96
330.05
330.08
330.28
329.86

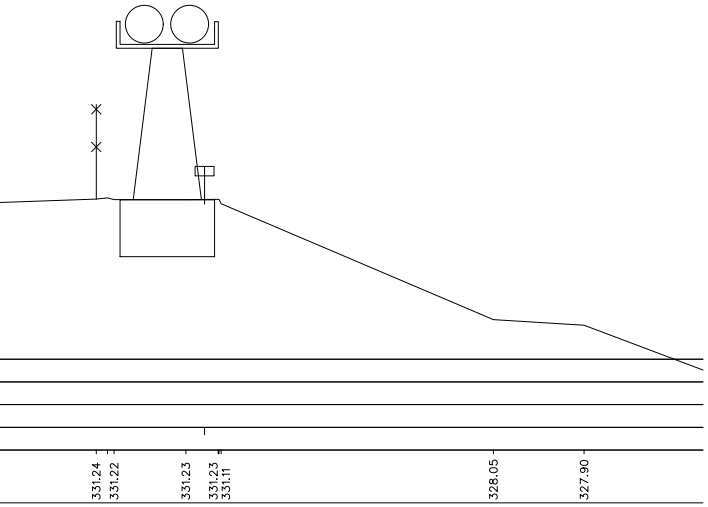
331.24
331.22
331.23
331.23
331.11
328.05
327.90

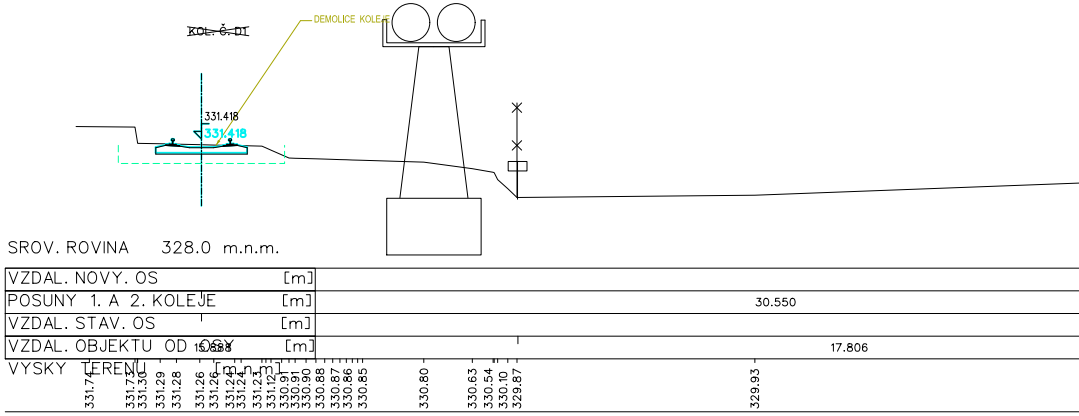
DEMOLICE KOLEJE
~~KOL. Č. D1~~
331.418
331.418
SROV. ROVINA 328.0 m.n.m.
VZDAL. NOVY. OS [m]
POSUNY 1. A 2. KOLEJE [m]
VZDAL. STAV. OS [m]
VZDAL. OBJEKTU OD OSY 15.688 [m]
VYSKY TERENU [m.n.m]
30.550
17.806
331.74
331.73
331.30
331.29
331.28
331.26
331.26
331.24
331.24
331.23
331.12
330.91
330.91
330.90
330.88
330.87
330.86
330.85
330.80
330.63
330.54
330.10
329.87
329.93

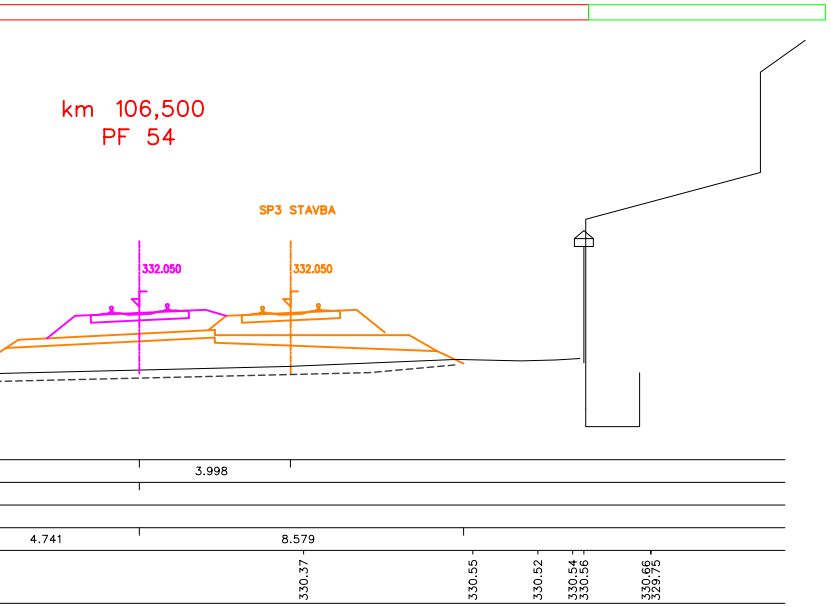

km 106,500
PF 54
SP3 STAVBA
332.050
332.050
3.998
4.741
8.579
330.37
330.55
330.52
330.54
330.56
330.66
329.75

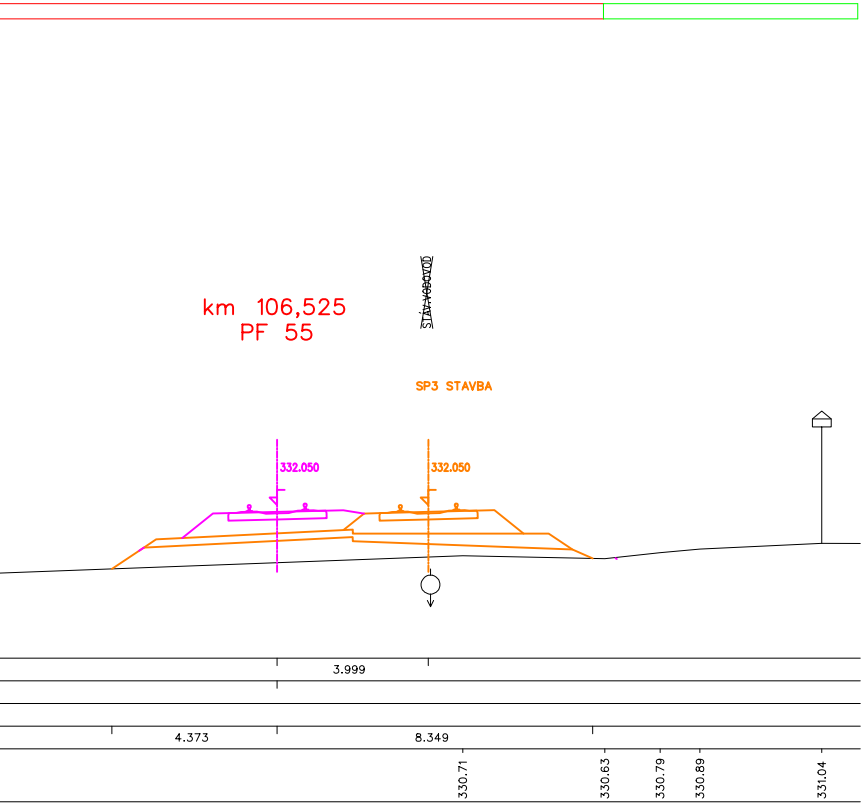

km 106,525
PF 55
STÁV.VODOVOD
SP3 STAVBA
332.050
332.050
3.999
4.373
8.349
330.71
330.63
330.79
330.89
331.04

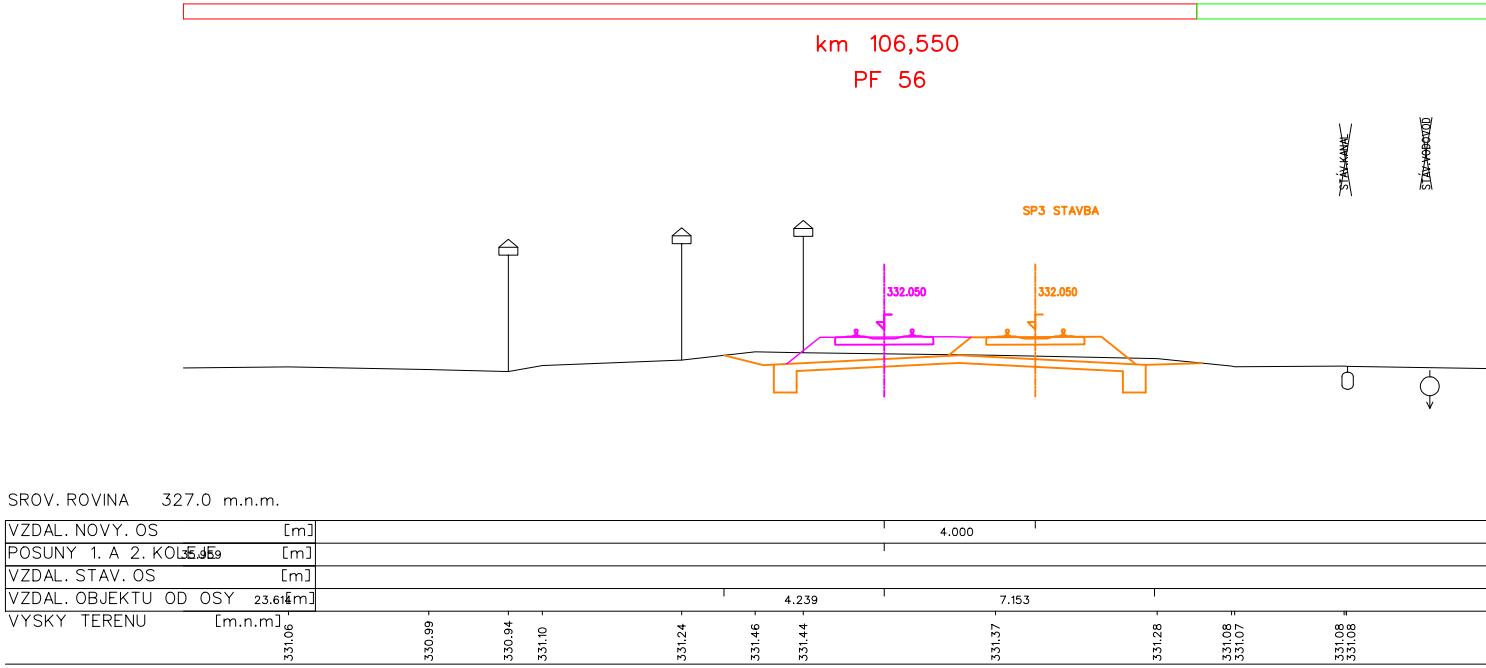

km 106,550
PF 56
STÁV.KANAL
STÁV.VODOVOD
SP3 STAVBA
332.050
332.050
SROV. ROVINA 327.0 m.n.m.
VZDAL. NOVY. OS [m]
POSUNY 1. A 2. KOLEJE [m]
VZDAL. STAV. OS [m]
VZDAL. OBJEKTU OD OSY [m]
VYSKY TERENU [m.n.m]
35.959
23.614
4.000
4.239
7.153
331.06
330.99
330.94
331.10
331.24
331.46
331.44
331.37
331.28
331.08
331.07
331.08
331.08

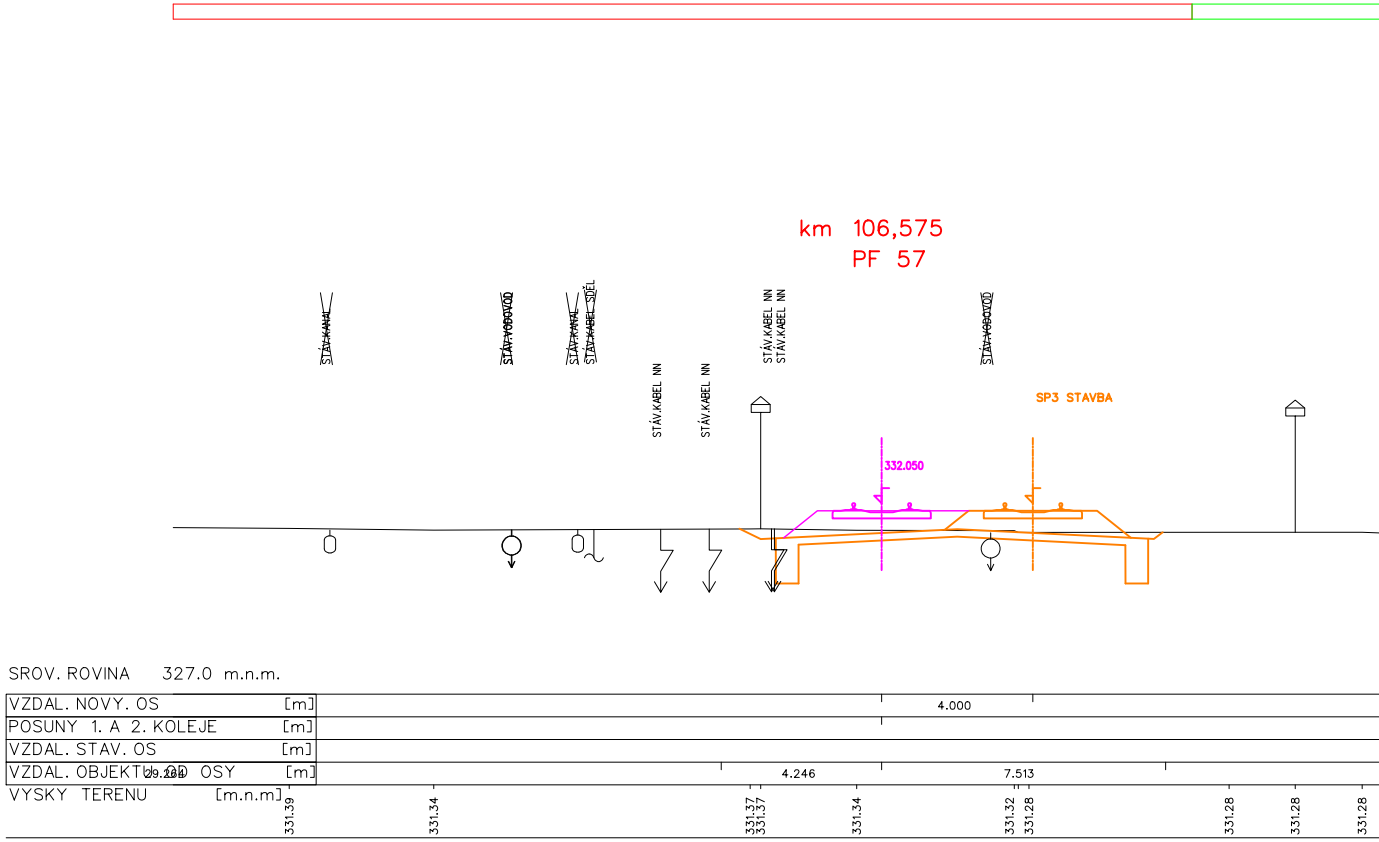

km 106,575
PF 57
STÁV.KANAL
STÁV.VODOVOD
STÁV.KANAL
STÁV.KABEL SDĚL
STÁV.KABEL NN
STÁV.KABEL NN
STÁV.KABEL NN
STÁV.KABEL NN
STÁV.VODOVOD
SP3 STAVBA
332.050
SROV. ROVINA 327.0 m.n.m.
VZDAL. NOVY. OS [m]
POSUNY 1. A 2. KOLEJE [m]
VZDAL. STAV. OS [m]
VZDAL. OBJEKTU OD OSY [m]
VYSKY TERENU [m.n.m]
29.264
4.000
4.246
7.513
331.39
331.34
331.37
331.37
331.34
331.32
331.28
331.28
331.28
331.28

km 106,600
PF 58

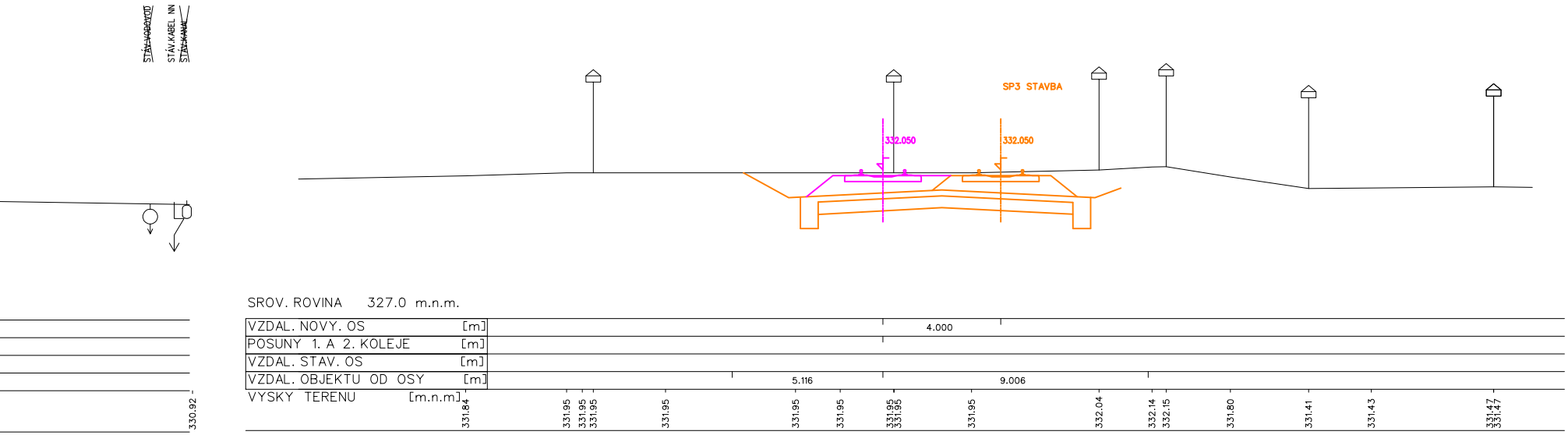
STÁV.VODOVOD
STÁV.KABEL NN
STÁV.KANAL
SP3 STAVBA
332.050
332.050
330.92
SROV. ROVINA 327.0 m.n.m.
VZDAL. NOVY. OS [m]
4.000
POSUNY 1. A 2. KOLEJE [m]
VZDAL. STAV. OS [m]
VZDAL. OBJEKTU OD OSY [m]
5.116
9.006
VYSKY TERENU [m.n.m]
331.84
331.95
331.95
331.95
331.95
331.95
331.95
331.95
331.95
331.95
332.04
332.14
332.15
331.80
331.41
331.43
331.47
331.47

km 106,625
PF 59

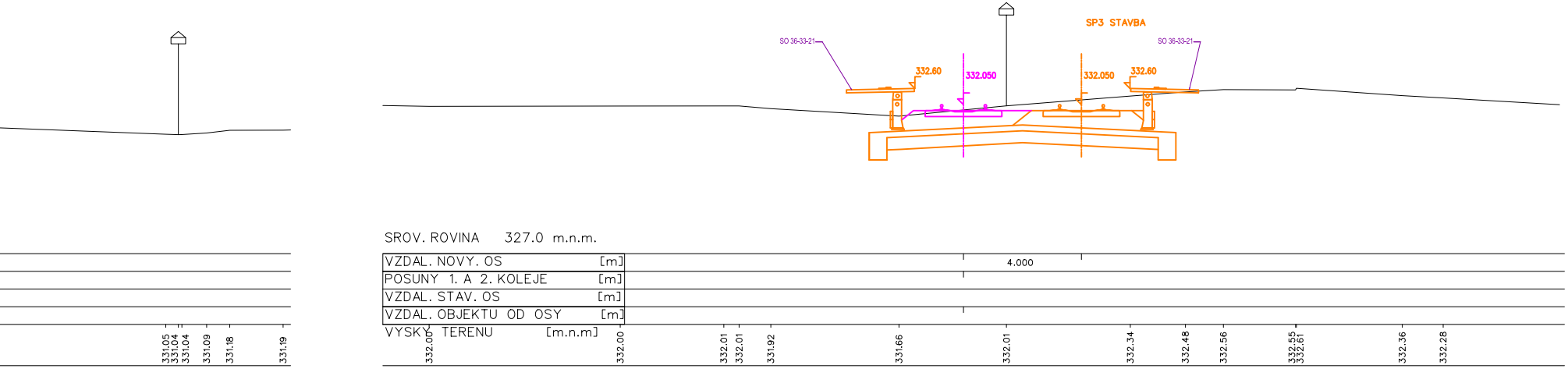
SP3 STAVBA
SO 36-33-21
SO 36-33-21
332.60
332.050
332.050
332.60
331.05
331.04
331.04
331.09
331.18
331.19
SROV. ROVINA 327.0 m.n.m.
VZDAL. NOVY. OS [m]
4.000
POSUNY 1. A 2. KOLEJE [m]
VZDAL. STAV. OS [m]
VZDAL. OBJEKTU OD OSY [m]
VYSKY TERENU [m.n.m]
332.00
332.00
332.01
332.01
331.92
331.66
332.01
332.34
332.48
332.56
332.55
332.61
332.36
332.28

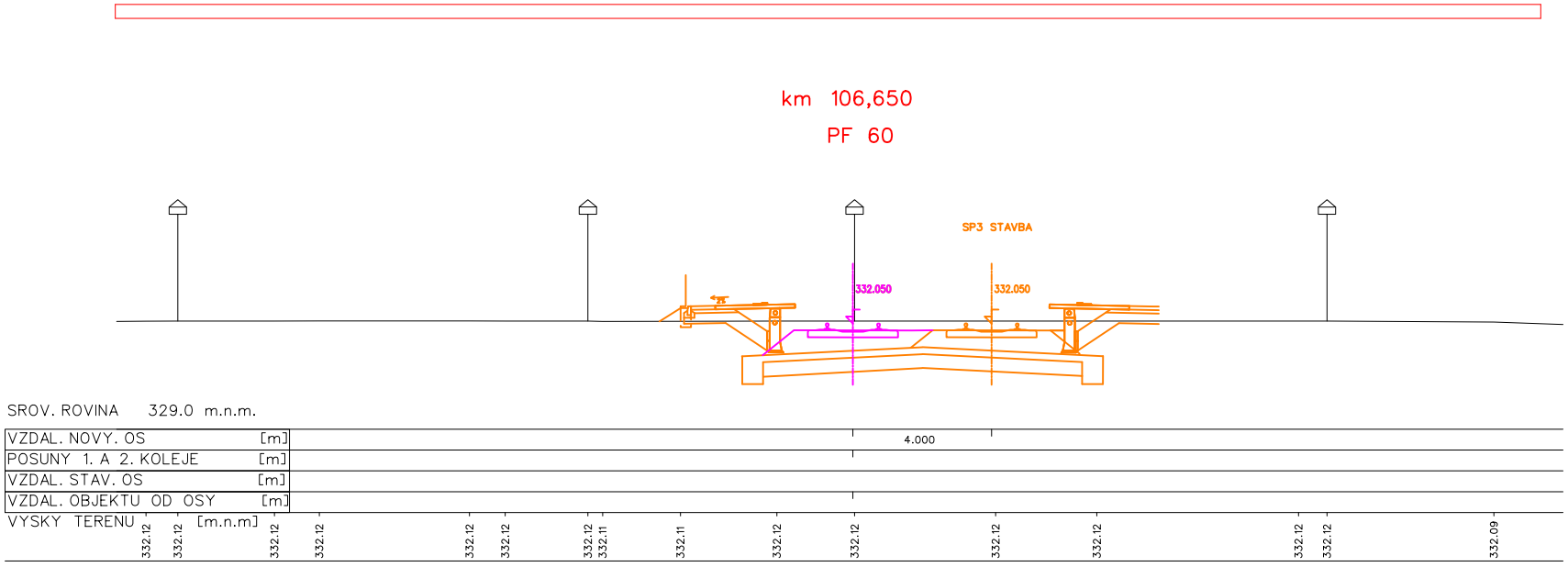
km 106,650
PF 60
SP3 STAVBA
332.050
332.050
SROV. ROVINA 329.0 m.n.m.
VZDAL. NOVY. OS [m]
4.000
POSUNY 1. A 2. KOLEJE [m]
VZDAL. STAV. OS [m]
VZDAL. OBJEKTU OD OSY [m]
VYSKY TERENU [m.n.m]
332.12
332.12
332.12
332.12
332.12
332.12
332.12
332.11
332.11
332.12
332.12
332.12
332.12
332.12
332.12
332.09

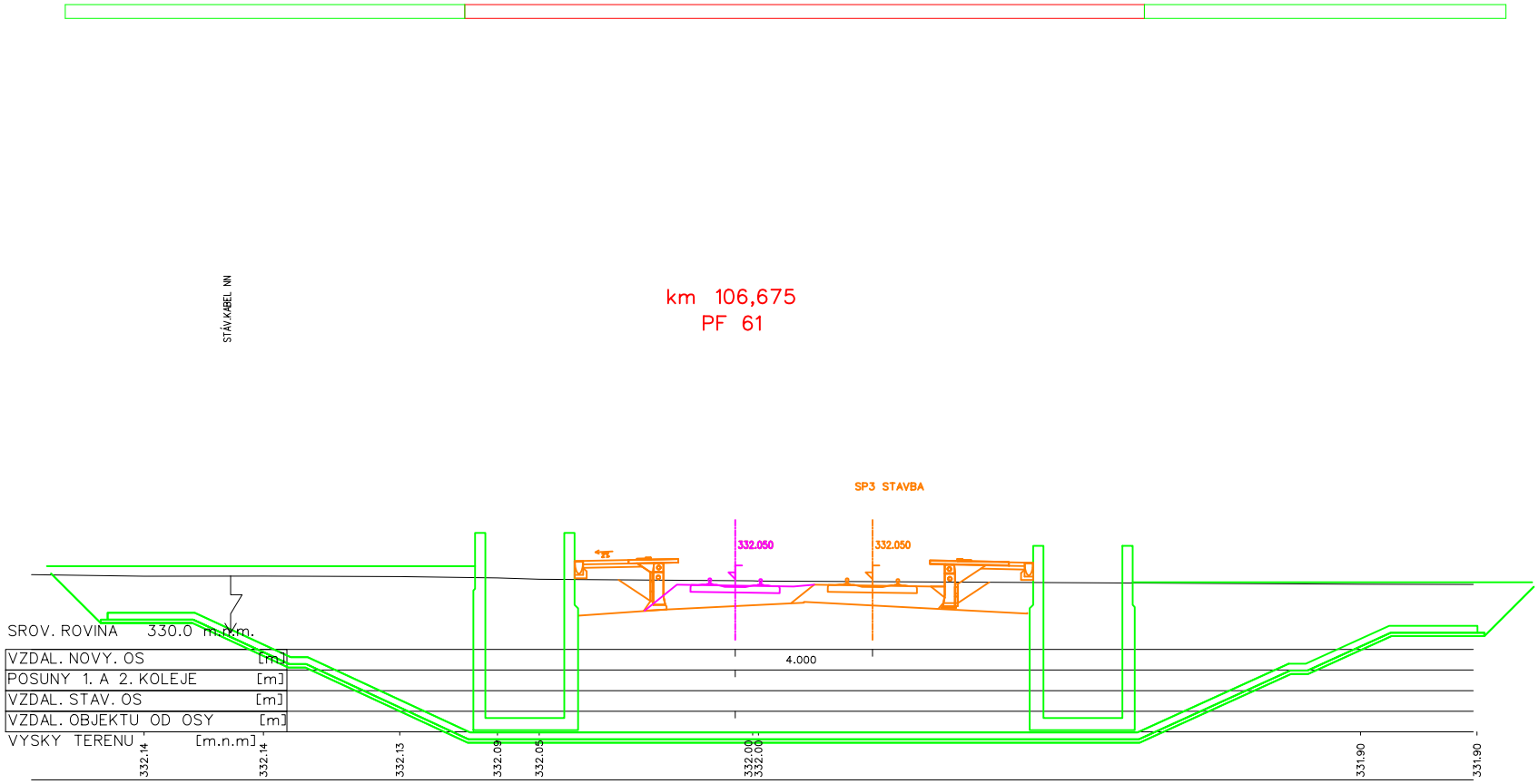
km 106,675
PF 61
STÁV.KABEL NN
SP3 STAVBA
332.050
332.050
SROV. ROVINA 330.0 m.n.m.
VZDAL. NOVY. OS [m]
4.000
POSUNY 1. A 2. KOLEJE [m]
VZDAL. STAV. OS [m]
VZDAL. OBJEKTU OD OSY [m]
VYSKY TERENU [m.n.m]
332.14
332.14
332.13
332.09
332.05
332.00
332.00
331.90
331.90

LEGENDA:

STAVEBNÍ POSTUP 1	—
STAVEBNÍ POSTUP 2	—
STAVEBNÍ POSTUP 3	—
STAVEBNÍ POSTUP 4	—
STAVEBNÍ POSTUP 5	—
STAVEBNÍ POSTUP 6	—
STAVEBNÍ POSTUP 7	—

Spolufinancováno Evropskou unií
Nástroj pro propojení Evropy

Projekt „Uzel Plzeň, 3. stavba - přesmyk domažlické trati" je spolufinancovaný EU z programu Nástroj pro propojení Evropy (CEF).

Za tuto publikaci odpovídá pouze její autor. Evropská unie nenese odpovědnost za jakékoli využití informací v ní obsažených.

SO 36-33-01
SO 36-33-11
SO 36-33-02
SO 36-33-12
E.1.1

VÝŠKOVÝ SYSTÉM Bpv SOUŘADNICOVÝ SYSTÉM S-JTSK

Číslo změny:	*Obsah změny:*	*Datum změny:*
01	-	-
02	-	-
03	-	-

Objednatel:

Správa železniční dopravní cesty, statní organizace
Dlážděná 1003/7
110 00 Praha 1

Generální projektant:

SUDOP PRAHA a.s.
Olšanská 1a, 130 80 Praha 3
tel.: +420 267 094 111
fax: +420 224 230 316
e-mail: praha@sudop.cz

Hlavní inženýr projektu: ING. PAVEL KUBÁT

Garant profese: ING. PAVEL UTINEK Utinek

Středisko:
250 HRADEC KRÁLOVÉ

Vedoucí střediska:	*Odpovědný projektant SO, IO, PS:*	*Vypracoval:*	*Kontroloval:*
ING. PAVEL HORÁČEK	ING. PAVEL UTINEK Utinek	ING. PAVEL UTINEK Utinek	ING. VLADIMÍR FIŠAR Fišar

Název akce:
UZEL PLZEŇ, 3.STAVBA
- PŘESMYK DOMAŽLICKÉ TRATI

Číslo smlouvy: 14-209.250

Projektový stupeň: PROJEKT

Část:
STAVEBNÍ POSTUPY
ŽELEZNIČNÍ SVRŠEK, ŽELEZNIČNÍ SPODEK

Datum: 30.5.2015

Číslo části: E.1.1

Název přílohy:
STAVEBNÍ POSTUP Č. 6
PŘÍČNÉ ŘEZY km 106,500 - km 106,675

Měřítko:

Počet formátů: 28 x A4

Číslo přílohy: **603.3**

DOKUMENT LZE UŽÍVAT POUZE VE SMYSLU PŘÍSLUŠNÉ SMLOUVY O DÍLO. ŽÁDNÁ JEHO ČÁST NEMŮŽE BÝT DLE ZÁKONA č.121/2000 Sb. KOPÍROVÁNA NEBO JINÝM ZPŮSOBEM ROZŠIŘOVÁNA BEZ SOUHLASU SUDOP PRAHA a.s.