km 106,200

PF 42

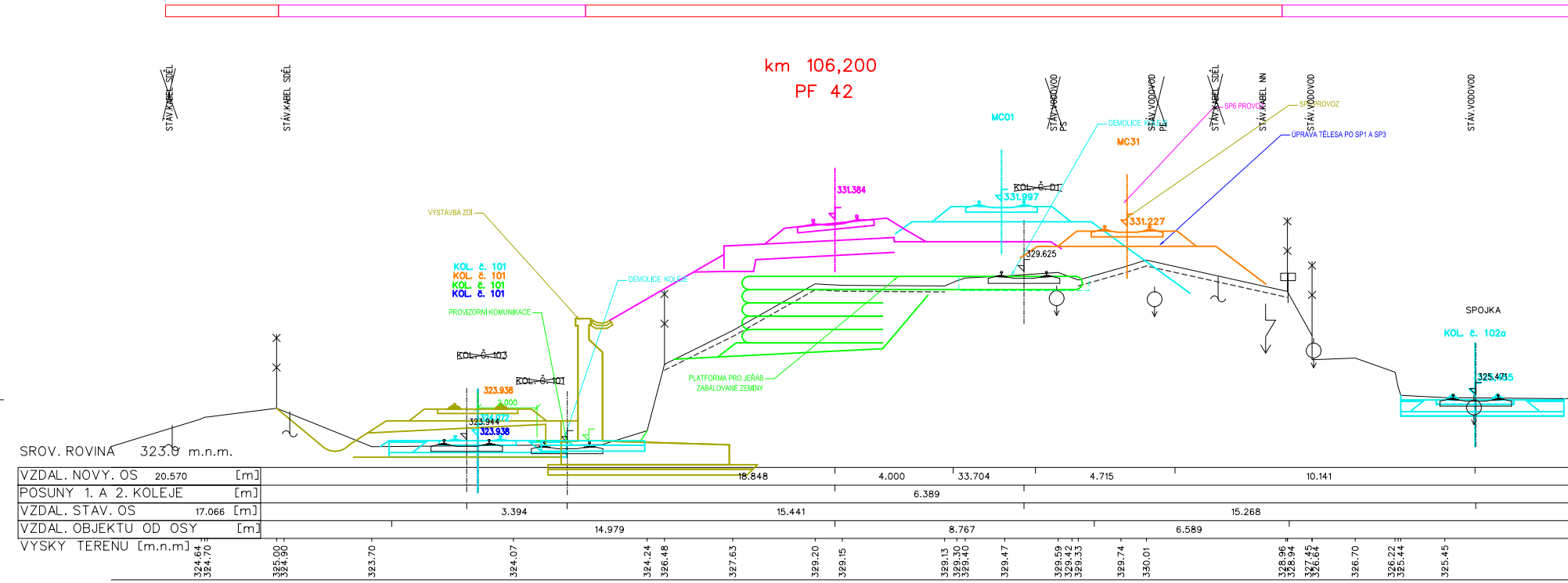
STÁV.KABEL SDĚL
STÁV.KABEL SDĚL
MC01
STÁV.VODOVOD PS
DEMOLICE KOLEJE
STÁV.VODOVOD PE
MC31
STÁV.KABEL SDĚL
SP6 PROVOZ
STÁV.KABEL NN
SP5 PROVOZ
STÁV.VODOVOD
ÚPRAVA TĚLESA PO SP1 A SP3
STÁV.VODOVOD
331.384
~~KOL. Č. D1~~
331.997
331.227
VÝSTAVBA ZDÍ
329.625
KOL. č. 101
KOL. č. 101
KOL. č. 101
KOL. č. 101
DEMOLICE KOLEJE
PROVIZORNÍ KOMUNIKACE
~~KOL. Č. 103~~
~~KOL. Č. 101~~
PLATFORMA PRO JEŘÁB
ZABALOVANÉ ZEMINY
SPOJKA
KOL. č. 102a
323.938
2.000
323.944
324.072
323.938
325.471
325.475
SROV. ROVINA 323.0 m.n.m.
VZDAL. NOVY. OS 20.570 [m] 18.848 4.000 33.704 4.715 10.141
POSUNY 1. A 2. KOLEJE [m] 6.389
VZDAL. STAV. OS 17.066 [m] 3.394 15.441 15.268
VZDAL. OBJEKTU OD OSY [m] 14.979 8.767 6.589
VYSKY TERENU [m.n.m] 324.64 324.70 325.00 324.90 323.70 324.07 324.24 326.48 327.63 329.20 329.15 329.13 329.30 329.40 329.47 329.59 329.42 329.33 329.74 330.01 328.96 328.94 327.45 326.64 326.70 326.22 325.44 325.45

km 106,225

PF 43

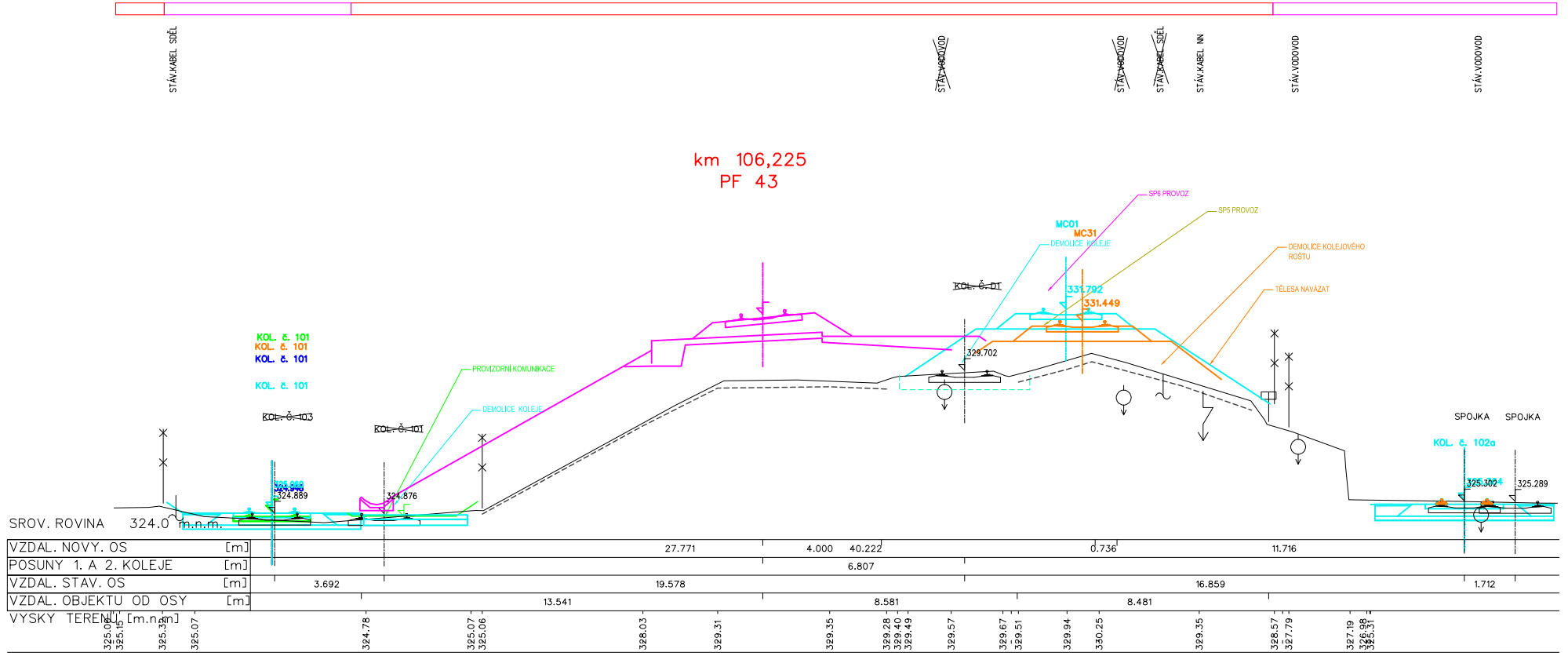
STÁV.KABEL SDĚL
STÁV.VODOVOD
STÁV.VODOVOD
STÁV.KABEL SDĚL
STÁV.KABEL NN
STÁV.VODOVOD
STÁV.VODOVOD
SP6 PROVOZ
SP5 PROVOZ
MC01
MC31
DEMOLICE KOLEJE
DEMOLICE KOLEJOVÉHO ROŠTU
TĚLESA NAVÁZAT
~~KOL. Č. D1~~
331.792
331.449
329.702
KOL. č. 101
KOL. č. 101
KOL. č. 101
KOL. č. 101
PROVIZORNÍ KOMUNIKACE
DEMOLICE KOLEJE
~~KOL. Č. 103~~
~~KOL. Č. 101~~
324.889
324.876
SPOJKA
SPOJKA
KOL. č. 102a
325.302
325.289
SROV. ROVINA 324.0 m.n.m.
VZDAL. NOVY. OS [m] 27.771 4.000 40.222 0.736 11.716
POSUNY 1. A 2. KOLEJE [m] 6.807
VZDAL. STAV. OS [m] 3.692 19.578 16.859 1.712
VZDAL. OBJEKTU OD OSY [m] 13.541 8.581 8.481
VYSKY TERENU [m.n.m] 325.05 325.15 325.30 325.07 324.78 325.07 325.06 328.03 329.31 329.35 329.28 329.40 329.49 329.57 329.67 329.51 329.94 330.25 329.35 328.57 327.79 327.19 326.98 325.31

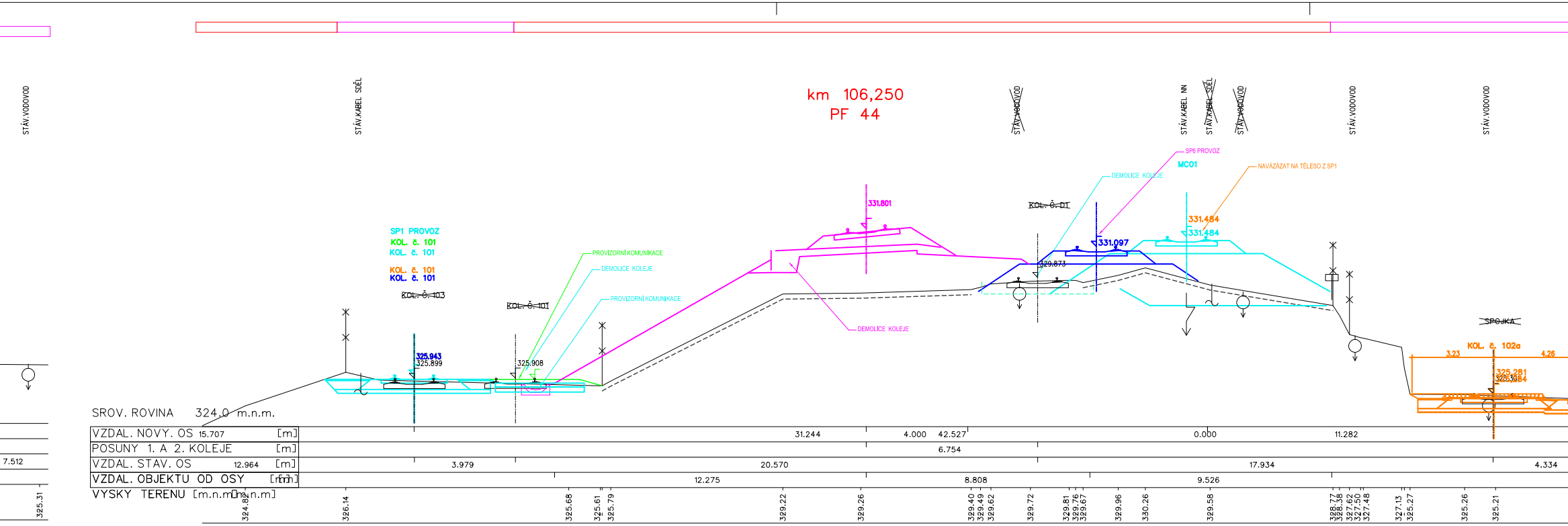
km 106,250
PF 44
STÁV.VODOVOD
STÁV.KABEL SDĚL
STÁV.VODOVOD
STÁV.KABEL NN
STÁV.KABEL SDĚL
STÁV.VODOVOD
STÁV.VODOVOD
STÁV.VODOVOD
SP6 PROVOZ
MC01
NAVÁZAT NA TĚLESO Z SP1
DEMOLICE KOLEJE
331.801
KOL. Č. D1
331.484
331.484
331.097
329.873
SP1 PROVOZ
KOL. č. 101
KOL. č. 101
KOL. č. 101
KOL. č. 101
KOL. Č. 103
KOL. Č. 101
PROVIZORNÍ KOMUNIKACE
DEMOLICE KOLEJE
PROVIZORNÍ KOMUNIKACE
DEMOLICE KOLEJE
325.943
325.899
325.908
SPOJKA
KOL. č. 102a
3.23
4.26
325.281
325.384
SROV. ROVINA 324.0 m.n.m.
VZDAL. NOVY. OS [m] 15.707 31.244 4.000 42.527 0.000 11.282
POSUNY 1. A 2. KOLEJE [m] 6.754
VZDAL. STAV. OS [m] 7.512 12.964 3.979 20.570 17.934 4.334
VZDAL. OBJEKTU OD OSY [m] 12.275 8.808 9.526
VYSKY TERENU [m.n.m] 325.31 324.82 326.14 325.68 325.61 325.79 329.22 329.26 329.40 329.49 329.62 329.72 329.81 329.76 329.67 329.96 330.26 329.58 328.77 328.38 327.62 327.50 327.48 327.13 326.27 325.26 325.21

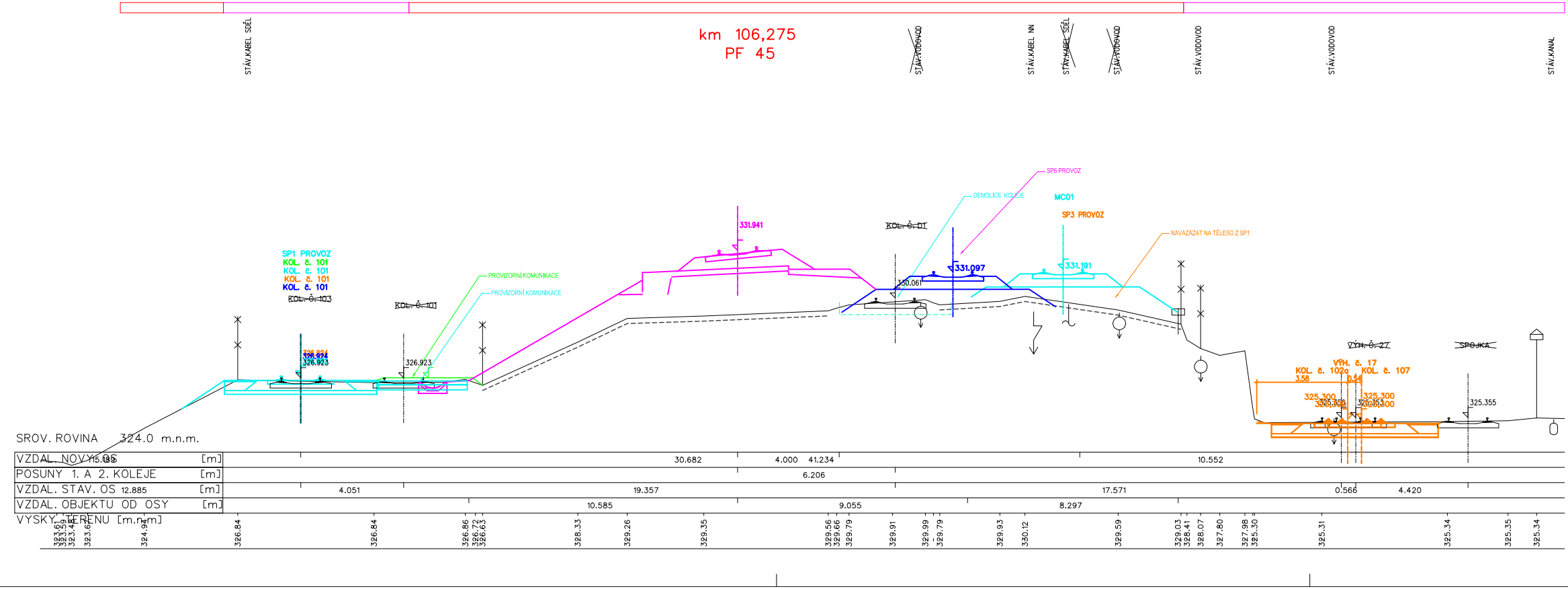
km 106,275
PF 45
STÁV.KABEL SDĚL
STÁV.VODOVOD
STÁV.KABEL NN
STÁV.KABEL SDĚL
STÁV.VODOVOD
STÁV.VODOVOD
STÁV.VODOVOD
STÁV.KANAL
SP6 PROVOZ
DEMOLICE KOLEJE
MC01
SP3 PROVOZ
NAVÁZAT NA TĚLESO Z SP1
331.941
KOL. Č. D1
331.097
331.191
330.061
SP1 PROVOZ
KOL. č. 101
KOL. č. 101
KOL. č. 101
KOL. č. 101
KOL. Č. 103
KOL. Č. 101
PROVIZORNÍ KOMUNIKACE
PROVIZORNÍ KOMUNIKACE
326.924
326.924
326.923
326.923
VÝH. Č. 27
SPOJKA
VÝH. č. 17
KOL. č. 102a
KOL. č. 107
3.58
0.44
325.300
325.300
325.355
SROV. ROVINA 324.0 m.n.m.
VZDAL. NOVY. OS [m] 15.189 30.682 4.000 41.234 10.552
POSUNY 1. A 2. KOLEJE [m] 6.206
VZDAL. STAV. OS [m] 12.885 4.051 19.357 17.571 0.566 4.420
VZDAL. OBJEKTU OD OSY [m] 10.585 9.055 8.297
VYSKY TERENU [m.n.m] 323.61 323.59 323.48 323.61 324.93 326.84 326.84 326.86 326.72 326.63 328.33 329.26 329.35 329.56 329.66 329.79 329.91 329.99 329.79 329.93 330.12 329.59 329.03 328.41 328.07 327.80 327.98 325.30 325.31 325.34 325.35 325.34

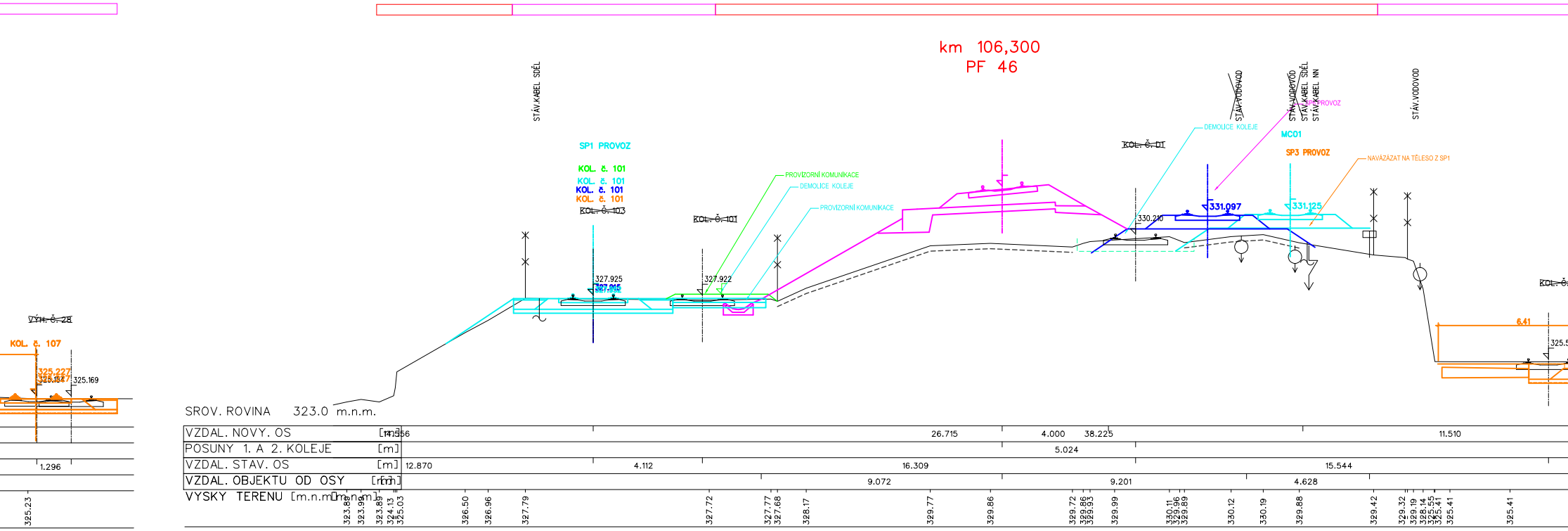
km 106,300
PF 46
STÁV.KABEL SDĚL
~~STÁV.VODOVOD~~
~~STÁV.VODOVOD~~
STÁV.KABEL SDĚL
STÁV.KABEL NN
SP6 PROVOZ
STÁV.VODOVOD
DEMOLICE KOLEJE
MC01
SP3 PROVOZ
NAVÁZÁZAT NA TĚLESO Z SP1
~~KOL. Č. DI~~
331.097
331.125
330.210
SP1 PROVOZ
KOL. č. 101
KOL. č. 101
KOL. č. 101
KOL. č. 101
~~KOL. Č. 103~~
~~KOL. Č. 101~~
PROVIZORNÍ KOMUNIKACE
DEMOLICE KOLEJE
PROVIZORNÍ KOMUNIKACE
327.925
327.915
327.922
~~VÝH. Č. 28~~
KOL. č. 107
325.227
325.184
325.169
1.296
325.23
6.41
325.5
SROV. ROVINA 323.0 m.n.m.
VZDAL. NOVY. OS [m] 14.556 26.715 4.000 38.225 11.510
POSUNY 1. A 2. KOLEJE [m] 5.024
VZDAL. STAV. OS [m] 12.870 4.112 16.309 15.544
VZDAL. OBJEKTU OD OSY [m] 9.072 9.201 4.628
VYSKY TERENU [m.n.m] 323.89 323.99 323.89 324.13 325.03 326.50 326.96 327.79 327.72 327.77 327.68 328.17 329.77 329.86 329.72 329.86 329.93 329.99 330.11 329.96 329.89 330.12 330.19 329.88 329.42 329.32 329.19 328.14 325.55 325.41 325.41 325.41

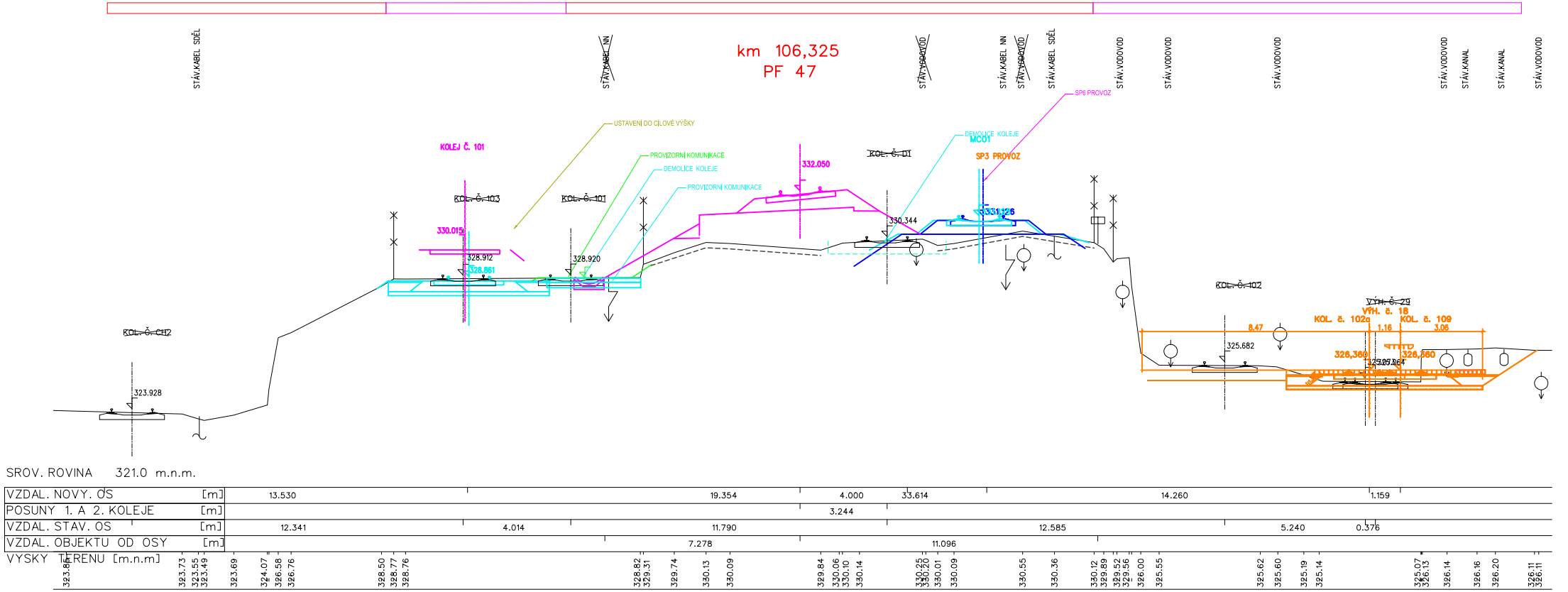
km 106,325
PF 47
STÁV.KABEL SDĚL
STÁV.KABEL NN
~~STÁV.VODOVOD~~
STÁV.KABEL NN
~~STÁV.VODOVOD~~
STÁV.KABEL SDĚL
STÁV.VODOVOD
STÁV.VODOVOD
STÁV.VODOVOD
STÁV.VODOVOD
STÁV.KANAL
STÁV.KANAL
STÁV.VODOVOD
SP6 PROVOZ
USTAVENÍ DO CÍLOVÉ VÝŠKY
PROVIZORNÍ KOMUNIKACE
DEMOLICE KOLEJE
PROVIZORNÍ KOMUNIKACE
DEMOLICE KOLEJE
MC01
SP3 PROVOZ
KOLEJ Č. 101
~~KOL. Č. 103~~
~~KOL. Č. 101~~
~~KOL. Č. DI~~
332.050
330.015
328.912
328.861
328.920
330.344
331.126
~~KOL. Č. CH2~~
323.928
~~KOL. Č. 102~~
~~VÝH. Č. 29~~
VÝH. č. 18
KOL. č. 102a
KOL. č. 109
8.47
1.16
3.06
325.682
326,360
326,360
325.064
SROV. ROVINA 321.0 m.n.m.
VZDAL. NOVY. OS [m] 13.530 19.354 4.000 33.614 14.260 1.159
POSUNY 1. A 2. KOLEJE [m] 3.244
VZDAL. STAV. OS [m] 12.341 4.014 11.790 12.585 5.240 0.376
VZDAL. OBJEKTU OD OSY [m] 7.278 11.096
VYSKY TERENU [m.n.m] 323.85 323.73 323.55 323.49 323.69 324.07 326.58 326.76 328.50 328.77 328.76 328.82 329.31 329.74 330.13 330.09 329.84 330.06 330.10 330.14 330.25 330.20 330.01 330.09 330.55 330.36 330.12 329.89 329.52 329.56 326.00 325.55 325.62 325.60 325.19 325.14 325.07 326.13 326.14 326.16 326.20 326.11 326.11

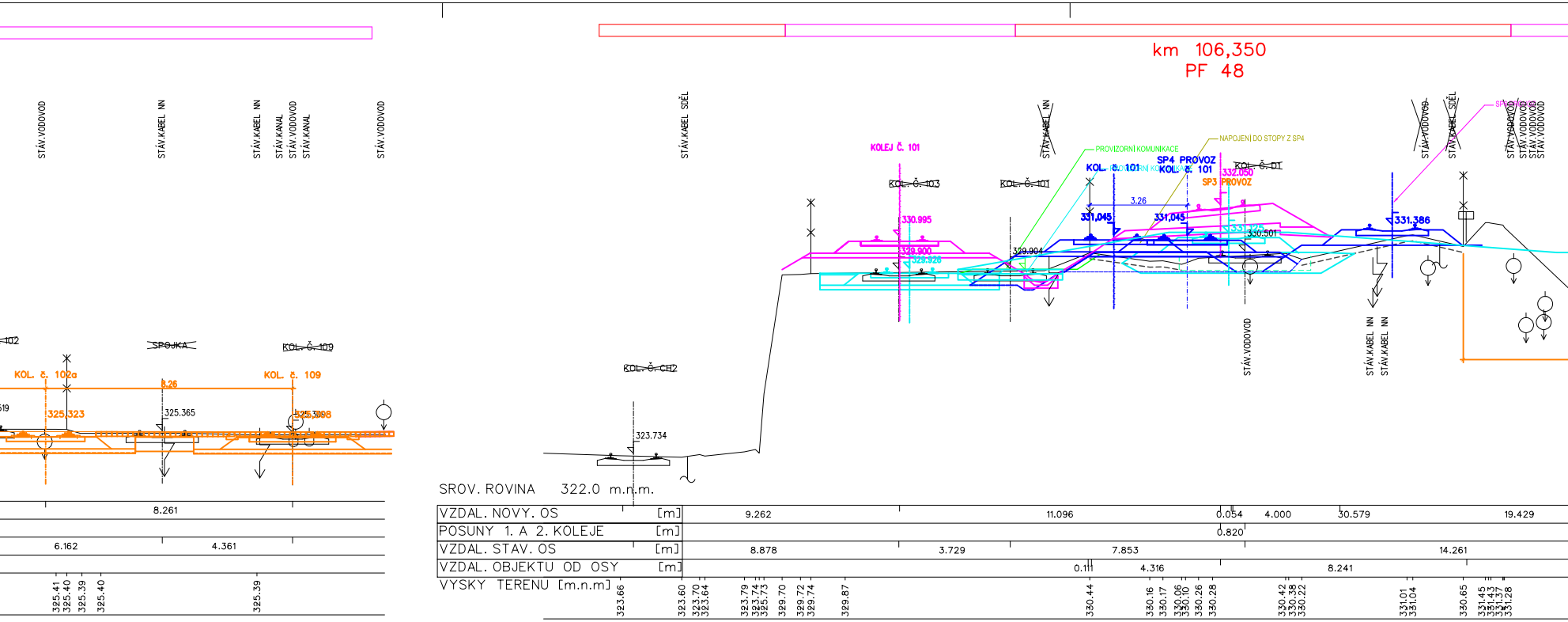
km 106,350
PF 48

STÁV.VODOVOD
STÁV.KABEL NN
STÁV.KABEL NN
STÁV.KANAL
STÁV.VODOVOD
STÁV.KANAL
STÁV.VODOVOD
STÁV.KABEL SDĚL
KOLEJ Č. 101
KOL. Č. 103
KOL. Č. 101
PROVIZORNÍ KOMUNIKACE
NAPOJENÍ DO STOPY Z SP4
SP4 PROVOZ
KOL. Č. 101
KOL. Č. 101
KOL. Č. D1
332.050
SP3 PROVOZ
3.26
331.045
331.045
330.995
329.900
329.326
329.904
330.501
331.386
STÁV.VODOVOD
STÁV.KABEL SDĚL
STÁV.VODOVOD
STÁV.KABEL NN
STÁV.KABEL NN
KOL. Č. 102
SPOJKA
KOL. Č. 109
KOL. č. 102a
KOL. č. 109
8.26
325.323
325.365
325.398
KOL. Č. CH2
323.734
SROV. ROVINA 322.0 m.n.m.
VZDAL. NOVY. OS [m]
POSUNY 1. A 2. KOLEJE [m]
VZDAL. STAV. OS [m]
VZDAL. OBJEKTU OD OSY [m]
VYSKY TERENU [m.n.m]
8.261
6.162
4.361
9.262
11.096
0.054
4.000
30.579
19.429
0.820
8.878
3.729
7.853
14.261
0.111
4.316
8.241
325.41
325.40
325.39
325.40
325.39
323.66
323.60
323.70
323.64
323.79
323.74
323.73
329.70
329.72
329.74
329.87
330.44
330.16
330.17
330.06
330.10
330.26
330.28
330.42
330.38
330.22
331.01
331.04
330.65
331.45
331.43
331.37
331.28

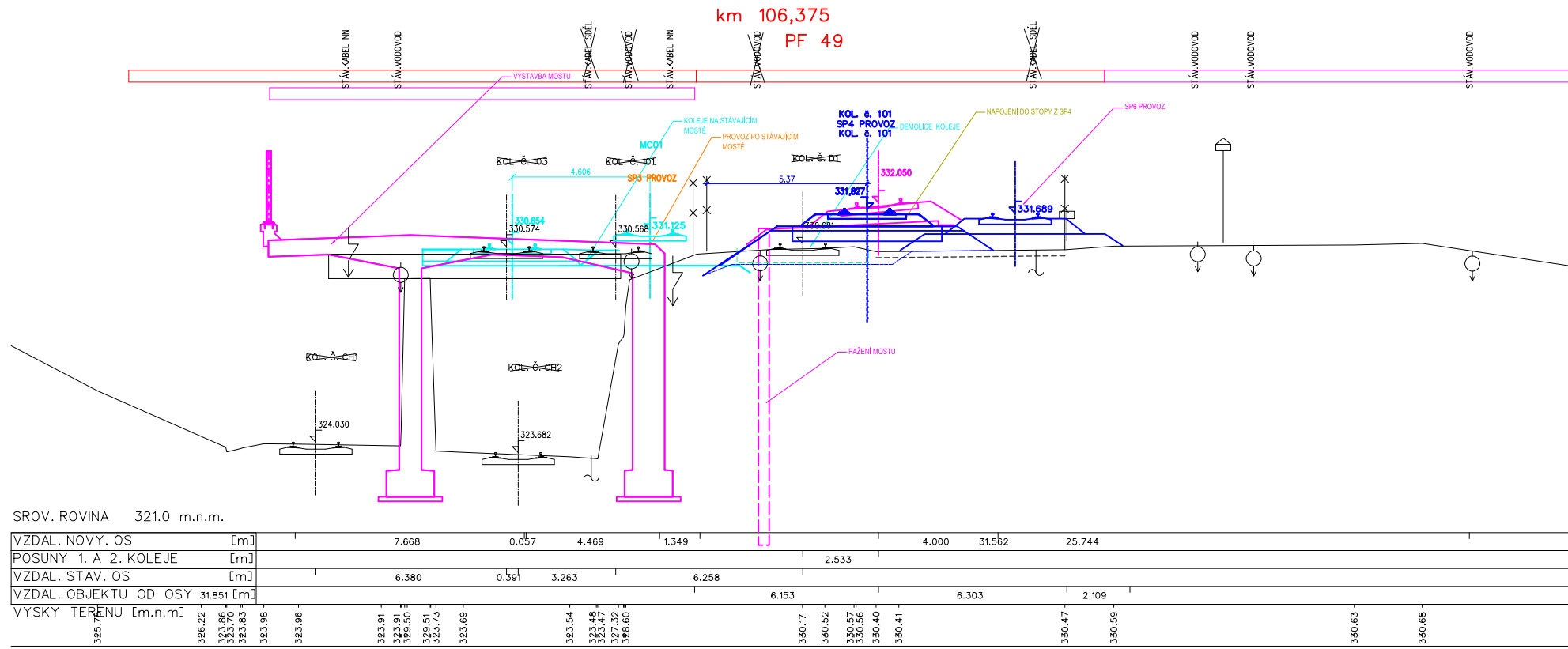
km 106,375
PF 49

STÁV.KABEL NN
STÁV.VODOVOD
STÁV.KABEL SDĚL
STÁV.VODOVOD
STÁV.KABEL NN
STÁV.VODOVOD
STÁV.KABEL SDĚL
STÁV.VODOVOD
STÁV.VODOVOD
STÁV.VODOVOD
VÝSTAVBA MOSTU
KOLEJE NA STÁVAJÍCÍM MOSTĚ
PROVOZ PO STÁVAJÍCÍM MOSTĚ
MC01
KOL. Č. 103
KOL. Č. 101
KOL. č. 101
SP4 PROVOZ
KOL. č. 101
DEMOLICE KOLEJE
NAPOJENÍ DO STOPY Z SP4
SP6 PROVOZ
KOL. Č. D1
4.606
SP3 PROVOZ
5.37
332.050
331.827
330.654
330.574
330.568
331.125
330.881
331.689
KOL. Č. CH1
KOL. Č. CH2
324.030
323.682
PAŽENÍ MOSTU
SROV. ROVINA 321.0 m.n.m.
VZDAL. NOVY. OS [m]
POSUNY 1. A 2. KOLEJE [m]
VZDAL. STAV. OS [m]
VZDAL. OBJEKTU OD OSY 31.851 [m]
VYSKY TERENU [m.n.m]
7.668
0.057
4.469
1.349
4.000
31.562
25.744
2.533
6.380
0.391
3.263
6.258
6.153
6.303
2.109
325.78
326.22
323.86
323.70
323.83
323.98
323.96
323.91
323.91
329.50
329.51
323.73
323.69
323.54
323.48
323.47
327.32
328.60
330.17
330.52
330.57
330.56
330.40
330.41
330.47
330.59
330.63
330.68

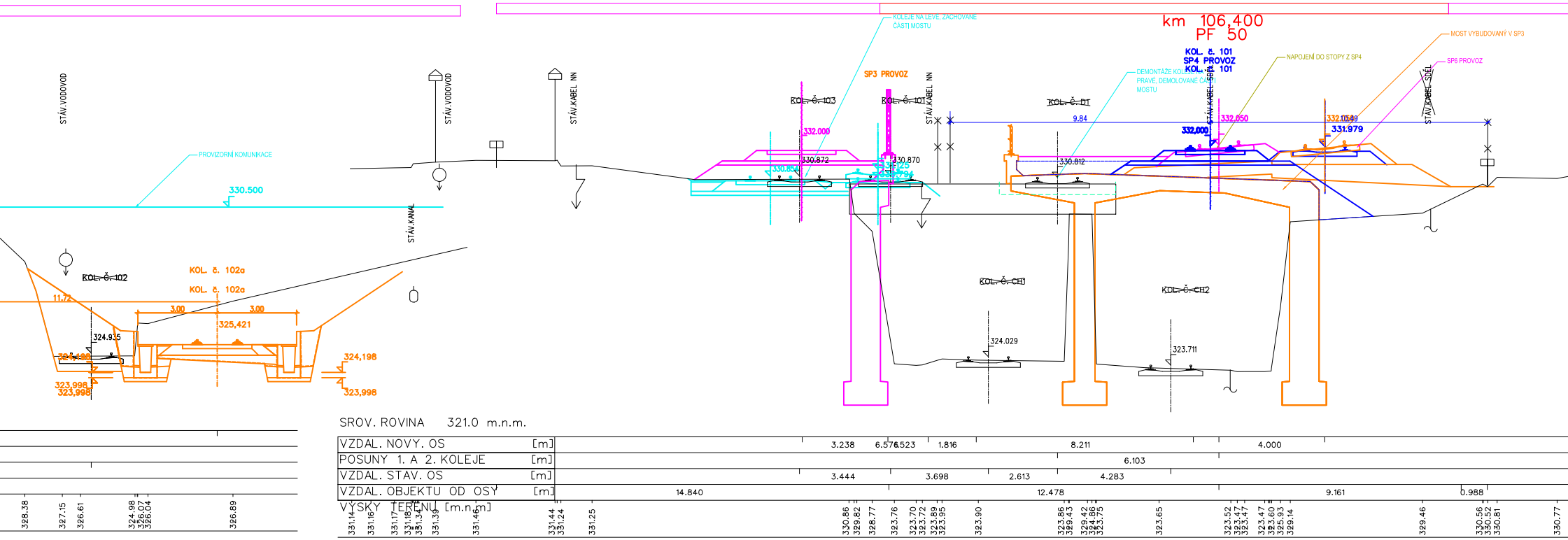
km 106,400
PF 50
KOL. č. 101
SP4 PROVOZ
KOL. č. 101
KOLEJE NA LEVÉ, ZACHOVANÉ ČÁSTI MOSTU
MOST VYBUDOVANÝ V SP3
NAPOJENÍ DO STOPY Z SP4
SP6 PROVOZ
DEMONTÁŽE KOLEJE PRAVÉ, DEMOLOVANÉ ČÁSTI MOSTU
SP3 PROVOZ
STÁV.VODOVOD
STÁV.VODOVOD
STÁV.KABEL NN
STÁV.KABEL NN
STÁV.KABEL SDĚL
STÁV.KANAL
~~KOL. č. 103~~
~~KOL. č. 101~~
~~KOL. č. D1~~
~~KOL. č. 102~~
~~KOL. č. CH1~~
~~KOL. č. CH2~~
PROVIZORNÍ KOMUNIKACE
330.500
KOL. č. 102a
KOL. č. 102a
11.72
3.00
3.00
325,421
324.935
324,198
323,998
323,998
323,998
332.000
330.872
330.870
330.812
9.84
332.050
332.000
332.000
331.979
324.029
323.711
SROV. ROVINA 321.0 m.n.m.
VZDAL. NOVY. OS [m]
3.238 6.576 1.523 1.816 8.211 4.000
POSUNY 1. A 2. KOLEJE [m]
6.103
VZDAL. STAV. OS [m]
3.444 3.698 2.613 4.283
VZDAL. OBJEKTU OD OSY [m]
14.840 12.478 9.161 0.988
VÝŠKY TERÉNU [m.n.m]
328.38 327.15 326.61 324.98 326.07 326.04 326.89
331.14 331.16 331.17 331.18 331.34 331.39 331.46 331.44 331.24 331.25 330.86 329.82 328.77 323.76 323.70 323.72 323.89 323.95 323.90 323.86 329.43 329.42 324.86 323.75 323.65 323.52 323.47 323.47 323.47 323.60 325.93 329.14 329.46 330.56 330.52 330.81 330.77

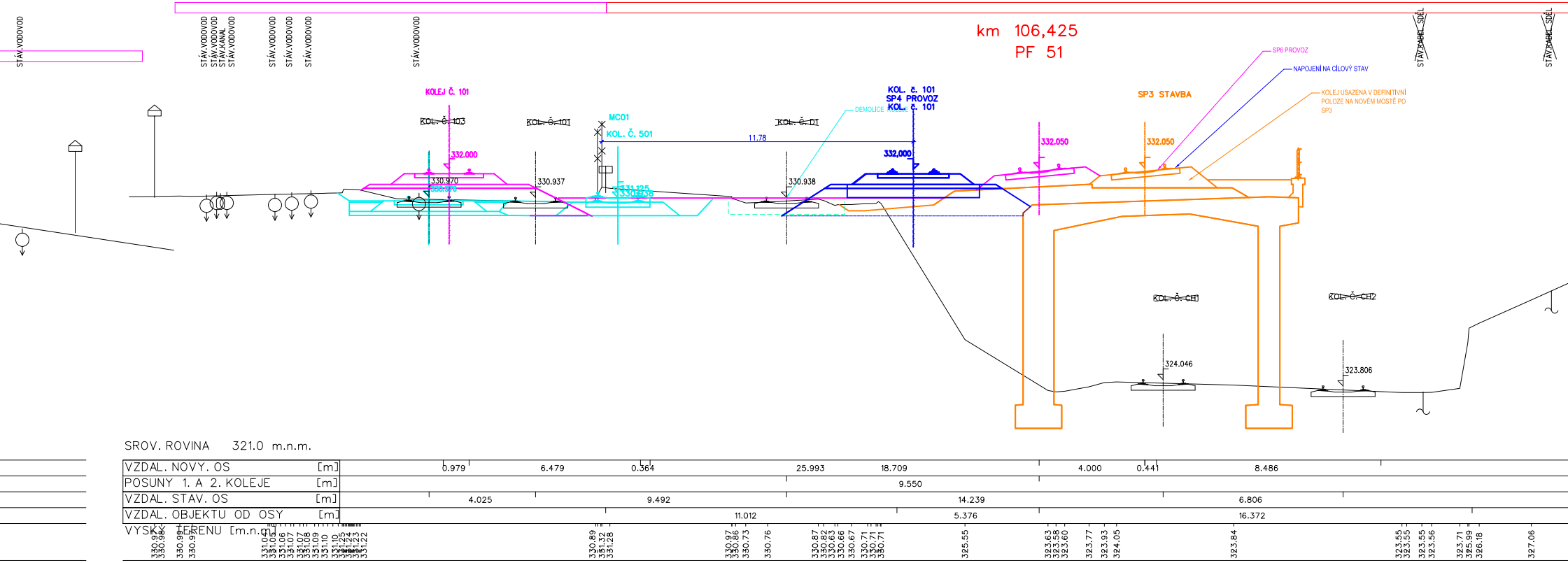
km 106,425
PF 51
KOLEJ Č. 101
KOL. č. 101
SP4 PROVOZ
KOL. č. 101
SP3 STAVBA
SP6 PROVOZ
NAPOJENÍ NA CÍLOVÝ STAV
KOLEJ USAZENA V DEFINITIVNÍ POLOZE NA NOVÉM MOSTĚ PO SP3
DEMOLICE
STÁV.VODOVOD
STÁV.VODOVOD
STÁV.VODOVOD
STÁV.KANAL
STÁV.VODOVOD
STÁV.VODOVOD
STÁV.VODOVOD
STÁV.VODOVOD
STÁV.VODOVOD
STÁV.KABEL SDĚL
STÁV.KABEL SDĚL
~~KOL. č. 103~~
~~KOL. č. 101~~
~~KOL. č. D1~~
~~KOL. č. CH1~~
~~KOL. č. CH2~~
MC01
KOL. Č. 501
11.78
332.000
330.970
330.937
331.125
330.938
332.000
332.050
332.050
324.046
323.806
SROV. ROVINA 321.0 m.n.m.
VZDAL. NOVY. OS [m]
0.979 6.479 0.364 25.993 18.709 4.000 0.441 8.486
POSUNY 1. A 2. KOLEJE [m]
9.550
VZDAL. STAV. OS [m]
4.025 9.492 14.239 6.806
VZDAL. OBJEKTU OD OSY [m]
11.012 5.376 16.372
VÝŠKY TERÉNU [m.n.m]
330.97 330.98 330.99 330.97 331.04 331.05 331.06 331.07 331.08 331.09 331.10 331.25 331.22 330.89 331.32 331.28 330.97 330.86 330.73 330.76 330.87 330.82 330.63 330.66 330.67 330.71 330.71 330.71 325.55 323.63 323.58 323.60 323.77 323.93 324.05 323.84 323.55 323.55 323.55 323.56 323.71 325.99 326.18 327.06

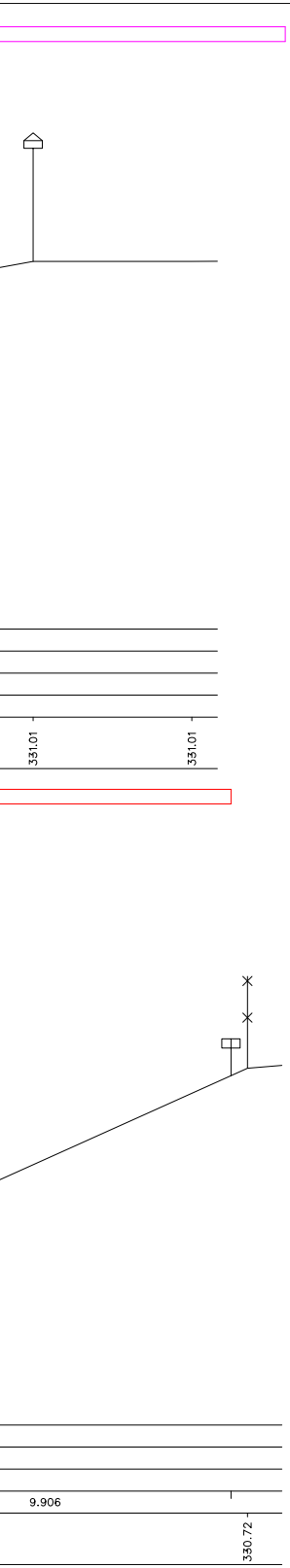
331.01
331.01
9.906
330.72

LEGENDA:

STAVEBNÍ POSTUP 1	—
STAVEBNÍ POSTUP 2	—
STAVEBNÍ POSTUP 3	—
STAVEBNÍ POSTUP 4	—
STAVEBNÍ POSTUP 5	—
STAVEBNÍ POSTUP 6	—
STAVEBNÍ POSTUP 7	—

Spolufinancováno Evropskou unií
Nástroj pro propojení Evropy

Projekt „Uzel Plzeň, 3. stavba - přesmyk domažlické tratě“ je spolufinancovaný EU z programu Nástroj pro propojení Evropy (CEF).
Za tuto publikaci odpovídá pouze její autor. Evropská unie nenese odpovědnost za jakékoli využití informací v ní obsažených.

SO 36-33-01
SO 36-33-11
SO 36-33-02
SO 36-33-12
E.1.1

VÝŠKOVÝ SYSTÉM Bpv SOUŘADNICOVÝ SYSTÉM S-JTSK

Číslo změny:	*Obsah změny:*	*Datum změny:*
01	-	-
02	-	-
03	-	-

Objednatel:
SŽDC
Správa železniční dopravní cesty
Správa železniční dopravní cesty, státní organizace
Dlážděná 1003/7
110 00 Praha 1

Generální projektant:
SUDOP PRAHA
SUDOP PRAHA a.s.
Olšanská 1a, 130 80 Praha 3
tel.: +420 267 094 111
fax: +420 224 230 316
e-mail: praha@sudop.cz

Hlavní inženýr projektu: ING. PAVEL KUBÁT
Garant profese: Utinek ING. PAVEL UTINEK

Středisko:
250 HRADEC KRÁLOVÉ

Vedoucí střediska:	*Odpovědný projektant SO, IO, PS:*	*Vypracoval:*	*Kontroloval:*
ING. PAVEL HORÁČEK	Utinek ING. PAVEL UTINEK	Utinek ING. PAVEL UTINEK	Fišar ING. VLADIMÍR FIŠAR

Název akce:
UZEL PLZEŇ, 3.STAVBA
- PŘESMYK DOMAŽLICKÉ TRATI

Číslo smlouvy: 14-209.250
Projektový stupeň: PROJEKT

Část:
STAVEBNÍ POSTUPY
ŽELEZNIČNÍ SVRŠEK, ŽELEZNIČNÍ SPODEK

Datum: 30.5.2015
Číslo části: E.1.1

Název přílohy:
STAVEBNÍ POSTUP Č. 6
PŘÍČNÉ ŘEZY km 106,200 - km 106,425

Měřítko: 1:100
Počet formátů: 30 x A4
Číslo přílohy: **603.2**

DOKUMENT LZE UŽÍVAT POUZE VE SMYSLU PŘÍSLUŠNÉ SMLOUVY O DÍLO. ŽÁDNÁ JEHO ČÁST NEMŮŽE BÝT DLE ZÁKONA č.121/2000 Sb. KOPÍROVÁNA NEBO JINÝM ZPŮSOBEM ROZŠIŘOVÁNA BEZ SOUHLASU SUDOP PRAHA a.s.