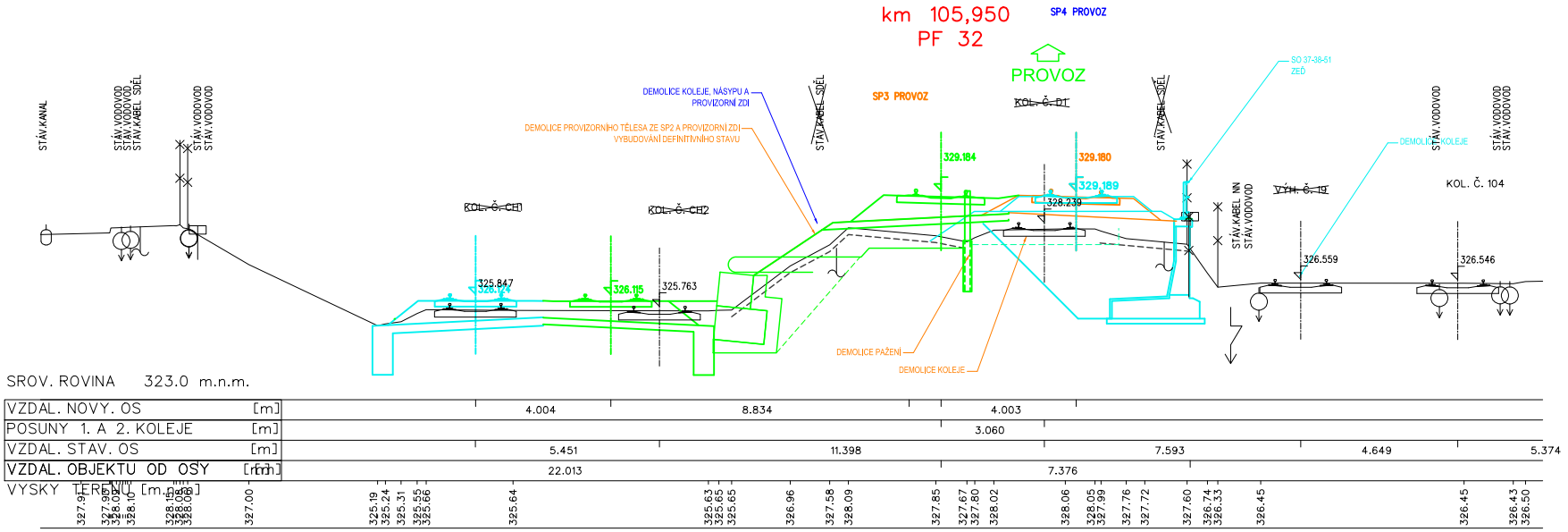
km 105,950
PF 32
SP4 PROVOZ
PROVOZ
SP3 PROVOZ
~~KOL. Č. D1~~
DEMOLICE KOLEJE, NÁSYPU A PROVIZORNÍ ZDI
DEMOLICE PROVIZORNÍHO TĚLESA ZE SP2 A PROVIZORNÍ ZDI VYBUDOVÁNÍ DEFINITIVNÍHO STAVU
SO 37-38-51 ZEĎ
DEMOLICE KOLEJE
STÁV.KANAL
STÁV.VODOVOD
STÁV.VODOVOD
STÁV.KABEL SDĚL
STÁV.VODOVOD
STÁV.VODOVOD
~~STÁV.KABEL SDĚL~~
~~STÁV.KABEL SDĚL~~
STÁV.VODOVOD
STÁV.VODOVOD
STÁV.VODOVOD
STÁV.KABEL NN
STÁV.VODOVOD
~~KOL. Č. CH1~~
~~KOL. Č. CH2~~
~~VÝH. Č. 19~~
KOL. Č. 104
329.184
329.180
329.189
328.239
325.847
326.124
326.115
325.763
326.559
326.546
DEMOLICE PAŽENÍ
DEMOLICE KOLEJE
SROV. ROVINA 323.0 m.n.m.
VZDAL. NOVY. OS [m] 4.004 8.834 4.003
POSUNY 1. A 2. KOLEJE [m] 3.060
VZDAL. STAV. OS [m] 5.451 11.398 7.593 4.649 5.374
VZDAL. OBJEKTU OD OSY [m] 22.013 7.376
VYSKY TERENU [m.n.m] 327.91 327.95 328.02 328.10 328.15 328.08 328.06 327.00 325.19 325.24 325.31 325.55 325.66 325.64 325.63 325.65 325.65 326.96 327.58 328.09 327.85 327.67 327.80 328.02 328.06 328.05 327.99 327.76 327.72 327.60 326.74 326.33 326.45 326.45 326.43 326.50

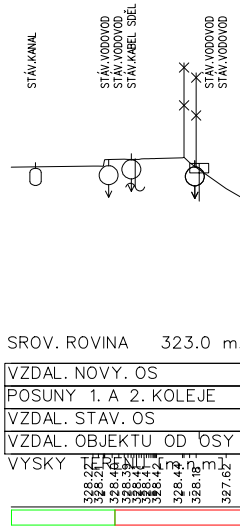
STÁV.KANAL
STÁV.VODOVOD
STÁV.VODOVOD
STÁV.KABEL SDĚL
STÁV.VODOVOD
STÁV.VODOVOD
SROV. ROVINA 323.0 m
VZDAL. NOVY. OS
POSUNY 1. A 2. KOLEJE
VZDAL. STAV. OS
VZDAL. OBJEKTU OD OSY
VYSKY TERENU [m.n.m]

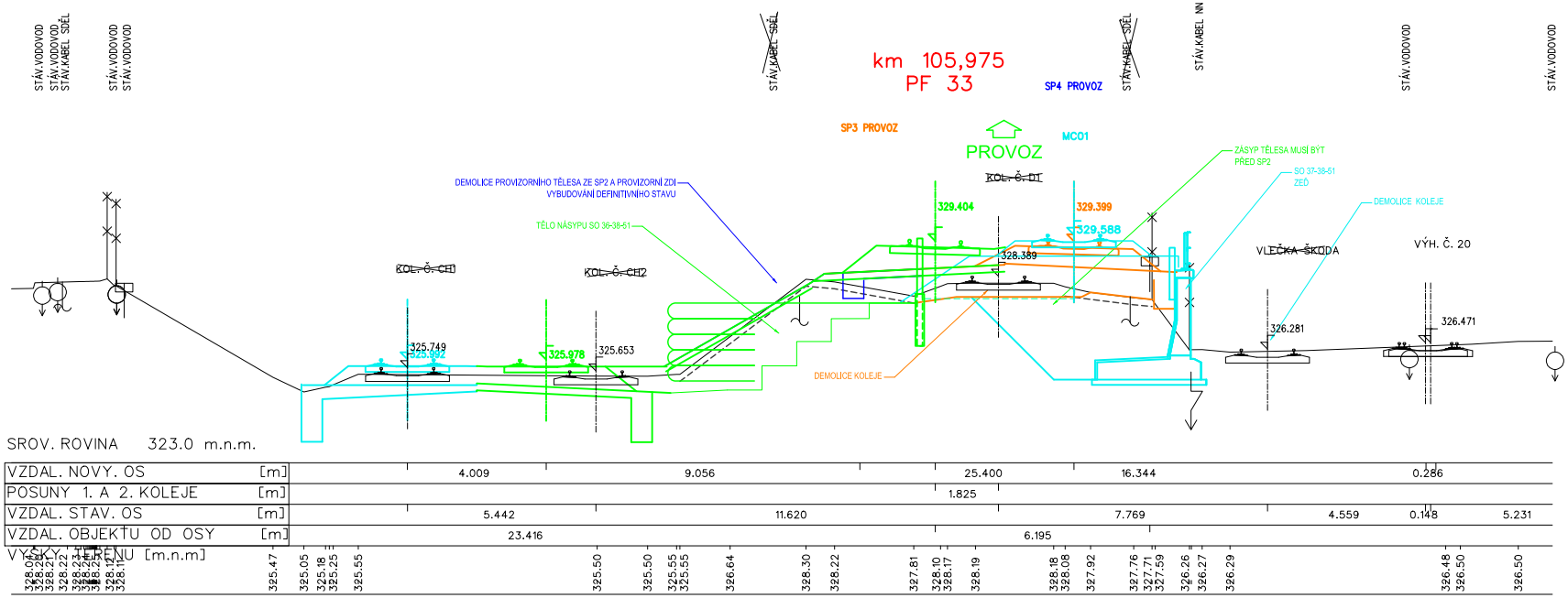
km 105,975
PF 33
SP4 PROVOZ
SP3 PROVOZ
PROVOZ
MC01
~~KOL. Č. D1~~
DEMOLICE PROVIZORNÍHO TĚLESA ZE SP2 A PROVIZORNÍ ZDI VYBUDOVÁNÍ DEFINITIVNÍHO STAVU
TĚLO NÁSYPU SO 36-38-51
ZÁSYP TĚLESA MUSÍ BÝT PŘED SP2
SO 37-38-51 ZEĎ
DEMOLICE KOLEJE
STÁV.VODOVOD
STÁV.VODOVOD
STÁV.KABEL SDĚL
STÁV.VODOVOD
STÁV.VODOVOD
~~STÁV.KABEL SDĚL~~
~~STÁV.KABEL SDĚL~~
STÁV.KABEL NN
STÁV.VODOVOD
STÁV.VODOVOD
~~KOL. Č. CH1~~
~~KOL. Č. CH2~~
VL~~EČKA ŠK~~ODA
VÝH. Č. 20
329.404
329.399
329.588
328.389
325.749
325.992
325.978
325.653
326.281
326.471
DEMOLICE KOLEJE
SROV. ROVINA 323.0 m.n.m.
VZDAL. NOVY. OS [m] 4.009 9.056 25.400 16.344 0.286
POSUNY 1. A 2. KOLEJE [m] 1.825
VZDAL. STAV. OS [m] 5.442 11.620 7.769 4.559 0.148 5.231
VZDAL. OBJEKTU OD OSY [m] 23.416 6.195
VYSKY TERENU [m.n.m] 328.04 328.20 328.21 328.22 328.23 328.22 328.12 328.11 325.47 325.05 325.18 325.25 325.55 325.50 325.50 325.55 325.55 326.64 328.30 328.22 327.81 328.10 328.17 328.19 328.18 328.08 327.92 327.76 327.71 327.59 326.26 326.27 326.29 326.48 326.50 326.50

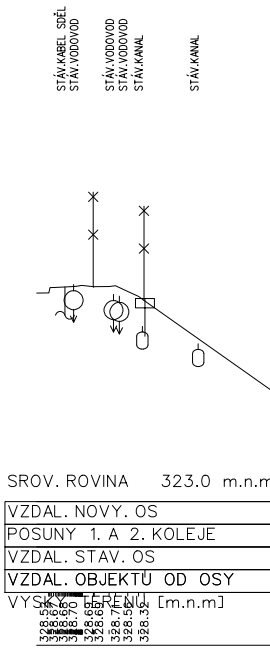
STÁV.KABEL SDĚL
STÁV.VODOVOD
STÁV.VODOVOD
STÁV.VODOVOD
STÁV.KANAL
STÁV.KANAL
SROV. ROVINA 323.0 m.n.m
VZDAL. NOVY. OS
POSUNY 1. A 2. KOLEJE
VZDAL. STAV. OS
VZDAL. OBJEKTU OD OSY
VYSKY TERENU [m.n.m]

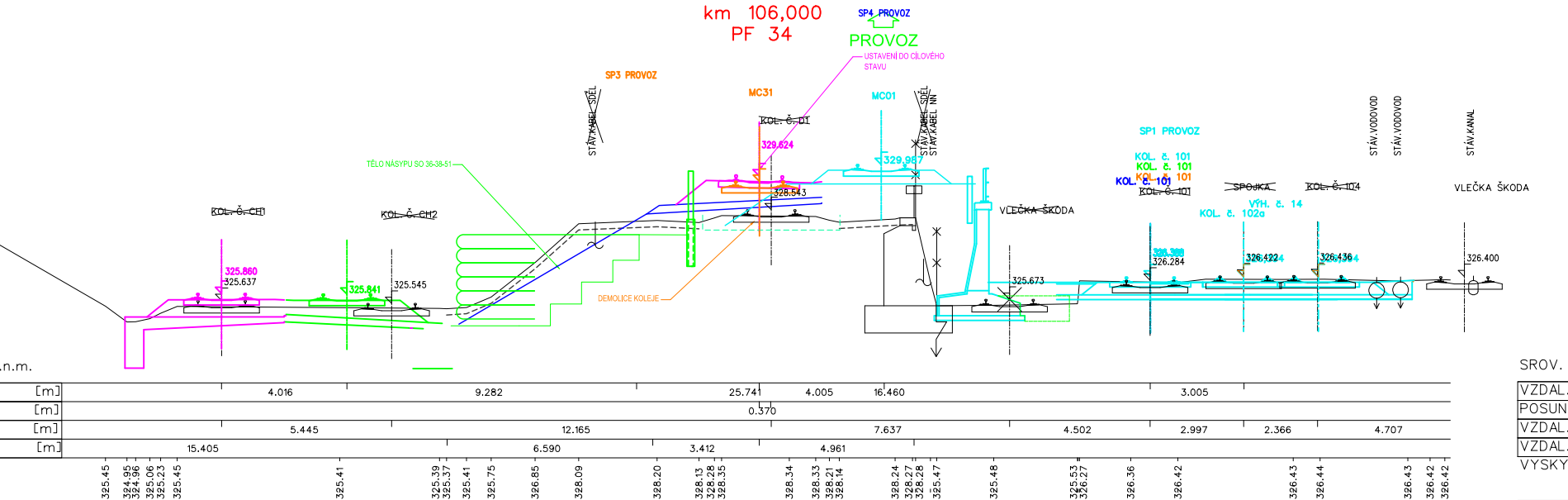
km 106,000
PF 34
SP4 PROVOZ
PROVOZ
USTAVENÍ DO CÍLOVÉHO STAVU
SP3 PROVOZ
MC31
MC01
~~KOL. Č. D1~~
329.624
329.967
328.543
STÁV.KABEL SDĚL
STÁV.KABEL SDĚL
STÁV.KABEL NN
TĚLO NÁSYPU SO 36-38-51
~~KOL. Č. CH1~~
~~KOL. Č. CH2~~
325.860
325.637
325.841
325.545
DEMOLICE KOLEJE
VLEČKA ŠKODA
325.673
SP1 PROVOZ
KOL. č. 101
KOL. č. 101
KOL. č. 101
KOL. č. 101
~~KOL. Č. 101~~
~~SPOJKA~~
~~KOL. Č. 104~~
VÝH. č. 14
KOL. č. 102a
326.284
326.422
326.436
326.400
STÁV.VODOVOD
STÁV.VODOVOD
STÁV.KANAL
VLEČKA ŠKODA
.n.m.
SROV.
VZDAL.
POSUN
VZDAL.
VZDAL.
VYSKY
[m] 4.016 9.282 25.741 4.005 16.460 3.005
[m] 0.370
[m] 5.445 12.165 7.637 4.502 2.997 2.366 4.707
[m] 15.405 6.590 3.412 4.961
325.45 324.95 324.96 325.06 325.23 325.45 325.41 325.39 325.37 325.41 325.75 326.85 328.09 328.20 328.13 328.28 328.35 328.34 328.33 328.21 328.14 328.24 328.27 328.28 325.47 325.48 325.53 326.27 326.36 326.42 326.43 326.44 326.43 326.42 326.42

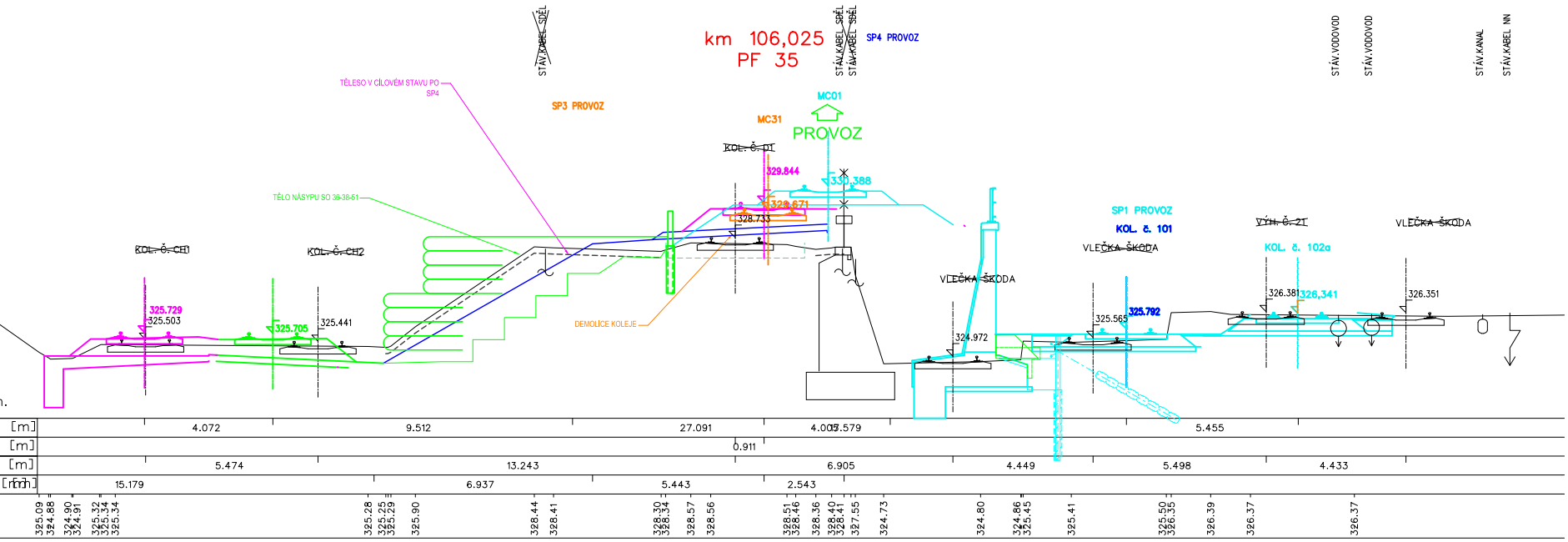
km 106,025
PF 35
SP4 PROVOZ
STÁV.KABEL SDĚL
STÁV.KABEL SDĚL
STÁV.KABEL SDĚL
TĚLESO V CÍLOVÉM STAVU PO SP4
SP3 PROVOZ
MC31
MC01
PROVOZ
~~KOL. Č. D1~~
329.844
330.388
328.671
328.733
TĚLO NÁSYPU SO 36-38-51
~~KOL. Č. CH1~~
~~KOL. Č. CH2~~
325.729
325.503
325.705
325.441
DEMOLICE KOLEJE
VLEČKA ŠKODA
324.972
SP1 PROVOZ
KOL. č. 101
VLEČKA ŠKODA
325.565
325.792
~~VÝH. Č. 21~~
KOL. č. 102a
326.381
326.341
326.351
VLEČKA ŠKODA
STÁV.VODOVOD
STÁV.VODOVOD
STÁV.KANAL
STÁV.KABEL NN
[m] 4.072 9.512 27.091 4.005 5.579 5.455
[m] 0.911
[m] 5.474 13.243 6.905 4.449 5.498 4.433
[m] 15.179 6.937 5.443 2.543
325.09 324.88 324.90 324.91 325.32 325.34 325.34 325.28 325.25 325.29 325.90 328.44 328.41 328.30 328.34 328.57 328.56 328.51 328.46 328.36 328.40 328.41 327.55 324.73 324.80 324.86 325.45 325.41 325.50 326.35 326.39 326.37 326.37

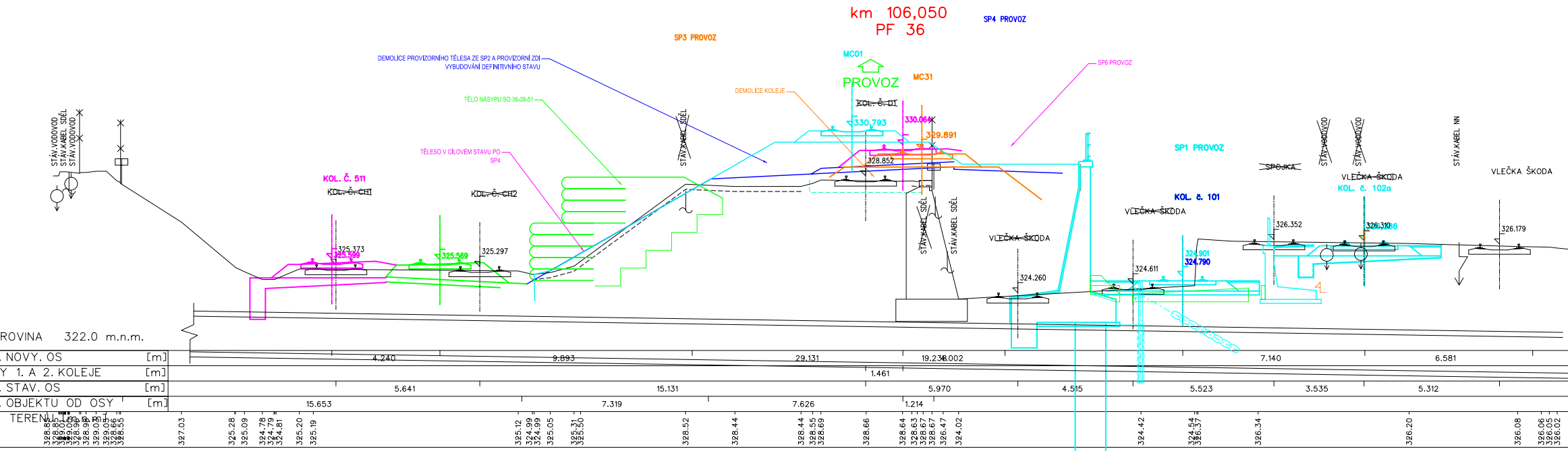
km 106,050
PF 36
SP3 PROVOZ
SP4 PROVOZ
MC01
PROVOZ
MC31
DEMOLICE PROVIZORNÍHO TĚLESA ZE SP2 A PROVIZORNÍ ZDI VYBUDOVÁNÍ DEFINITIVNÍHO STAVU
TĚLO NÁSYPU SO 36-38-51
TĚLESO V CÍLOVÉM STAVU PO SP4
DEMOLICE KOLEJE
SP6 PROVOZ
~~KOL. Č. D1~~
330.793
330.064
329.891
328.852
SP1 PROVOZ
STÁV.VODOVOD
STÁV.KABEL SDĚL
STÁV.VODOVOD
~~STÁV.KABEL SDĚL~~
KOL. Č. 511
~~KOL. Č. CH1~~
~~KOL. Č. CH2~~
325.373
325.599
325.569
325.297
~~STÁV.KABEL SDĚL~~
STÁV.KABEL SDĚL
VL~~EČKA ŠKO~~DA
324.260
~~SPOJKA~~
KOL. č. 101
VL~~EČKA ŠKO~~DA
324.611
324.901
324.790
~~STÁV.VODOVOD~~
~~STÁV.VODOVOD~~
VLEČKA ŠKODA
KOL. č. 102a
326.352
326.310
326.306
STÁV.KABEL NN
VLEČKA ŠKODA
326.179
ROVINA 322.0 m.n.m.
. NOVY. OS [m]
Y 1. A 2. KOLEJE [m]
. STAV. OS [m]
. OBJEKTU OD OSY [m]
TERENU [m.n.m]
4.240
9.893
29.131
19.238.002
7.140
6.581
1.461
5.641
15.131
5.970
4.515
5.523
3.535
5.312
15.653
7.319
7.626
1.214
328.85 328.85 329.01 329.00 328.96 328.98 329.03 329.05 328.66 328.55
327.03
325.28 325.09 324.78 324.79 324.81 325.20 325.19
325.12 324.99 324.99 325.05 325.31 325.50
328.52 328.44 328.44 328.55 328.69 328.66
328.64 328.63 328.67 326.47 324.02
324.42 324.54 326.37 326.34
326.20
326.08 326.06 326.05 326.02

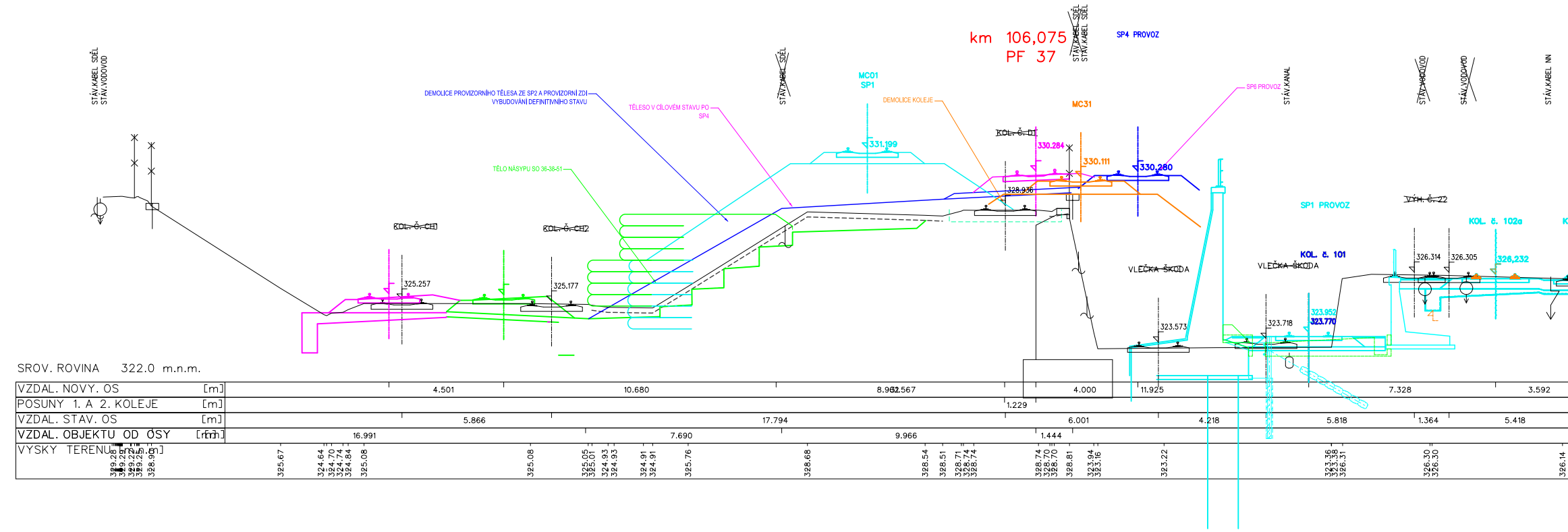
km 106,075
PF 37
SP4 PROVOZ
STÁV.KABEL SDĚL
STÁV.KABEL SDĚL
STÁV.KABEL SDĚL
STÁV.VODOVOD
~~STÁV.KABEL SDĚL~~
MC01
SP1
DEMOLICE PROVIZORNÍHO TĚLESA ZE SP2 A PROVIZORNÍ ZDI VYBUDOVÁNÍ DEFINITIVNÍHO STAVU
TĚLESO V CÍLOVÉM STAVU PO SP4
DEMOLICE KOLEJE
MC31
SP6 PROVOZ
STÁV.KANAL
~~STÁV.VODOVOD~~
~~STÁV.VODOVOD~~
STÁV.KABEL NN
TĚLO NÁSYPU SO 36-38-51
~~KOL. Č. D1~~
331.199
330.284
330.111
330.280
328.936
~~KOL. Č. CH1~~
~~KOL. Č. CH2~~
325.257
325.177
SP1 PROVOZ
~~VÝH. Č. 22~~
KOL. č. 102a
KOL. č. 101
VL~~EČKA ŠKO~~DA
VL~~EČKA ŠKO~~DA
326.314
326.305
326.232
323.573
323.718
323.952
323.770
SROV. ROVINA 322.0 m.n.m.
VZDAL. NOVY. OS [m]
POSUNY 1. A 2. KOLEJE [m]
VZDAL. STAV. OS [m]
VZDAL. OBJEKTU OD OSY [m]
VYSKY TERENU [m.n.m]
4.501
10.680
8.962.567
4.000
11.925
7.328
3.592
1.229
5.866
17.794
6.001
4.218
5.818
1.364
5.418
16.991
7.690
9.966
1.444
329.28 329.25 329.25 329.25 328.90
325.67
324.64 324.70 324.74 324.84 325.08
325.08
325.05 325.01 324.93 324.93
324.91 324.91
325.76
328.68
328.54 328.51 328.71 328.74
328.74 328.70 328.70 328.81 323.94 323.16
323.22
323.36 323.38 326.31
326.30 326.30
326.14

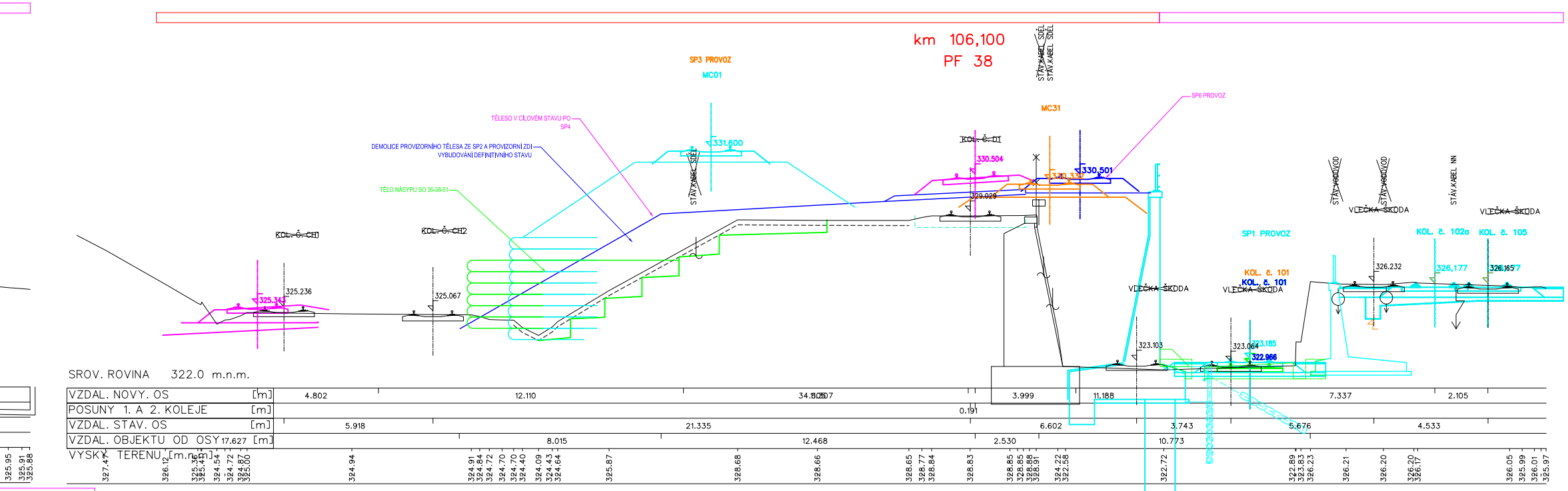
km 106,100
PF 38
SP3 PROVOZ
MC01
331.600
STÁV.KABEL SDĚL
TĚLESO V CÍLOVÉM STAVU PO SP4
DEMOLICE PROVIZORNÍHO TĚLESA ZE SP2 A PROVIZORNÍ ZDI VYBUDOVÁNÍ DEFINITIVNÍHO STAVU
TĚLO NÁSYPU SO 36-38-51
KOL. Č. CH1
KOL. Č. CH2
325.341
325.236
325.067
STÁV.KABEL SDĚL
STÁV.KABEL SDĚL
MC31
SP6 PROVOZ
KOL. Č. D1
330.504
330.501
329.029
STÁV.VODOVOD
STÁV.VODOVOD
STÁV.KABEL NN
VLEČKA ŠKODA
VLEČKA ŠKODA
SP1 PROVOZ
KOL. č. 102a
KOL. č. 105
326.232
326,177
326.165
KOL. č. 101
KOL. č. 101
VLEČKA ŠKODA
VLEČKA ŠKODA
323.103
323.064
323.185
322.966
SROV. ROVINA 322.0 m.n.m.
VZDAL. NOVÝ OS [m] 4.802 12.110 34.505 3.999 11.188 7.337 2.105
POSUNY 1. A 2. KOLEJE [m] 0.191
VZDAL. STAV. OS [m] 5.918 21.335 6.602 3.743 5.676 4.533
VZDAL. OBJEKTU OD OSY [m] 17.627 8.015 12.468 2.530 10.773
VÝŠKY TERENU [m.n.m.]

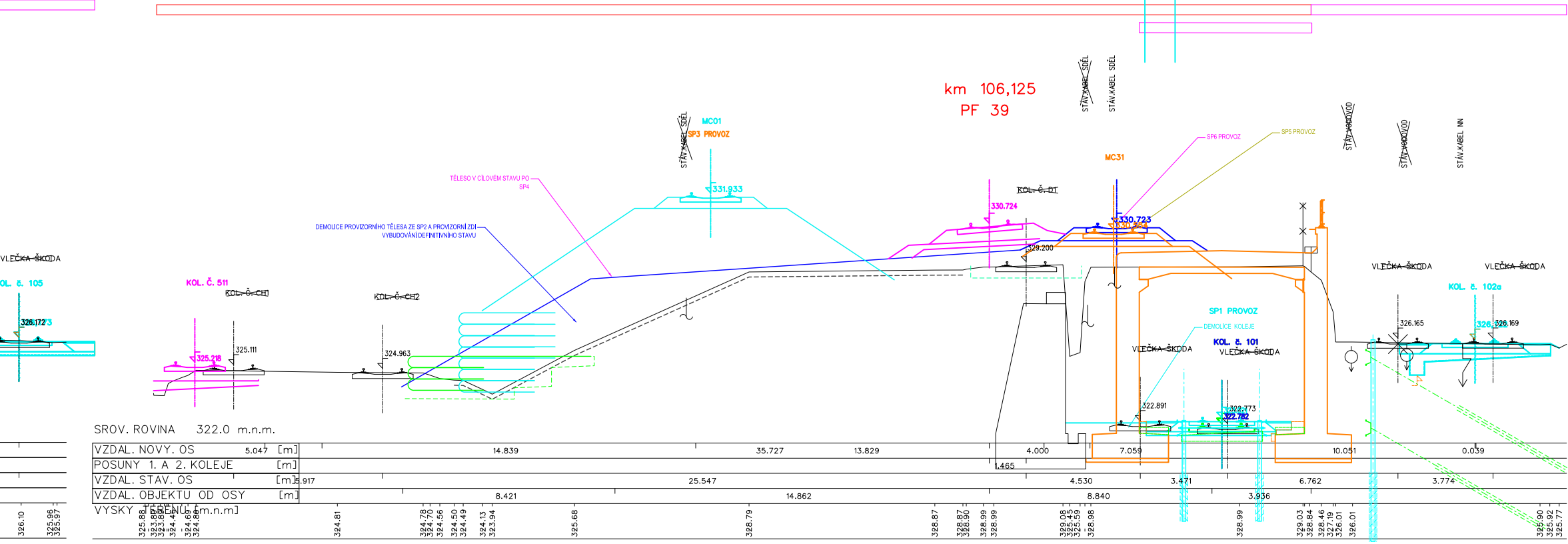
km 106,125
PF 39
STÁV.KABEL SDĚL
STÁV.KABEL SDĚL
MC01
SP3 PROVOZ
STÁV.KABEL SDĚL
331.933
TĚLESO V CÍLOVÉM STAVU PO SP4
DEMOLICE PROVIZORNÍHO TĚLESA ZE SP2 A PROVIZORNÍ ZDI VYBUDOVÁNÍ DEFINITIVNÍHO STAVU
VLEČKA ŠKODA
KOL. č. 105
326.172
KOL. Č. 511
KOL. Č. CH1
KOL. Č. CH2
325.218
325.111
324.963
SP6 PROVOZ
SP5 PROVOZ
MC31
KOL. Č. D1
330.724
330.723
329.200
STÁV.VODOVOD
STÁV.VODOVOD
STÁV.KABEL NN
VLEČKA ŠKODA
VLEČKA ŠKODA
KOL. č. 102a
326.165
326.169
SP1 PROVOZ
DEMOLICE KOLEJE
KOL. č. 101
VLEČKA ŠKODA
VLEČKA ŠKODA
322.891
322.773
322.782
SROV. ROVINA 322.0 m.n.m.
VZDAL. NOVÝ OS 5.047 [m] 14.839 35.727 13.829 4.000 7.059 10.051 0.039
POSUNY 1. A 2. KOLEJE [m] 1.465
VZDAL. STAV. OS [m] 5.917 25.547 4.530 3.471 6.762 3.774
VZDAL. OBJEKTU OD OSY [m] 8.421 14.862 8.840 3.936
VÝŠKY TERENU [m.n.m.]

LEGENDA:

STAVEBNÍ POSTUP 1
STAVEBNÍ POSTUP 2
STAVEBNÍ POSTUP 3
STAVEBNÍ POSTUP 4
STAVEBNÍ POSTUP 5
STAVEBNÍ POSTUP 6
STAVEBNÍ POSTUP 7

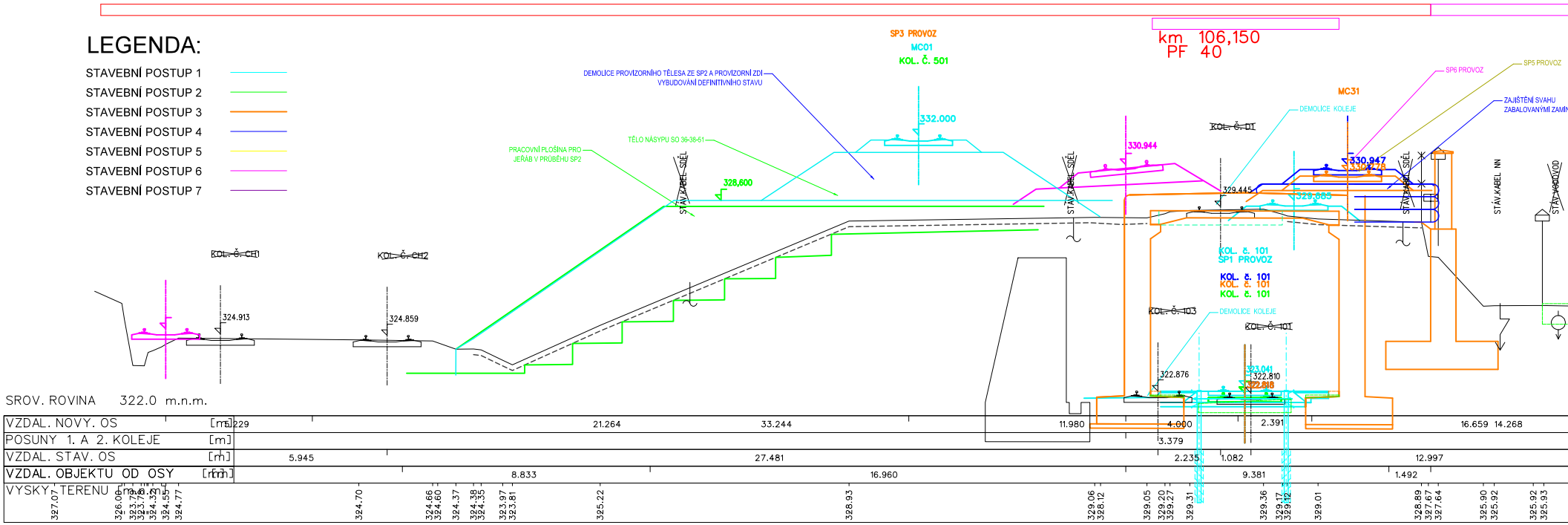
km 106,150
PF 40
SP3 PROVOZ
MC01
KOL. Č. 501
DEMOLICE PROVIZORNÍHO TĚLESA ZE SP2 A PROVIZORNÍ ZDI
VYBUDOVÁNÍ DEFINITIVNÍHO STAVU
332.000
TĚLO NÁSYPU SO 36-38-51
PRACOVNÍ PLOŠINA PRO JEŘÁB V PRŮBĚHU SP2
328,600
STÁV.KABEL SDĚL
330.944
KOL. Č. D1
DEMOLICE KOLEJE
MC31
SP6 PROVOZ
SP5 PROVOZ
ZAJIŠTĚNÍ SVAHU ZABALOVANÝMI ZAMIN
329.445
329.685
330.947
330.778
STÁV.KABEL NN
STÁV.VODOVOD
KOL. Č. CH1
KOL. Č. CH2
324.913
324.859
KOL. č. 101
SP1 PROVOZ
KOL. č. 101
KOL. č. 101
KOL. č. 101
KOL. Č. 103
KOL. Č. 101
322.876
323.041
322.810
322.818
SROV. ROVINA 322.0 m.n.m.
VZDÁL. NOVÝ. OS [m]
POSUNY 1. A 2. KOLEJE [m]
VZDÁL. STAV. OS [m]
VZDÁL. OBJEKTU OD OSY [m]
VÝŠKY TERÉNU [m.n.m.]
5.229
21.264
33.244
11.980
4.000
2.391
16.659
14.268
3.379
5.945
27.481
2.235
1.082
12.997
8.833
16.960
9.381
1.492
327.07
326.06
323.79
323.78
324.32
324.55
324.77
324.70
324.66
324.60
324.37
324.38
324.35
323.97
323.81
325.22
328.93
329.06
328.12
329.05
329.20
329.27
329.31
329.36
329.17
329.12
329.01
328.89
327.67
327.64
325.90
325.92
325.92
325.93

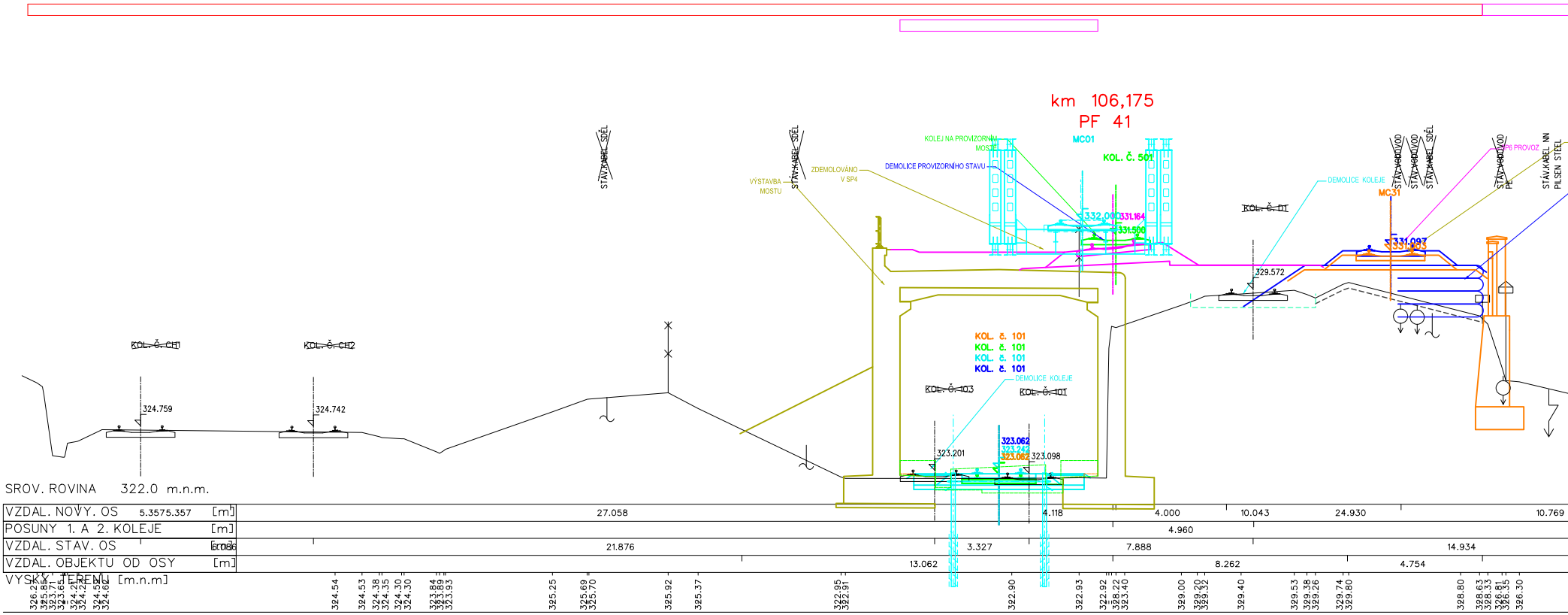
km 106,175
PF 41
MC01
KOL. Č. 501
KOLEJ NA PROVIZORNÍM MOSTĚ
DEMOLICE PROVIZORNÍHO STAVU
ZDEMOLOVÁNO V SP4
VÝSTAVBA MOSTU
STÁV.KABEL SDĚL
332.000
331.164
331.500
DEMOLICE KOLEJE
MC31
KOL. Č. D1
329.572
331.097
331.003
STÁV.VODOVOD
STÁV.VODOVOD
STÁV.KABEL SDĚL
SP6 PROVOZ
STÁV.VODOVOD PE
STÁV.KABEL NN PILSEN STEEL
KOL. Č. CH1
KOL. Č. CH2
324.759
324.742
KOL. č. 101
KOL. č. 101
KOL. č. 101
KOL. č. 101
DEMOLICE KOLEJE
KOL. Č. 103
KOL. Č. 101
323.201
323.062
323.242
323.062
323.098
SROV. ROVINA 322.0 m.n.m.
VZDÁL. NOVÝ. OS [m]
POSUNY 1. A 2. KOLEJE [m]
VZDÁL. STAV. OS [m]
VZDÁL. OBJEKTU OD OSY [m]
VÝŠKY TERÉNU [m.n.m.]
5.357
5.357
27.058
4.118
4.000
10.043
24.930
10.769
4.960
6.086
21.876
3.327
7.888
14.934
13.062
8.262
4.754
324.54
324.53
324.38
324.35
324.30
324.30
323.84
323.89
323.93
325.25
325.69
325.70
325.92
325.37
322.95
322.91
322.90
322.93
322.92
328.22
323.40
329.00
329.20
329.32
329.40
329.53
329.38
329.26
329.74
329.80
328.80
328.63
328.33
326.81
326.35
326.30

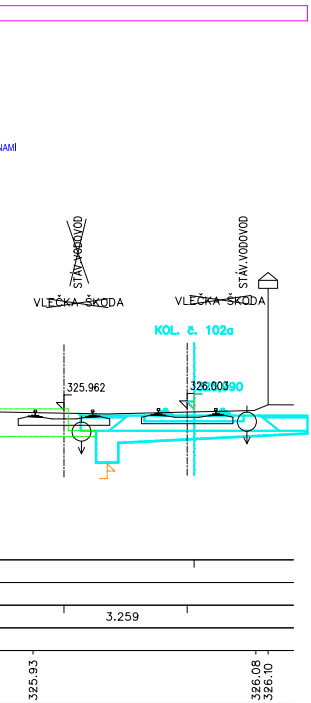
NAMÍ
~~STÁV.VODOVOD~~
STÁV.VODOVOD
~~VLEČKA ŠKODA~~
~~VLEČKA ŠKODA~~
KOL. č. 102a
325.962
326.003
90
3.259
325.93
326.08
326.10

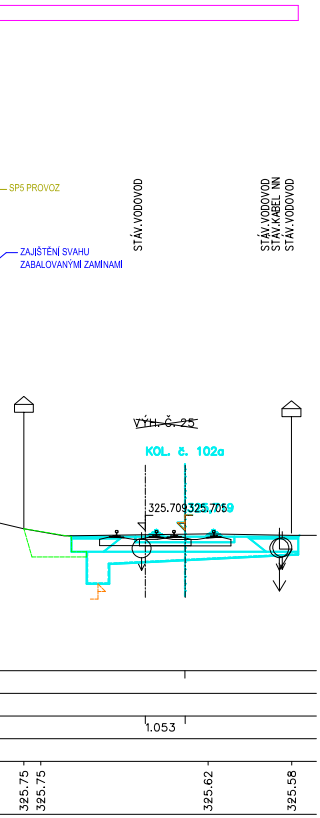
SP5 PROVOZ
ZAJIŠTĚNÍ SVAHU
ZABALOVANÝMI ZAMÍNAMI
STÁV.VODOVOD
STÁV.VODOVOD
STÁV.KABEL NN
STÁV.VODOVOD
~~VÝH. Č. 25~~
KOL. č. 102a
325.709
325.705
9
1.053
325.75
325.75
325.62
325.58

Spolufinancováno Evropskou unií
Nástroj pro propojení Evropy

Projekt „Uzel Plzeň, 3. stavba - přesmyk domažlické trati" je spolufinancovaný EU z programu Nástroj pro propojení Evropy (CEF).

Za tuto publikaci odpovídá pouze její autor. Evropská unie nenese odpovědnost za jakékoli využití informací v ní obsažených.

SO 36-33-01
SO 36-33-11
SO 36-33-02
SO 36-33-12
E.1.1

VÝŠKOVÝ SYSTÉM Bpv   SOUŘADNICOVÝ SYSTÉM S-JTSK

Číslo změny:	*Obsah změny:*	*Datum změny:*
01	-	-
02	-	-
03	-	-

Objednatel:
Správa železniční dopravní cesty, státní organizace
Dlážděná 1003/7
110 00 Praha 1

Generální projektant:
SUDOP PRAHA a.s.
Olšanská 1a, 130 80 Praha 3
tel.: +420 267 094 111
fax: +420 224 230 316
e-mail: praha@sudop.cz

Hlavní inženýr projektu:
ING. PAVEL KUBÁT

Garant profese:
Utinek
ING. PAVEL UTINEK

Středisko:
250 HRADEC KRÁLOVÉ

Vedoucí střediska:	*Odpovědný projektant SO, IO, PS:*	*Vypracoval:*	*Kontroloval:*
ING. PAVEL HORÁČEK	Utinek ING. PAVEL UTINEK	Utinek ING. PAVEL UTINEK	Fišar ING. VLADIMÍR FIŠAR

Název akce:
UZEL PLZEŇ, 3.STAVBA
- PŘESMYK DOMAŽLICKÉ TRATI

Číslo smlouvy: 14-209.250

Projektový stupeň: PROJEKT

Část:
STAVEBNÍ POSTUPY
ŽELEZNIČNÍ SVRŠEK, ŽELEZNIČNÍ SPODEK

Datum: 30.5.2015

Číslo části: E.1.1

Název přílohy:
STAVEBNÍ POSTUP Č. 6
PŘÍČNÉ ŘEZY km 105,950 - km 106,175

Měřítko: 1:100

Počet formátů: 30 x A4

Číslo přílohy: **603.1**

DOKUMENT LZE UŽÍVAT POUZE VE SMYSLU PŘÍSLUŠNÉ SMLOUVY O DÍLO. ŽÁDNÁ JEHO ČÁST NEMŮŽE BÝT DLE ZÁKONA č.121/2000 Sb. KOPÍROVÁNA NEBO JINÝM ZPŮSOBEM ROZŠIŘOVÁNA BEZ SOUHLASU SUDOP PRAHA a.s.