km 106,200
PF 42

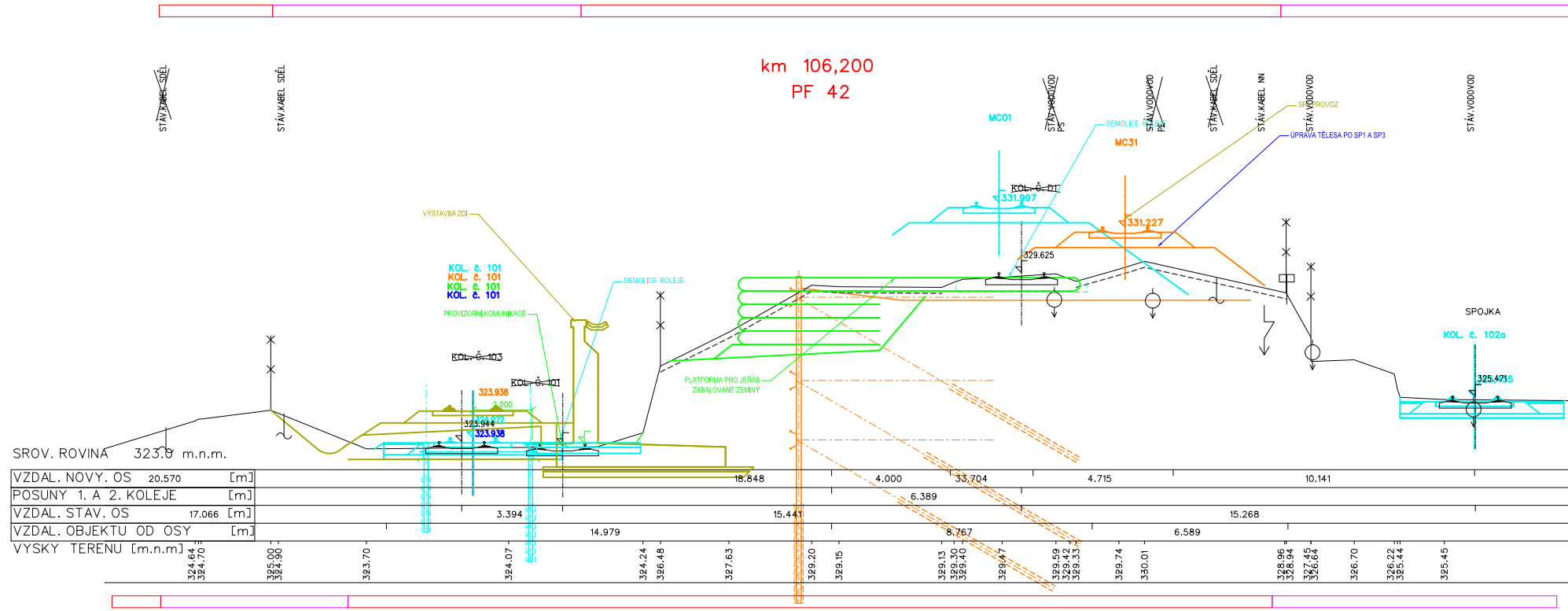

~~STÁV.KABEL SDĚL~~
STÁV.KABEL SDĚL
MC01
~~STÁV.VODOVOD PS~~
DEMOLICE KOLEJE
~~STÁV.VODOVOD PE~~
MC31
~~STÁV.KABEL SDĚL~~
STÁV.KABEL NN
SP PROVOZ
STÁV.VODOVOD
ÚPRAVA TĚLESA PO SP1 A SP3
STÁV.VODOVOD
~~KOL. Č. D1~~
331.997
331.227
329.625
VÝSTAVBA ZDÍ
KOL. č. 101
KOL. č. 101
KOL. č. 101
KOL. č. 101
DEMOLICE KOLEJE
PROVIZORNÍ KOMUNIKACE
~~KOL. Č. 103~~
~~KOL. Č. 101~~
323.938
2.000
324.072
323.944
323.938
PLATFORMA PRO JEŘÁB
ZABALOVANÉ ZEMINY
SPOJKA
KOL. č. 102a
325.471
SROV. ROVINA 323.0 m.n.m.
VZDAL. NOVY. OS 20.570 [m]
POSUNY 1. A 2. KOLEJE [m]
VZDAL. STAV. OS 17.066 [m]
VZDAL. OBJEKTU OD OSY [m]
VYSKY TERENU [m.n.m]
18.848
4.000
33.704
4.715
10.141
6.389
3.394
15.441
15.268
14.979
8.767
6.589
324.64
324.70
325.00
324.90
323.70
324.07
324.24
326.48
327.63
329.20
329.15
329.13
329.30
329.40
329.47
329.59
329.42
329.33
329.74
330.01
328.96
328.94
327.45
326.64
326.70
326.22
325.44
325.45

km 106,225
PF 43

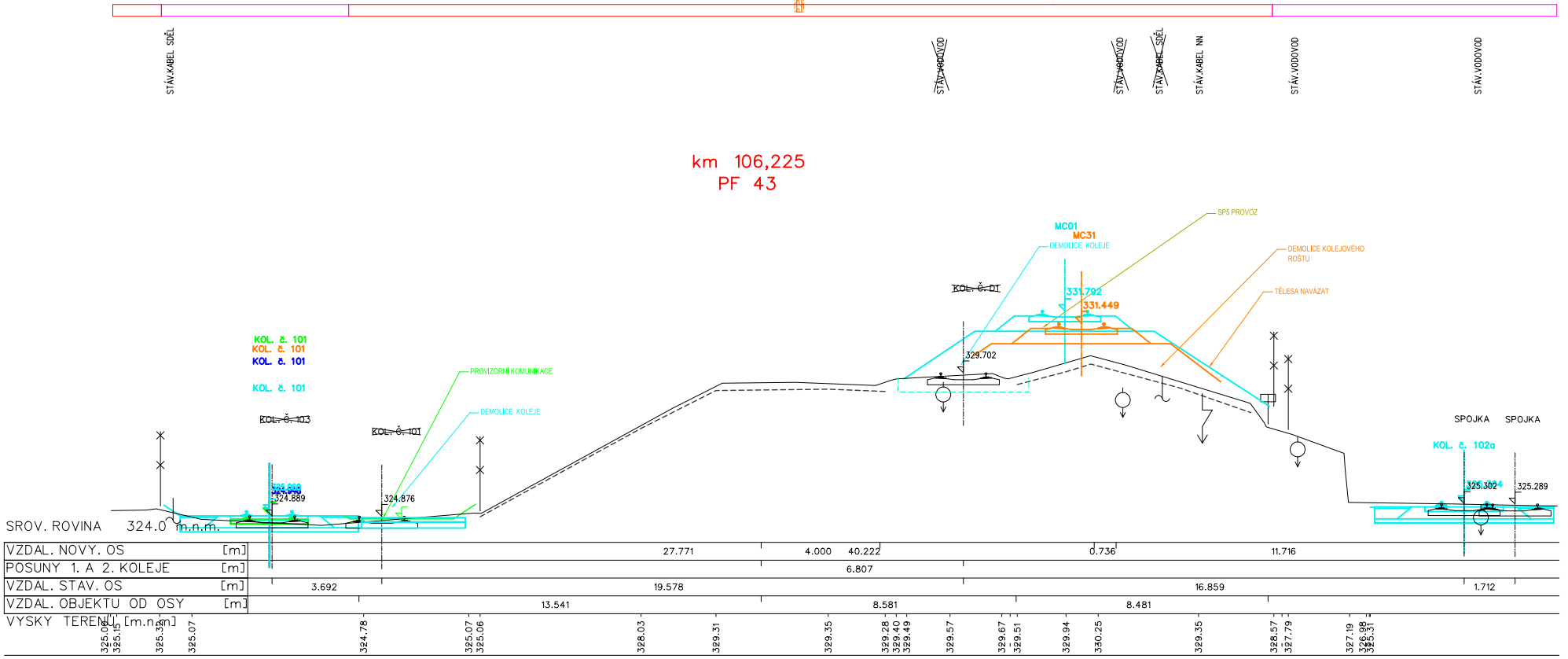

STÁV.KABEL SDĚL
~~STÁV.VODOVOD~~
~~STÁV.VODOVOD~~
~~STÁV.KABEL SDĚL~~
STÁV.KABEL NN
STÁV.VODOVOD
STÁV.VODOVOD
SP5 PROVOZ
MC01
MC31
DEMOLICE KOLEJE
DEMOLICE KOLEJOVÉHO ROŠTU
TĚLESA NAVÁZAT
~~KOL. Č. D1~~
331.792
331.449
329.702
KOL. č. 101
KOL. č. 101
KOL. č. 101
KOL. č. 101
PROVIZORNÍ KOMUNIKACE
DEMOLICE KOLEJE
~~KOL. Č. 103~~
~~KOL. Č. 101~~
324.889
324.876
SPOJKA
SPOJKA
KOL. č. 102a
325.302
325.289
SROV. ROVINA 324.0 m.n.m.
VZDAL. NOVY. OS [m]
POSUNY 1. A 2. KOLEJE [m]
VZDAL. STAV. OS [m]
VZDAL. OBJEKTU OD OSY [m]
VYSKY TERENU [m.n.m]
27.771
4.000
40.222
0.736
11.716
6.807
3.692
19.578
16.859
1.712
13.541
8.581
8.481
325.15
325.32
325.07
324.78
325.07
325.06
328.03
329.31
329.35
329.28
329.40
329.49
329.57
329.67
329.51
329.94
330.25
329.35
328.57
327.79
327.19
326.98
325.31

km 106,250
PF 44

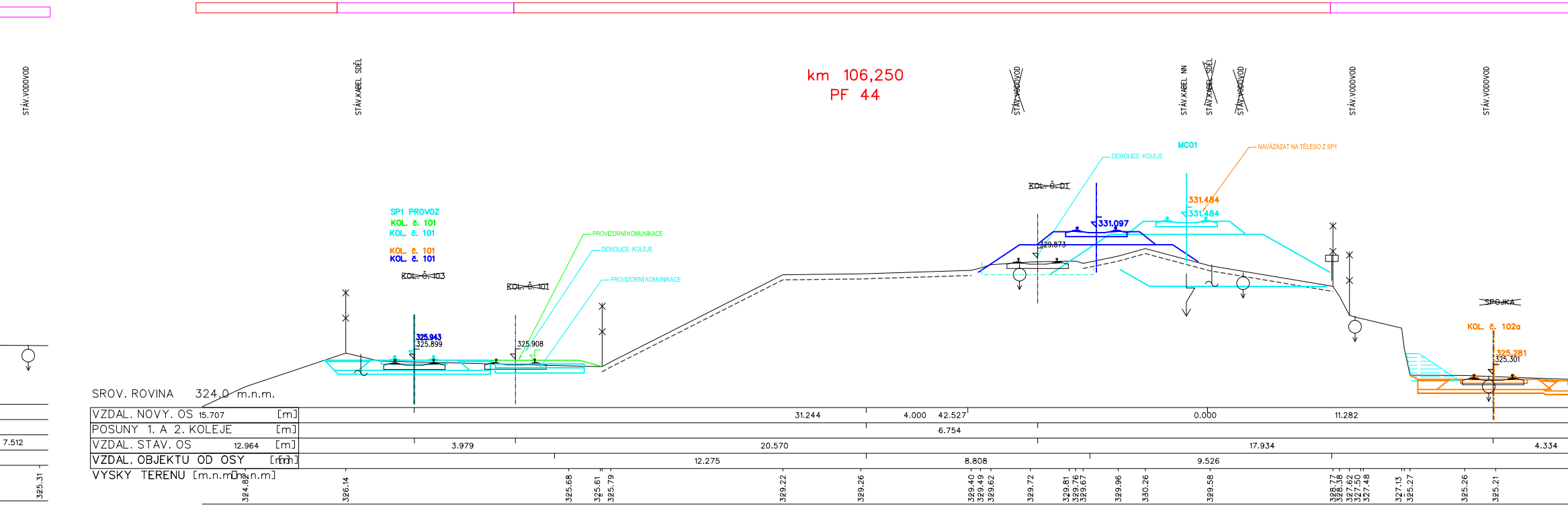
STÁV.VODOVOD
STÁV.KABEL SDĚL
~~STÁV.VODOVOD~~
STÁV.KABEL NN
~~STÁV.KABEL SDĚL~~
~~STÁV.VODOVOD~~
STÁV.VODOVOD
STÁV.VODOVOD
MC01
DEMOLICE KOLEJE
NAVÁZAT NA TĚLESO Z SP1
~~KOL. Č. D1~~
331.484
331.484
331.097
329.873
SP1 PROVOZ
KOL. č. 101
KOL. č. 101
KOL. č. 101
KOL. č. 101
~~KOL. Č. 103~~
~~KOL. Č. 101~~
PROVIZORNÍ KOMUNIKACE
DEMOLICE KOLEJE
PROVIZORNÍ KOMUNIKACE
325.943
325.899
325.908
~~SPOJKA~~
KOL. č. 102a
325.281
325.301
SROV. ROVINA 324.0 m.n.m.
VZDAL. NOVY. OS 15.707 [m]
POSUNY 1. A 2. KOLEJE [m]
VZDAL. STAV. OS 12.964 [m]
VZDAL. OBJEKTU OD OSY [m]
VYSKY TERENU [m.n.m]
31.244
4.000
42.527
0.000
11.282
6.754
3.979
20.570
17.934
4.334
12.275
8.808
9.526
7.512
325.31
324.82
326.14
325.68
325.61
325.79
329.22
329.26
329.40
329.49
329.62
329.72
329.81
329.76
329.67
329.96
330.26
329.58
328.77
328.38
327.62
327.50
327.48
327.13
325.27
325.26
325.21

km 106,275
PF 45

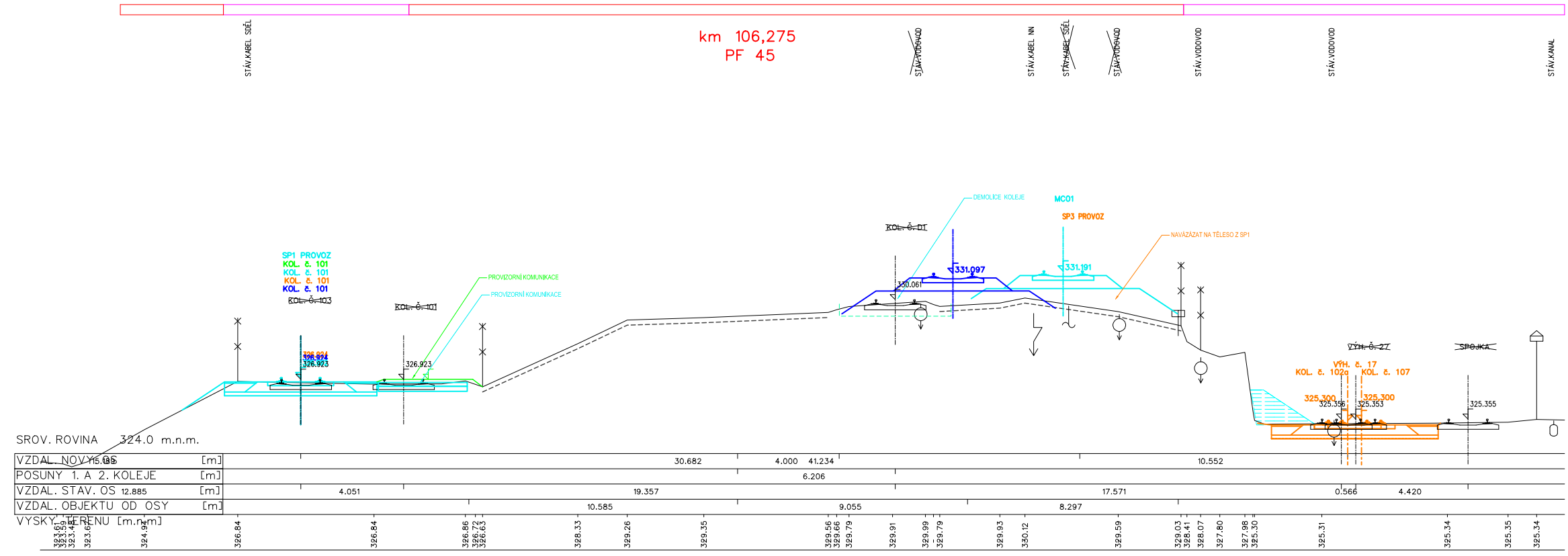
STÁV.KABEL SDĚL
~~STÁV.VODOVOD~~
STÁV.KABEL NN
~~STÁV.KABEL SDĚL~~
~~STÁV.VODOVOD~~
STÁV.VODOVOD
STÁV.VODOVOD
STÁV.KANAL
DEMOLICE KOLEJE
MC01
SP3 PROVOZ
NAVÁZAT NA TĚLESO Z SP1
~~KOL. Č. D1~~
331.097
331.191
330.061
SP1 PROVOZ
KOL. č. 101
KOL. č. 101
KOL. č. 101
KOL. č. 101
~~KOL. Č. 103~~
~~KOL. Č. 101~~
PROVIZORNÍ KOMUNIKACE
PROVIZORNÍ KOMUNIKACE
326.924
326.924
326.923
326.923
~~VÝH. Č. 27~~
~~SPOJKA~~
VÝH. č. 17
KOL. č. 102a
KOL. č. 107
325.300
325.356
325.300
325.353
325.355
SROV. ROVINA 324.0 m.n.m.
VZDAL. NOVY. OS 15.189 [m]
POSUNY 1. A 2. KOLEJE [m]
VZDAL. STAV. OS 12.885 [m]
VZDAL. OBJEKTU OD OSY [m]
VYSKY TERENU [m.n.m]
30.682
4.000
41.234
10.552
6.206
4.051
19.357
17.571
0.566
4.420
10.585
9.055
8.297
323.61
323.59
323.48
323.67
324.94
326.84
326.84
326.86
326.72
326.63
328.33
329.26
329.35
329.56
329.66
329.79
329.91
329.99
329.79
329.93
330.12
329.59
329.03
328.41
328.07
327.80
327.98
325.30
325.31
325.34
325.35
325.34

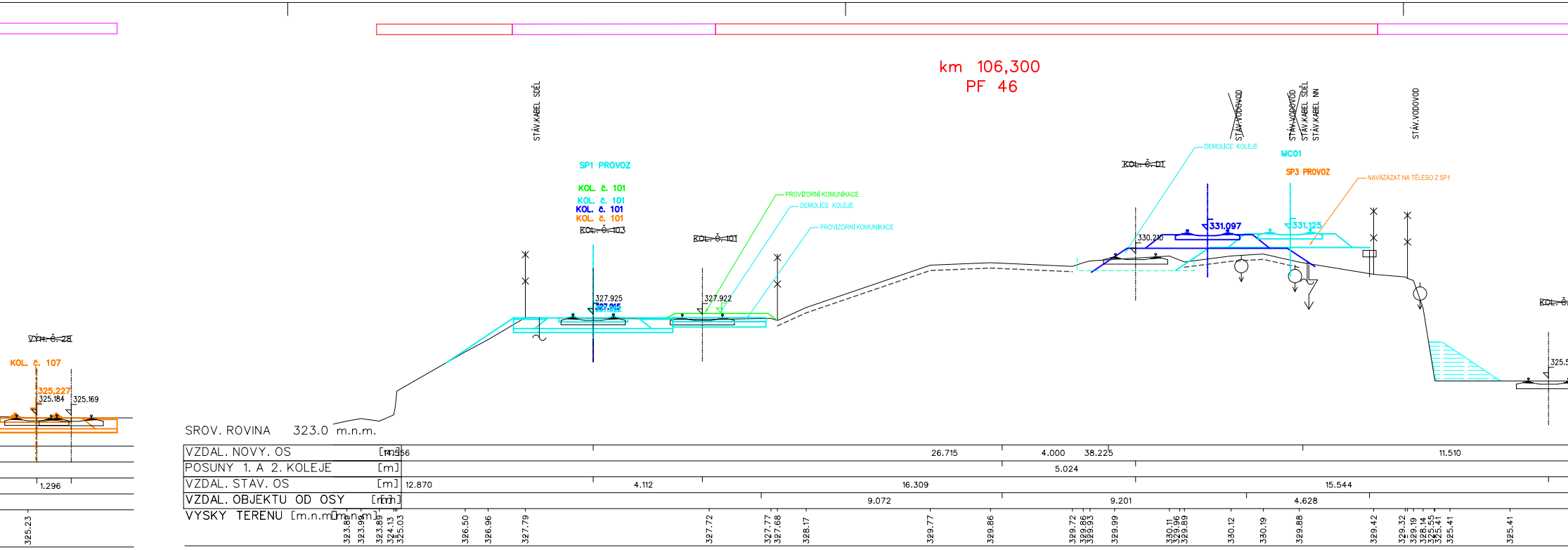
km 106,300
PF 46
STÁV.KABEL SDĚL
~~STÁV.VODOVOD~~
~~STÁV.VODOVOD~~
STÁV.KABEL SDĚL
STÁV.KABEL NN
STÁV.VODOVOD
SP1 PROVOZ
KOL. č. 101
KOL. č. 101
KOL. č. 101
KOL. č. 101
~~KOL. Č. 103~~
~~KOL. Č. 101~~
PROVIZORNÍ KOMUNIKACE
DEMOLICE KOLEJE
PROVIZORNÍ KOMUNIKACE
327.925
327.922
~~KOL. Č. D1~~
DEMOLICE KOLEJE
MC01
SP3 PROVOZ
NAVÁZÁZAT NA TĚLESO Z SP1
331.097
331.125
330.210
~~VÝH. Č. 28~~
KOL. č. 107
325,227
325.184
325.169
1.296
325.23
SROV. ROVINA 323.0 m.n.m.
VZDAL. NOVY. OS [m] 14.556 26.715 4.000 38.225 11.510
POSUNY 1. A 2. KOLEJE [m] 5.024
VZDAL. STAV. OS [m] 12.870 4.112 16.309 15.544
VZDAL. OBJEKTU OD OSY [m] 9.072 9.201 4.628
VYSKY TERENU [m.n.m] 323.89 323.99 323.89 324.13 325.03 326.50 326.96 327.79 327.72 327.77 327.68 328.17 329.77 329.86 329.72 329.86 329.93 329.99 330.11 329.96 329.89 330.12 330.19 329.88 329.42 329.32 329.19 328.14 325.55 325.41 325.41 325.41

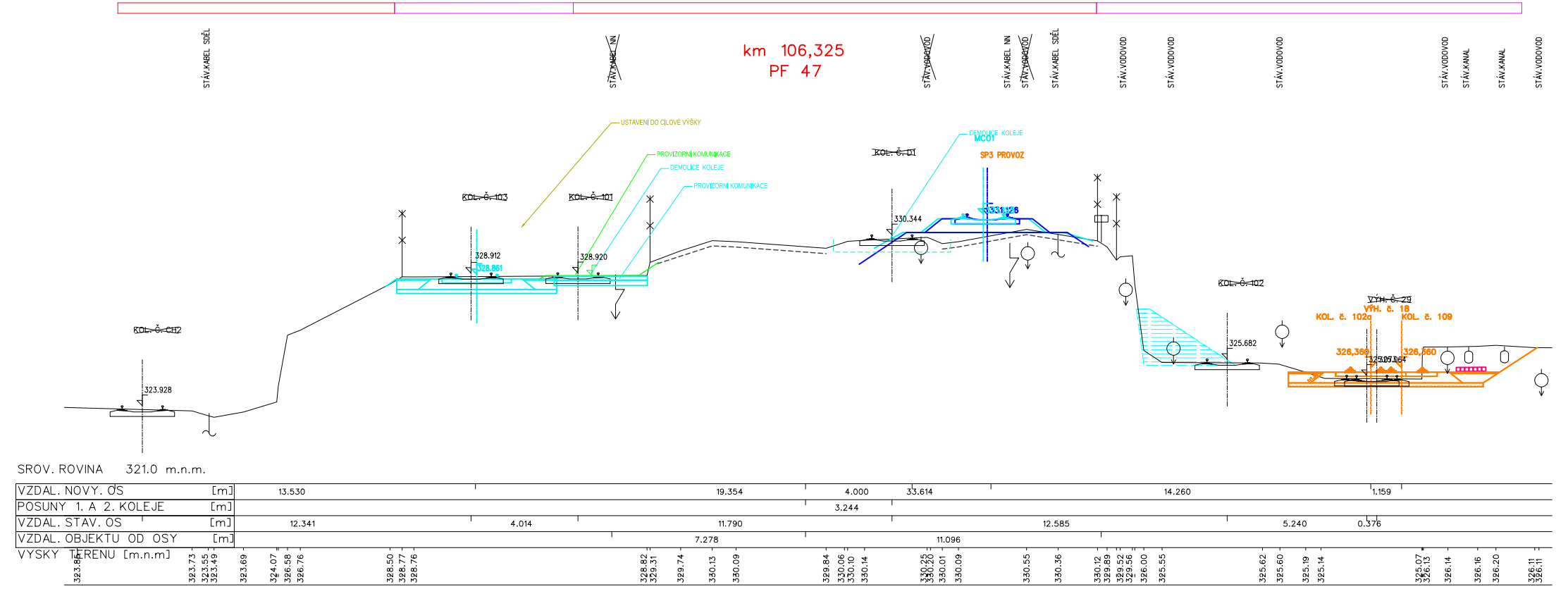
km 106,325
PF 47
STÁV.KABEL SDĚL
~~STÁV.KABEL NN~~
~~STÁV.VODOVOD~~
STÁV.KABEL NN
~~STÁV.VODOVOD~~
STÁV.KABEL SDĚL
STÁV.VODOVOD
STÁV.VODOVOD
STÁV.VODOVOD
STÁV.VODOVOD
STÁV.KANAL
STÁV.KANAL
STÁV.VODOVOD
USTAVENÍ DO CÍLOVÉ VÝŠKY
PROVIZORNÍ KOMUNIKACE
DEMOLICE KOLEJE
PROVIZORNÍ KOMUNIKACE
~~KOL. Č. 103~~
~~KOL. Č. 101~~
328.912
328.861
328.920
~~KOL. Č. D1~~
DEMOLICE KOLEJE
MC01
SP3 PROVOZ
331.126
330.344
~~KOL. Č. CH2~~
323.928
~~KOL. Č. 102~~
325.682
~~VÝH. Č. 29~~
VÝH. č. 18
KOL. č. 102a
KOL. č. 109
326,360
326,360
325.064
SROV. ROVINA 321.0 m.n.m.
VZDAL. NOVY. OS [m] 13.530 19.354 4.000 33.614 14.260 1.159
POSUNY 1. A 2. KOLEJE [m] 3.244
VZDAL. STAV. OS [m] 12.341 4.014 11.790 12.585 5.240 0.376
VZDAL. OBJEKTU OD OSY [m] 7.278 11.096
VYSKY TERENU [m.n.m] 323.85 323.73 323.55 323.49 323.69 324.07 326.58 326.76 328.50 328.77 328.76 328.82 329.31 329.74 330.13 330.09 329.84 330.06 330.10 330.14 330.25 330.20 330.01 330.09 330.55 330.36 330.12 329.89 329.52 329.56 326.00 325.55 325.62 325.60 325.19 325.14 325.07 326.13 326.14 326.16 326.20 326.11 326.11

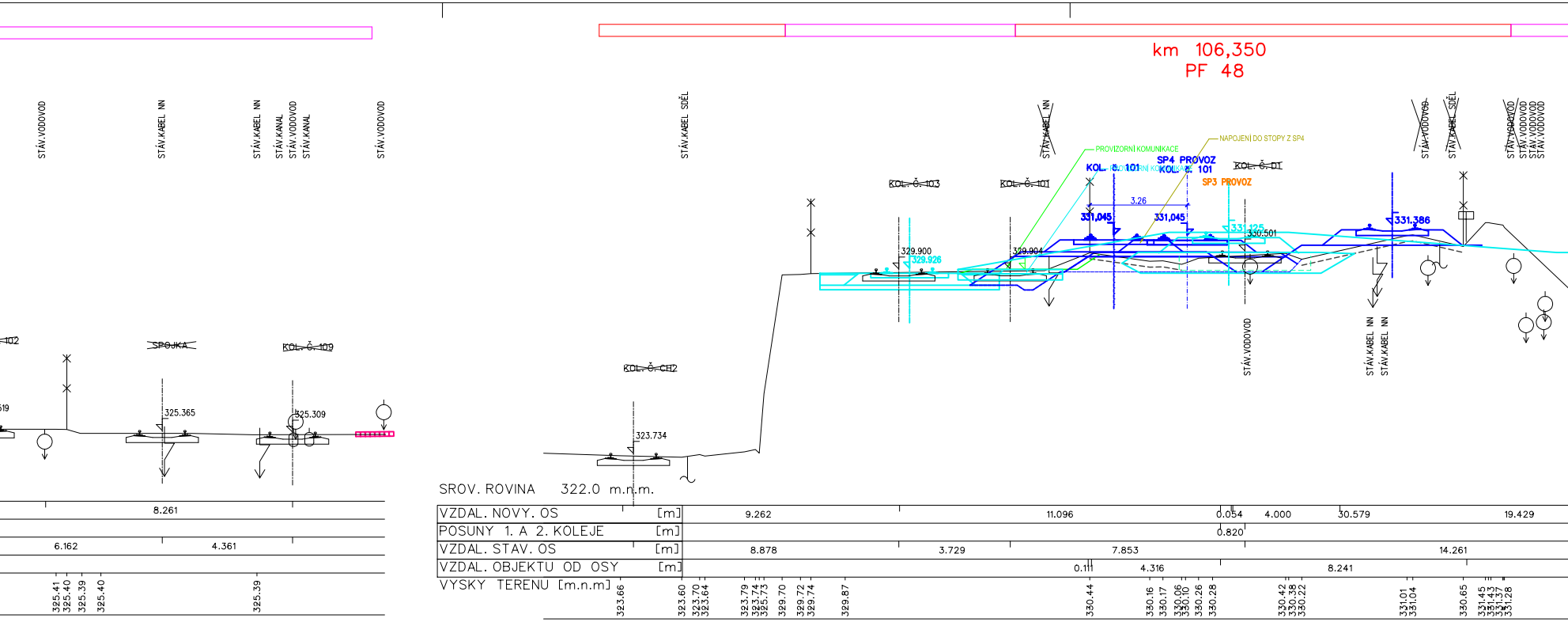
km 106,350
PF 48
STÁV.VODOVOD
STÁV.KABEL NN
STÁV.KANAL
STÁV.KABEL SDĚL
PROVIZORNÍ KOMUNIKACE
NAPOJENÍ DO STOPY Z SP4
SP4 PROVOZ
KOL. č. 101
SP3 PROVOZ
~~KOL. Č. 103~~
~~KOL. Č. 101~~
~~KOL. Č. D1~~
~~SPOJKA~~
~~KOL. Č. 109~~
~~KOL. Č. CH2~~
3.26
331,045
331,045
331,125
330.501
331,386
329.900
329.926
329.904
325.365
325.309
323.734
SROV. ROVINA 322.0 m.n.m.
VZDAL. NOVY. OS [m] 8.261 9.262 11.096 0.054 4.000 30.579 19.429
POSUNY 1. A 2. KOLEJE [m] 0.820
VZDAL. STAV. OS [m] 6.162 4.361 8.878 3.729 7.853 14.261
VZDAL. OBJEKTU OD OSY [m] 0.111 4.316 8.241
VYSKY TERENU [m.n.m] 325.41 325.40 325.39 325.40 325.39 323.66 323.60 323.70 323.64 323.79 323.74 325.73 329.70 329.72 329.74 329.87 330.44 330.16 330.17 330.06 330.10 330.26 330.28 330.42 330.38 330.22 331.01 331.04 330.65 331.45 331.43 331.37 331.28

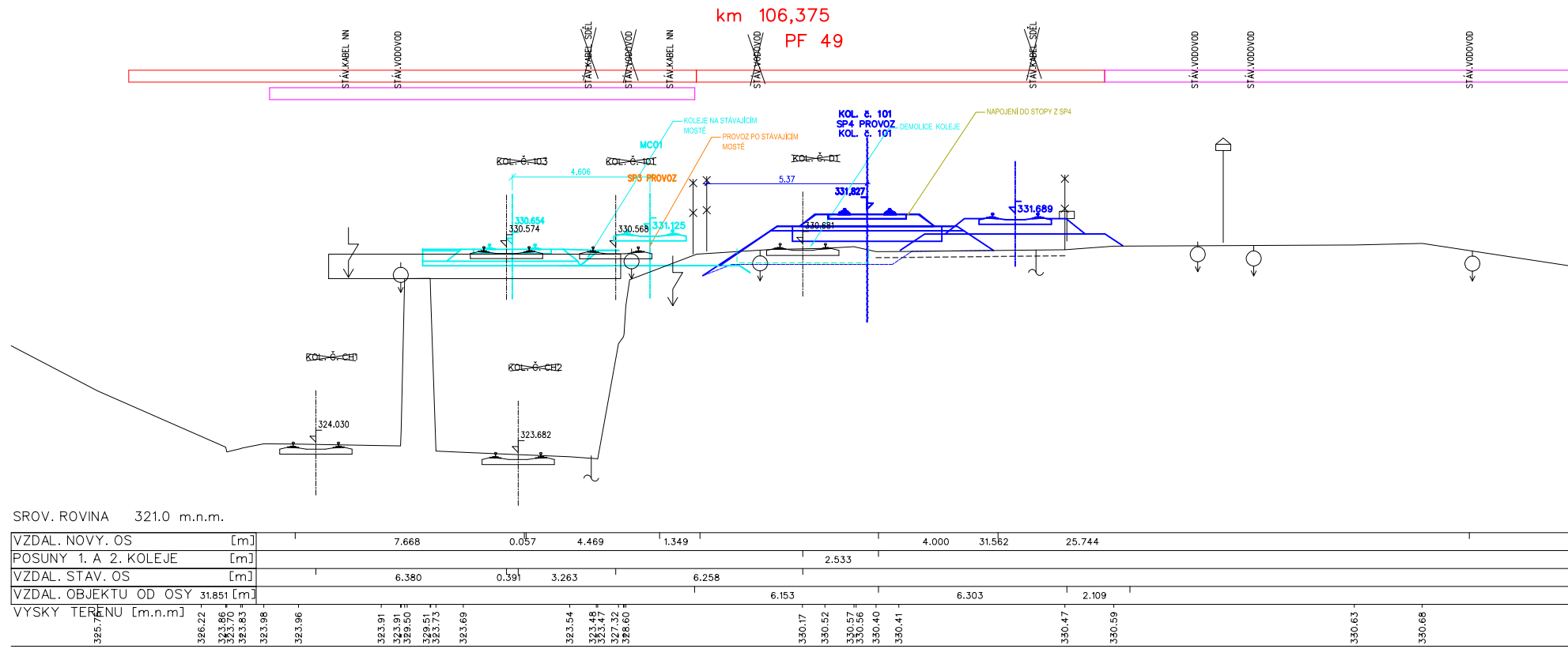
km 106,375
PF 49
STÁV.KABEL NN
STÁV.VODOVOD
STÁV.KABEL SDĚL
KOLEJE NA STÁVAJÍCÍM MOSTĚ
PROVOZ PO STÁVAJÍCÍM MOSTĚ
MC01
SP3 PROVOZ
KOL. č. 101
SP4 PROVOZ
KOL. č. 101
DEMOLICE KOLEJE
NAPOJENÍ DO STOPY Z SP4
~~KOL. Č. 103~~
~~KOL. Č. 101~~
~~KOL. Č. D1~~
~~KOL. Č. CH1~~
~~KOL. Č. CH2~~
4.606
5.37
330.654
330.574
330.568
331.125
331,827
330.881
331,689
324.030
323.682
SROV. ROVINA 321.0 m.n.m.
VZDAL. NOVY. OS [m] 7.668 0.057 4.469 1.349 4.000 31.562 25.744
POSUNY 1. A 2. KOLEJE [m] 2.533
VZDAL. STAV. OS [m] 6.380 0.391 3.263 6.258
VZDAL. OBJEKTU OD OSY 31.851 [m] 6.153 6.303 2.109
VYSKY TERENU [m.n.m] 325.78 326.22 323.86 323.70 323.83 323.98 323.96 323.91 323.91 329.50 329.51 323.73 323.69 323.54 323.48 323.47 327.32 328.60 330.17 330.52 330.57 330.56 330.40 330.41 330.47 330.59 330.63 330.68

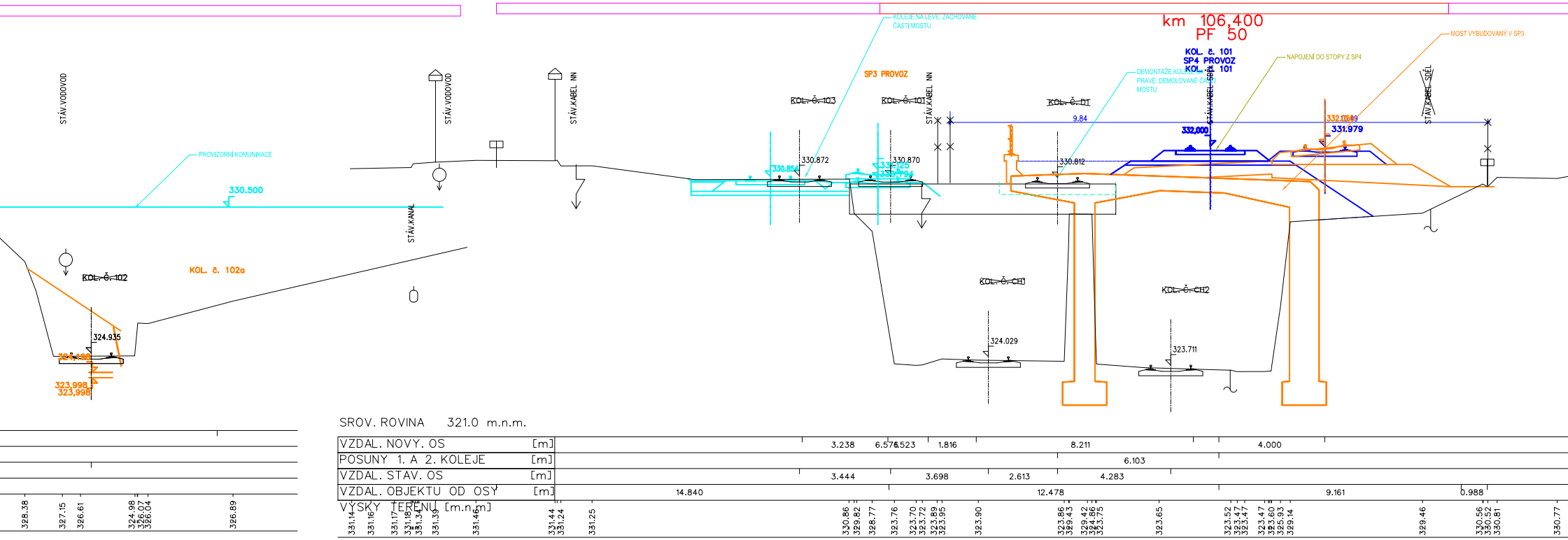
km 106,400
PF 50
KOL. č. 101
SP4 PROVOZ
KOL. č. 101
KOLEJE NA LEVÉ, ZACHOVANÉ ČÁSTI MOSTU
DEMONTÁŽE KOLEJE NA PRAVÉ, DEMOLOVANÉ ČÁSTI MOSTU
NAPOJENÍ DO STOPY Z SP4
MOST VYBUDOVANÝ V SP3
SP3 PROVOZ
~~KOL. Č. 103~~
~~KOL. Č. 101~~
~~KOL. Č. DT~~
~~KOL. Č. 102~~
KOL. č. 102a
~~KOL. Č. CH1~~
~~KOL. Č. CH2~~
STÁV.VODOVOD
STÁV.VODOVOD
STÁV.KABEL NN
STÁV.KABEL NN
STÁV.KABEL SDĚL
STÁV.KABEL SDĚL
STÁV.KANAL
PROVIZORNÍ KOMUNIKACE
330.500
9.84
332,000
332.069
331.979
330.872
330.854
330.870
331.125
330.794
330.812
324.935
324.180
323.998
323.998
324.029
323.711
SROV. ROVINA 321.0 m.n.m.
VZDAL. NOVY. OS [m] 3.238 6.576 6.523 1.816 8.211 4.000
POSUNY 1. A 2. KOLEJE [m] 6.103
VZDAL. STAV. OS [m] 3.444 3.698 2.613 4.283
VZDAL. OBJEKTU OD OSY [m] 14.840 12.478 9.161 0.988
VÝŠKY TERÉNU [m.n.m.]
328.38 327.15 326.61 324.98 326.07 326.04 326.89
331.14 331.16 331.17 331.18 331.34 331.39 331.46 331.44 331.24 331.25
330.86 329.82 328.77 323.76 323.70 323.72 323.89 323.95 323.90
323.86 329.43 329.42 324.86 323.75 323.65
323.52 323.47 323.47 323.47 323.60 325.93 329.14
329.46 330.56 330.52 330.81 330.77

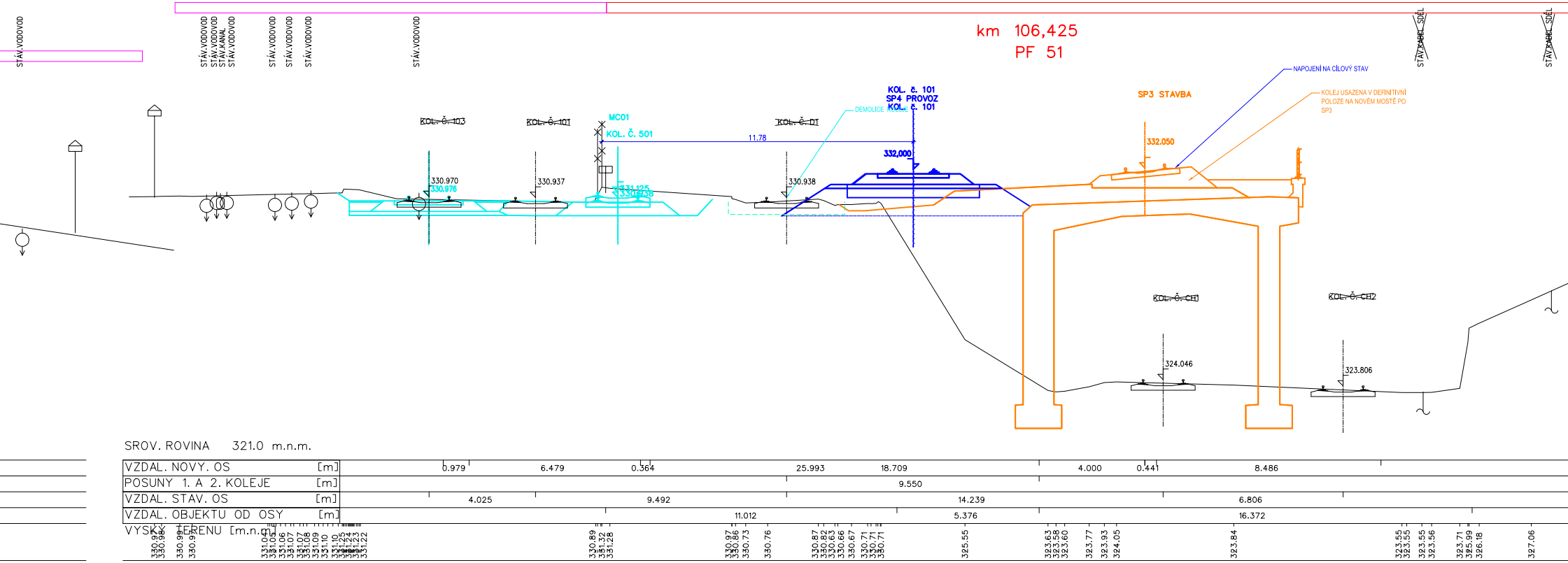
km 106,425
PF 51
KOL. č. 101
SP4 PROVOZ
KOL. č. 101
DEMOLICE KOLEJE
SP3 STAVBA
NAPOJENÍ NA CÍLOVÝ STAV
KOLEJ USAZENA V DEFINITIVNÍ POLOZE NA NOVÉM MOSTĚ PO SP3
MC01
KOL. Č. 501
~~KOL. Č. 103~~
~~KOL. Č. 101~~
~~KOL. Č. DT~~
~~KOL. Č. CH1~~
~~KOL. Č. CH2~~
STÁV.VODOVOD
STÁV.VODOVOD
STÁV.VODOVOD
STÁV.KANAL
STÁV.VODOVOD
STÁV.VODOVOD
STÁV.VODOVOD
STÁV.VODOVOD
STÁV.VODOVOD
STÁV.KABEL SDĚL
STÁV.KABEL SDĚL
11.78
332,000
332.050
330.970
330.976
330.937
331.125
330.938
324.046
323.806
SROV. ROVINA 321.0 m.n.m.
VZDAL. NOVY. OS [m] 0.979 6.479 0.364 25.993 18.709 4.000 0.441 8.486
POSUNY 1. A 2. KOLEJE [m] 9.550
VZDAL. STAV. OS [m] 4.025 9.492 14.239 6.806
VZDAL. OBJEKTU OD OSY [m] 11.012 5.376 16.372
VÝŠKY TERÉNU [m.n.m.]
330.97 330.98 330.99 330.97
331.04 331.05 331.06 331.07 331.08 331.09 331.10 331.25 331.24 331.22
330.89 331.32 331.28
330.97 330.86 330.73 330.76
330.87 330.82 330.63 330.66 330.67 330.71 330.71 330.71
325.55
323.63 323.58 323.60 323.77 323.93 324.05
323.84
323.55 323.55 323.55 323.56 323.71 325.99 326.18 327.06


331.01
331.01
9.906
330.72

LEGENDA:

STAVEBNÍ POSTUP 1	—
STAVEBNÍ POSTUP 2	—
STAVEBNÍ POSTUP 3	—
STAVEBNÍ POSTUP 4	—
STAVEBNÍ POSTUP 5	—
STAVEBNÍ POSTUP 6	—
STAVEBNÍ POSTUP 7	—

Spolufinancováno Evropskou unií
Nástroj pro propojení Evropy

Projekt „Uzel Plzeň, 3. stavba - přesmyk domažlické trati" je spolufinancovaný EU z programu Nástroj pro propojení Evropy (CEF).

Za tuto publikaci odpovídá pouze její autor. Evropská unie nenese odpovědnost za jakékoli využití informací v ní obsažených.

SO 36-33-01
SO 36-33-11
SO 36-33-02
SO 36-33-12
E.1.1

VÝŠKOVÝ SYSTÉM Bpv SOUŘADNICOVÝ SYSTÉM S-JTSK

Číslo změny:	*Obsah změny:*	*Datum změny:*
01	-	-
02	-	-
03	-	-

Objednatel:

ŠŽDC
Správa železniční dopravní cesty

Správa železniční dopravní cesty, státní organizace
Dlážděná 1003/7
110 00 Praha 1

Generální projektant:

SUDOP PRAHA

SUDOP PRAHA a.s.
Olšanská 1a, 130 80 Praha 3
tel.: +420 267 094 111
fax: +420 224 230 316
e-mail: praha@sudop.cz

Hlavní inženýr projektu: ING. PAVEL KUBÁT

Garant profese: ING. PAVEL UTINEK Utinek

Středisko:
250 HRADEC KRÁLOVÉ

Vedoucí střediska:	*Odpovědný projektant SO, IO, PS:*	*Vypracoval:*	*Kontroloval:*
ING. PAVEL HORÁČEK	ING. PAVEL UTINEK Utinek	ING. PAVEL UTINEK Utinek	ING. VLADIMÍR FIŠAR Fišar

Název akce:
UZEL PLZEŇ, 3.STAVBA
- PŘESMYK DOMAŽLICKÉ TRATI

Číslo smlouvy: 14-209.250

Projektový stupeň: PROJEKT

Část:
STAVEBNÍ POSTUPY
ŽELEZNIČNÍ SVRŠEK, ŽELEZNIČNÍ SPODEK

Datum: 30.5.2015

Číslo části: E.1.1

Název přílohy:
STAVEBNÍ POSTUP Č. 5
PŘÍČNÉ ŘEZY km 106,200 - km 106,425

Měřítko: 1:100

Počet formátů: 30 x A4

Číslo přílohy: **503.2**

DOKUMENT LZE UŽÍVAT POUZE VE SMYSLU PŘÍSLUŠNÉ SMLOUVY O DÍLO. ŽÁDNÁ JEHO ČÁST NEMŮŽE BÝT DLE ZÁKONA č.121/2000 Sb. KOPÍROVÁNA NEBO JINÝM ZPŮSOBEM ROZŠIŘOVÁNA BEZ SOUHLASU SUDOP PRAHA a.s.