km 105,950
PF 32

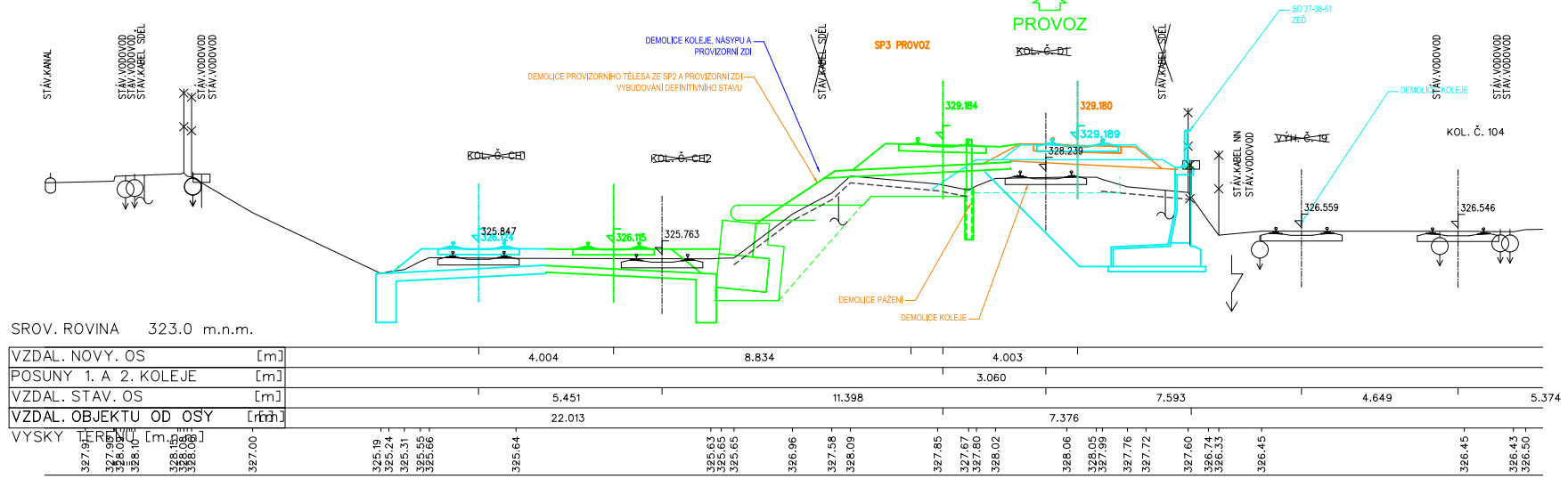
SP4 PROVOZ
PROVOZ
SP3 PROVOZ
~~KOL. Č. D1~~
DEMOLICE KOLEJE, NÁSYPU A PROVIZORNÍ ZDI
DEMOLICE PROVIZORNÍHO TĚLESA ZE SP2 A PROVIZORNÍ ZDI VYBUDOVÁNÍ DEFINITIVNÍHO STAVU
SO 37-38-51 ZEĎ
DEMOLICE KOLEJE
STÁV.KANAL
STÁV.VODOVOD
STÁV.VODOVOD
STÁV.KABEL SDĚL
STÁV.VODOVOD
STÁV.VODOVOD
~~STÁV.KABEL SDĚL~~
~~STÁV.KABEL SDĚL~~
STÁV.VODOVOD
STÁV.VODOVOD
STÁV.VODOVOD
STÁV.KABEL NN
STÁV.VODOVOD
~~KOL. Č. CH1~~
~~KOL. Č. CH2~~
~~VÝH. Č. 19~~
KOL. Č. 104
329.184
329.180
329.189
328.239
325.847
326.124
326.115
325.763
326.559
326.546
DEMOLICE PAŽENÍ
DEMOLICE KOLEJE
SROV. ROVINA 323.0 m.n.m.
VZDAL. NOVÝ. OS [m] 4.004 8.834 4.003
POSUNY 1. A 2. KOLEJE [m] 3.060
VZDAL. STAV. OS [m] 5.451 11.398 7.593 4.649 5.374
VZDAL. OBJEKTU OD OSY [m] 22.013 7.376
VYSKY TERENU [m.n.m]
327.91 327.95 328.02 328.10 328.15 328.08 328.06 327.00 325.19 325.24 325.31 325.55 325.66 325.64 325.63 325.65 325.65 326.96 327.58 328.09 327.85 327.67 327.80 328.02 328.06 328.05 327.99 327.76 327.72 327.60 326.74 326.33 326.45 326.45 326.43 326.50

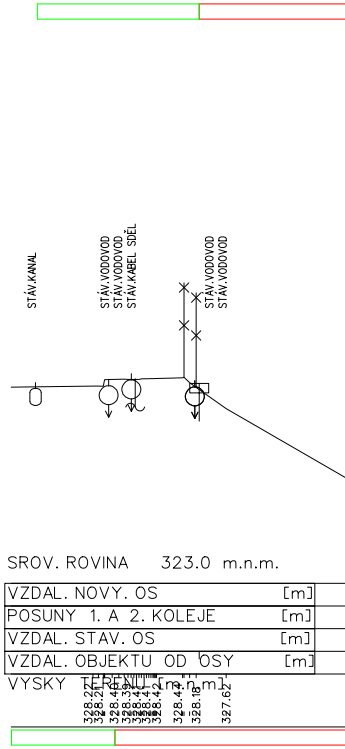
STÁV.KANAL
STÁV.VODOVOD
STÁV.VODOVOD
STÁV.KABEL SDĚL
STÁV.VODOVOD
STÁV.VODOVOD
SROV. ROVINA 323.0 m.n.m.
VZDAL. NOVÝ. OS [m]
POSUNY 1. A 2. KOLEJE [m]
VZDAL. STAV. OS [m]
VZDAL. OBJEKTU OD OSY [m]
VYSKY TERENU [m.n.m]
328.27 328.21 328.46 328.39 328.41 328.42 328.4 328.18 327.62

km 105,975
PF 33

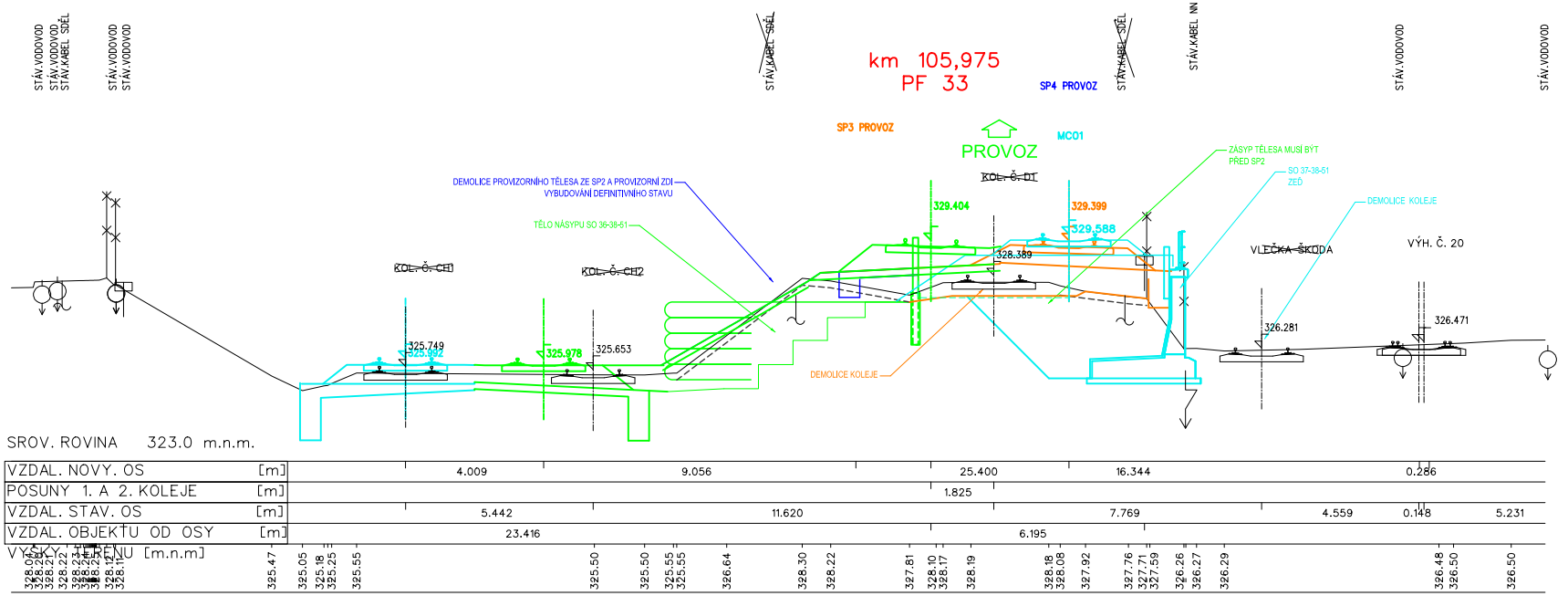
SP4 PROVOZ
SP3 PROVOZ
PROVOZ
MCO1
~~KOL. Č. D1~~
DEMOLICE PROVIZORNÍHO TĚLESA ZE SP2 A PROVIZORNÍ ZDI VYBUDOVÁNÍ DEFINITIVNÍHO STAVU
TĚLO NÁSYPU SO 36-38-51
ZÁSYP TĚLESA MUSÍ BÝT PŘED SP2
SO 37-38-51 ZEĎ
DEMOLICE KOLEJE
STÁV.VODOVOD
STÁV.VODOVOD
STÁV.KABEL SDĚL
STÁV.VODOVOD
STÁV.VODOVOD
~~STÁV.KABEL SDĚL~~
~~STÁV.KABEL SDĚL~~
STÁV.KABEL NN
STÁV.VODOVOD
STÁV.VODOVOD
~~KOL. Č. CH1~~
~~KOL. Č. CH2~~
VLEČKA ŠKODA
VÝH. Č. 20
329.404
329.399
329.588
328.389
325.749
325.992
325.978
325.653
326.281
326.471
DEMOLICE KOLEJE
SROV. ROVINA 323.0 m.n.m.
VZDAL. NOVÝ. OS [m] 4.009 9.056 25.400 16.344 0.286
POSUNY 1. A 2. KOLEJE [m] 1.825
VZDAL. STAV. OS [m] 5.442 11.620 7.769 4.559 0.148 5.231
VZDAL. OBJEKTU OD OSY [m] 23.416 6.195
VYSKY TERENU [m.n.m]
328.05 328.21 328.22 328.23 328.26 328.18 328.12 328.11 325.47 325.05 325.18 325.25 325.55 325.50 325.50 325.55 325.55 326.64 328.30 328.22 327.81 328.10 328.17 328.19 328.18 328.08 327.92 327.76 327.71 327.59 326.26 326.27 326.29 326.48 326.50 326.50

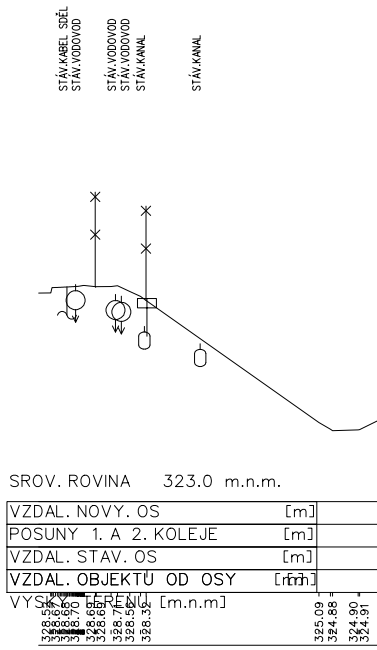
STÁV.KABEL SDĚL
STÁV.VODOVOD
STÁV.VODOVOD
STÁV.VODOVOD
STÁV.KANAL
STÁV.KANAL
SROV. ROVINA 323.0 m.n.m.
VZDAL. NOVÝ. OS [m]
POSUNY 1. A 2. KOLEJE [m]
VZDAL. STAV. OS [m]
VZDAL. OBJEKTU OD OSY [m]
VYSKY TERENU [m.n.m]
325.09 324.88 324.90 324.91

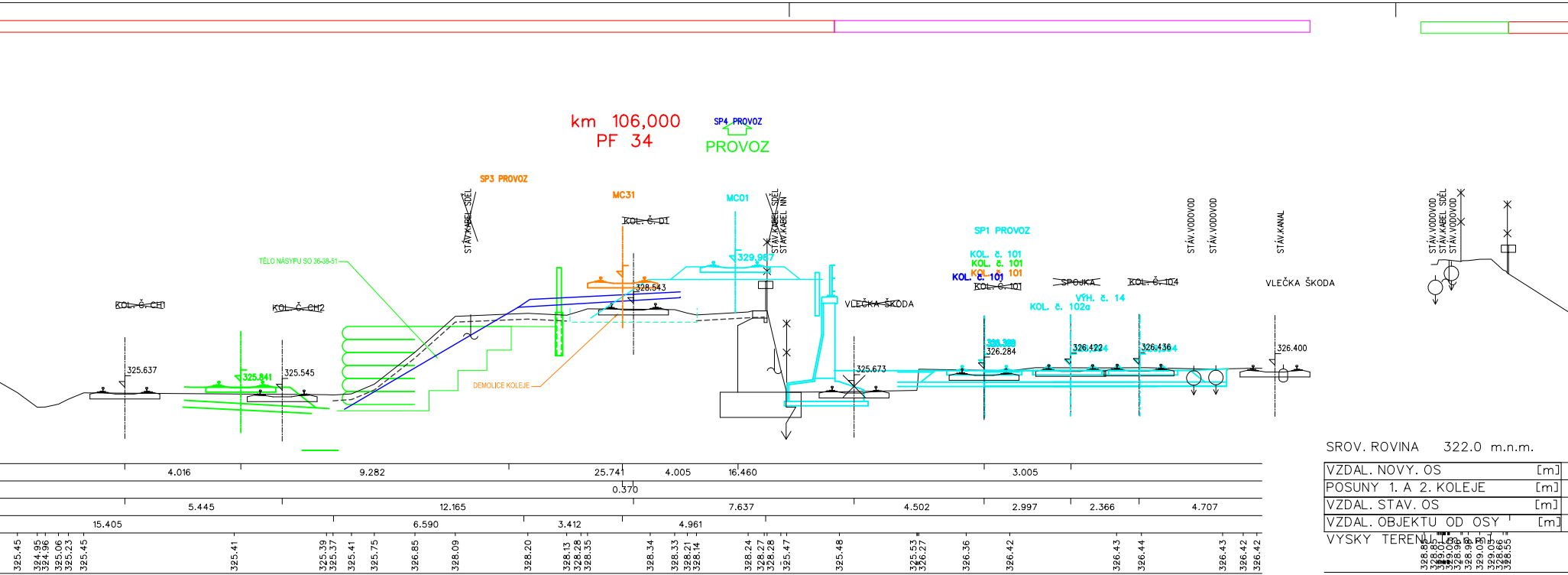
km 106,000
PF 34
SP4 PROVOZ
PROVOZ
SP3 PROVOZ
MC31
MC01
STÁV.KABEL SDĚL
STÁV.KABEL SDĚL
STÁV.KABEL NN
~~KOL. Č. D1~~
TĚLO NÁSYPU SO 36-38-51
329.987
328.543
~~KOL. Č. CH1~~
~~KOL. Č. CH2~~
325.637
325.841
325.545
DEMOLICE KOLEJE
VLEČKA ŠKODA
325.673
SP1 PROVOZ
KOL. č. 101
KOL. č. 101
KOL. č. 101
KOL. č. 101
~~KOL. Č. 101~~
~~SPOJKA~~
~~KOL. Č. 104~~
VÝH. č. 14
KOL. č. 102a
326.284
326.422
326.436
326.400
STÁV.VODOVOD
STÁV.VODOVOD
STÁV.KANAL
VLEČKA ŠKODA
STÁV.VODOVOD
STÁV.KABEL SDĚL
STÁV.VODOVOD
SROV. ROVINA 322.0 m.n.m.
VZDAL. NOVY. OS [m]
POSUNY 1. A 2. KOLEJE [m]
VZDAL. STAV. OS [m]
VZDAL. OBJEKTU OD OSY [m]
VYSKY TERENU [m.n.m]
4.016
9.282
25.741
4.005
16.460
3.005
0.370
5.445
12.165
7.637
4.502
2.997
2.366
4.707
15.405
6.590
3.412
4.961
325.45
324.95
324.96
325.06
325.23
325.45
325.41
325.39
325.37
325.41
325.75
326.85
328.09
328.20
328.13
328.28
328.35
328.34
328.33
328.21
328.14
328.24
328.27
328.28
325.47
325.48
325.53
326.27
326.36
326.42
326.43
326.44
326.43
326.42
326.42
328.8
328.8
329.0
329.0
328.9
328.9
329.0
328.66
328.55

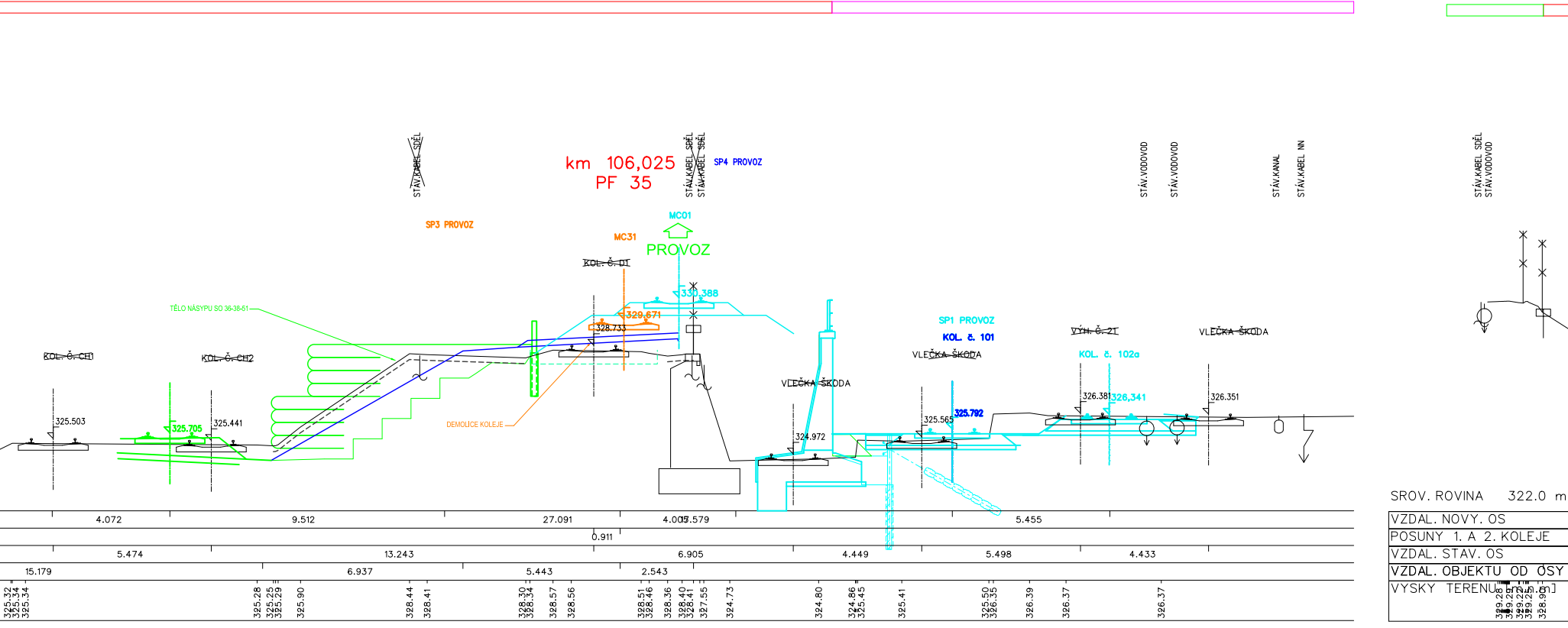
km 106,025
PF 35
STÁV.KABEL SDĚL
STÁV.KABEL SDĚL
STÁV.KABEL SDĚL
SP4 PROVOZ
SP3 PROVOZ
MC01
PROVOZ
MC31
~~KOL. Č. D1~~
330.388
329.671
328.733
TĚLO NÁSYPU SO 36-38-51
~~KOL. Č. CH1~~
~~KOL. Č. CH2~~
325.503
325.705
325.441
DEMOLICE KOLEJE
VLEČKA ŠKODA
VLEČKA ŠKODA
324.972
SP1 PROVOZ
KOL. č. 101
325.565
325.792
~~VÝH. Č. 21~~
KOL. č. 102a
326.381
326.341
326.351
VLEČKA ŠKODA
STÁV.VODOVOD
STÁV.VODOVOD
STÁV.KANAL
STÁV.KABEL NN
STÁV.KABEL SDĚL
STÁV.VODOVOD
SROV. ROVINA 322.0 m
VZDAL. NOVY. OS
POSUNY 1. A 2. KOLEJE
VZDAL. STAV. OS
VZDAL. OBJEKTU OD OSY
VYSKY TERENU [m.n.m]
4.072
9.512
27.091
4.005
15.579
5.455
0.911
5.474
13.243
6.905
4.449
5.498
4.433
15.179
6.937
5.443
2.543
325.32
325.34
325.34
325.28
325.25
325.29
325.90
328.44
328.41
328.30
328.34
328.57
328.56
328.51
328.46
328.36
328.40
328.41
327.55
324.73
324.80
324.86
325.45
325.41
325.50
326.35
326.39
326.37
326.37
329.28
329.2
329.2
329.2
328.9

km 106,050
PF 36

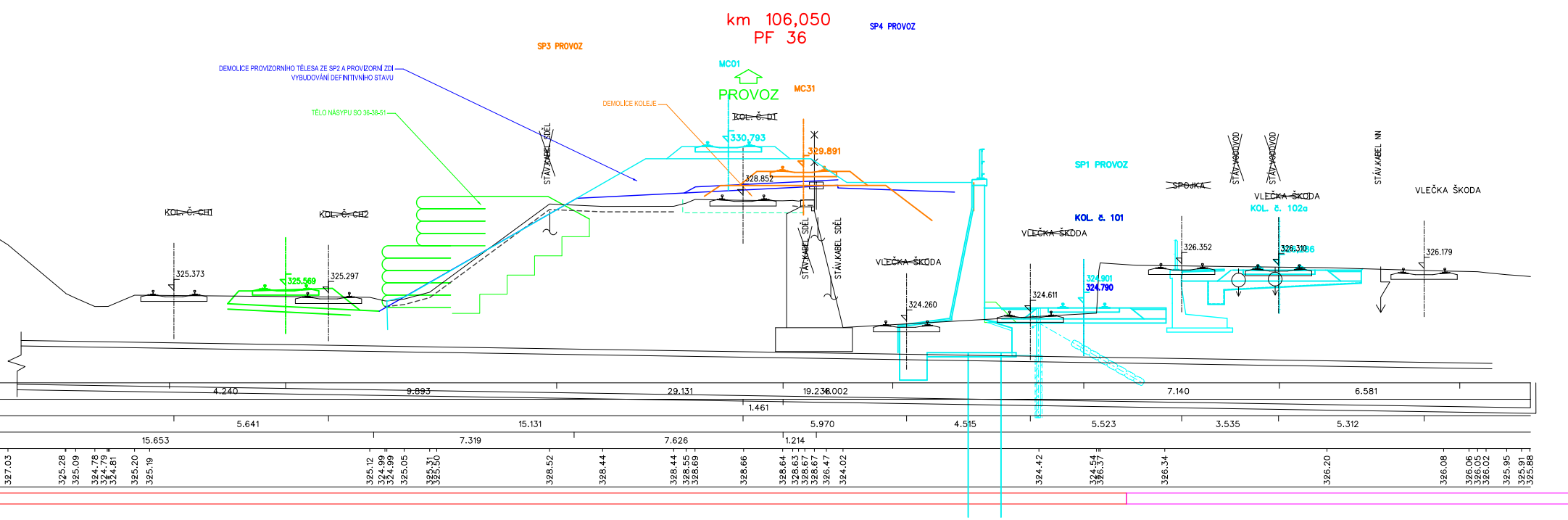
SP3 PROVOZ
SP4 PROVOZ
MC01
PROVOZ
MC31
DEMOLICE PROVIZORNÍHO TĚLESA ZE SP2 A PROVIZORNÍ ZDI VYBUDOVÁNÍ DEFINITIVNÍHO STAVU
DEMOLICE KOLEJE
TĚLO NÁSYPU SO 36-38-51
~~KOL. Č. D1~~
330.793
329.891
328.852
~~KOL. Č. CH1~~
~~KOL. Č. CH2~~
325.373
325.569
325.297
STÁV.KABEL SDĚL
STÁV.KABEL SDĚL
STÁV.KABEL SDĚL
VLEČKA ŠKODA
324.260
VLEČKA ŠKODA
324.611
KOL. č. 101
324.901
324.790
SP1 PROVOZ
~~SPOJKA~~
326.352
STÁV.VODOVOD
STÁV.VODOVOD
VLEČKA ŠKODA
KOL. č. 102a
326.310
STÁV.KABEL NN
VLEČKA ŠKODA
326.179
4.240
9.893
29.131
19.238
8.002
7.140
6.581
1.461
5.641
15.131
5.970
4.515
5.523
3.535
5.312
15.653
7.319
7.626
1.214
327.03
325.28
325.09
324.78
324.79
324.81
325.20
325.19
325.12
324.99
324.99
325.05
325.31
325.50
328.52
328.44
328.44
328.55
328.69
328.66
328.64
328.63
328.72
328.67
326.47
324.02
324.42
324.54
326.37
326.34
326.20
326.08
326.06
326.05
326.02
325.95
325.91
325.88

km 106,075
PF 37

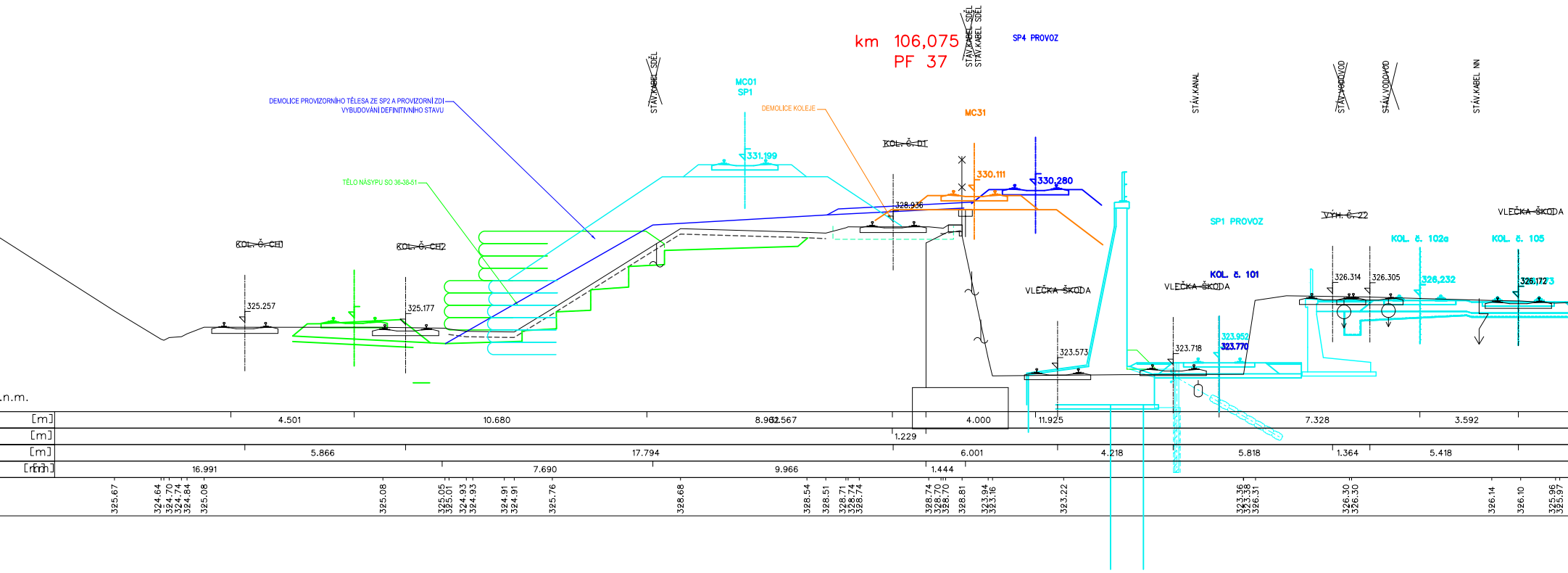
SP4 PROVOZ
STÁV.KABEL SDĚL
STÁV.KABEL SDĚL
STÁV.KABEL SDĚL
MC01
SP1
DEMOLICE PROVIZORNÍHO TĚLESA ZE SP2 A PROVIZORNÍ ZDI VYBUDOVÁNÍ DEFINITIVNÍHO STAVU
DEMOLICE KOLEJE
MC31
TĚLO NÁSYPU SO 36-38-51
331.199
~~KOL. Č. D1~~
330.111
330.280
328.936
STÁV.KANAL
STÁV.VODOVOD
STÁV.VODOVOD
STÁV.KABEL NN
~~VÝH. Č. 22~~
VLEČKA ŠKODA
SP1 PROVOZ
KOL. č. 102a
KOL. č. 105
~~KOL. Č. CH1~~
~~KOL. Č. CH2~~
325.257
325.177
VLEČKA ŠKODA
KOL. č. 101
VLEČKA ŠKODA
326.314
326.305
326.232
326.172
323.573
323.718
323.952
323.770
n.m.
[m]
[m]
[m]
[m]
4.501
10.680
8.962
2.567
4.000
11.925
7.328
3.592
1.229
5.866
17.794
6.001
4.218
5.818
1.364
5.418
16.991
7.690
9.966
1.444
325.67
324.64
324.70
324.74
324.84
325.08
325.08
325.05
325.01
324.93
324.93
324.91
324.91
325.76
328.68
328.54
328.51
328.71
328.74
328.74
328.70
328.70
328.81
323.94
323.16
323.22
323.36
323.38
326.31
326.30
326.30
326.14
326.10
325.96
325.97

km 106,100
PF 38

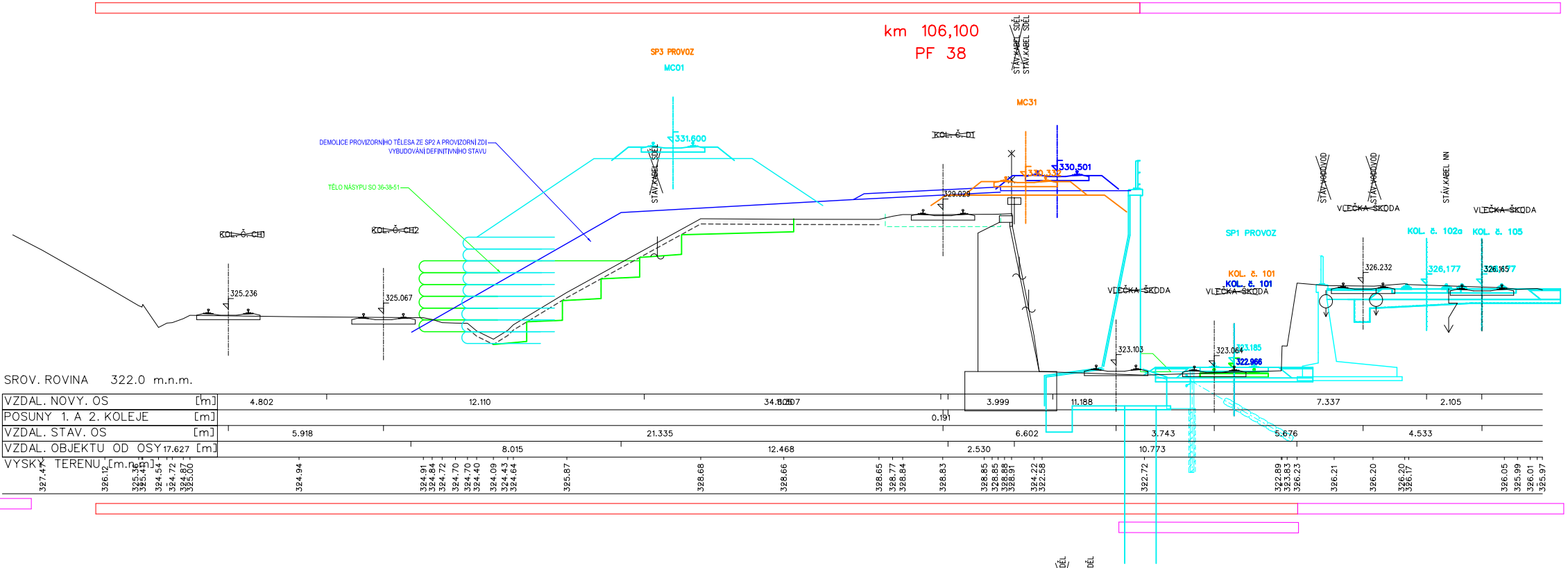
SP3 PROVOZ
MC01
331.600
STÁV.KABEL SDĚL
STÁV.KABEL SDĚL
STÁV.KABEL SDĚL
MC31
KOL. Č. DI
330.501
330.337
329.029
DEMOLICE PROVIZORNÍHO TĚLESA ZE SP2 A PROVIZORNÍ ZDI
VYBUDOVÁNÍ DEFINITIVNÍHO STAVU
TĚLO NÁSYPU SO 36-38-51
KOL. Č. CH1
KOL. Č. CH2
325.236
325.067
STÁV.VODOVOD
STÁV.VODOVOD
STÁV.KABEL NN
VLEČKA ŠKODA
VLEČKA ŠKODA
SP1 PROVOZ
KOL. č. 102a
KOL. č. 105
326.232
326,177
326.165
KOL. č. 101
KOL. č. 101
VLEČKA ŠKODA
VLEČKA ŠKODA
323.103
323.064
323.185
322.966
SROV. ROVINA 322.0 m.n.m.
VZDAL. NOVY. OS [m] 4.802 12.110 34.805 34.107 3.999 11.188 7.337 2.105
POSUNY 1. A 2. KOLEJE [m] 0.191
VZDAL. STAV. OS [m] 5.918 21.335 6.602 3.743 5.676 4.533
VZDAL. OBJEKTU OD OSY [m] 17.627 8.015 12.468 2.530 10.773
VYSKY TERENU [m.n.m] 327.47 326.12 325.36 325.41 324.54 324.72 324.87 325.00 324.94 324.91 324.84 324.72 324.70 324.70 324.40 324.09 324.43 324.64 325.87 328.68 328.66 328.65 328.77 328.84 328.83 328.85 328.85 328.88 328.91 324.22 322.58 322.72 322.89 323.83 326.23 326.21 326.20 326.20 326.17 326.05 325.99 326.01 325.97

km 106,125
PF 39

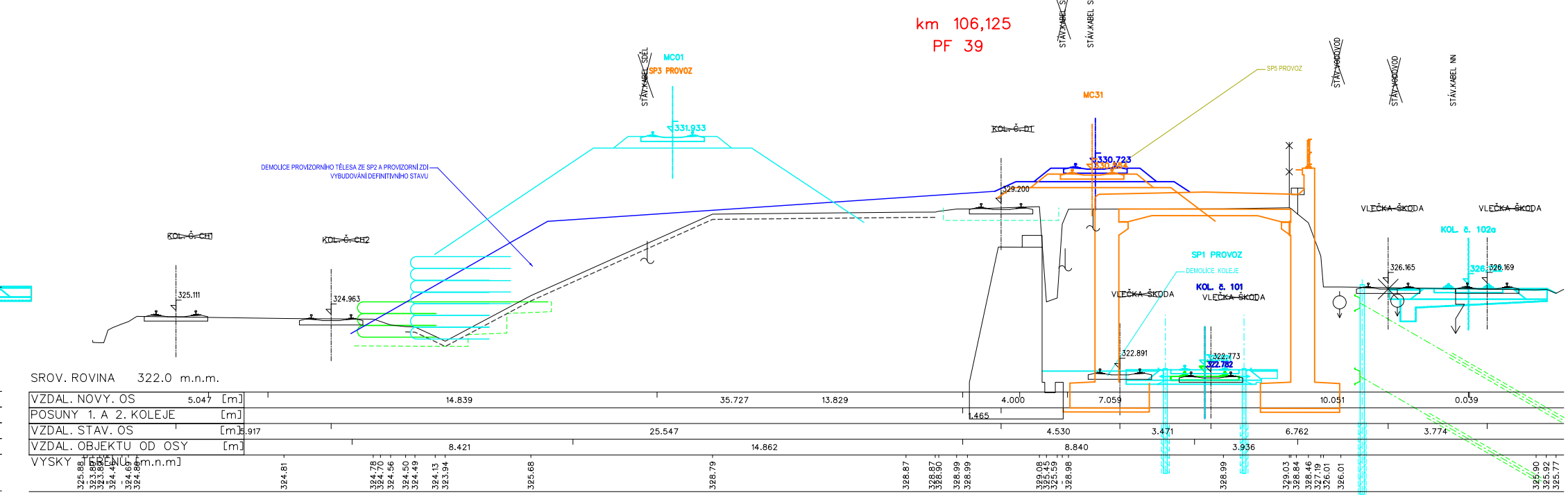
STÁV.KABEL SDĚL
STÁV.KABEL SDĚL
STÁV.KABEL SDĚL
MC01
SP3 PROVOZ
331.933
SP5 PROVOZ
MC31
KOL. Č. DI
330.723
330.554
329.200
DEMOLICE PROVIZORNÍHO TĚLESA ZE SP2 A PROVIZORNÍ ZDI
VYBUDOVÁNÍ DEFINITIVNÍHO STAVU
KOL. Č. CH1
KOL. Č. CH2
325.111
324.963
STÁV.VODOVOD
STÁV.VODOVOD
STÁV.KABEL NN
VLEČKA ŠKODA
VLEČKA ŠKODA
KOL. č. 102a
326.165
326.177
326.169
SP1 PROVOZ
DEMOLICE KOLEJE
KOL. č. 101
VLEČKA ŠKODA
VLEČKA ŠKODA
322.891
322.773
322.782
SROV. ROVINA 322.0 m.n.m.
VZDAL. NOVY. OS [m] 5.047 14.839 35.727 13.829 4.000 7.059 10.051 0.039
POSUNY 1. A 2. KOLEJE [m] 1.465
VZDAL. STAV. OS [m] 5.917 25.547 4.530 3.471 6.762 3.774
VZDAL. OBJEKTU OD OSY [m] 8.421 14.862 8.840 3.936
VYSKY TERENU [m.n.m] 325.88 323.88 323.88 324.44 324.69 324.80 324.81 324.78 324.70 324.56 324.50 324.49 324.13 323.94 325.68 328.79 328.87 328.87 328.90 328.99 328.99 329.08 325.45 325.59 328.98 328.99 329.03 328.84 328.46 327.19 326.01 326.01 325.90 325.92 325.77

LEGENDA:

STAVEBNÍ POSTUP 1	—
STAVEBNÍ POSTUP 2	—
STAVEBNÍ POSTUP 3	—
STAVEBNÍ POSTUP 4	—
STAVEBNÍ POSTUP 5	—
STAVEBNÍ POSTUP 6	—
STAVEBNÍ POSTUP 7	—

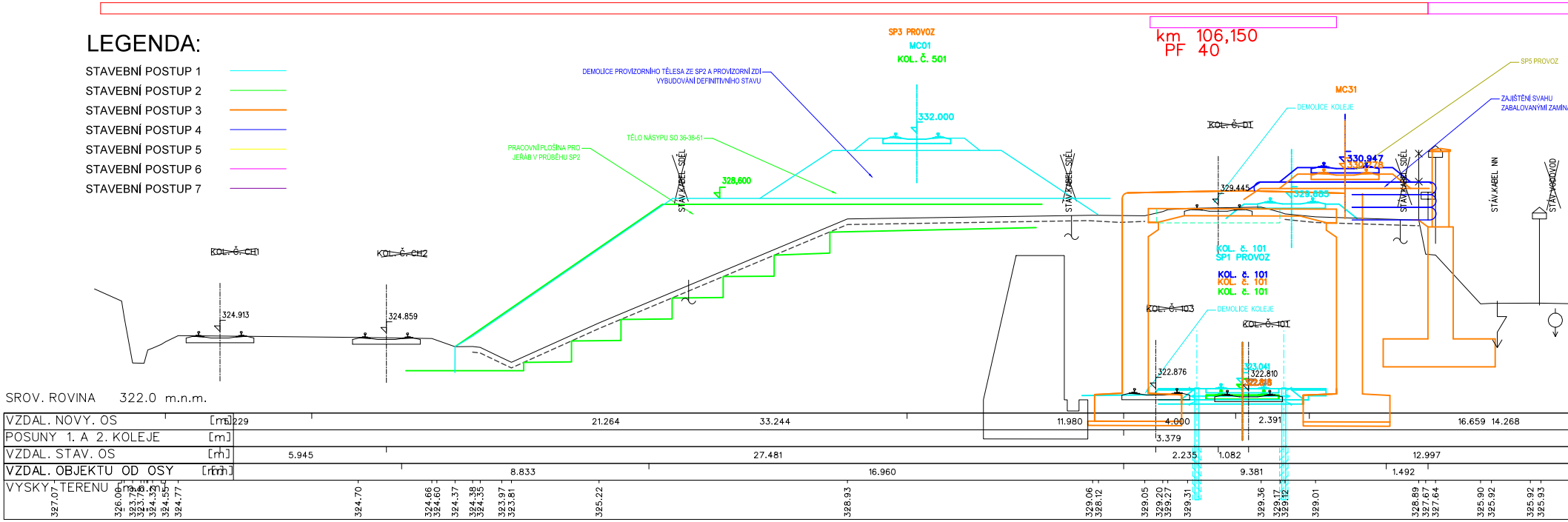
km 106,150
PF 40
SP3 PROVOZ
MC01
KOL. Č. 501
DEMOLICE PROVIZORNÍHO TĚLESA ZE SP2 A PROVIZORNÍ ZDI
VYBUDOVÁNÍ DEFINITIVNÍHO STAVU
332.000
TĚLO NÁSYPU SO 36-38-51
PRACOVNÍ PLOŠINA PRO JEŘÁB V PRŮBĚHU SP2
328,600
STÁV.KABEL SDĚL
KOL. Č. CH1
KOL. Č. CH2
324.913
324.859
MC31
DEMOLICE KOLEJE
KOL. Č. D1
SP5 PROVOZ
ZAJIŠTĚNÍ SVAHU ZABALOVANÝMI ZAMÍNA
330.947
330.778
329.445
329.885
STÁV.KABEL NN
STÁV. VODOVOD
KOL. č. 101
SP1 PROVOZ
KOL. č. 101
KOL. č. 101
KOL. č. 101
KOL. Č. 103
DEMOLICE KOLEJE
KOL. Č. 101
322.876
323.041
322.810
322.818
SROV. ROVINA 322.0 m.n.m.
VZDAL. NOVÝ OS [m] 5.229 21.264 33.244 11.980 4.000 2.391 16.659 14.268
POSUNY 1. A 2. KOLEJE [m] 3.379
VZDAL. STAV. OS [m] 5.945 27.481 2.235 1.082 12.997
VZDAL. OBJEKTU OD OSY [m] 8.833 16.960 9.381 1.492
VÝSKY TERÉNU [m.n.m.] 327.07 326.09 323.79 323.76 324.32 324.55 324.77 324.70 324.66 324.60 324.37 324.38 324.35 323.97 323.81 325.22 328.93 329.06 328.12 329.05 329.20 329.27 329.31 329.36 329.17 329.12 329.01 328.89 327.67 327.64 325.90 325.92 325.92 325.93

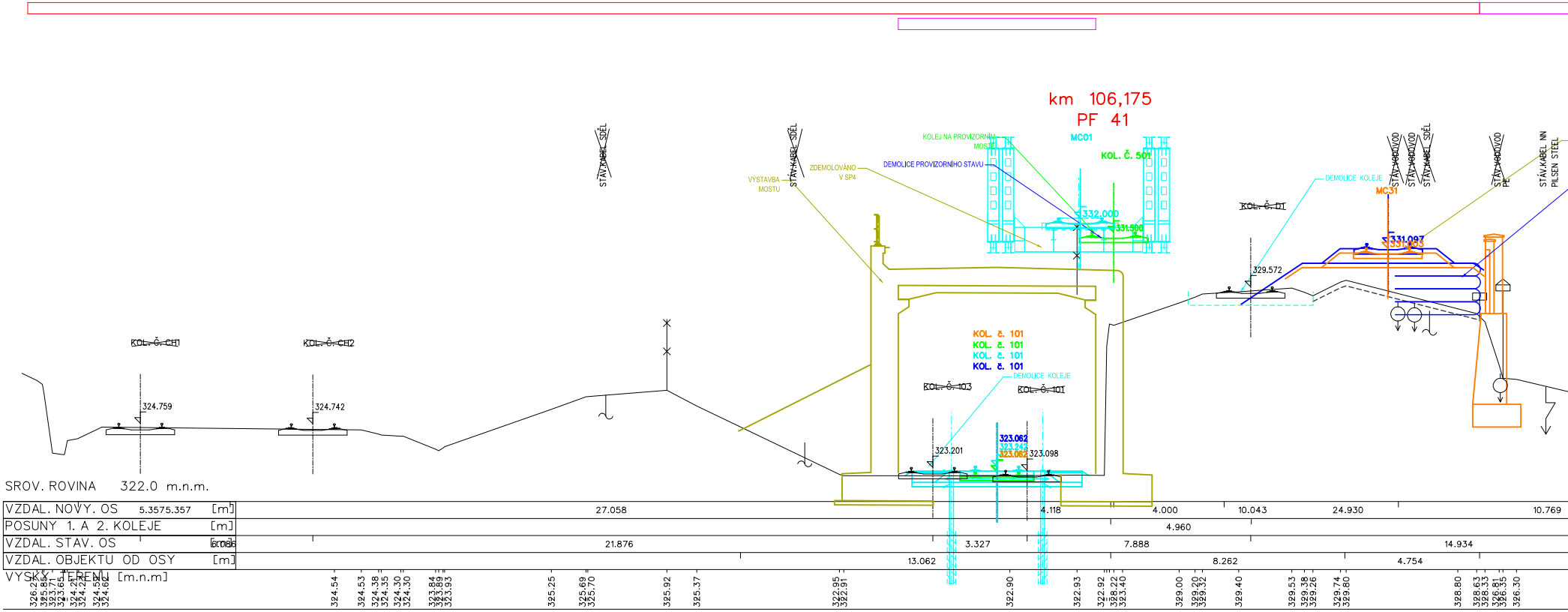
km 106,175
PF 41
MC01
KOL. Č. 501
KOLEJ NA PROVIZORNÍM MOSTĚ
DEMOLICE PROVIZORNÍHO STAVU
ZDEMOLOVÁNO V SP4
VÝSTAVBA MOSTU
STÁV.KABEL SDĚL
332.000
331.500
KOL. Č. CH1
KOL. Č. CH2
324.759
324.742
DEMOLICE KOLEJE
MC31
KOL. Č. D1
329.572
331.097
331.003
STÁV.VODOVOD
STÁV.VODOVOD
STÁV.KABEL SDĚL
STÁV.VODOVOD PE
STÁV.KABEL NN PILSEN STEEL
KOL. č. 101
KOL. č. 101
KOL. č. 101
KOL. č. 101
KOL. Č. 103
DEMOLICE KOLEJE
KOL. Č. 101
323.201
323.062
323.242
323.062
323.098
SROV. ROVINA 322.0 m.n.m.
VZDAL. NOVÝ OS [m] 5.357 5.357 27.058 4.118 4.000 10.043 24.930 10.769
POSUNY 1. A 2. KOLEJE [m] 4.960
VZDAL. STAV. OS [m] 6.086 21.876 3.327 7.888 14.934
VZDAL. OBJEKTU OD OSY [m] 13.062 8.262 4.754
VÝSKY TERÉNU [m.n.m.] 326.27 325.85 323.71 323.65 324.26 324.23 324.53 324.62 324.54 324.53 324.38 324.35 324.30 324.30 323.84 323.89 323.93 325.25 325.69 325.70 325.92 325.37 322.95 322.91 322.90 322.93 322.92 328.22 323.40 329.00 329.20 329.32 329.40 329.53 329.38 329.26 329.74 329.80 328.80 328.63 328.33 326.81 326.35 326.30

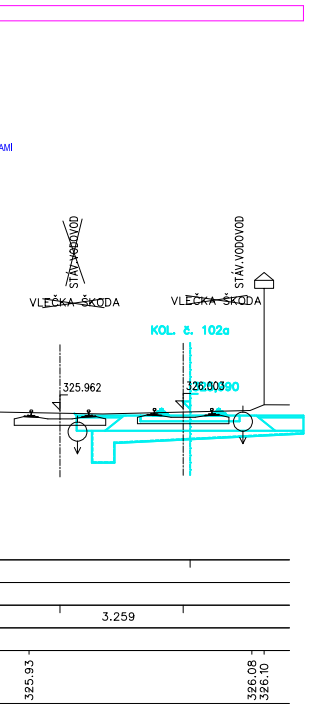
AMI
STÁV.VODOVOD
STÁV.VODOVOD
VLEČKA ŠKODA
VLEČKA ŠKODA
KOL. č. 102a
325.962
326.003
3.259
325.93
326.08
326.10

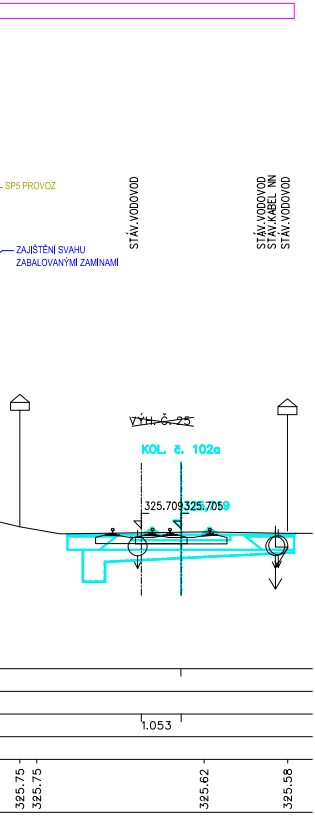
SP5 PROVOZ
ZAJIŠTĚNÍ SVAHU
ZABALOVANÝMI ZAMINAMI
STÁV.VODOVOD
STÁV.VODOVOD
STÁV.KABEL NN
STÁV.VODOVOD
VÝH. Č. 25
KOL. č. 102a
325.709
325.705
1.053
325.75
325.75
325.62
325.58

Spolufinancováno Evropskou unií
Nástroj pro propojení Evropy

Projekt „Uzel Plzeň, 3. stavba - přesmyk domažlické trati“ je spolufinancovaný EU z programu Nástroj pro propojení Evropy (CEF).

Za tuto publikaci odpovídá pouze její autor. Evropská unie nenese odpovědnost za jakékoli využití informací v ní obsažených.

SO 36-33-01
SO 36-33-11
SO 36-33-02
SO 36-33-12
E.1.1

VÝŠKOVÝ SYSTÉM Bpv SOUŘADNICOVÝ SYSTÉM S-JTSK

Číslo změny:	*Obsah změny:*	*Datum změny:*
01	-	-
02	-	-
03	-	-

Objednatel:

SŽDC
Správa železniční dopravní cesty, státní organizace
Dlážděná 1003/7
110 00 Praha 1

Generální projektant:

SUDOP PRAHA
SUDOP PRAHA a.s.
Olšanská 1a, 130 80 Praha 3
tel.: +420 267 094 111
fax: +420 224 230 316
e-mail: praha@sudop.cz

Hlavní inženýr projektu: ING. PAVEL KUBÁT

Garant profese: ING. PAVEL UTINEK Utinek

Středisko: 250 HRADEC KRÁLOVÉ

Vedoucí střediska: ING. PAVEL HORÁČEK

Odpovědný projektant SO, IO, PS: ING. PAVEL UTINEK Utinek

Vypracoval: ING. PAVEL UTINEK Utinek

Kontroloval: ING. VLADIMÍR FIŠAR Fišar

Název akce:
UZEL PLZEŇ, 3.STAVBA
- PŘESMYK DOMAŽLICKÉ TRATI

Číslo smlouvy: 14-209.250

Projektový stupeň: PROJEKT

Část:
STAVEBNÍ POSTUPY
ŽELEZNIČNÍ SVRŠEK, ŽELEZNIČNÍ SPODEK

Datum: 30.5.2015

Číslo části: E.1.1

Název přílohy:
STAVEBNÍ POSTUP Č. 5
PŘÍČNÉ ŘEZY km 105,950 - km 106,175

Měřítko: 1:100

Počet formátů: 30 x A4

Číslo přílohy: **503.1**

DOKUMENT LZE UŽÍVAT POUZE VE SMYSLU PŘÍSLUŠNÉ SMLOUVY O DÍLO. ŽÁDNÁ JEHO ČÁST NEMŮŽE BÝT DLE ZÁKONA č.121/2000 Sb. KOPÍROVÁNA NEBO JINÝM ZPŮSOBEM ROZŠIŘOVÁNA BEZ SOUHLASU SUDOP PRAHA a.s.