km 106,200
PF 42

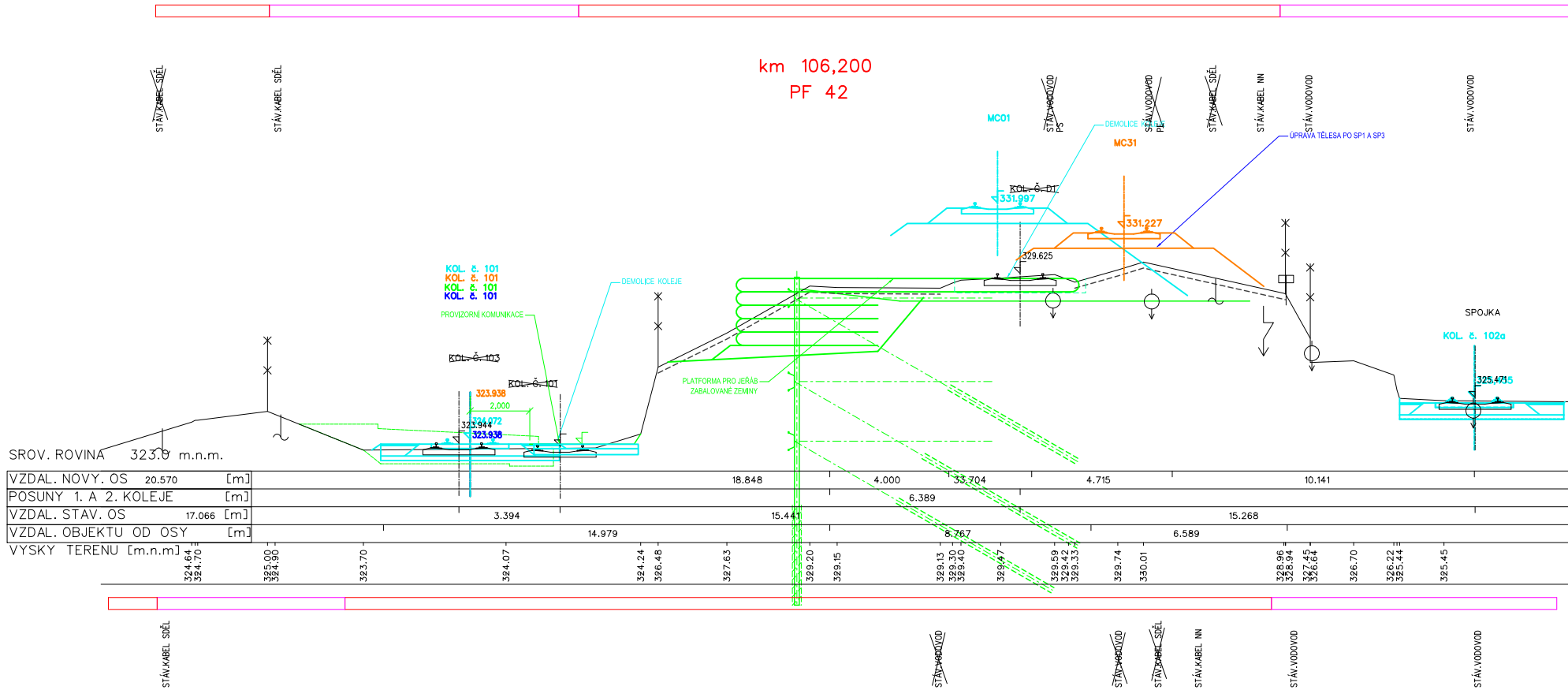
STÁV.KABEL SDĚL
STÁV.KABEL SDĚL
STÁV.VODOVOD PS
STÁV.VODOVOD PE
STÁV.KABEL SDĚL
STÁV.KABEL NN
STÁV.VODOVOD
STÁV.VODOVOD
MC01
MC31
DEMOLICE KOLEJE
ÚPRAVA TĚLESA PO SP1 A SP3
KOL. č. D1
331.997
331.227
329.625
KOL. č. 101
KOL. č. 101
KOL. č. 101
KOL. č. 101
PROVIZORNÍ KOMUNIKACE
DEMOLICE KOLEJE
KOL. č. 103
KOL. č. 101
323.938
2,000
323.944
324.072
323.938
PLATFORMA PRO JEŘÁB ZABALOVANÉ ZEMINY
SPOJKA
KOL. č. 102a
325.471
SROV. ROVINA 323.0 m.n.m.
VZDAL. NOVY OS [m] 20.570 18.848 4.000 33.704 4.715 10.141
POSUNY 1. A 2. KOLEJE [m] 6.389
VZDAL. STAV. OS 17.066 [m] 3.394 15.441 15.268
VZDAL. OBJEKTU OD OSY [m] 14.979 8.767 6.589
VYSKY TERENU [m.n.m] 324.64 324.70 325.00 324.90 323.70 324.07 324.24 326.48 327.63 329.20 329.15 329.13 329.30 329.40 329.47 329.59 329.42 329.33 329.74 330.01 328.96 328.94 327.45 326.64 326.70 326.22 325.44 325.45
STÁV.KABEL SDĚL
STÁV.VODOVOD
STÁV.VODOVOD
STÁV.KABEL SDĚL
STÁV.KABEL NN
STÁV.VODOVOD
STÁV.VODOVOD

km 106,225
PF 43

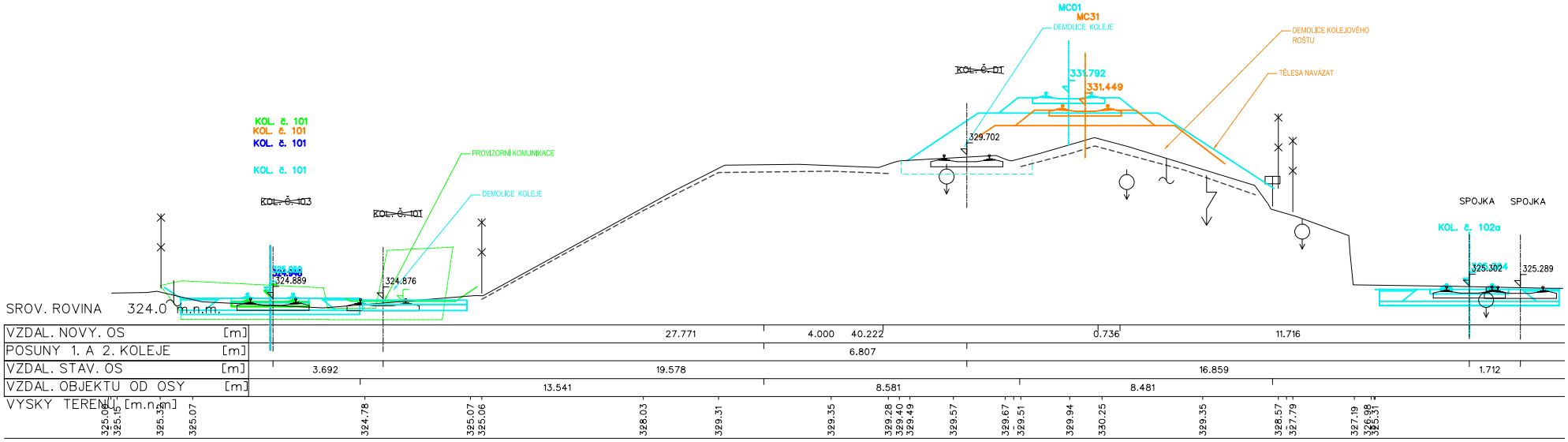
MC01
MC31
DEMOLICE KOLEJE
DEMOLICE KOLEJOVÉHO ROŠTU
TĚLESA NAVÁZAT
KOL. č. D1
331.792
331.449
329.702
KOL. č. 101
KOL. č. 101
KOL. č. 101
KOL. č. 101
PROVIZORNÍ KOMUNIKACE
DEMOLICE KOLEJE
KOL. č. 103
KOL. č. 101
324.889
324.876
SPOJKA
SPOJKA
KOL. č. 102a
325.302
325.289
SROV. ROVINA 324.0 m.n.m.
VZDAL. NOVY OS [m] 27.771 4.000 40.222 0.736 11.716
POSUNY 1. A 2. KOLEJE [m] 6.807
VZDAL. STAV. OS [m] 3.692 19.578 16.859 1.712
VZDAL. OBJEKTU OD OSY [m] 13.541 8.581 8.481
VYSKY TERENU [m.n.m] 325.05 325.15 325.35 325.07 324.78 325.07 325.06 328.03 329.31 329.35 329.28 329.40 329.49 329.57 329.67 329.51 329.94 330.25 329.35 328.57 327.79 327.19 326.98 325.31

km 106,250
PF 44

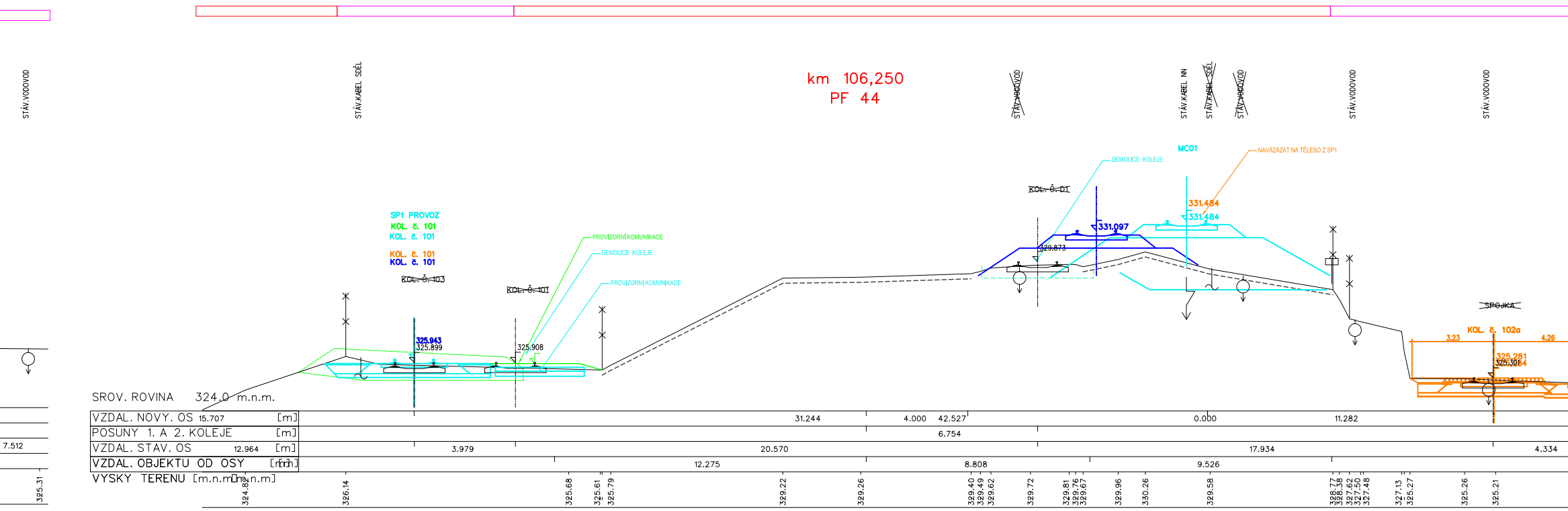
STÁV.VODOVOD
STÁV.KABEL SDĚL
STÁV.VODOVOD
STÁV.KABEL NN
STÁV.KABEL SDĚL
STÁV.VODOVOD
STÁV.VODOVOD
STÁV.VODOVOD
MC01
DEMOLICE KOLEJE
NAVÁZAT NA TĚLESO Z SP1
~~KOL. Č. D1~~
331.484
331.484
331.097
329.873
SP1 PROVOZ
KOL. č. 101
KOL. č. 101
KOL. č. 101
KOL. č. 101
~~KOL. Č. 103~~
~~KOL. Č. 101~~
PROVIZORNÍ KOMUNIKACE
DEMOLICE KOLEJE
PROVIZORNÍ KOMUNIKACE
325.943
325.899
325.908
~~SPOJKA~~
KOL. č. 102a
3.23
4.26
325.281
325.301
SROV. ROVINA 324.0 m.n.m.
VZDAL. NOVY. OS [m] 15.707 31.244 4.000 42.527 0.000 11.282
POSUNY 1. A 2. KOLEJE [m] 6.754
7.512
VZDAL. STAV. OS [m] 12.964 3.979 20.570 17.934 4.334
VZDAL. OBJEKTU OD OSY [m] 12.275 8.808 9.526
VYSKY TERENU [m.n.m] 325.31 324.82 326.14 325.68 325.61 325.79 329.22 329.26 329.40 329.49 329.62 329.72 329.81 329.76 329.67 329.96 330.26 329.58 328.77 328.38 327.62 327.50 327.48 327.13 325.27 325.26 325.21

km 106,275
PF 45

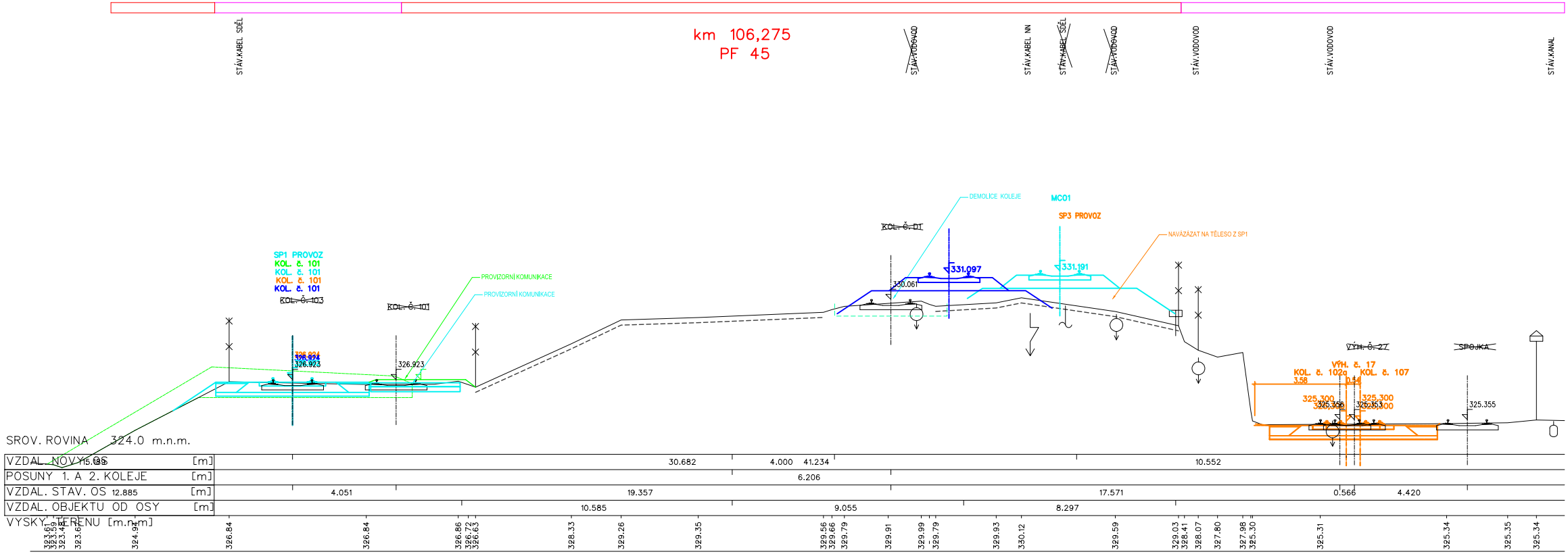
STÁV.KABEL SDĚL
STÁV.VODOVOD
STÁV.KABEL NN
STÁV.KABEL SDĚL
STÁV.VODOVOD
STÁV.VODOVOD
STÁV.VODOVOD
STÁV.KANAL
DEMOLICE KOLEJE
MC01
SP3 PROVOZ
NAVÁZAT NA TĚLESO Z SP1
~~KOL. Č. D1~~
331.097
331.191
330.061
SP1 PROVOZ
KOL. č. 101
KOL. č. 101
KOL. č. 101
KOL. č. 101
~~KOL. Č. 103~~
~~KOL. Č. 101~~
PROVIZORNÍ KOMUNIKACE
PROVIZORNÍ KOMUNIKACE
326.924
326.923
326.923
~~VÝH. Č. 27~~
~~SPOJKA~~
VÝH. č. 17
KOL. č. 102a
KOL. č. 107
3.58
0.56
325.300
325.356
325.300
325.353
325.355
SROV. ROVINA 324.0 m.n.m.
VZDAL. NOVY. OS [m] 15.699 30.682 4.000 41.234 10.552
POSUNY 1. A 2. KOLEJE [m] 6.206
VZDAL. STAV. OS [m] 12.885 4.051 19.357 17.571 0.566 4.420
VZDAL. OBJEKTU OD OSY [m] 10.585 9.055 8.297
VYSKY TERENU [m.n.m] 323.61 323.59 323.48 323.6 324.94 326.84 326.84 326.86 326.72 326.63 328.33 329.26 329.35 329.56 329.66 329.79 329.91 329.99 329.79 329.93 330.12 329.59 329.03 328.41 328.07 327.80 327.98 325.30 325.31 325.34 325.35 325.34

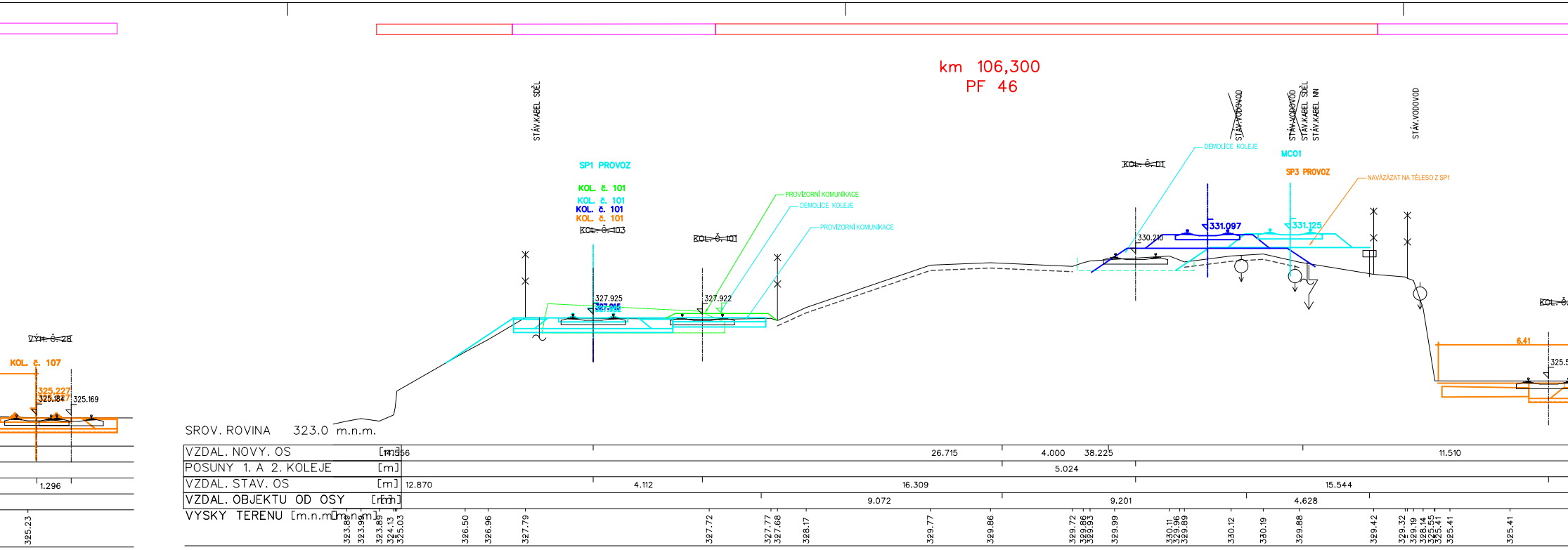
km 106,300
PF 46
STÁV.KABEL SDĚL
STÁV.VODOVOD
STÁV.VODOVOD
STÁV.KABEL SDĚL
STÁV.KABEL NN
STÁV.VODOVOD
SP1 PROVOZ
KOL. č. 101
KOL. č. 101
KOL. č. 101
KOL. č. 101
~~KOL. č. 103~~
~~KOL. č. 101~~
PROVIZORNÍ KOMUNIKACE
DEMOLICE KOLEJE
PROVIZORNÍ KOMUNIKACE
DEMOLICE KOLEJE
~~KOL. č. 1~~
MC01
SP3 PROVOZ
NAVÁZAT NA TĚLESO Z SP1
331.097
331.125
330.210
327.925
327.922
~~VÝH. č. 28~~
KOL. č. 107
325.227
325.184
325.169
6.41
SROV. ROVINA 323.0 m.n.m.
VZDAL. NOVY. OS [m] 14.556 26.715 4.000 38.225 11.510
POSUNY 1. A 2. KOLEJE [m] 5.024
VZDAL. STAV. OS [m] 1.296 12.870 4.112 16.309 15.544
VZDAL. OBJEKTU OD OSY [m] 9.072 9.201 4.628
VYSKY TERENU [m.n.m] 325.23 323.88 323.99 323.89 324.13 325.03 326.50 326.96 327.79 327.72 327.77 327.68 328.17 329.77 329.86 329.72 329.86 329.93 329.99 330.11 329.96 329.89 330.12 330.19 329.88 329.42 329.32 329.19 328.14 325.55 325.41 325.41

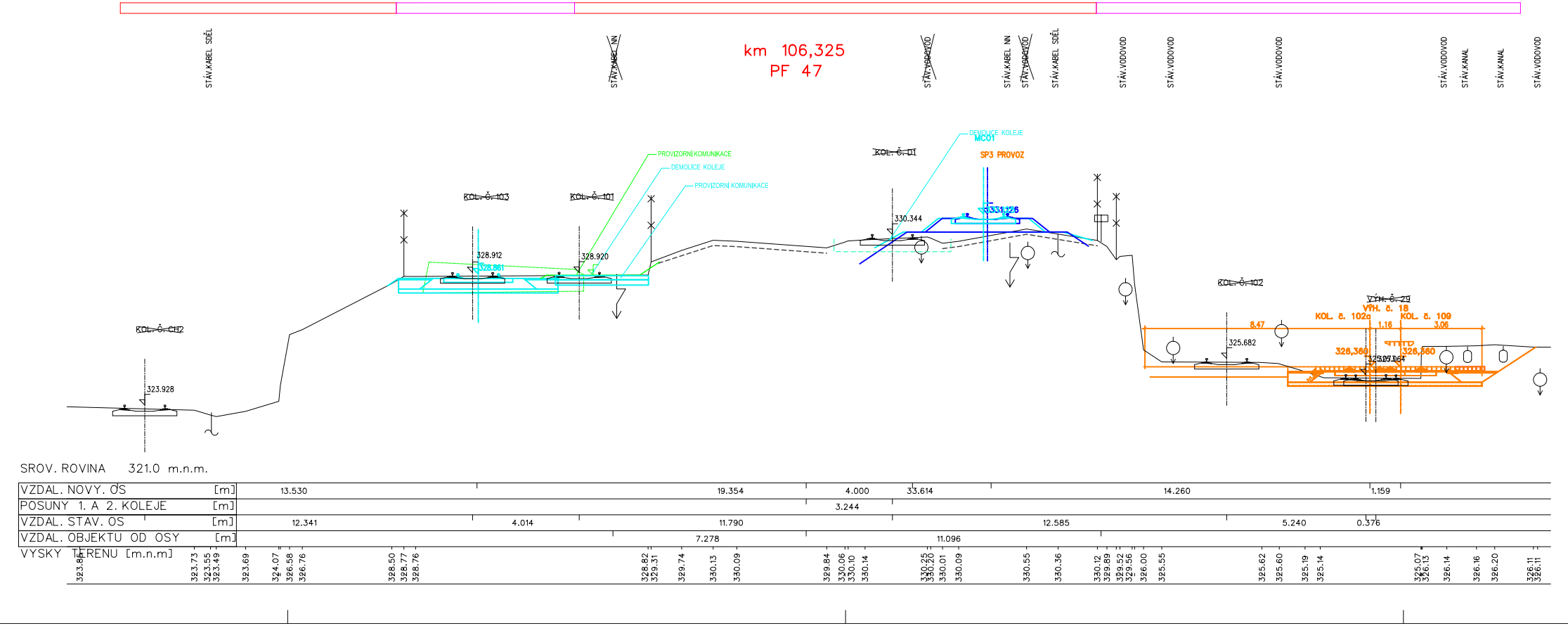
km 106,325
PF 47
STÁV.KABEL SDĚL
STÁV.KABEL NN
STÁV.VODOVOD
STÁV.KABEL NN
STÁV.VODOVOD
STÁV.KABEL SDĚL
STÁV.VODOVOD
STÁV.VODOVOD
STÁV.VODOVOD
STÁV.VODOVOD
STÁV.KANAL
STÁV.KANAL
STÁV.VODOVOD
PROVIZORNÍ KOMUNIKACE
DEMOLICE KOLEJE
PROVIZORNÍ KOMUNIKACE
DEMOLICE KOLEJE
MC01
SP3 PROVOZ
~~KOL. č. 1~~
~~KOL. č. 103~~
~~KOL. č. 101~~
~~KOL. č. CH2~~
~~KOL. č. 102~~
~~VÝH. č. 29~~
VÝH. č. 18
KOL. č. 102a
KOL. č. 109
331.126
330.344
328.912
328.920
328.861
323.928
325.682
326.360
326.360
325.064
8.47
1.16
3.06
SROV. ROVINA 321.0 m.n.m.
VZDAL. NOVY. OS [m] 13.530 19.354 4.000 33.614 14.260 1.159
POSUNY 1. A 2. KOLEJE [m] 3.244
VZDAL. STAV. OS [m] 12.341 4.014 11.790 12.585 5.240 0.376
VZDAL. OBJEKTU OD OSY [m] 7.278 11.096
VYSKY TERENU [m.n.m] 323.85 323.73 323.55 323.49 323.69 324.07 326.58 326.76 328.50 328.77 328.76 328.82 329.31 329.74 330.13 330.09 329.84 330.06 330.10 330.14 330.25 330.20 330.01 330.09 330.55 330.36 330.12 329.89 329.52 329.56 326.00 325.55 325.62 325.60 325.19 325.14 325.07 326.13 326.14 326.16 326.20 326.11 326.11

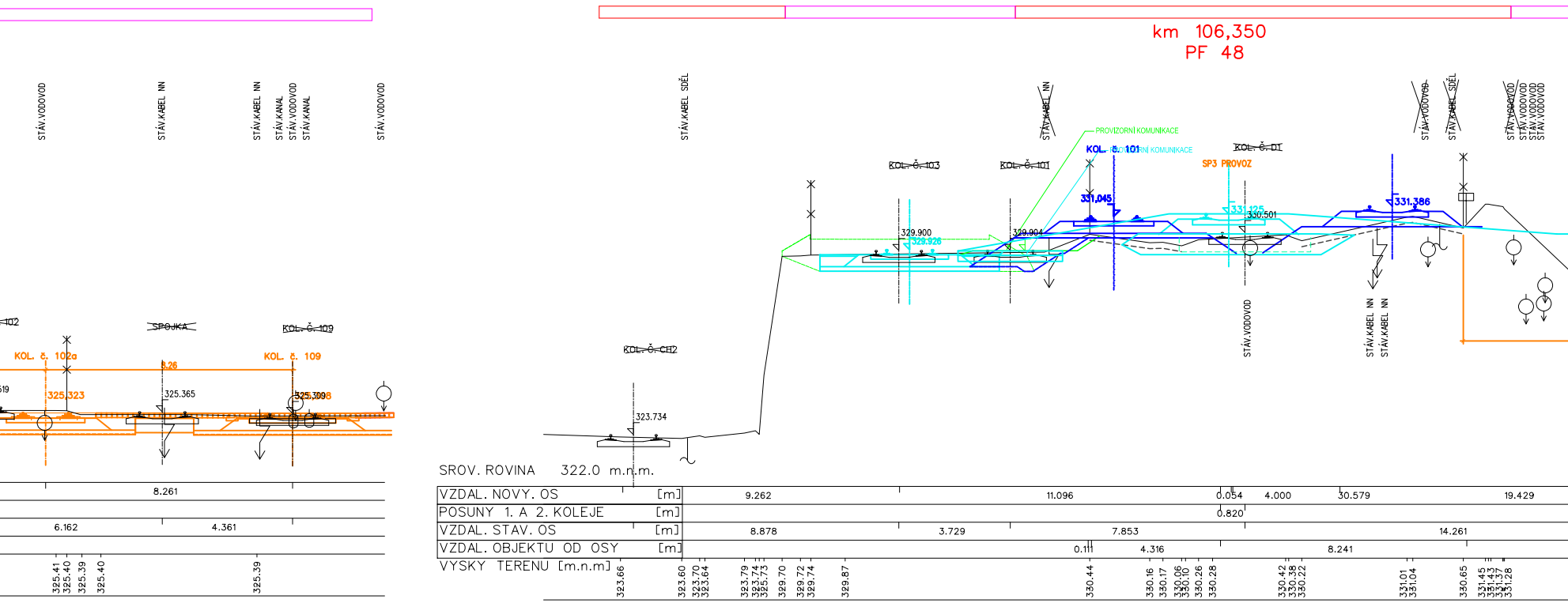
km 106,350
PF 48
STÁV.VODOVOD
STÁV.KABEL NN
STÁV.KABEL NN
STÁV.KANAL
STÁV.VODOVOD
STÁV.KANAL
STÁV.VODOVOD
STÁV.KABEL SDĚL
STÁV.KABEL NN
STÁV.VODOVOD
STÁV.KABEL SDĚL
STÁV.VODOVOD
STÁV.VODOVOD
STÁV.VODOVOD
STÁV.VODOVOD
STÁV.VODOVOD
STÁV.KABEL NN
STÁV.KABEL NN
PROVIZORNÍ KOMUNIKACE
KOL. č. 101
PROVIZORNÍ KOMUNIKACE
~~KOL. č. D1~~
SP3 PROVOZ
~~KOL. č. 103~~
~~KOL. č. 101~~
331,045
331,125
330.501
331,386
329.900
329.926
329.904
102
~~SPOJKA~~
~~KOL. č. 109~~
KOL. č. 102a
KOL. č. 109
8.26
325,323
325.365
325.309
325.398
19
~~KOL. č. CH2~~
323.734
SROV. ROVINA 322.0 m.n.m.
VZDAL. NOVY. OS [m] 9.262 11.096 0.054 4.000 30.579 19.429
POSUNY 1. A 2. KOLEJE [m] 0.820
VZDAL. STAV. OS [m] 8.878 3.729 7.853 14.261
VZDAL. OBJEKTU OD OSY [m] 0.111 4.316 8.241
VYSKY TERENU [m.n.m] 323.66 323.60 323.70 323.64 323.79 323.74 325.73 329.70 329.72 329.74 329.87 330.44 330.16 330.17 330.06 330.10 330.26 330.28 330.42 330.38 330.22 331.01 331.04 330.65 331.45 331.43 331.37 331.28
8.261
6.162 4.361
325.41 325.40 325.39 325.40 325.39

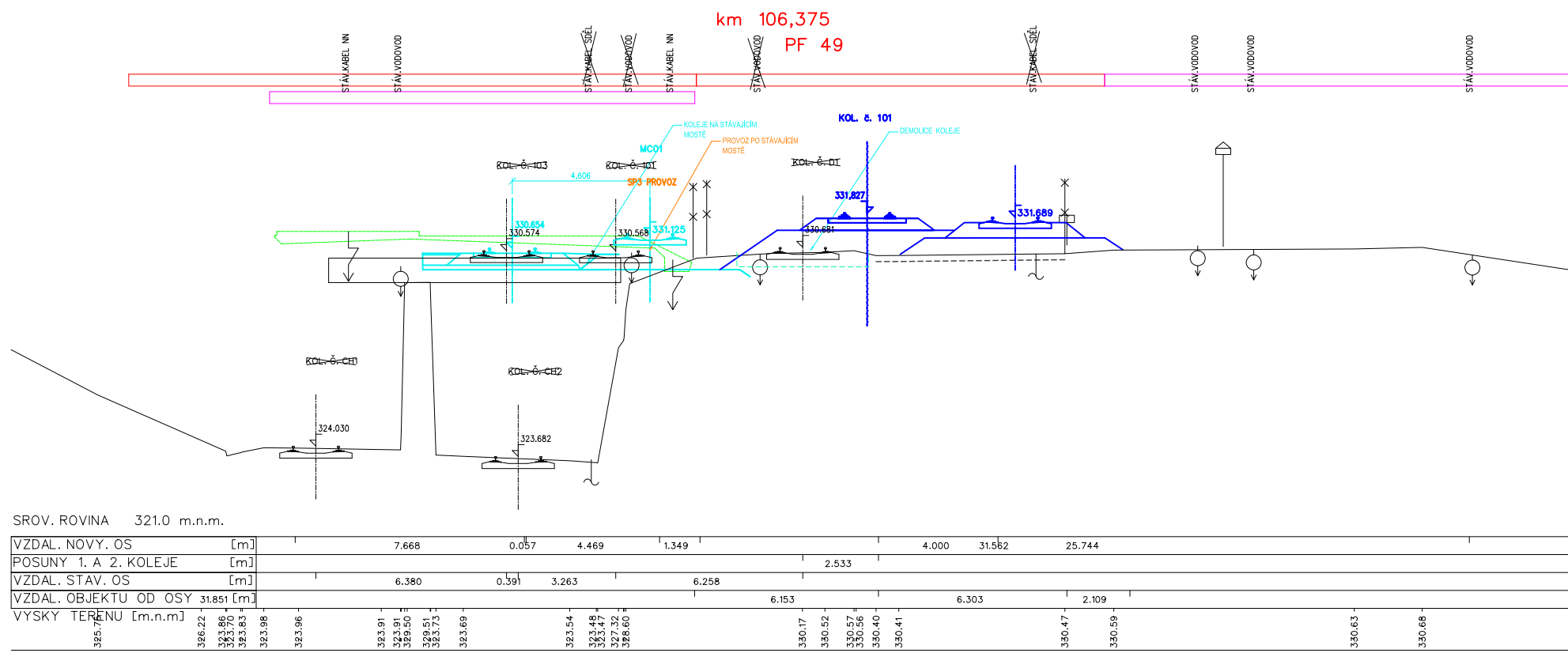
km 106,375
PF 49
STÁV.KABEL NN
STÁV.VODOVOD
STÁV.KABEL SDĚL
STÁV.VODOVOD
STÁV.KABEL NN
STÁV.VODOVOD
STÁV.KABEL SDĚL
STÁV.VODOVOD
STÁV.VODOVOD
STÁV.VODOVOD
KOLEJE NA STÁVAJÍCÍM MOSTĚ
PROVOZ PO STÁVAJÍCÍM MOSTĚ
DEMOLICE KOLEJE
KOL. č. 101
MC01
~~KOL. č. 103~~
~~KOL. č. 101~~
~~KOL. č. D1~~
SP3 PROVOZ
4.606
330.654
330.574
330.568
331.125
331,827
330.681
331,689
~~KOL. č. CH1~~
~~KOL. č. CH2~~
324.030
323.682
SROV. ROVINA 321.0 m.n.m.
VZDAL. NOVY. OS [m] 7.668 0.057 4.469 1.349 4.000 31.562 25.744
POSUNY 1. A 2. KOLEJE [m] 2.533
VZDAL. STAV. OS [m] 6.380 0.391 3.263 6.258
VZDAL. OBJEKTU OD OSY 31.851 [m] 6.153 6.303 2.109
VYSKY TERENU [m.n.m] 325.78 326.22 323.86 323.70 323.83 323.98 323.96 323.91 323.91 329.50 329.51 323.73 323.69 323.54 323.48 323.47 327.32 328.60 330.17 330.52 330.57 330.56 330.40 330.41 330.47 330.59 330.63 330.68

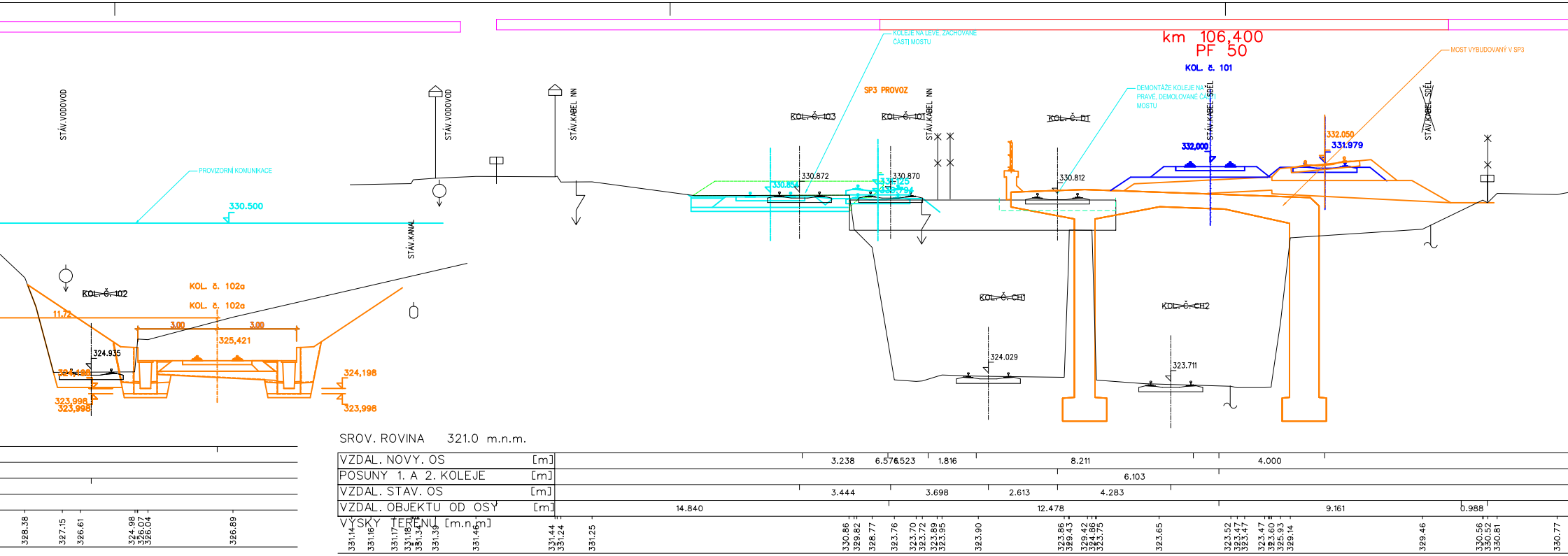
km 106,400
PF 50
KOL. č. 101
KOLEJE NA LEVÉ, ZACHOVANÉ ČÁSTI MOSTU
MOST VYBUDOVANÝ V SP3
DEMONTÁŽE KOLEJE NA PRAVÉ, DEMOLOVANÉ ČÁSTI MOSTU
SP3 PROVOZ
~~KOL. Č. 103~~
~~KOL. Č. 101~~
~~KOL. Č. D1~~
~~KOL. Č. 102~~
~~KOL. Č. CH1~~
~~KOL. Č. CH2~~
KOL. č. 102a
KOL. č. 102a
STÁV.VODOVOD
STÁV.VODOVOD
STÁV.KABEL NN
STÁV.KABEL NN
STÁV.KABEL SDĚL
~~STÁV.KABEL SDĚL~~
STÁV.KANÁL
PROVIZORNÍ KOMUNIKACE
330.500
330.872
330.854
330.870
331.125
330.794
330.812
332,000
332.050
331.979
325,421
324.935
324.198
324,198
323,998
323,998
323,998
11.72
3.00
3.00
324.029
323.711
SROV. ROVINA 321.0 m.n.m.
VZDÁL. NOVÝ. OS [m] 3.238 6.576 6.523 1.816 8.211 4.000
POSUNY 1. A 2. KOLEJE [m] 6.103
VZDÁL. STÁV. OS [m] 3.444 3.698 2.613 4.283
VZDÁL. OBJEKTU OD OSY [m] 14.840 12.478 9.161 0.988
VÝŠKY TERÉNU [m.n.m.] 328.38 327.15 326.61 324.98 326.07 326.04 326.89 331.14 331.16 331.17 331.18 331.34 331.39 331.46 331.44 331.24 331.25 330.86 329.82 328.77 323.76 323.70 323.72 323.89 323.95 323.90 323.86 329.43 329.42 324.86 323.75 323.65 323.52 323.47 323.47 323.47 323.60 325.93 329.14 329.46 330.56 330.52 330.81 330.77

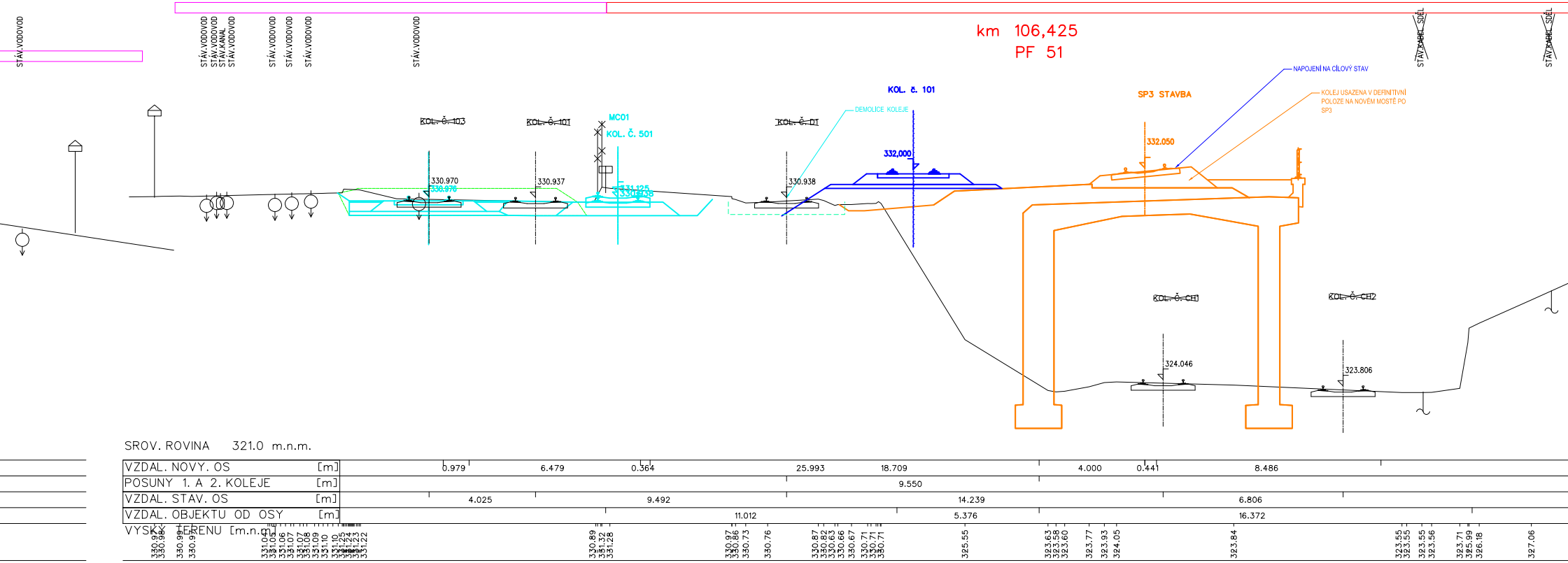
km 106,425
PF 51
KOL. č. 101
SP3 STAVBA
NAPOJENÍ NA CÍLOVÝ STAV
KOLEJ USAZENA V DEFINITIVNÍ POLOZE NA NOVÉM MOSTĚ PO SP3
DEMOLICE KOLEJE
MC01
KOL. Č. 501
~~KOL. Č. 103~~
~~KOL. Č. 101~~
~~KOL. Č. D1~~
~~KOL. Č. CH1~~
~~KOL. Č. CH2~~
STÁV.VODOVOD
STÁV.VODOVOD
STÁV.VODOVOD
STÁV.KANÁL
STÁV.VODOVOD
STÁV.VODOVOD
STÁV.VODOVOD
STÁV.VODOVOD
STÁV.VODOVOD
~~STÁV.KABEL SDĚL~~
~~STÁV.KABEL SDĚL~~
330.970
330.976
330.937
331.125
330.935
330.938
332,000
332.050
324.046
323.806
SROV. ROVINA 321.0 m.n.m.
VZDÁL. NOVÝ. OS [m] 0.979 6.479 0.364 25.993 18.709 4.000 0.441 8.486
POSUNY 1. A 2. KOLEJE [m] 9.550
VZDÁL. STÁV. OS [m] 4.025 9.492 14.239 6.806
VZDÁL. OBJEKTU OD OSY [m] 11.012 5.376 16.372
VÝŠKY TERÉNU [m.n.m.] 330.97 330.98 330.99 330.97 331.04 331.05 331.06 331.07 331.08 331.09 331.10 331.25 331.24 331.22 330.89 331.32 331.28 330.97 330.86 330.73 330.76 330.87 330.82 330.63 330.66 330.67 330.71 330.73 330.71 325.55 323.63 323.58 323.60 323.77 323.93 324.05 323.84 323.55 323.55 323.55 323.56 323.71 325.99 326.18 327.06


331.01
331.01
9.906
330.72

LEGENDA:

STAVEBNÍ POSTUP 1	—
STAVEBNÍ POSTUP 2	—
STAVEBNÍ POSTUP 3	—
STAVEBNÍ POSTUP 4	—
STAVEBNÍ POSTUP 5	—
STAVEBNÍ POSTUP 6	—
STAVEBNÍ POSTUP 7	—

Spolufinancováno Evropskou unií
Nástroj pro propojení Evropy

Projekt „Uzel Plzeň, 3. stavba - přesmyk domažlické trati" je spolufinancovaný EU z programu Nástroj pro propojení Evropy (CEF).

Za tuto publikaci odpovídá pouze její autor. Evropská unie nenese odpovědnost za jakékoli využití informací v ní obsažených.

SO 36-33-01
SO 36-33-11
SO 36-33-02
SO 36-33-12
E.1.1

VÝŠKOVÝ SYSTÉM Bpv SOUŘADNICOVÝ SYSTÉM S-JTSK

Číslo změny:	*Obsah změny:*	*Datum změny:*
01	-	-
02	-	-
03	-	-

Objednatel:

Správa železniční dopravní cesty, státní organizace
Dlážděná 1003/7
110 00 Praha 1

Generální projektant:

SUDOP PRAHA a.s.
Olšanská 1a, 130 80 Praha 3
tel.: +420 267 094 111
fax: +420 224 230 316
e-mail: praha@sudop.cz

Hlavní inženýr projektu:	ING. PAVEL KUBÁT
Garant profese:	ING. PAVEL UTINEK Utinek

Středisko:
250 HRADEC KRÁLOVÉ

Vedoucí střediska:	*Odpovědný projektant SO, IO, PS:*	*Vypracoval:*	*Kontroloval:*
ING. PAVEL HORÁČEK	ING. PAVEL UTINEK Utinek	ING. PAVEL UTINEK Utinek	ING. VLADIMÍR FIŠAR Fišar

Název akce: **UZEL PLZEŇ, 3.STAVBA** **- PŘESMYK DOMAŽLICKÉ TRATI**	*Číslo smlouvy:* 14-209.250 *Projektový stupeň:* PROJEKT
Část: STAVEBNÍ POSTUPY ŽELEZNIČNÍ SVRŠEK, ŽELEZNIČNÍ SPODEK	*Datum:* 30.5.2015 *Číslo části:* E.1.1
Název přílohy: **STAVEBNÍ POSTUP Č. 4** **PŘÍČNÉ ŘEZY km 106,200 - km 106,425**	*Měřítko:* 1:100 *Počet formátů:* 30 x A4 *Číslo přílohy:* **403.2**

DOKUMENT LZE UŽÍVAT POUZE VE SMYSLU PŘÍSLUŠNÉ SMLOUVY O DÍLO. ŽÁDNÁ JEHO ČÁST NEMŮŽE BÝT DLE ZÁKONA č.121/2000 Sb. KOPÍROVÁNA NEBO JINÝM ZPŮSOBEM ROZŠIŘOVÁNA BEZ SOUHLASU SUDOP PRAHA a.s.