km 106,450
PF 52

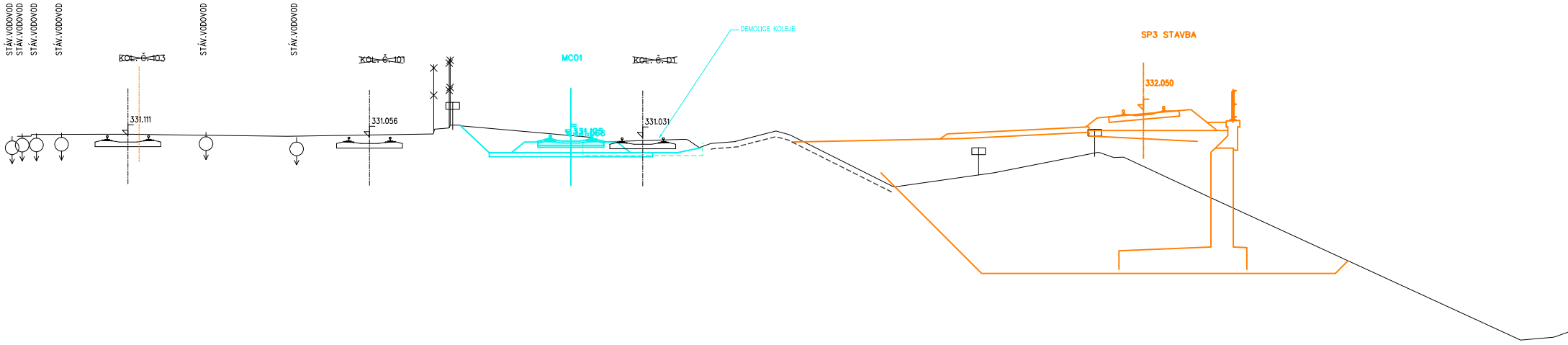
STÁV.VODOVOD
STÁV.VODOVOD
STÁV.VODOVOD
STÁV.VODOVOD
~~KOL. Č. 103~~
331.111
STÁV.VODOVOD
STÁV.VODOVOD
~~KOL. Č. 101~~
331.056
MC01
331.195
331.056
~~KOL. Č. D1~~
331.031
DEMOLICE KOLEJE
SP3 STAVBA
332.050

SROV. ROVINA 321.0 m.n.m.

VZDAL. NOVY. OS [m]	6.649 48.365 4.000
POSUNY 1. A 2. KOLEJE [m]	14.398
VZDAL. STAV. OS [m]	8.877 10.043 36.564
VZDAL. OBJEKTU OD OSY [m]	15.666 3.663 2.054 2.209 17.709
VYSKY TERENU [m.n.m]	331.07 331.09 331.09 331.16 331.16 331.16 331.16 331.16 331.16 331.16 331.16 331.15 331.14 331.14 331.09 331.17 331.35 331.39 331.50 331.47 331.05 330.98 330.88 330.90 330.98 330.94 330.66 330.69 330.82 330.90 330.90 331.28 331.14 329.23 329.75 330.50 330.49 330.31 330.32 328.91 323.60 323.69 323.73

km 106,475
PF 53

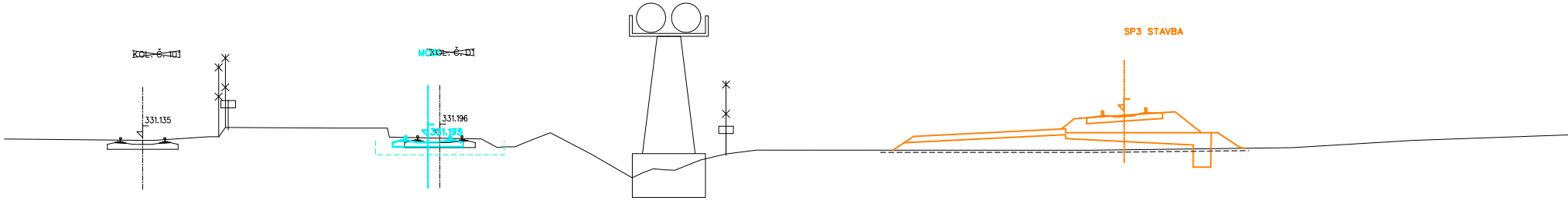
~~KOL. Č. 101~~
331.135
MC01
~~KOL. Č. D1~~
331.196
331.195
SP3 STAVBA

SROV. ROVINA 327.0 m.n.m.

VZDAL. NOVY. OS [m]	3.999
POSUNY 1. A 2. KOLEJE [m]	19.403
VZDAL. STAV. OS [m]	10.165
VZDAL. OBJEKTU OD OSY [m]	17.030 5.703 3.909 8.135 14.239
VYSKY TERENU [m.n.m]	331.14 331.04 331.16 331.48 331.46 331.46 331.46 331.46 331.46 331.46 331.15 331.15 331.13 331.12 331.12 331.11 331.10 331.09 331.03 331.02 330.82 330.82 331.04 331.30 331.30 330.59 329.76 329.92 330.07 330.03 330.02 330.37 330.57 330.71 330.70 330.79 331.00 331.04

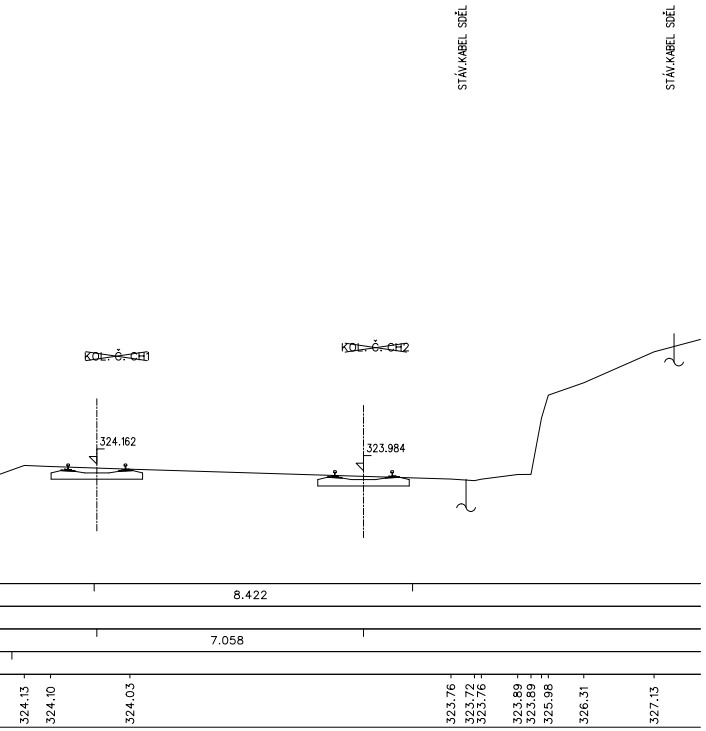
STÁV.KABEL SDĚL
STÁV.KABEL SDĚL
KOL. Č. CH1
KOL. Č. CH2
324.162
323.984
8.422
7.058
324.13
324.10
324.03
323.76
323.72
323.76
323.89
323.89
325.98
326.31
327.13

km 106,500
PF 54

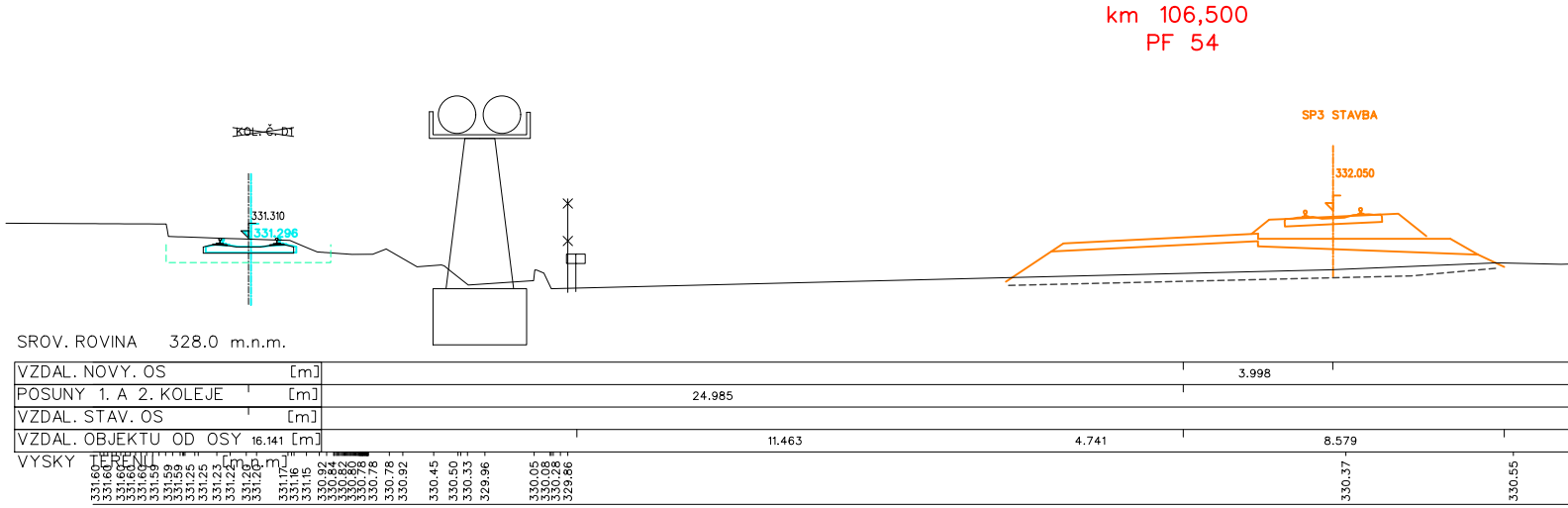
KOL. Č. D1
331.310
331.296
SP3 STAVBA
332.050
SROV. ROVINA 328.0 m.n.m.
VZDAL. NOVY. OS [m]
POSUNY 1. A 2. KOLEJE [m]
VZDAL. STAV. OS [m]
VZDAL. OBJEKTU OD OSY 16.141 [m]
VYSKY TERENU [m.n.m]
3.998
24.985
11.463
4.741
8.579
331.60
331.60
331.60
331.60
331.60
331.59
331.59
331.59
331.25
331.25
331.23
331.22
331.20
331.20
331.17
331.16
331.15
330.92
330.84
330.82
330.80
330.78
330.78
330.78
330.92
330.45
330.50
330.33
329.96
330.05
330.08
330.28
329.86
330.37
330.55

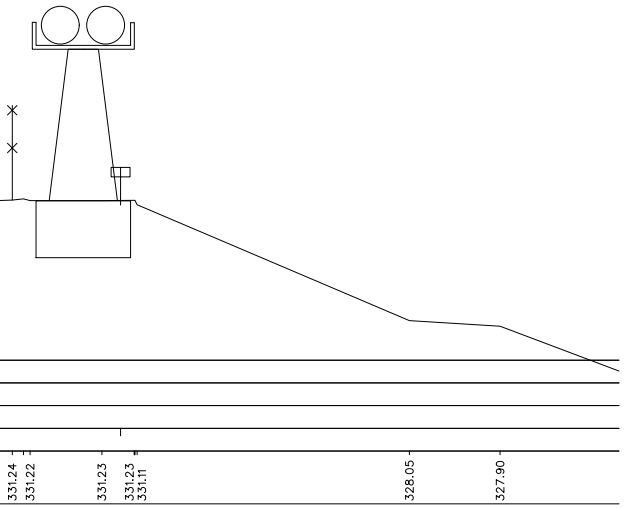
331.24
331.22
331.23
331.23
331.11
328.05
327.90

km 106,525
PF 55

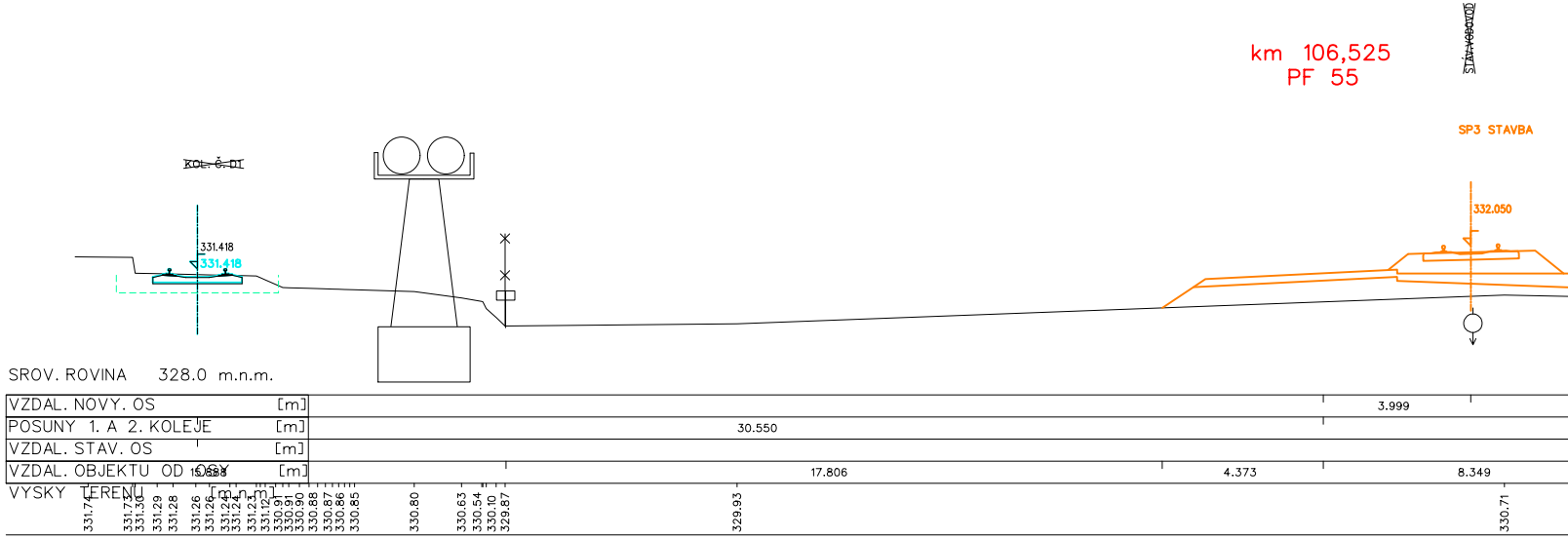
STÁV.VODOVOD
KOL. Č. D1
331.418
331.418
SP3 STAVBA
332.050
SROV. ROVINA 328.0 m.n.m.
VZDAL. NOVY. OS [m]
POSUNY 1. A 2. KOLEJE [m]
VZDAL. STAV. OS [m]
VZDAL. OBJEKTU OD OSY 15.888 [m]
VYSKY TERENU [m.n.m]
3.999
30.550
17.806
4.373
8.349
331.74
331.73
331.30
331.29
331.28
331.26
331.26
331.24
331.24
331.23
331.12
330.91
330.91
330.90
330.88
330.87
330.86
330.85
330.80
330.63
330.54
330.10
329.87
329.93
330.71

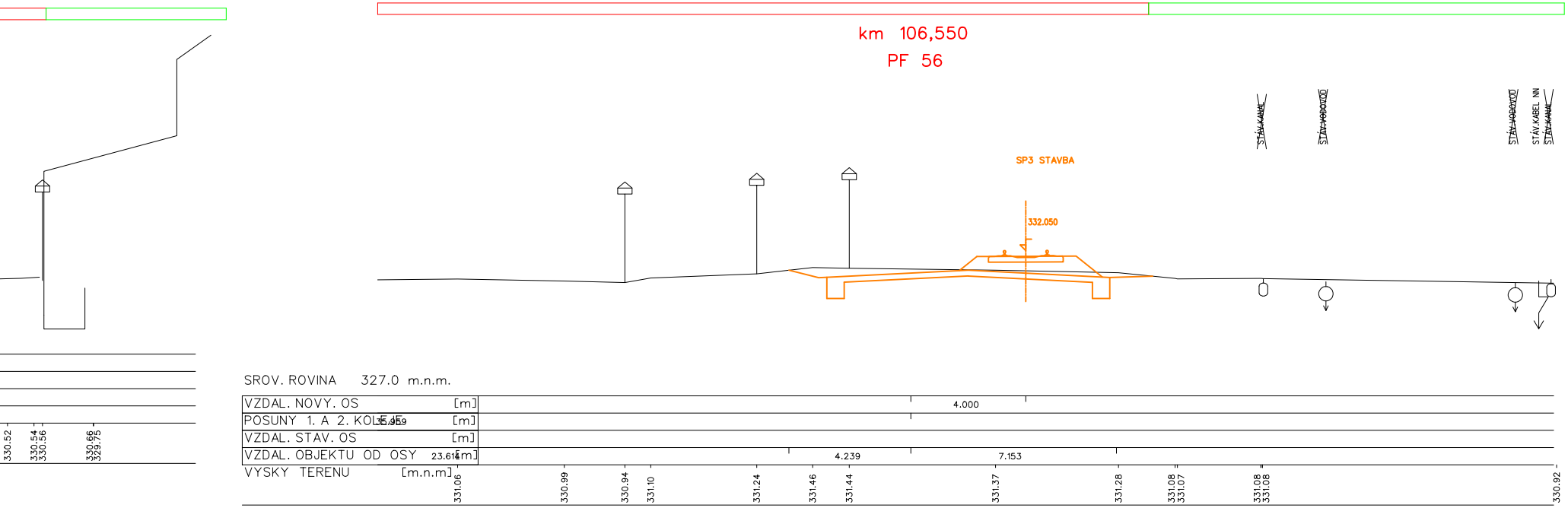
km 106,550
PF 56
SP3 STAVBA
332.050
~~STÁV.KANAL~~
~~STÁV.VODOVOD~~
~~STÁV.VODOVOD~~
STÁV.KABEL NN
~~STÁV.KANAL~~
SROV. ROVINA 327.0 m.n.m.
VZDAL. NOVY. OS [m]
4.000
POSUNY 1. A 2. KOLEJE [m]
35.959
VZDAL. STAV. OS [m]
VZDAL. OBJEKTU OD OSY [m]
23.614
4.239
7.153
VYSKY TERENU [m.n.m]
330.52
330.54
330.56
330.66
329.75
331.06
330.99
330.94
331.10
331.24
331.46
331.44
331.37
331.28
331.08
331.07
331.08
331.08
330.92

LEGENDA:

—	stávající stav
— - - -	železniční svršek a spodek trati 180 (Domažlice)
— - - -	železniční svršek a spodek trati 170 (Cheb)
— - - -	železniční svršek a spodek vlečky
související objekty	
—	mosty, inženýrské objekty, komunikace
—	objekty pozemních staveb
—	trakce, kabelovod
—	kanalizace
—	zabezpečovací zařízení
—	sdělovací zařízení
—	vodovod
—	demolice

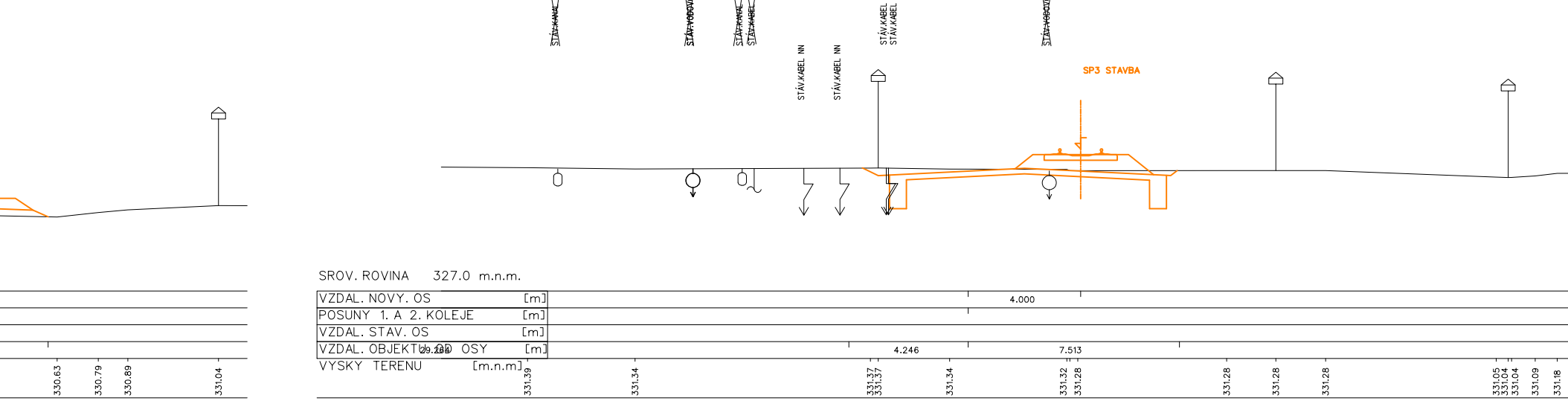
km 106,575
PF 57
~~STÁV.KANAL~~
~~STÁV.VODOVOD~~
~~STÁV.KANAL~~
~~STÁV.KABEL SDĚL~~
STÁV.KABEL NN
STÁV.KABEL NN
STÁV.KABEL NN
STÁV.KABEL NN
~~STÁV.VODOVOD~~
SP3 STAVBA
SROV. ROVINA 327.0 m.n.m.
VZDAL. NOVY. OS [m]
4.000
POSUNY 1. A 2. KOLEJE [m]
VZDAL. STAV. OS [m]
VZDAL. OBJEKTU OD OSY [m]
29.264
4.246
7.513
VYSKY TERENU [m.n.m]
330.63
330.79
330.89
331.04
331.39
331.34
331.37
331.37
331.34
331.32
331.28
331.28
331.28
331.28
331.05
331.04
331.04
331.09
331.18

km 106,600
PF 58

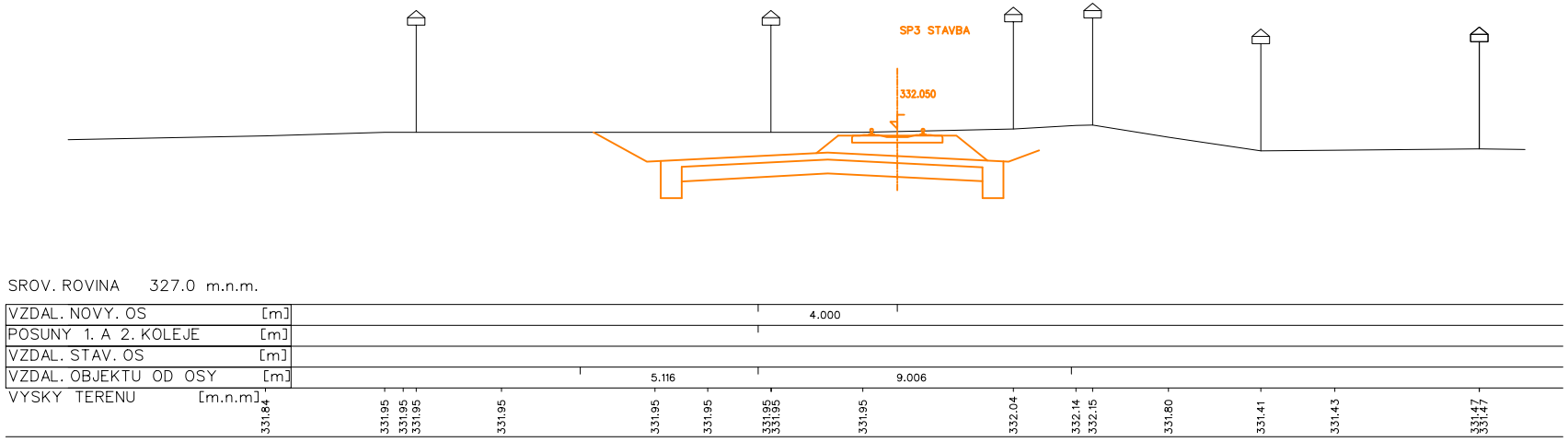
SP3 STAVBA
332.050
SROV. ROVINA 327.0 m.n.m.
VZDAL. NOVY. OS [m]
4.000
POSUNY 1. A 2. KOLEJE [m]
VZDAL. STAV. OS [m]
VZDAL. OBJEKTU OD OSY [m]
5.116
9.006
VYSKY TERENU [m.n.m]
331.84
331.95
331.95
331.95
331.95
331.95
331.95
331.95
331.95
331.95
332.04
332.14
332.15
331.80
331.41
331.43
331.47
331.47

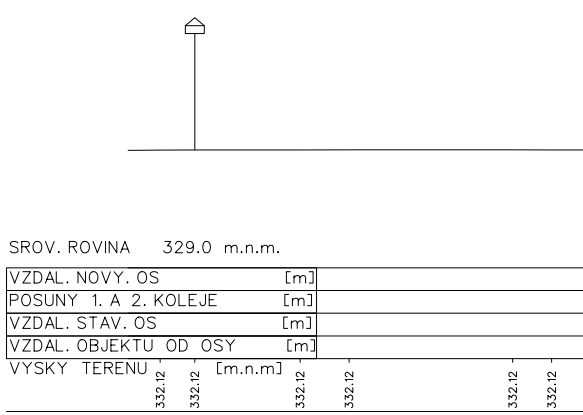
SROV. ROVINA 329.0 m.n.m.
VZDAL. NOVY. OS [m]
POSUNY 1. A 2. KOLEJE [m]
VZDAL. STAV. OS [m]
VZDAL. OBJEKTU OD OSY [m]
VYSKY TERENU [m.n.m]
332.12
332.12
332.12
332.12
332.12
332.12

km 106,625
PF 59

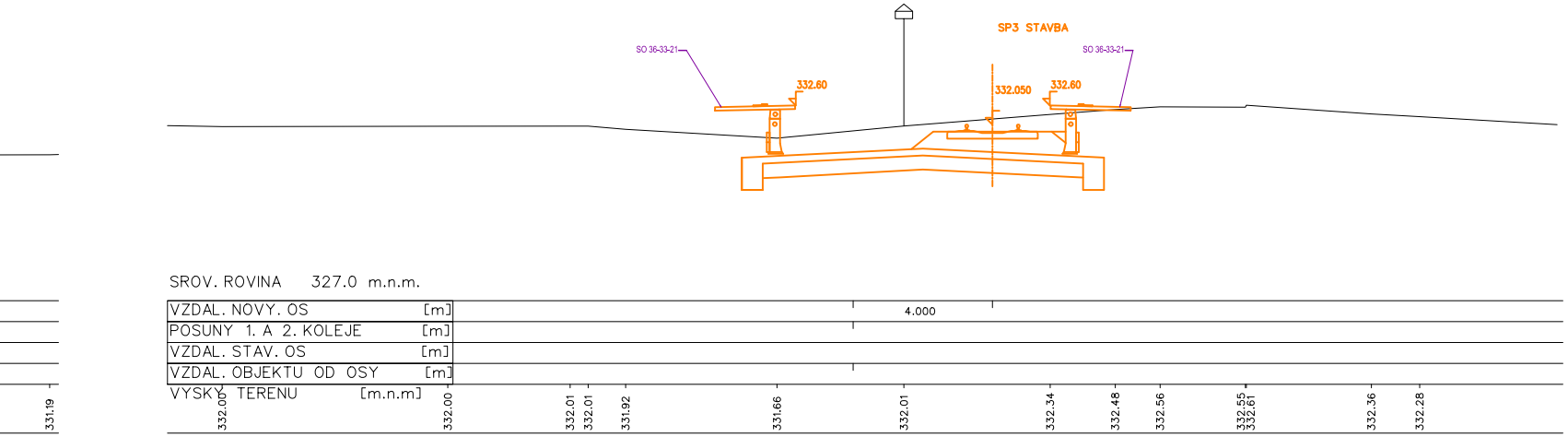
SP3 STAVBA
SO 36-33-21
SO 36-33-21
332.60
332.60
332.050
SROV. ROVINA 327.0 m.n.m.
VZDAL. NOVY. OS [m]
4.000
POSUNY 1. A 2. KOLEJE [m]
VZDAL. STAV. OS [m]
VZDAL. OBJEKTU OD OSY [m]
VYSKY TERENU [m.n.m]
331.19
332.06
332.00
332.01
332.01
331.92
331.66
332.01
332.34
332.48
332.56
332.55
332.61
332.36
332.28

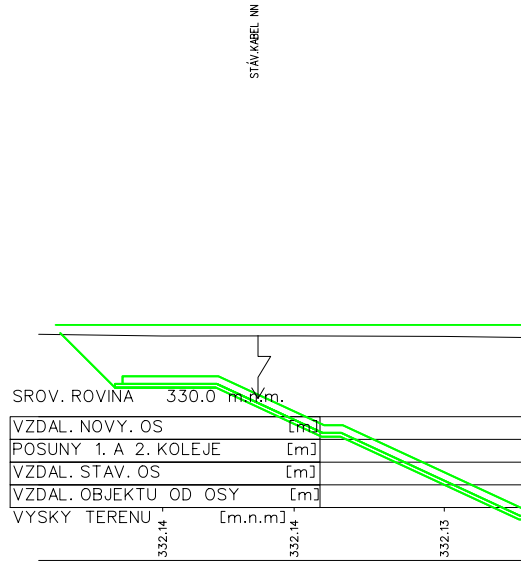
STÁV.KABEL NN
SROV. ROVINA 330.0 m.n.m.
VZDAL. NOVY. OS [m]
POSUNY 1. A 2. KOLEJE [m]
VZDAL. STAV. OS [m]
VZDAL. OBJEKTU OD OSY [m]
VYSKY TERENU [m.n.m]
332.14
332.14
332.13

km 106,650

PF 60

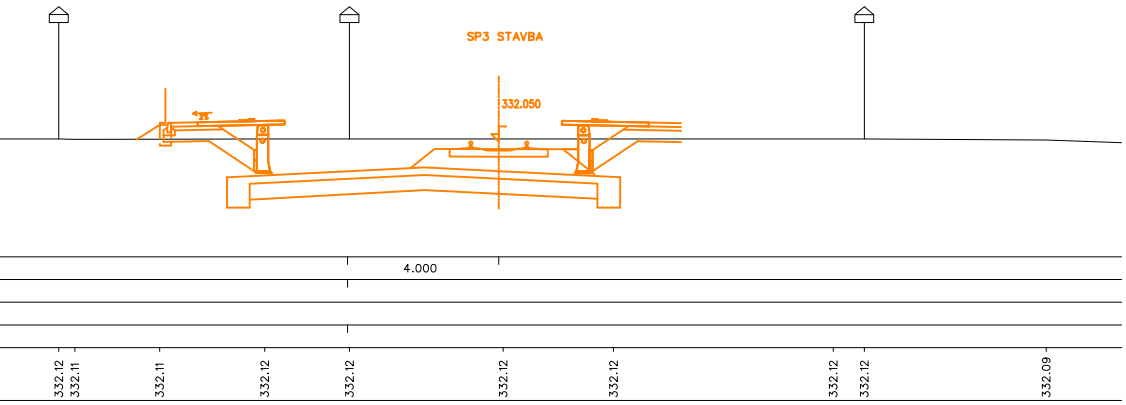
SP3 STAVBA
332.050
4.000
332.12
332.11
332.11
332.12
332.12
332.12
332.12
332.12
332.12
332.09

km 106,675

PF 61

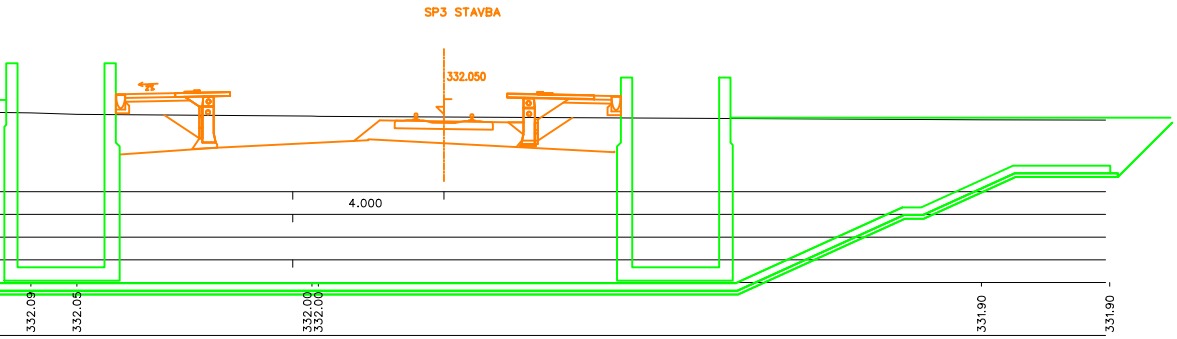
SP3 STAVBA
332.050
4.000
332.09
332.05
332.00
332.00
331.90
331.90

LEGENDA:

STAVEBNÍ POSTUP 1	─
STAVEBNÍ POSTUP 2	─
STAVEBNÍ POSTUP 3	─
STAVEBNÍ POSTUP 4	─
STAVEBNÍ POSTUP 5	─
STAVEBNÍ POSTUP 6	─
STAVEBNÍ POSTUP 7	─

Spolufinancováno Evropskou unií
Nástroj pro propojení Evropy

Projekt „Uzel Plzeň, 3. stavba - přesmyk domažlické trati“ je spolufinancovaný EU z programu Nástroj pro propojení Evropy (CEF).
Za tuto publikaci odpovídá pouze její autor. Evropská unie nenese odpovědnost za jakékoli využití informací v ní obsažených.

SO 36-33-01
SO 36-33-11
SO 36-33-02
SO 36-33-12
E.1.1

VÝŠKOVÝ SYSTÉM Bpv SOUŘADNICOVÝ SYSTÉM S-JTSK

Číslo změny:	*Obsah změny:*	*Datum změny:*
01	-	-
02	-	-
03	-	-

Objednatel:

Správa železniční dopravní cesty, statní organizace
Dlážděná 1003/7
110 00 Praha 1

Generální projektant:

SUDOP PRAHA a.s.
Olšanská 1a, 130 80 Praha 3
tel.: +420 267 094 111
fax: +420 224 230 316
e-mail: praha@sudop.cz

Hlavní inženýr projektu: ING. PAVEL KUBÁT

Garant profese: ING. PAVEL UTINEK Utinek

Středisko: 250 HRADEC KRÁLOVÉ

Vedoucí střediska:	*Odpovědný projektant SO, IO, PS:*	*Vypracoval:*	*Kontroloval:*
ING. PAVEL HORÁČEK	ING. PAVEL UTINEK Utinek	ING. PAVEL UTINEK Utinek	ING. VLADIMÍR FIŠAR Fišar

Název akce:

UZEL PLZEŇ, 3.STAVBA
- PŘESMYK DOMAŽLICKÉ TRATI

Číslo smlouvy: 14-209.250

Projektový stupeň: PROJEKT

Část:

STAVEBNÍ POSTUPY
ŽELEZNIČNÍ SVRŠEK, ŽELEZNIČNÍ SPODEK

Datum: 30.5.2015

Číslo části: E.1.1

Název přílohy:

3
km 106,500 - km 106,675

Měřítko:

Počet formátů: 28 x A4

Číslo přílohy: **303.5**

DOKUMENT LZE UŽÍVAT POUZE VE SMYSLU PŘÍSLUŠNÉ SMLOUVY O DÍLO. ŽÁDNÁ JEHO ČÁST NEMŮŽE BÝT DLE ZÁKONA č.121/2000 Sb. KOPÍROVÁNA NEBO JINÝM ZPŮSOBEM ROZŠIŘOVÁNA BEZ SOUHLASU SUDOP PRAHA a.s.