km 106,200
PF 42

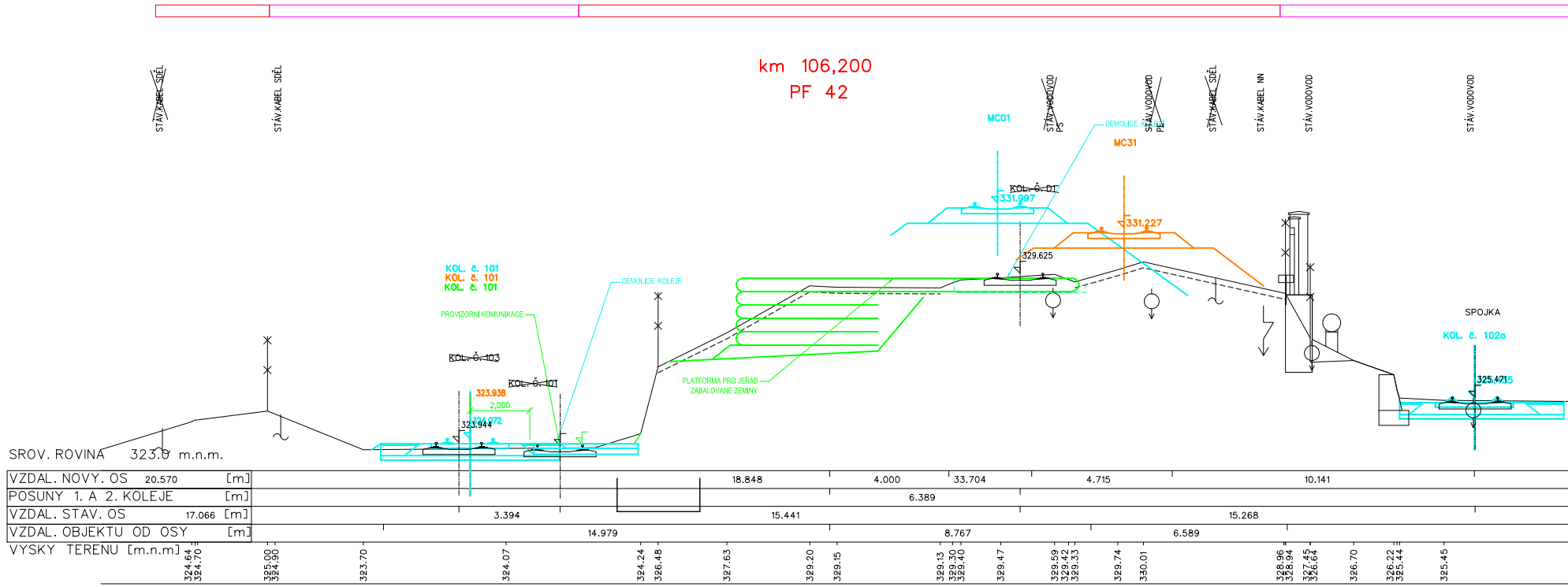

STÁV.KABEL SDĚL
STÁV.KABEL SDĚL
STÁV.VODOVOD PS
STÁV.VODOVOD PE
STÁV.KABEL SDĚL
STÁV.KABEL NN
STÁV.VODOVOD
STÁV.VODOVOD
MC01
DEMOLICE KOLEJE
MC31
KOL. Č. D1
331.997
331.227
329.625
KOL. Č. 101
KOL. Č. 101
KOL. Č. 101
DEMOLICE KOLEJE
PROVIZORNÍ KOMUNIKACE
KOL. Č. 103
KOL. Č. 101
323.938
2,000
324.072
323.944
PLATFORMA PRO JEŘÁB - ZABALOVANÉ ZEMINY
SPOJKA
KOL. Č. 102a
325.471
325.475
SROV. ROVINA 323.0 m.n.m.
VZDAL. NOVY. OS 20.570 [m]
POSUNY 1. A 2. KOLEJE [m]
VZDAL. STAV. OS 17.066 [m]
VZDAL. OBJEKTU OD OSY [m]
VYSKY TERENU [m.n.m]
18.848
4.000
33.704
4.715
10.141
6.389
3.394
15.441
15.268
14.979
8.767
6.589
324.64
324.70
325.00
324.90
323.70
324.07
324.24
326.48
327.63
329.20
329.15
329.13
329.30
329.40
329.47
329.59
329.42
329.33
329.74
330.01
328.96
328.94
327.45
326.64
326.70
326.22
325.44
325.45

km 106,225
PF 43

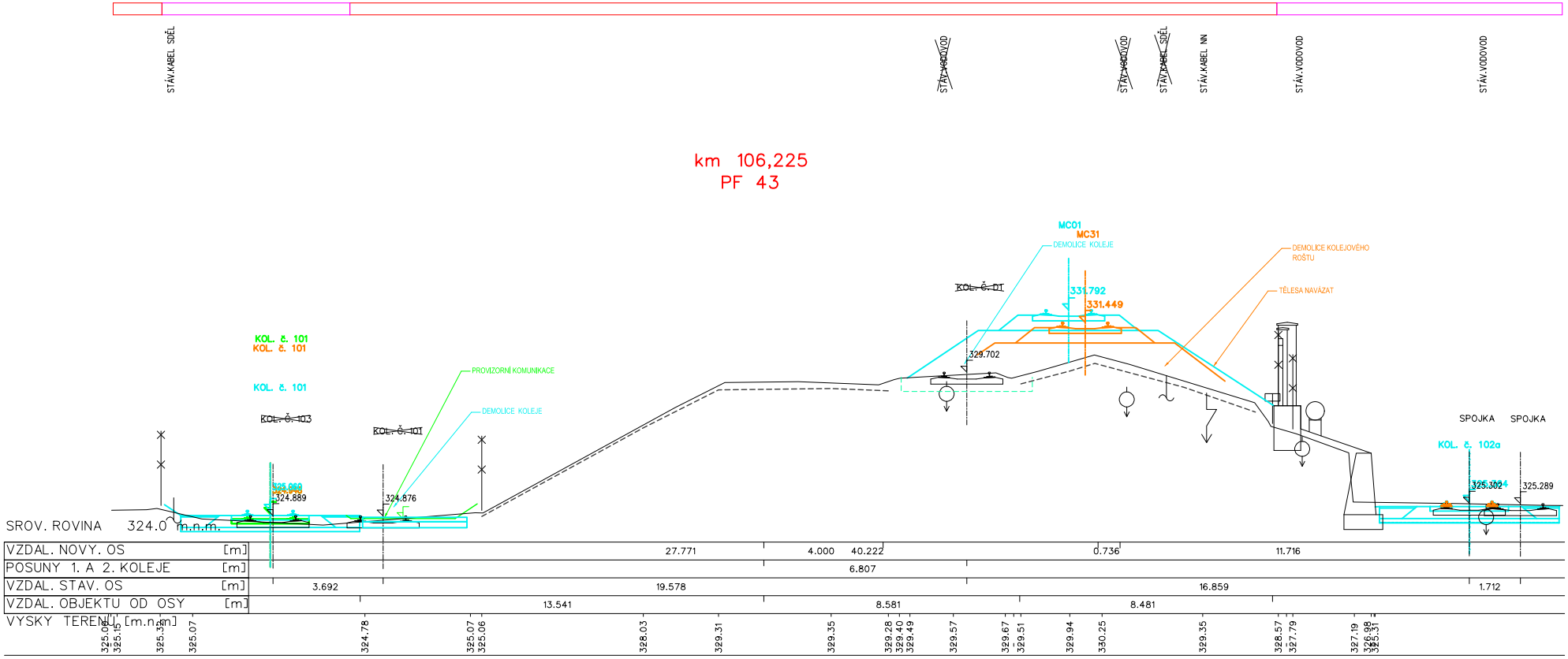

STÁV.KABEL SDĚL
STÁV.VODOVOD
STÁV.VODOVOD
STÁV.KABEL SDĚL
STÁV.KABEL NN
STÁV.VODOVOD
STÁV.VODOVOD
MC01
MC31
DEMOLICE KOLEJE
DEMOLICE KOLEJOVÉHO ROŠTU
TĚLESA NAVÁZAT
KOL. Č. D1
331.792
331.449
329.702
KOL. Č. 101
KOL. Č. 101
KOL. Č. 101
PROVIZORNÍ KOMUNIKACE
DEMOLICE KOLEJE
KOL. Č. 103
KOL. Č. 101
325.060
324.889
324.876
SPOJKA
SPOJKA
KOL. Č. 102a
325.302
325.304
325.289
SROV. ROVINA 324.0 m.n.m.
VZDAL. NOVY. OS [m]
POSUNY 1. A 2. KOLEJE [m]
VZDAL. STAV. OS [m]
VZDAL. OBJEKTU OD OSY [m]
VYSKY TERENU [m.n.m]
27.771
4.000
40.222
0.736
11.716
6.807
3.692
19.578
16.859
1.712
13.541
8.581
8.481
325.09
325.15
325.35
325.07
324.78
325.07
325.06
328.03
329.31
329.35
329.28
329.40
329.49
329.57
329.67
329.51
329.94
330.25
329.35
328.57
327.79
327.19
326.98
325.31

km 106,250
PF 44

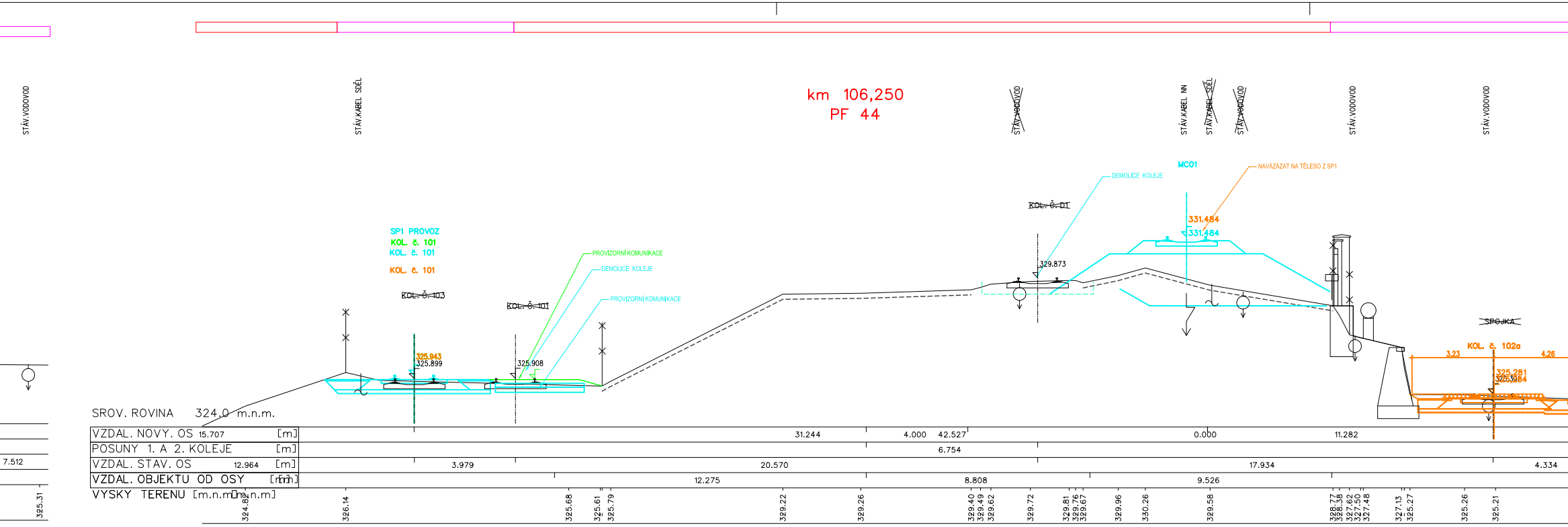
STÁV.VODOVOD
STÁV.KABEL SDĚL
~~STÁV.VODOVOD~~
STÁV.KABEL NN
~~STÁV.KABEL SDĚL~~
~~STÁV.VODOVOD~~
STÁV.VODOVOD
STÁV.VODOVOD
MC01
DEMOLICE KOLEJE
NAVÁZÁZAT NA TĚLESO Z SP1
~~KOL. Č. 01~~
331.484
331.484
329.873
SP1 PROVOZ
KOL. č. 101
KOL. č. 101
KOL. č. 101
~~KOL. Č. 103~~
~~KOL. Č. 101~~
PROVIZORNÍ KOMUNIKACE
DEMOLICE KOLEJE
PROVIZORNÍ KOMUNIKACE
325.943
325.899
325.908
~~SPOJKA~~
KOL. č. 102a
3.23
4.26
325.281
325.284
SROV. ROVINA 324.0 m.n.m.
VZDAL. NOVY. OS 15.707 [m] 31.244 4.000 42.527 0.000 11.282
POSUNY 1. A 2. KOLEJE [m] 6.754
7.512
VZDAL. STAV. OS 12.964 [m] 3.979 20.570 17.934 4.334
VZDAL. OBJEKTU OD OSY [m] 12.275 8.808 9.526
VYSKY TERENU [m.n.m] 325.31 324.82 326.14 325.68 325.61 325.79 329.22 329.26 329.40 329.49 329.62 329.72 329.81 329.76 329.67 329.96 330.26 329.58 328.77 328.38 327.62 327.50 327.48 327.13 326.27 325.26 325.21

km 106,275
PF 45

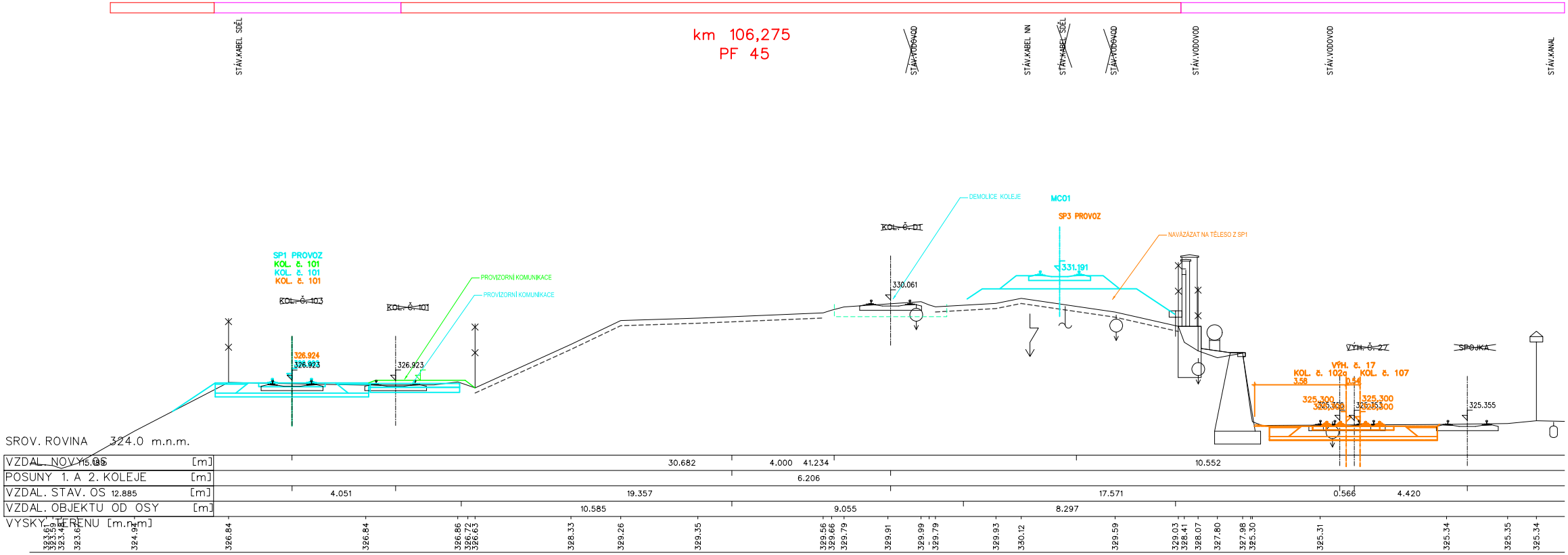
STÁV.KABEL SDĚL
~~STÁV.VODOVOD~~
STÁV.KABEL NN
~~STÁV.KABEL SDĚL~~
~~STÁV.VODOVOD~~
STÁV.VODOVOD
STÁV.VODOVOD
STÁV.KANAL
DEMOLICE KOLEJE
MC01
SP3 PROVOZ
NAVÁZÁZAT NA TĚLESO Z SP1
~~KOL. Č. 01~~
331.191
330.061
SP1 PROVOZ
KOL. č. 101
KOL. č. 101
KOL. č. 101
~~KOL. Č. 103~~
~~KOL. Č. 101~~
PROVIZORNÍ KOMUNIKACE
PROVIZORNÍ KOMUNIKACE
326.924
326.923
326.923
~~VÝH. Č. 27~~
~~SPOJKA~~
VÝH. č. 17
KOL. č. 102a
KOL. č. 107
3.58
0.44
325.300
325.362
325.300
325.353
325.300
325.355
SROV. ROVINA 324.0 m.n.m.
VZDAL. NOVY. OS 15.189 [m] 30.682 4.000 41.234 10.552
POSUNY 1. A 2. KOLEJE [m] 6.206
VZDAL. STAV. OS 12.885 [m] 4.051 19.357 17.571 0.566 4.420
VZDAL. OBJEKTU OD OSY [m] 10.585 9.055 8.297
VYSKY TERENU [m.n.m] 323.61 323.59 323.48 323.61 324.94 326.84 326.84 326.86 326.72 326.63 328.33 329.26 329.35 329.56 329.66 329.79 329.91 329.99 329.79 329.93 330.12 329.59 329.03 328.41 328.07 327.80 327.98 325.30 325.31 325.34 325.35 325.34

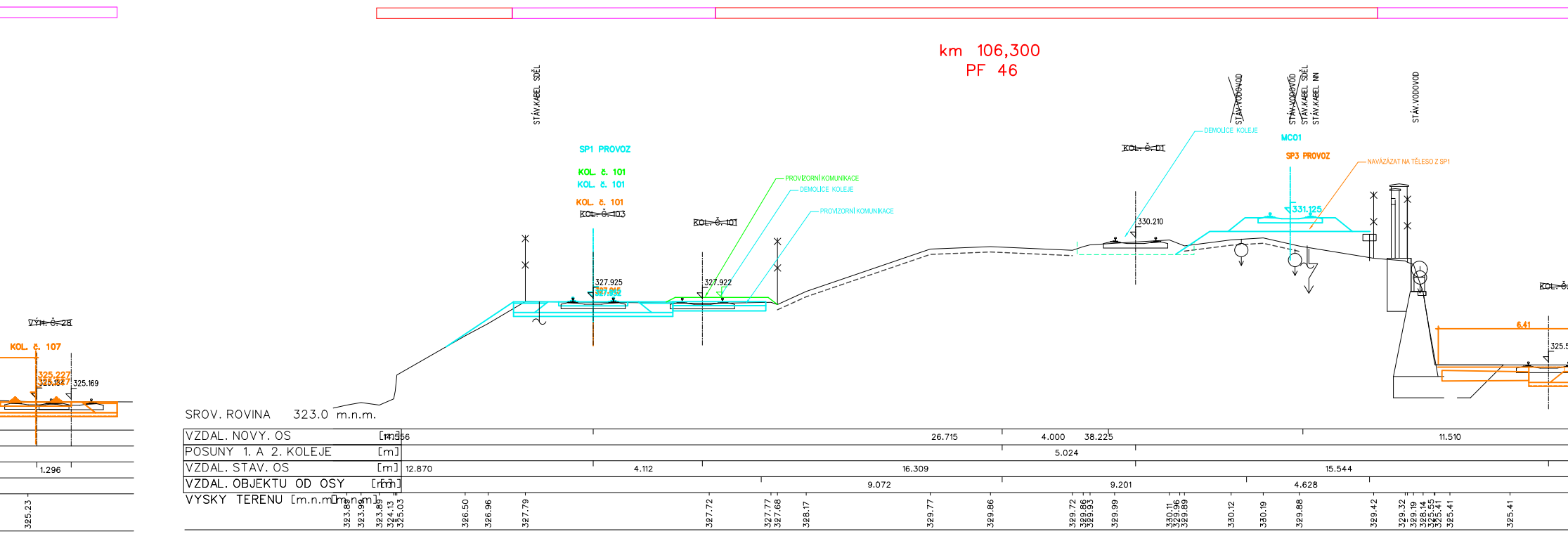
km 106,300
PF 46
STÁV.KABEL SDĚL
~~STÁV.VODOVOD~~
~~STÁV.VODOVOD~~
~~STÁV.KABEL SDĚL~~
STÁV.KABEL NN
STÁV.VODOVOD
SP1 PROVOZ
KOL. č. 101
KOL. č. 101
KOL. č. 101
~~KOL. Č. 103~~
~~KOL. Č. 101~~
PROVIZORNÍ KOMUNIKACE
DEMOLICE KOLEJE
PROVIZORNÍ KOMUNIKACE
~~KOL. Č. DI~~
DEMOLICE KOLEJE
MC01
SP3 PROVOZ
NAVÁZÁZAT NA TĚLESO Z SP1
331.125
330.210
327.925
327.915
327.922
~~VÝH. Č. 28~~
KOL. č. 107
325.227
325.184
325.169
1.296
325.23
6.41
325.5
~~KOL. Č.~~
SROV. ROVINA 323.0 m.n.m.
VZDAL. NOVY. OS [m]
POSUNY 1. A 2. KOLEJE [m]
VZDAL. STAV. OS [m]
VZDAL. OBJEKTU OD OSY [m]
VYSKY TERENU [m.n.m]
14.556
26.715
4.000
38.225
11.510
5.024
12.870
4.112
16.309
15.544
9.072
9.201
4.628
323.89
323.99
323.89
324.13
325.03
326.50
326.96
327.79
327.72
327.77
327.68
328.17
329.77
329.86
329.72
329.86
329.93
329.99
330.11
329.96
329.89
330.12
330.19
329.88
329.42
329.32
329.19
328.14
325.55
325.41
325.41
325.41

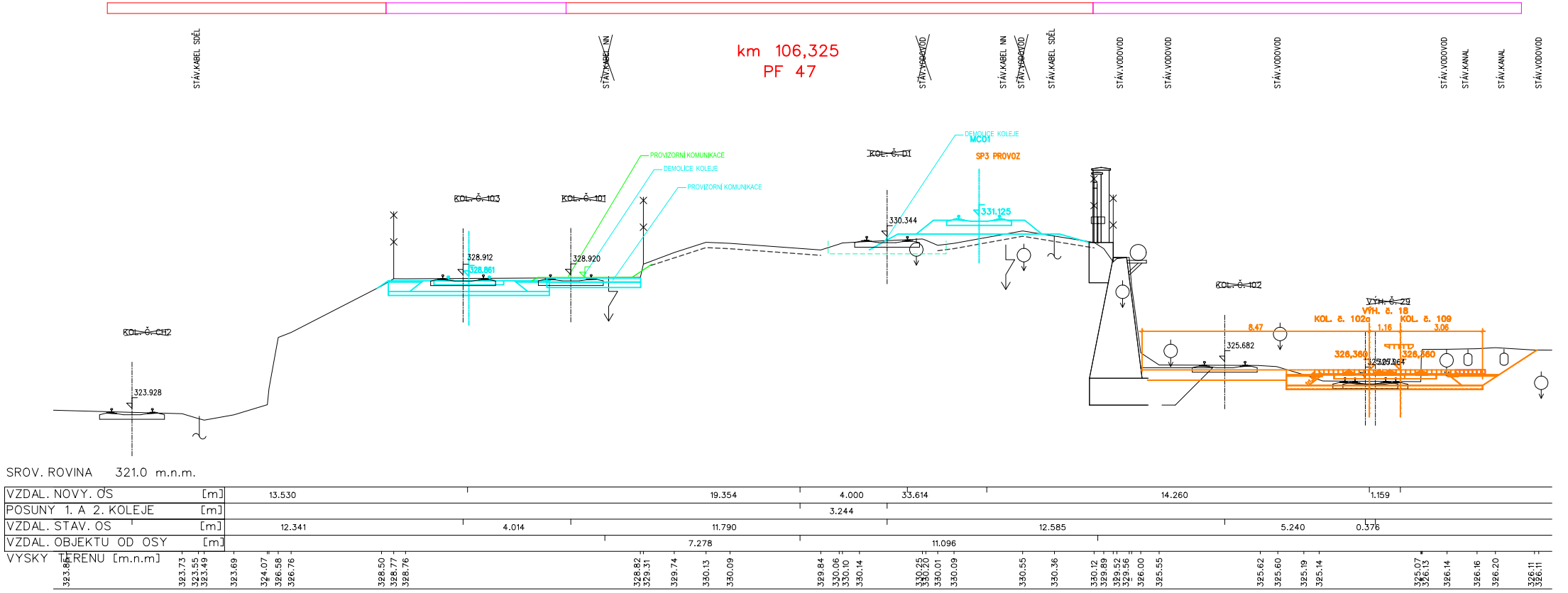
km 106,325
PF 47
STÁV.KABEL SDĚL
~~STÁV.KABEL NN~~
~~STÁV.VODOVOD~~
STÁV.KABEL NN
~~STÁV.VODOVOD~~
STÁV.KABEL SDĚL
STÁV.VODOVOD
STÁV.VODOVOD
STÁV.VODOVOD
STÁV.VODOVOD
STÁV.KANAL
STÁV.KANAL
STÁV.VODOVOD
PROVIZORNÍ KOMUNIKACE
DEMOLICE KOLEJE
PROVIZORNÍ KOMUNIKACE
~~KOL. Č. 103~~
~~KOL. Č. 101~~
~~KOL. Č. DI~~
DEMOLICE KOLEJE
MC01
SP3 PROVOZ
331.125
330.344
328.912
328.861
328.920
~~KOL. Č. CH2~~
323.928
~~KOL. Č. 102~~
325.682
~~VÝH. Č. 29~~
VÝH. č. 18
KOL. č. 102a
KOL. č. 109
8.47
1.16
3.06
326,360
326,360
325.057
325.064
SROV. ROVINA 321.0 m.n.m.
VZDAL. NOVY. OS [m]
POSUNY 1. A 2. KOLEJE [m]
VZDAL. STAV. OS [m]
VZDAL. OBJEKTU OD OSY [m]
VYSKY TERENU [m.n.m]
13.530
19.354
4.000
33.614
14.260
1.159
3.244
12.341
4.014
11.790
12.585
5.240
0.376
7.278
11.096
323.85
323.73
323.55
323.49
323.69
324.07
326.58
326.76
328.50
328.77
328.76
328.82
329.31
329.74
330.13
330.09
329.84
330.06
330.10
330.14
330.25
330.20
330.01
330.09
330.55
330.36
330.12
329.89
329.52
329.56
326.00
325.55
325.62
325.60
325.19
325.14
325.07
326.13
326.14
326.16
326.20
326.11
326.11

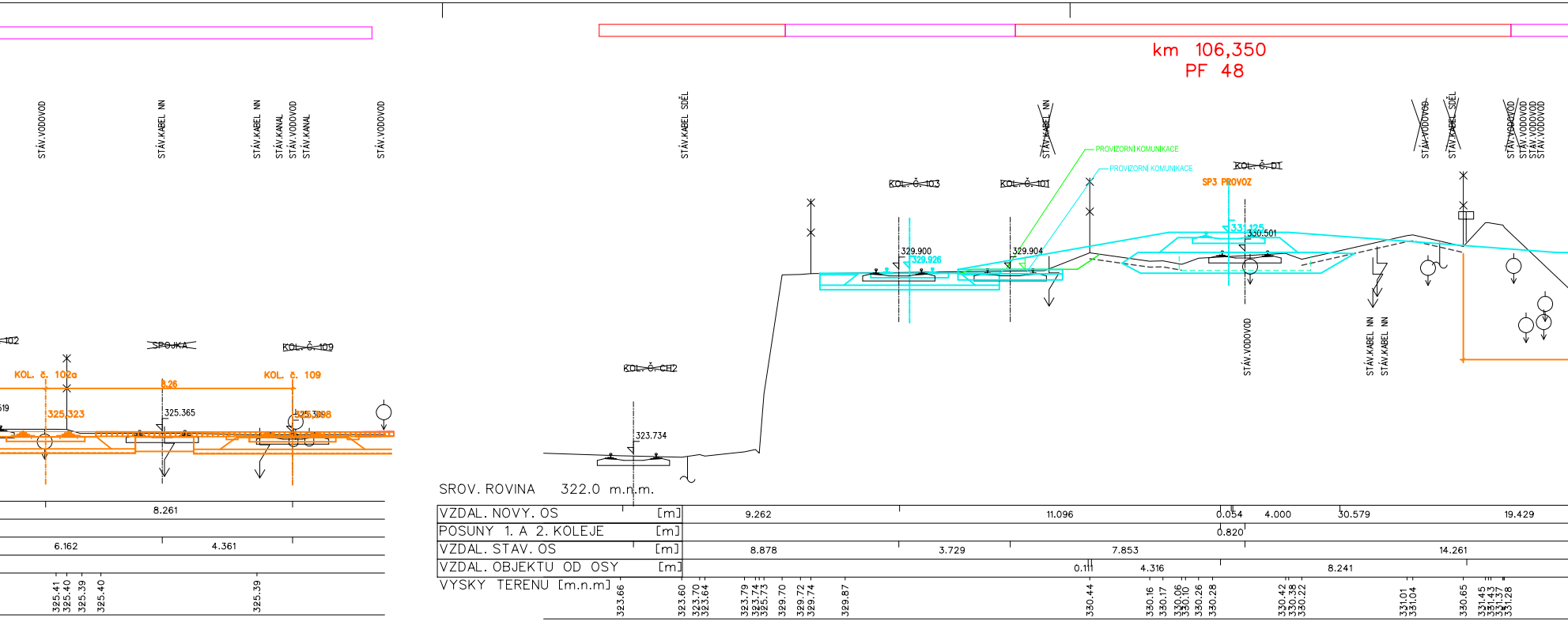
km 106,350
PF 48
STÁV.VODOVOD
STÁV.KABEL NN
STÁV.KANAL
STÁV.KABEL SDĚL
PROVIZORNÍ KOMUNIKACE
KOL. č. 103
KOL. č. 101
KOL. č. D1
SP3 PROVOZ
331.125
330.501
329.900
329.926
329.904
KOL. č. CH2
323.734
KOL. č. 102a
KOL. č. 109
SPOJKA
325.323
325.365
8.26
SROV. ROVINA 322.0 m.n.m.
VZDAL. NOVY. OS [m]
POSUNY 1. A 2. KOLEJE [m]
VZDAL. STAV. OS [m]
VZDAL. OBJEKTU OD OSY [m]
VYSKY TERENU [m.n.m]
9.262
11.096
0.054
4.000
30.579
19.429
0.820
8.878
3.729
7.853
14.261
0.111
4.316
8.241
8.261
6.162
4.361

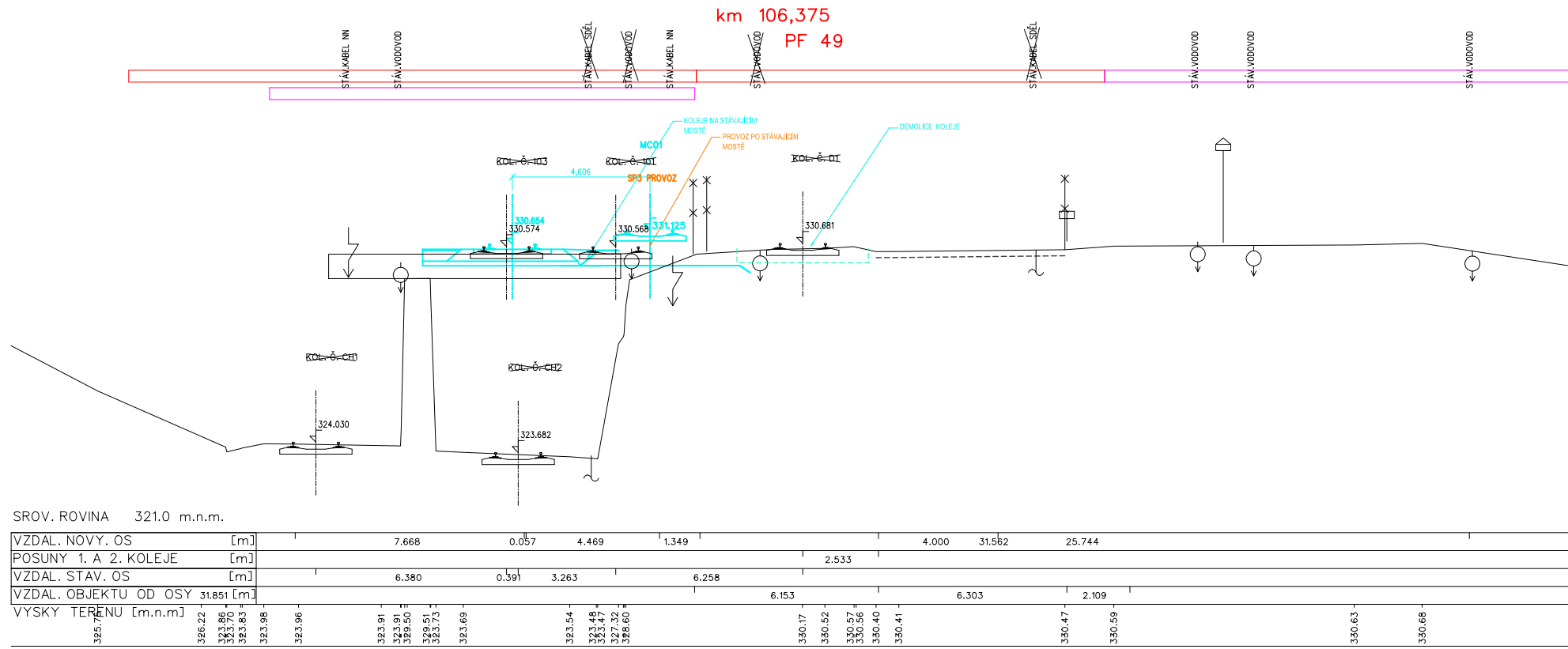
km 106,375
PF 49
STÁV.KABEL NN
STÁV.VODOVOD
STÁV.KABEL SDĚL
KOLEJE NA STÁVAJÍCÍM MOSTĚ
PROVOZ PO STÁVAJÍCÍM MOSTĚ
DEMOLICE KOLEJE
MC01
KOL. č. 103
KOL. č. 101
KOL. č. D1
SP3 PROVOZ
4.606
330.654
330.574
330.568
331.125
330.681
KOL. č. CH1
324.030
KOL. č. CH2
323.682
SROV. ROVINA 321.0 m.n.m.
VZDAL. NOVY. OS [m]
POSUNY 1. A 2. KOLEJE [m]
VZDAL. STAV. OS [m]
VZDAL. OBJEKTU OD OSY [m]
VYSKY TERENU [m.n.m]
7.668
0.057
4.469
1.349
4.000
31.562
25.744
2.533
6.380
0.391
3.263
6.258
31.851
6.153
6.303
2.109

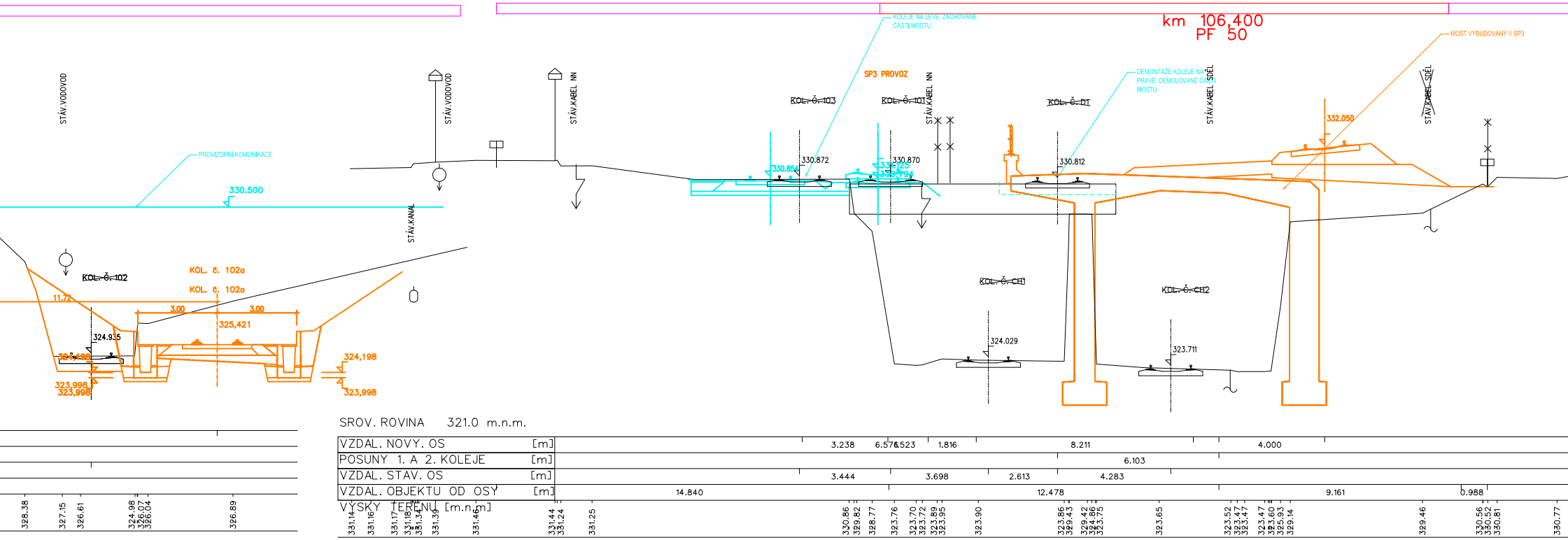
km 106,400
PF 50
KOLEJE NA LEVÉ, ZACHOVANÉ ČÁSTI MOSTU
SP3 PROVOZ
DEMONTÁŽE KOLEJE NA PRAVÉ, DEMOLOVANÉ ČÁSTI MOSTU
MOST VYBUDOVANÝ V SP3
STÁV.VODOVOD
STÁV.VODOVOD
STÁV.KABEL NN
STÁV.KABEL NN
STÁV.KABEL SDĚL
STÁV.KABEL SDĚL
STÁV.KANAL
PROVIZORNÍ KOMUNIKACE
330.500
~~KOL. Č. 103~~
~~KOL. Č. 101~~
~~KOL. Č. DI~~
330.872
330.854
330.870
331.125
330.794
330.812
332.050
~~KOL. Č. 102~~
KOL. č. 102a
KOL. č. 102a
11.72
3.00
3.00
325,421
324.935
324,198
324,198
323,998
323,998
323,998
~~KOL. Č. CH1~~
~~KOL. Č. CH2~~
324.029
323.711
SROV. ROVINA 321.0 m.n.m.
VZDAL. NOVY. OS [m]
POSUNY 1. A 2. KOLEJE [m]
VZDAL. STAV. OS [m]
VZDAL. OBJEKTU OD OSY [m]
VÝŠKY TERÉNU [m.n.m.]
3.238
6.576
6.523
1.816
8.211
4.000
6.103
3.444
3.698
2.613
4.283
14.840
12.478
9.161
0.988
328.38
327.15
326.61
324.98
326.07
326.04
326.89
331.14
331.16
331.17
331.18
331.34
331.39
331.46
331.44
331.24
331.25
330.86
329.82
328.77
323.76
323.70
323.72
323.89
323.95
323.90
323.86
329.43
329.42
324.86
323.75
323.65
323.52
323.47
323.47
323.47
323.60
325.93
329.14
329.46
330.56
330.52
330.81
330.77

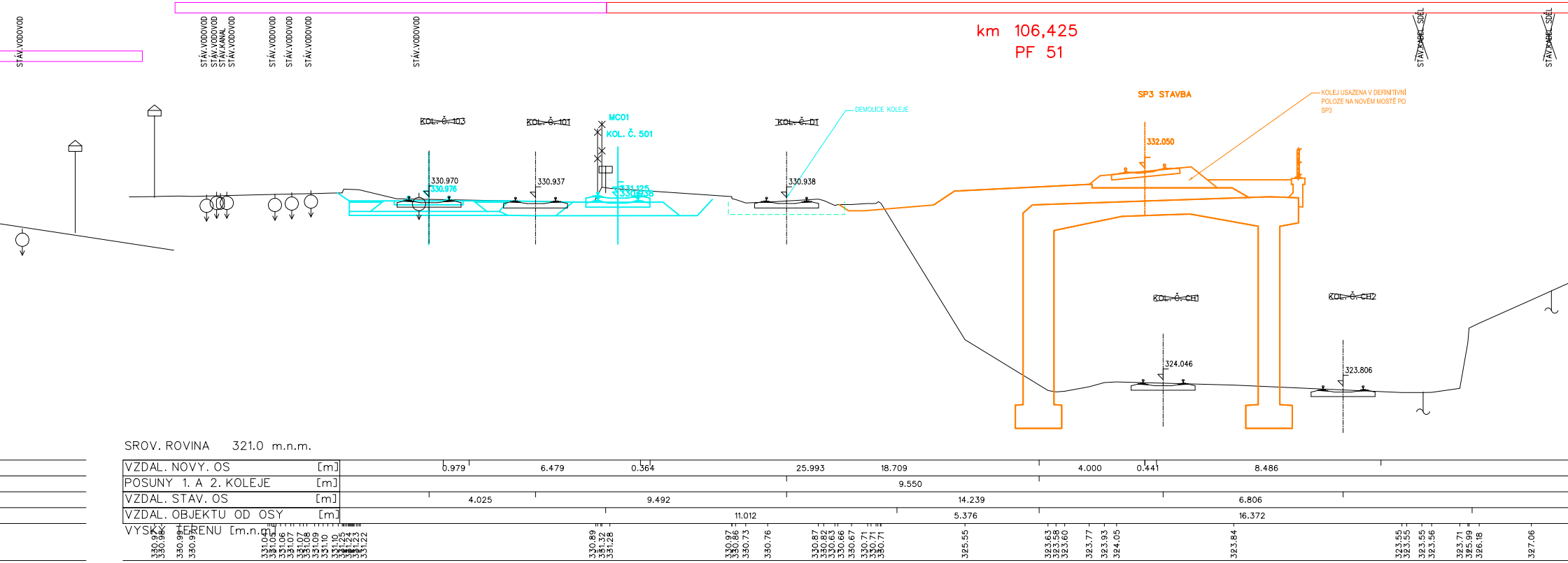
km 106,425
PF 51
SP3 STAVBA
KOLEJ USAZENA V DEFINITIVNÍ POLOZE NA NOVÉM MOSTĚ PO SP3
DEMOLICE KOLEJE
STÁV.VODOVOD
STÁV.VODOVOD
STÁV.VODOVOD
STÁV.KANAL
STÁV.VODOVOD
STÁV.VODOVOD
STÁV.VODOVOD
STÁV.VODOVOD
STÁV.VODOVOD
STÁV.KABEL SDĚL
STÁV.KABEL SDĚL
~~KOL. Č. 103~~
~~KOL. Č. 101~~
~~KOL. Č. DI~~
MC01
KOL. Č. 501
330.970
330.976
330.937
331.125
330.938
330.938
332.050
~~KOL. Č. CH1~~
~~KOL. Č. CH2~~
324.046
323.806
SROV. ROVINA 321.0 m.n.m.
VZDAL. NOVY. OS [m]
POSUNY 1. A 2. KOLEJE [m]
VZDAL. STAV. OS [m]
VZDAL. OBJEKTU OD OSY [m]
VÝŠKY TERÉNU [m.n.m.]
0.979
6.479
0.364
25.993
18.709
4.000
0.441
8.486
9.550
4.025
9.492
14.239
6.806
11.012
5.376
16.372
330.89
331.32
331.28
330.97
330.86
330.73
330.76
330.87
330.82
330.63
330.66
330.67
330.71
330.71
330.71
325.55
323.63
323.58
323.60
323.77
323.93
324.05
323.84
323.55
323.55
323.55
323.56
323.71
325.99
326.18
327.06


331.01
331.01
9.906
330.72

LEGENDA:

STAVEBNÍ POSTUP 1	—
STAVEBNÍ POSTUP 2	—
STAVEBNÍ POSTUP 3	—
STAVEBNÍ POSTUP 4	—
STAVEBNÍ POSTUP 5	—
STAVEBNÍ POSTUP 6	—
STAVEBNÍ POSTUP 7	—

Spolufinancováno Evropskou unií
Nástroj pro propojení Evropy

Projekt „Uzel Plzeň, 3. stavba - přesmyk domažlické trati" je spolufinancovaný EU z programu Nástroj pro propojení Evropy (CEF).

Za tuto publikaci odpovídá pouze její autor. Evropská unie nenese odpovědnost za jakékoli využití informací v ní obsažených.

SO 36-33-01
SO 36-33-11
SO 36-33-02
SO 36-33-12
E.1.1

VÝŠKOVÝ SYSTÉM Bpv SOUŘADNICOVÝ SYSTÉM S-JTSK

Číslo změny:	*Obsah změny:*	*Datum změny:*
01	-	-
02	-	-
03	-	-

Objednatel:

Správa železniční dopravní cesty, státní organizace
Dlážděná 1003/7
110 00 Praha 1

Generální projektant: SUDOP PRAHA a.s. Olšanská 1a, 130 80 Praha 3 tel.: +420 267 094 111 fax: +420 224 230 316 e-mail: praha@sudop.cz	*Hlavní inženýr projektu:* ING. PAVEL KUBÁT
	Garant profese: ING. PAVEL UTINEK Utinek

Středisko:
250 HRADEC KRÁLOVÉ

Vedoucí střediska:	*Odpovědný projektant SO, IO, PS:*	*Vypracoval:*	*Kontroloval:*
ING. PAVEL HORÁČEK	ING. PAVEL UTINEK Utinek	ING. PAVEL UTINEK Utinek	ING. VLADIMÍR FIŠAR Fišar

Název akce: **UZEL PLZEŇ, 3.STAVBA - PŘESMYK DOMAŽLICKÉ TRATI**	*Číslo smlouvy:* 14-209.250 *Projektový stupeň:* PROJEKT
Část: STAVEBNÍ POSTUPY ŽELEZNIČNÍ SVRŠEK, ŽELEZNIČNÍ SPODEK	*Datum:* 30.5.2015 *Číslo části:* E.1.1
Název přílohy: **STAVEBNÍ POSTUP Č. 3 PŘÍČNÉ ŘEZY km 106,200 - km 106,425**	*Měřítko:* 1:100 *Počet formátů:* 30 x A4 *Číslo přílohy:* **303.4**

DOKUMENT LZE UŽÍVAT POUZE VE SMYSLU PŘÍSLUŠNÉ SMLOUVY O DÍLO. ŽÁDNÁ JEHO ČÁST NEMŮŽE BÝT DLE ZÁKONA č.121/2000 Sb. KOPÍROVÁNA NEBO JINÝM ZPŮSOBEM ROZŠIŘOVÁNA BEZ SOUHLASU SUDOP PRAHA a.s.