km 106,200
PF 42

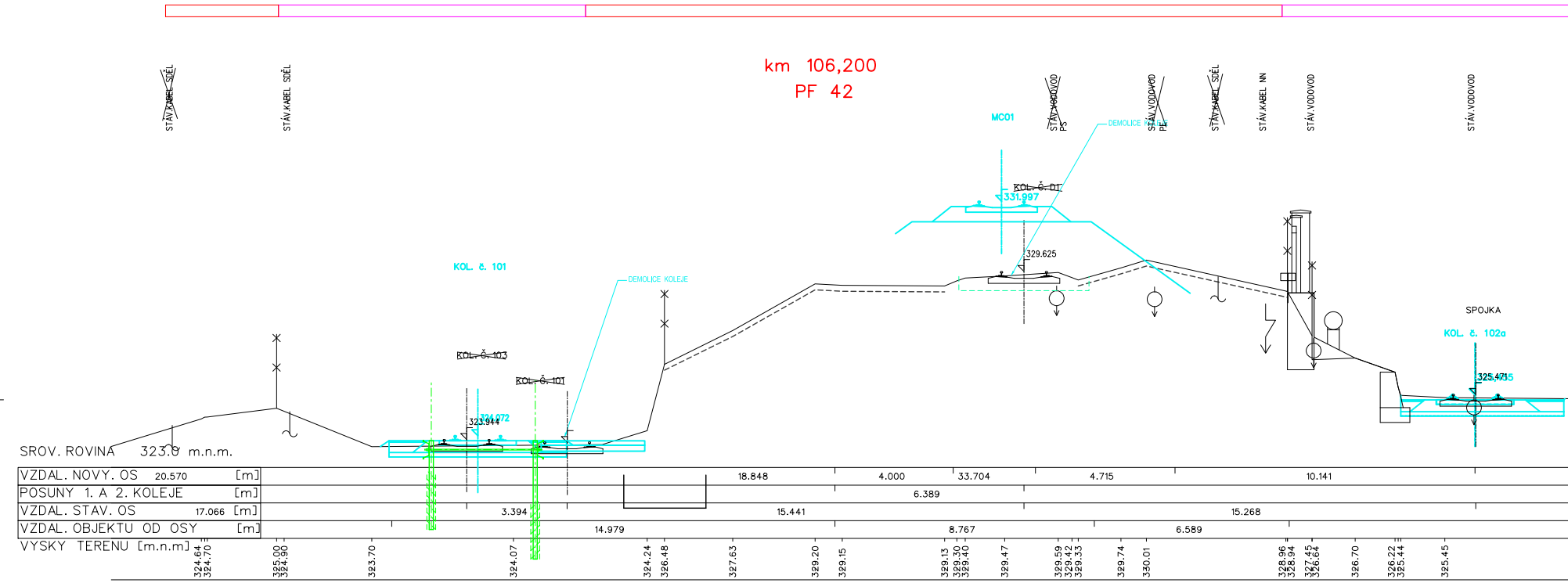
STÁV.KABEL SDĚL
STÁV.KABEL SDĚL
STÁV.VODOVOD PS
STÁV.VODOVOD PE
STÁV.KABEL SDĚL
STÁV.KABEL NN
STÁV.VODOVOD
STÁV.VODOVOD
MC01
DEMOLICE KOLEJE
~~KOL. č. D1~~
331.997
329.625
KOL. č. 101
DEMOLICE KOLEJE
~~KOL. č. 103~~
~~KOL. č. 101~~
324.072
323.944
SPOJKA
KOL. č. 102a
325.471
SROV. ROVINA 323.0 m.n.m.
VZDAL. NOVY. OS 20.570 [m]
POSUNY 1. A 2. KOLEJE [m]
VZDAL. STAV. OS 17.066 [m]
VZDAL. OBJEKTU OD OSY [m]
VYSKY TERENU [m.n.m]
18.848
4.000
33.704
4.715
10.141
6.389
3.394
15.441
15.268
14.979
8.767
6.589
324.64
324.70
325.00
324.90
323.70
324.07
324.24
326.48
327.63
329.20
329.15
329.13
329.30
329.40
329.47
329.59
329.42
329.33
329.74
330.01
328.96
328.94
327.45
326.64
326.70
326.22
325.44
325.45

km 106,225
PF 43

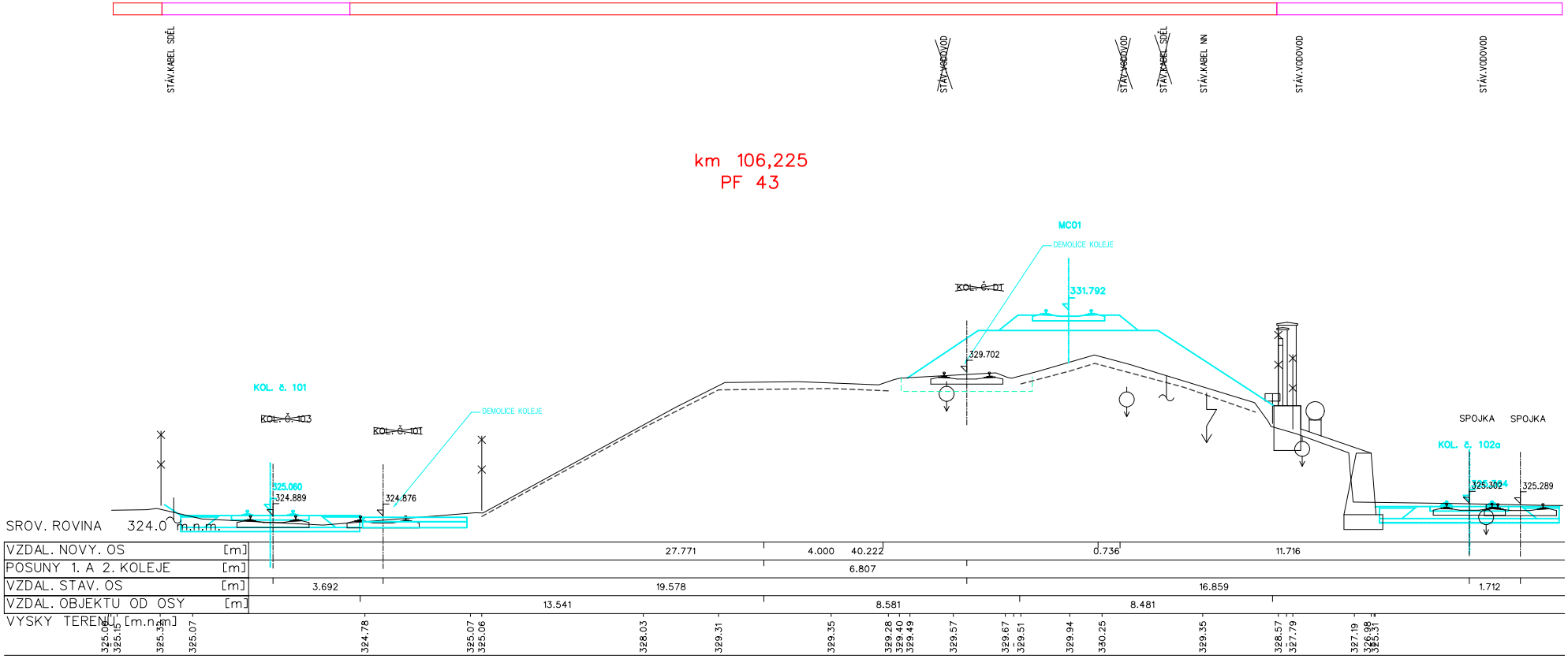
STÁV.KABEL SDĚL
STÁV.VODOVOD
STÁV.VODOVOD
STÁV.KABEL SDĚL
STÁV.KABEL NN
STÁV.VODOVOD
STÁV.VODOVOD
MC01
DEMOLICE KOLEJE
~~KOL. č. D1~~
331.792
329.702
KOL. č. 101
~~KOL. č. 103~~
~~KOL. č. 101~~
DEMOLICE KOLEJE
325.060
324.889
324.876
SPOJKA
SPOJKA
KOL. č. 102a
325.302
325.289
SROV. ROVINA 324.0 m.n.m.
VZDAL. NOVY. OS [m]
POSUNY 1. A 2. KOLEJE [m]
VZDAL. STAV. OS [m]
VZDAL. OBJEKTU OD OSY [m]
VYSKY TERENU [m.n.m]
27.771
4.000
40.222
0.736
11.716
6.807
3.692
19.578
16.859
1.712
13.541
8.581
8.481
325.05
325.15
325.35
325.07
324.78
325.07
325.06
328.03
329.31
329.35
329.28
329.40
329.49
329.57
329.67
329.51
329.94
330.25
329.35
328.57
327.79
327.19
326.98
325.31

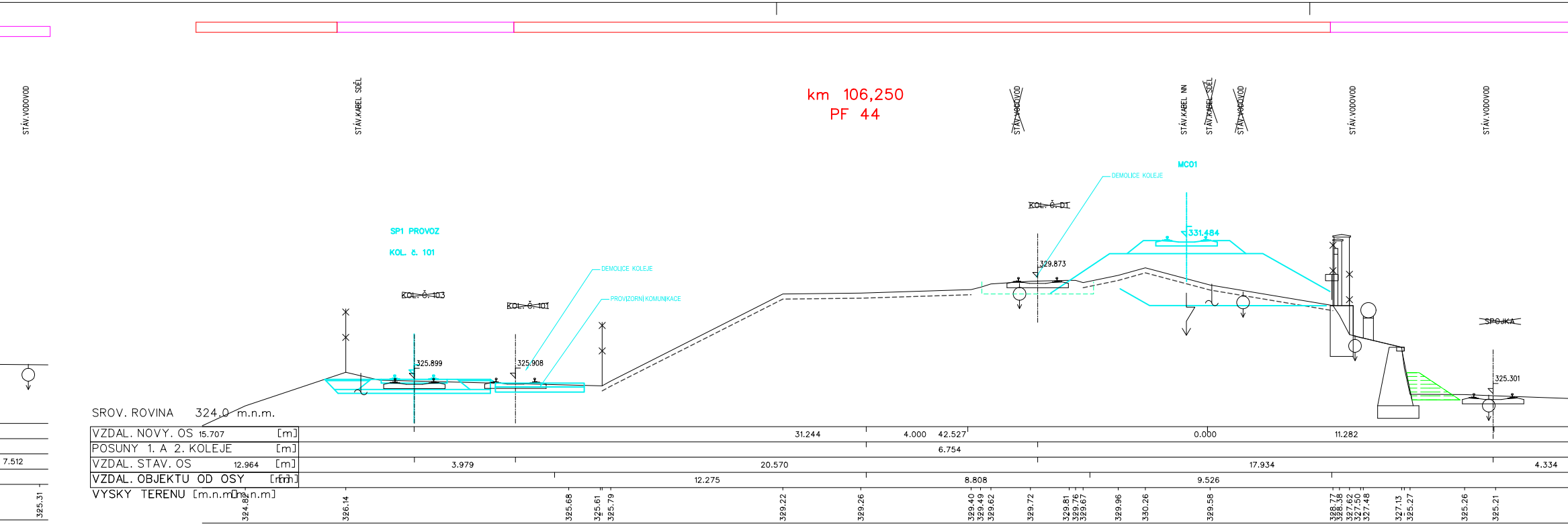
km 106,250
PF 44
STÁV.VODOVOD
STÁV.KABEL SDĚL
STÁV.VODOVOD
STÁV.KABEL NN
STÁV.KABEL SDĚL
STÁV.VODOVOD
STÁV.VODOVOD
STÁV.VODOVOD
MC01
DEMOLICE KOLEJE
KOL. Č. D1
331.484
329.873
SP1 PROVOZ
KOL. č. 101
KOL. Č. 103
KOL. Č. 101
DEMOLICE KOLEJE
PROVIZORNÍ KOMUNIKACE
325.899
325.908
SPOJKA
325.301
SROV. ROVINA 324.0 m.n.m.
VZDAL. NOVY. OS 15.707 [m]
31.244
4.000
42.527
0.000
11.282
POSUNY 1. A 2. KOLEJE [m]
6.754
7.512
VZDAL. STAV. OS 12.964 [m]
3.979
20.570
17.934
4.334
VZDAL. OBJEKTU OD OSY [m]
12.275
8.808
9.526
VYSKY TERENU [m.n.m]
325.31
324.82
326.14
325.68
325.61
325.79
329.22
329.26
329.40
329.49
329.62
329.72
329.81
329.76
329.67
329.96
330.26
329.58
328.77
328.38
327.62
327.50
327.48
327.13
326.27
325.26
325.21

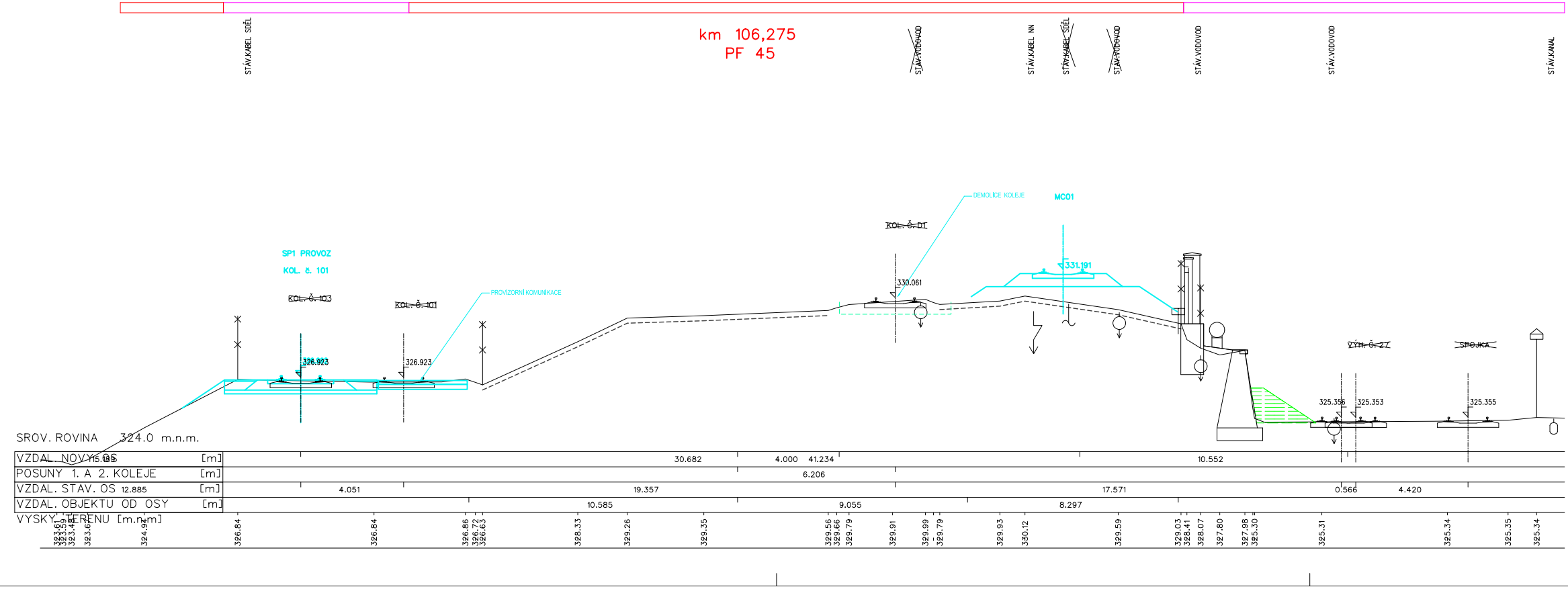
km 106,275
PF 45
STÁV.KABEL SDĚL
STÁV.VODOVOD
STÁV.KABEL NN
STÁV.KABEL SDĚL
STÁV.VODOVOD
STÁV.VODOVOD
STÁV.VODOVOD
STÁV.KANAL
DEMOLICE KOLEJE
MC01
KOL. Č. D1
331.191
330.061
SP1 PROVOZ
KOL. č. 101
KOL. Č. 103
KOL. Č. 101
PROVIZORNÍ KOMUNIKACE
326.923
326.923
VÝH. Č. 27
SPOJKA
325.356
325.353
325.355
SROV. ROVINA 324.0 m.n.m.
VZDAL. NOVY OS 15.189 [m]
30.682
4.000
41.234
10.552
POSUNY 1. A 2. KOLEJE [m]
6.206
VZDAL. STAV. OS 12.885 [m]
4.051
19.357
17.571
0.566
4.420
VZDAL. OBJEKTU OD OSY [m]
10.585
9.055
8.297
VYSKY TERENU [m.n.m]
323.61
323.59
323.48
323.67
324.94
326.84
326.84
326.86
326.72
326.63
328.33
329.26
329.35
329.56
329.66
329.79
329.91
329.99
329.79
329.93
330.12
329.59
329.03
328.41
328.07
327.80
327.98
325.30
325.31
325.34
325.35
325.34

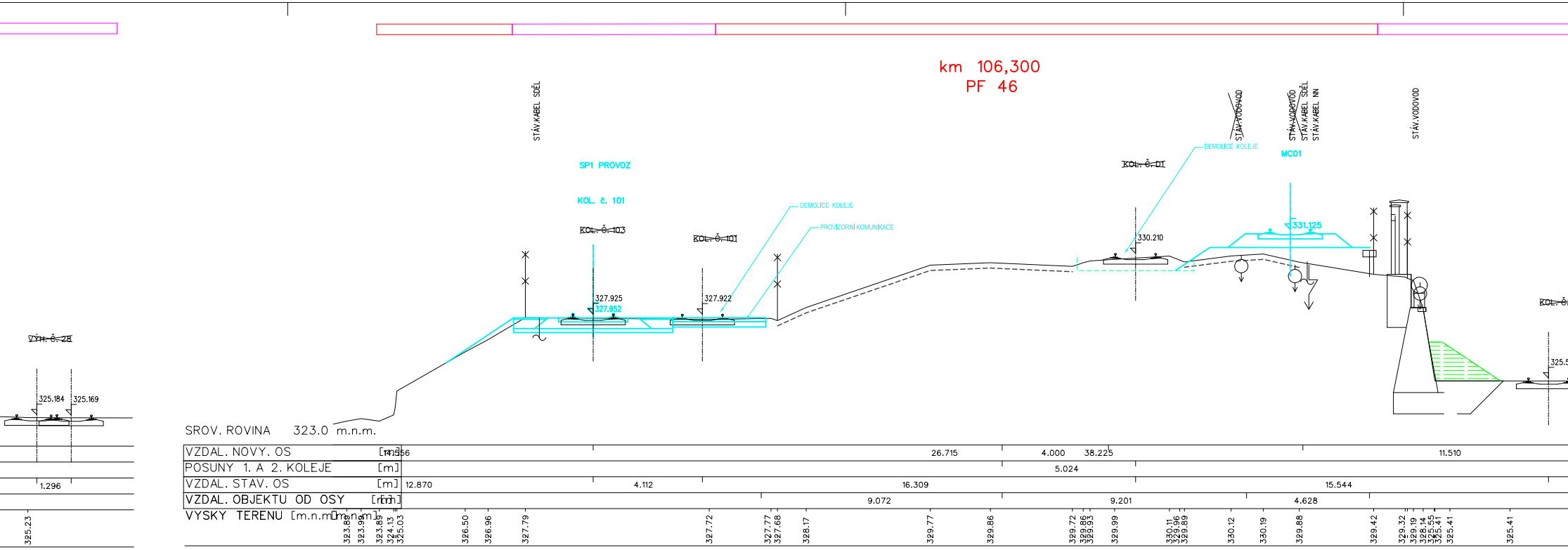
km 106,300
PF 46

VÝH. Č. 28
325.184
325.169
1.296
325.23
STÁV.KABEL SDĚL
SP1 PROVOZ
KOL. č. 101
~~KOL. Č. 103~~
~~KOL. Č. 101~~
327.925
327.952
327.922
DEMOLICE KOLEJE
PROVIZORNÍ KOMUNIKACE
~~KOL. Č. D1~~
330.210
STÁV.VODOVOD
STÁV.VODOVOD
STÁV.KABEL SDĚL
STÁV.KABEL NN
STÁV.VODOVOD
DEMOLICE KOLEJE
MC01
331.125
KOL. Č.
325.5
SROV. ROVINA 323.0 m.n.m.
VZDAL. NOVY. OS [m]
POSUNY 1. A 2. KOLEJE [m]
VZDAL. STAV. OS [m]
VZDAL. OBJEKTU OD OSY [m]
VYSKY TERENU [m.n.m] [m.n.m]
14.556
26.715
4.000
38.225
11.510
5.024
12.870
4.112
16.309
15.544
9.072
9.201
4.628
323.88
323.99
323.89
324.13
325.03
326.50
326.96
327.79
327.72
327.77
327.68
328.17
329.77
329.86
329.72
329.86
329.93
329.99
330.11
329.96
329.89
330.12
330.19
329.88
329.42
329.32
329.19
328.14
325.55
325.41
325.41
325.41

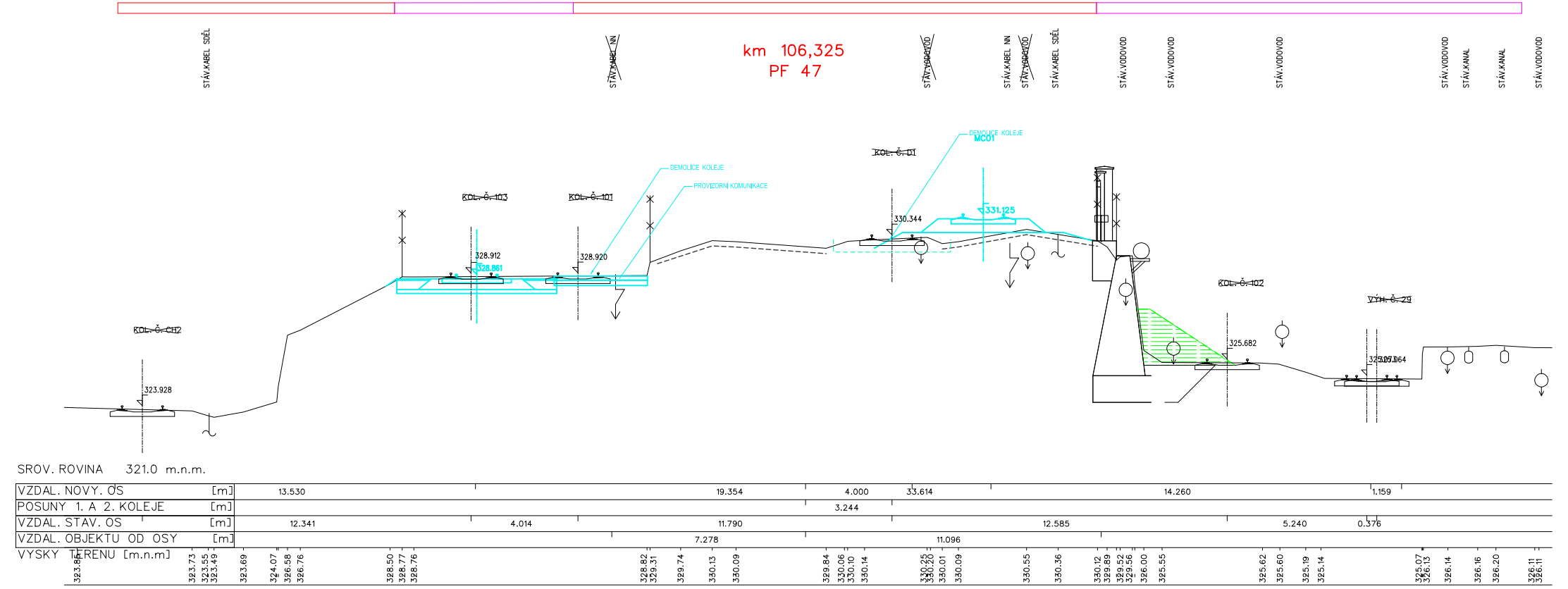
km 106,325
PF 47

STÁV.KABEL SDĚL
STÁV.KABEL NN
STÁV.VODOVOD
STÁV.KABEL NN
STÁV.VODOVOD
STÁV.KABEL SDĚL
STÁV.VODOVOD
STÁV.VODOVOD
STÁV.VODOVOD
STÁV.VODOVOD
STÁV.KANAL
STÁV.KANAL
STÁV.VODOVOD
DEMOLICE KOLEJE
MC01
~~KOL. Č. D1~~
DEMOLICE KOLEJE
PROVIZORNÍ KOMUNIKACE
~~KOL. Č. 103~~
~~KOL. Č. 101~~
328.912
328.861
328.920
330.344
331.125
~~KOL. Č. CH2~~
323.928
~~KOL. Č. 102~~
325.682
~~VÝH. Č. 29~~
325.064
SROV. ROVINA 321.0 m.n.m.
VZDAL. NOVY. OS [m]
POSUNY 1. A 2. KOLEJE [m]
VZDAL. STAV. OS [m]
VZDAL. OBJEKTU OD OSY [m]
VYSKY TERENU [m.n.m]
13.530
19.354
4.000
33.614
14.260
1.159
3.244
12.341
4.014
11.790
12.585
5.240
0.376
7.278
11.096
323.85
323.73
323.55
323.49
323.69
324.07
326.58
326.76
328.50
328.77
328.76
328.82
329.31
329.74
330.13
330.09
329.84
330.06
330.10
330.14
330.25
330.20
330.01
330.09
330.55
330.36
330.12
329.89
329.52
329.56
326.00
325.55
325.62
325.60
325.19
325.14
325.07
326.13
326.14
326.16
326.20
326.11
326.11

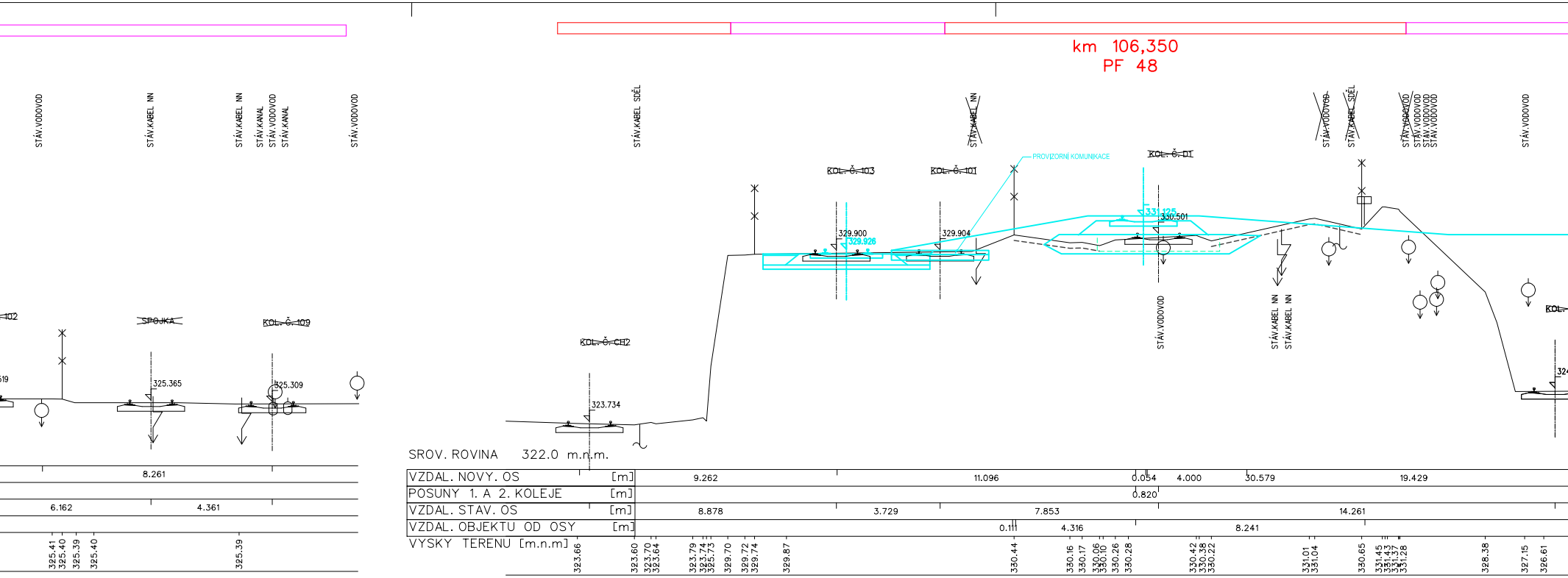
km 106,350
PF 48
STÁV.VODOVOD
STÁV.KABEL NN
STÁV.KABEL NN
STÁV.KANAL
STÁV.VODOVOD
STÁV.KANAL
STÁV.VODOVOD
STÁV.KABEL SDĚL
STÁV.KABEL NN
STÁV.VODOVOD
STÁV.KABEL SDĚL
STÁV.VODOVOD
STÁV.VODOVOD
STÁV.VODOVOD
STÁV.VODOVOD
STÁV.VODOVOD
PROVIZORNÍ KOMUNIKACE
KOL. Č. 103
KOL. Č. 101
KOL. Č. D1
KOL. Č. 102
SPOJKA
KOL. Č. 109
KOL. Č. CH2
329.900
329.926
329.904
331.125
330.501
325.365
325.309
323.734
STÁV.VODOVOD
STÁV.KABEL NN
STÁV.KABEL NN
SROV. ROVINA 322.0 m.n.m.
VZDAL. NOVY. OS [m]
POSUNY 1. A 2. KOLEJE [m]
VZDAL. STAV. OS [m]
VZDAL. OBJEKTU OD OSY [m]
VYSKY TERENU [m.n.m.]
8.261
6.162
4.361
9.262
11.096
0.054
4.000
30.579
19.429
0.820
8.878
3.729
7.853
14.261
0.111
4.316
8.241
325.41
325.40
325.39
325.40
325.39
323.66
323.60
323.70
323.64
323.79
323.74
325.73
329.70
329.72
329.74
329.87
330.44
330.16
330.17
330.06
330.10
330.26
330.28
330.42
330.38
330.22
331.01
331.04
330.65
331.45
331.43
331.37
331.28
328.38
327.15
326.61

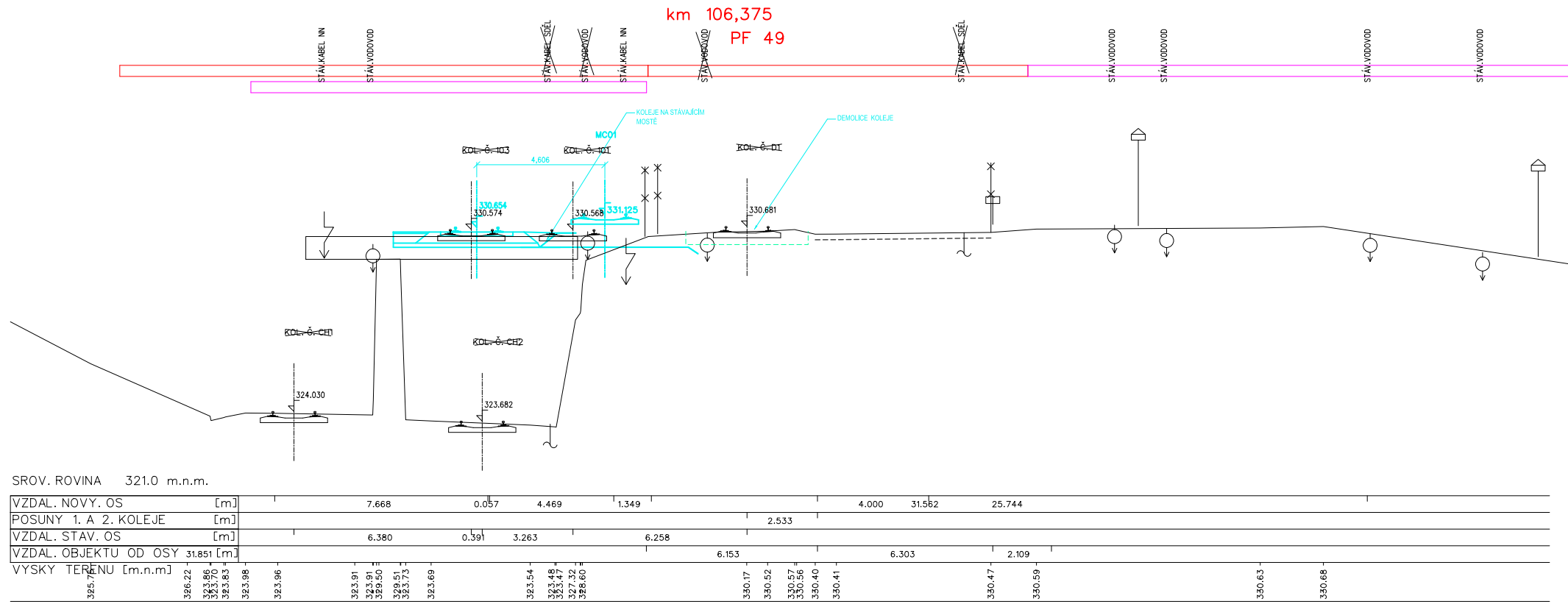
km 106,375
PF 49
STÁV.KABEL NN
STÁV.VODOVOD
STÁV.KABEL SDĚL
STÁV.VODOVOD
STÁV.KABEL NN
STÁV.VODOVOD
STÁV.KABEL SDĚL
STÁV.VODOVOD
STÁV.VODOVOD
STÁV.VODOVOD
STÁV.VODOVOD
KOLEJE NA STÁVAJÍCÍM MOSTĚ
DEMOLICE KOLEJE
MC01
KOL. Č. 103
KOL. Č. 101
KOL. Č. D1
4.606
330.654
330.574
330.568
331.125
330.681
KOL. Č. CH1
KOL. Č. CH2
324.030
323.682
SROV. ROVINA 321.0 m.n.m.
VZDAL. NOVY. OS [m]
POSUNY 1. A 2. KOLEJE [m]
VZDAL. STAV. OS [m]
VZDAL. OBJEKTU OD OSY 31.851 [m]
VYSKY TERENU [m.n.m.]
7.668
0.057
4.469
1.349
4.000
31.562
25.744
2.533
6.380
0.391
3.263
6.258
6.153
6.303
2.109
325.78
326.22
323.86
323.70
323.83
323.98
323.96
323.91
323.91
329.50
329.51
323.73
323.69
323.54
323.48
323.47
327.32
328.60
330.17
330.52
330.57
330.56
330.40
330.41
330.47
330.59
330.63
330.68

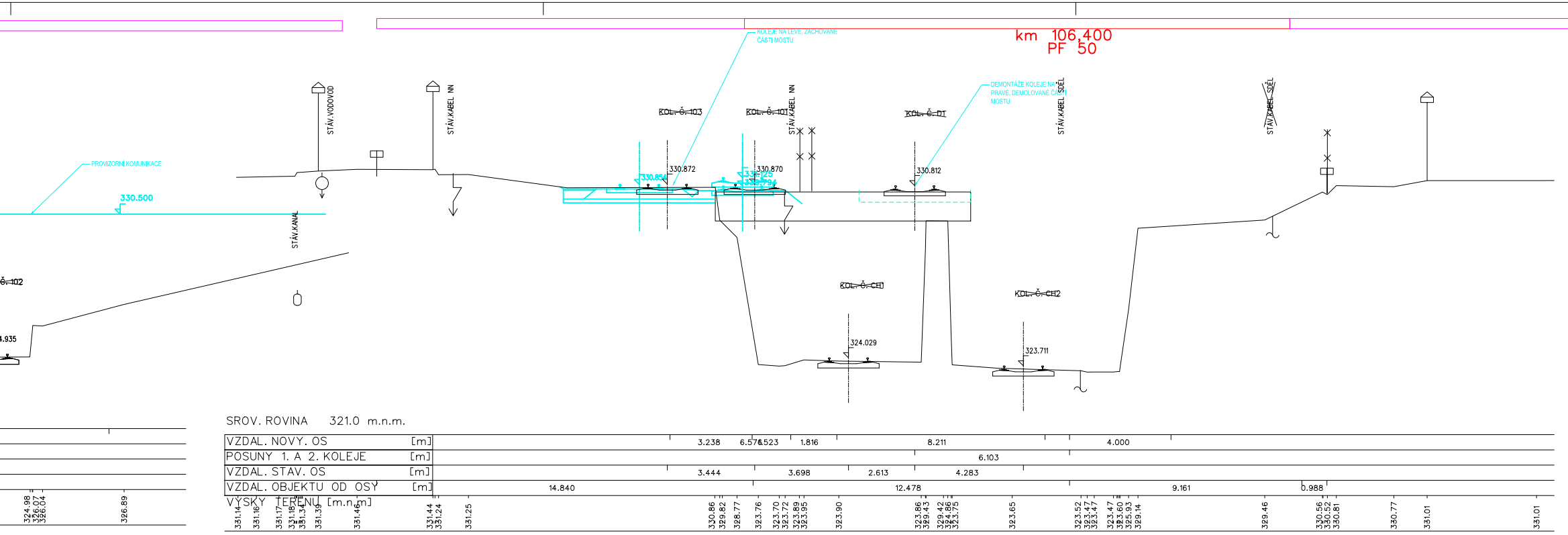
km 106,400
PF 50
KOLEJE NA LEVÉ, ZACHOVANÉ ČÁSTI MOSTU
DEMONTÁŽE KOLEJE NA PRAVÉ, DEMOLOVANÉ ČÁSTI MOSTU
PROVIZORNÍ KOMUNIKACE
330.500
STÁV.VODOVOD
STÁV.KABEL NN
STÁV.KANAL
STÁV.KABEL NN
STÁV.KABEL SDĚL
STÁV.KABEL SDĚL
~~KOL. Č. 103~~
~~KOL. Č. 101~~
~~KOL. Č. DT~~
~~Č. 102~~
330.872
330.854
330.870
331.125
330.794
330.812
.935
~~KOL. Č. CH1~~
~~KOL. Č. CH2~~
324.029
323.711
SROV. ROVINA 321.0 m.n.m.
VZDAL. NOVY. OS [m] 3.238 6.576 1.523 1.816 8.211 4.000
POSUNY 1. A 2. KOLEJE [m] 6.103
VZDAL. STAV. OS [m] 3.444 3.698 2.613 4.283
VZDAL. OBJEKTU OD OSY [m] 14.840 12.478 9.161 0.988
VÝŠKY TERÉNU [m.n.m] 331.14 331.16 331.17 331.18 331.34 331.39 331.46 331.44 331.24 331.25 330.86 329.82 328.77 323.76 323.70 323.72 323.89 323.95 323.90 323.86 329.43 329.42 324.86 323.75 323.65 323.52 323.47 323.47 323.47 323.60 325.93 329.14 329.46 330.56 330.52 330.81 330.77 331.01 331.01
324.98 326.07 326.04 326.89

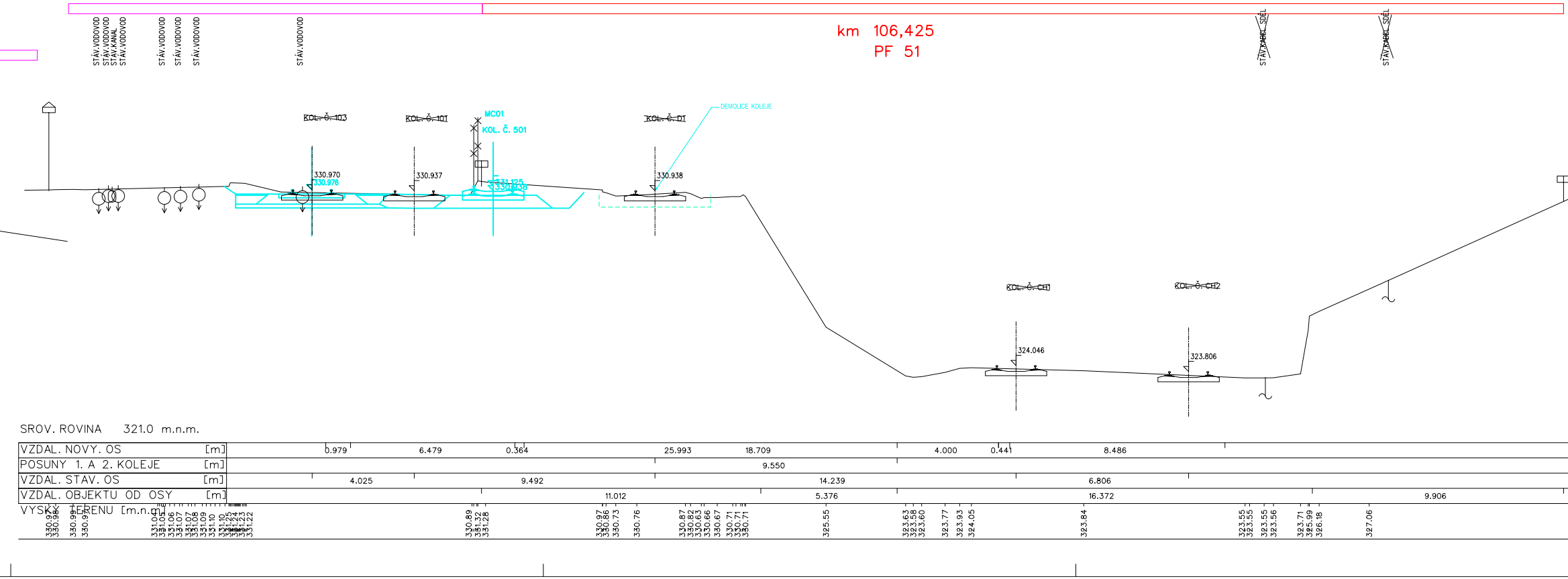
km 106,425
PF 51
STÁV.VODOVOD
STÁV.VODOVOD
STÁV.KANAL
STÁV.VODOVOD
STÁV.VODOVOD
STÁV.VODOVOD
STÁV.VODOVOD
STÁV.VODOVOD
STÁV.KABEL SDĚL
STÁV.KABEL SDĚL
~~KOL. Č. 103~~
~~KOL. Č. 101~~
MC01
KOL. Č. 501
~~KOL. Č. DT~~
DEMOLICE KOLEJE
330.970
330.976
330.937
331.125
330.938
330.938
~~KOL. Č. CH1~~
~~KOL. Č. CH2~~
324.046
323.806
SROV. ROVINA 321.0 m.n.m.
VZDAL. NOVY. OS [m] 0.979 6.479 0.364 25.993 18.709 4.000 0.441 8.486
POSUNY 1. A 2. KOLEJE [m] 9.550
VZDAL. STAV. OS [m] 4.025 9.492 14.239 6.806
VZDAL. OBJEKTU OD OSY [m] 11.012 5.376 16.372 9.906
VÝŠKY TERÉNU [m.n.m] 330.97 330.98 330.99 330.97 331.04 331.05 331.06 331.07 331.07 331.08 331.09 331.10 331.10 331.25 331.24 331.23 331.22 330.89 331.32 331.28 330.97 330.86 330.73 330.76 330.87 330.82 330.63 330.66 330.67 330.71 330.71 330.71 325.55 323.63 323.58 323.60 323.77 323.93 324.05 323.84 323.55 323.55 323.55 323.56 323.71 325.99 326.18 327.06

Spolufinancováno Evropskou unií

Nástroj pro propojení Evropy

Projekt „Uzel Plzeň, 3. stavba - přesmyk domažlické trati" je spolufinancovaný EU z programu Nástroj pro propojení Evropy (CEF).

Za tuto publikaci odpovídá pouze její autor. Evropská unie nenese odpovědnost za jakékoli využití informací v ní obsažených.

SO 36-33-01
SO 36-33-11
SO 36-33-02
SO 36-33-12
E.1.1

VÝŠKOVÝ SYSTÉM Bpv SOUŘADNICOVÝ SYSTÉM S-JTSK

Číslo změny:	*Obsah změny:*	*Datum změny:*
01	-	-
02	-	-
03	-	-

Objednatel:

Správa železniční dopravní cesty, státní organizace
Dlážděná 1003/7
110 00 Praha 1

Generální projektant:

SUDOP PRAHA a.s.
Olšanská 1a, 130 80 Praha 3
tel.: +420 267 094 111
fax: +420 224 230 316
e-mail: praha@sudop.cz

Hlavní inženýr projektu: ING. PAVEL KUBÁT

Garant profese: ING. PAVEL UTINEK Utinek

Středisko: 250 HRADEC KRÁLOVÉ

Vedoucí střediska: ING. PAVEL HORÁČEK

Odpovědný projektant SO, IO, PS: ING. PAVEL UTINEK Utinek

Vypracoval: ING. PAVEL UTINEK Utinek

Kontroloval: ING. VLADIMÍR FIŠAR Fišar

Název akce:

UZEL PLZEŇ, 3.STAVBA
- PŘESMYK DOMAŽLICKÉ TRATI

Číslo smlouvy: 14-209.250

Projektový stupeň: PROJEKT

Část:

STAVEBNÍ POSTUPY
ŽELEZNIČNÍ SVRŠEK, ŽELEZNIČNÍ SPODEK

Datum: 30.5.2015

Číslo části: E.1.1

Název přílohy:

1
km 106,200 - km 106,425

Měřítko:

Počet formátů: 30 x A4

Číslo přílohy: **103.3**

DOKUMENT LZE UŽÍVAT POUZE VE SMYSLU PŘÍSLUŠNÉ SMLOUVY O DÍLO. ŽÁDNÁ JEHO ČÁST NEMŮŽE BÝT DLE ZÁKONA č.121/2000 Sb. KOPÍROVÁNA NEBO JINÝM ZPŮSOBEM ROZŠIŘOVÁNA BEZ SOUHLASU SUDOP PRAHA a.s.