km 105,950
PF 32

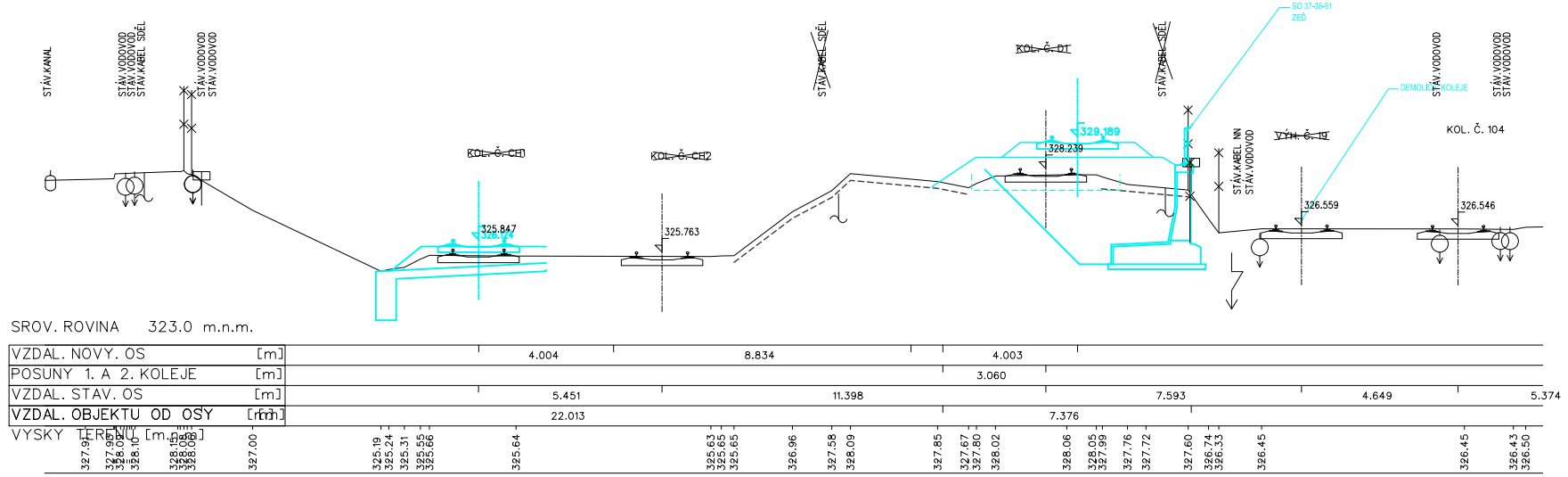
STÁV.KANAL
STÁV.VODOVOD
STÁV.VODOVOD
STÁV.KABEL SDĚL
STÁV.VODOVOD
STÁV.VODOVOD
STÁV.KABEL SDĚL
~~KOL. Č. D1~~
STÁV.KABEL SDĚL
SO 37-38-51
ZEĎ
DEMOLICE KOLEJE
STÁV.VODOVOD
STÁV.VODOVOD
STÁV.VODOVOD
~~KOL. Č. CH1~~
~~KOL. Č. CH2~~
329,189
328.239
STÁV.KABEL NN
STÁV.VODOVOD
~~VÝH. Č. 19~~
KOL. Č. 104
325.847
326.124
325.763
326.559
326.546
SROV. ROVINA 323.0 m.n.m.
VZDAL. NOVY. OS [m] 4.004 8.834 4.003
POSUNY 1. A 2. KOLEJE [m] 3.060
VZDAL. STAV. OS [m] 5.451 11.398 7.593 4.649 5.374
VZDAL. OBJEKTU OD OSY [m] 22.013 7.376
VYSKY TERENU [m.n.m] 327.97 327.95 328.02 328.10 328.15 328.06 328.00 327.00 325.19 325.24 325.31 325.55 325.66 325.64 325.63 325.65 325.65 326.96 327.58 328.09 327.85 327.67 327.80 328.02 328.06 328.05 327.99 327.76 327.72 327.60 326.74 326.33 326.45 326.45 326.43 326.50

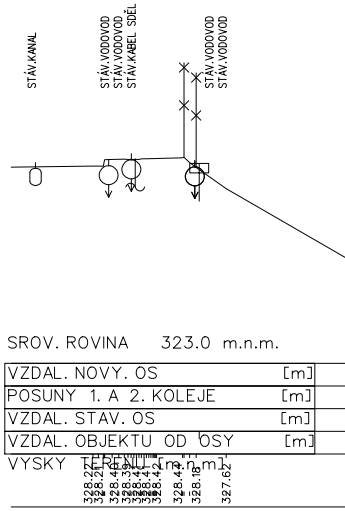
STÁV.KANAL
STÁV.VODOVOD
STÁV.VODOVOD
STÁV.KABEL SDĚL
STÁV.VODOVOD
STÁV.VODOVOD
SROV. ROVINA 323.0 m.n.m.
VZDAL. NOVY. OS [m]
POSUNY 1. A 2. KOLEJE [m]
VZDAL. STAV. OS [m]
VZDAL. OBJEKTU OD OSY [m]
VYSKY TERENU [m.n.m]
328.22 328.21 328.46 328.39 328.41 328.42 328.47 328.18 327.62

km 105,975
PF 33

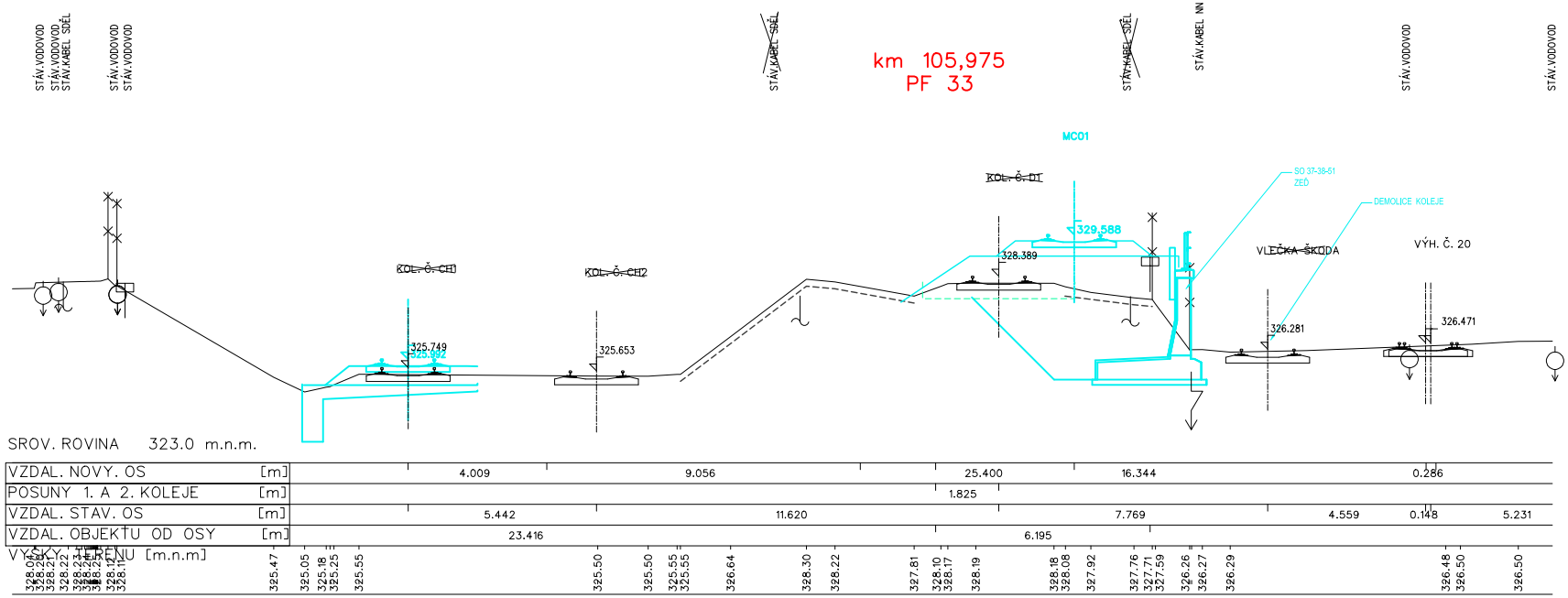
STÁV.VODOVOD
STÁV.VODOVOD
STÁV.KABEL SDĚL
STÁV.VODOVOD
STÁV.VODOVOD
STÁV.KABEL SDĚL
STÁV.KABEL SDĚL
STÁV.KABEL NN
STÁV.VODOVOD
STÁV.VODOVOD
MC01
~~KOL. Č. D1~~
SO 37-38-51
ZEĎ
DEMOLICE KOLEJE
329,588
328.389
VLEČKA ŠKODA
VÝH. Č. 20
~~KOL. Č. CH1~~
~~KOL. Č. CH2~~
325.749
325.992
325.653
326.281
326.471
SROV. ROVINA 323.0 m.n.m.
VZDAL. NOVY. OS [m] 4.009 9.056 25.400 16.344 0.286
POSUNY 1. A 2. KOLEJE [m] 1.825
VZDAL. STAV. OS [m] 5.442 11.620 7.769 4.559 0.148 5.231
VZDAL. OBJEKTU OD OSY [m] 23.416 6.195
VYSKY TERENU [m.n.m] 328.02 328.21 328.22 328.23 328.26 328.25 328.12 328.11 325.47 325.05 325.18 325.25 325.55 325.50 325.50 325.55 325.55 326.64 328.30 328.22 327.81 328.10 328.17 328.19 328.18 328.08 327.92 327.76 327.71 327.59 326.26 326.27 326.29 326.48 326.50 326.50

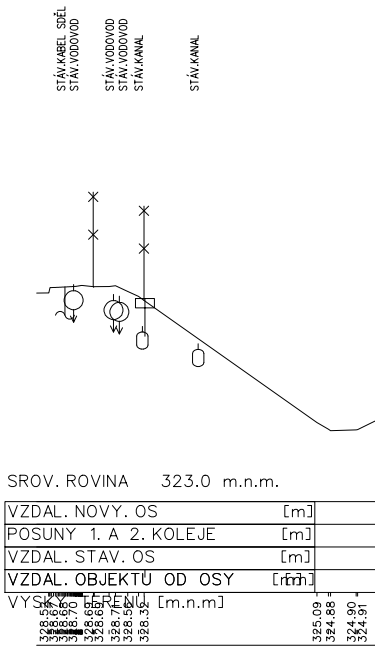
STÁV.KABEL SDĚL
STÁV.VODOVOD
STÁV.VODOVOD
STÁV.VODOVOD
STÁV.KANAL
STÁV.KANAL
SROV. ROVINA 323.0 m.n.m.
VZDAL. NOVY. OS [m]
POSUNY 1. A 2. KOLEJE [m]
VZDAL. STAV. OS [m]
VZDAL. OBJEKTU OD OSY [m]
VYSKY TERENU [m.n.m]
325.09 324.88 324.90 324.91

km 106,000
PF 34

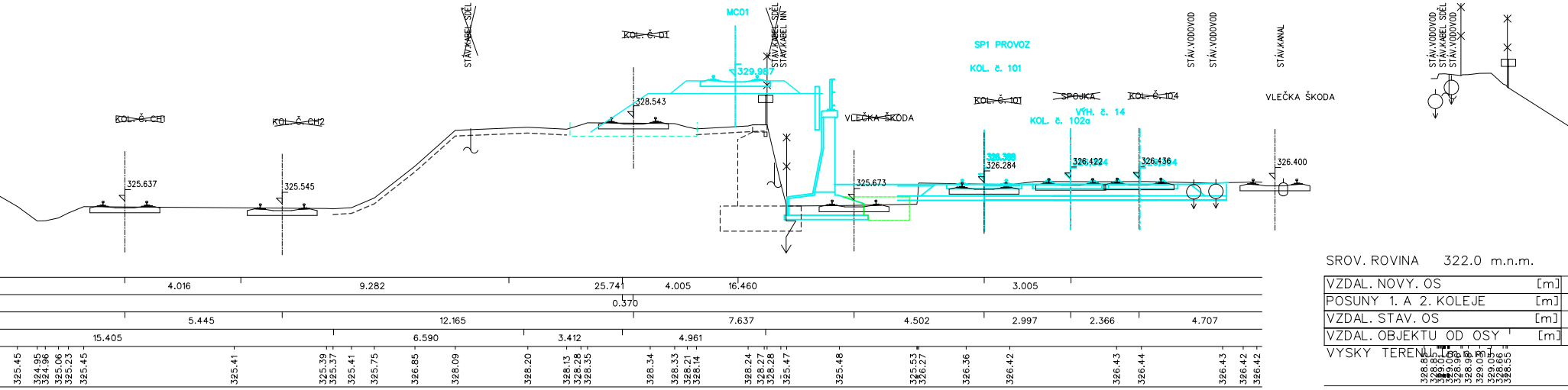
STÁV.KABEL SDĚL
MC01
~~KOL. Č. D1~~
STÁV.KABEL SDĚL
STÁV.KABEL NN
329.987
328.543
SP1 PROVOZ
KOL. č. 101
~~KOL. Č. 101~~
~~SPOJKA~~
~~KOL. Č. 104~~
VÝH. č. 14
KOL. č. 102a
~~VLEČKA ŠKODA~~
VLEČKA ŠKODA
STÁV.VODOVOD
STÁV.VODOVOD
STÁV.KANAL
STÁV.VODOVOD
STÁV.KABEL SDĚL
STÁV.VODOVOD
~~KOL. Č. CH1~~
~~KOL. Č. CH2~~
325.637
325.545
325.673
326.388
326.284
326.422
326.436
326.400
SROV. ROVINA 322.0 m.n.m.
VZDAL. NOVY. OS [m]
POSUNY 1. A 2. KOLEJE [m]
VZDAL. STAV. OS [m]
VZDAL. OBJEKTU OD OSY [m]
VYSKY TERENU [m.n.m]
4.016
9.282
25.741
4.005
16.460
3.005
0.370
5.445
12.165
7.637
4.502
2.997
2.366
4.707
15.405
6.590
3.412
4.961
325.45
324.95
324.96
325.06
325.23
325.45
325.41
325.39
325.37
325.41
325.75
326.85
328.09
328.20
328.13
328.28
328.35
328.34
328.33
328.21
328.14
328.24
328.27
328.28
325.47
325.48
325.53
326.27
326.36
326.42
326.43
326.44
326.43
326.42
326.42
328.8
328.85
329.0
329.0
328.9
328.9
329.0
329.05
328.66
328.55

km 106,025
PF 35

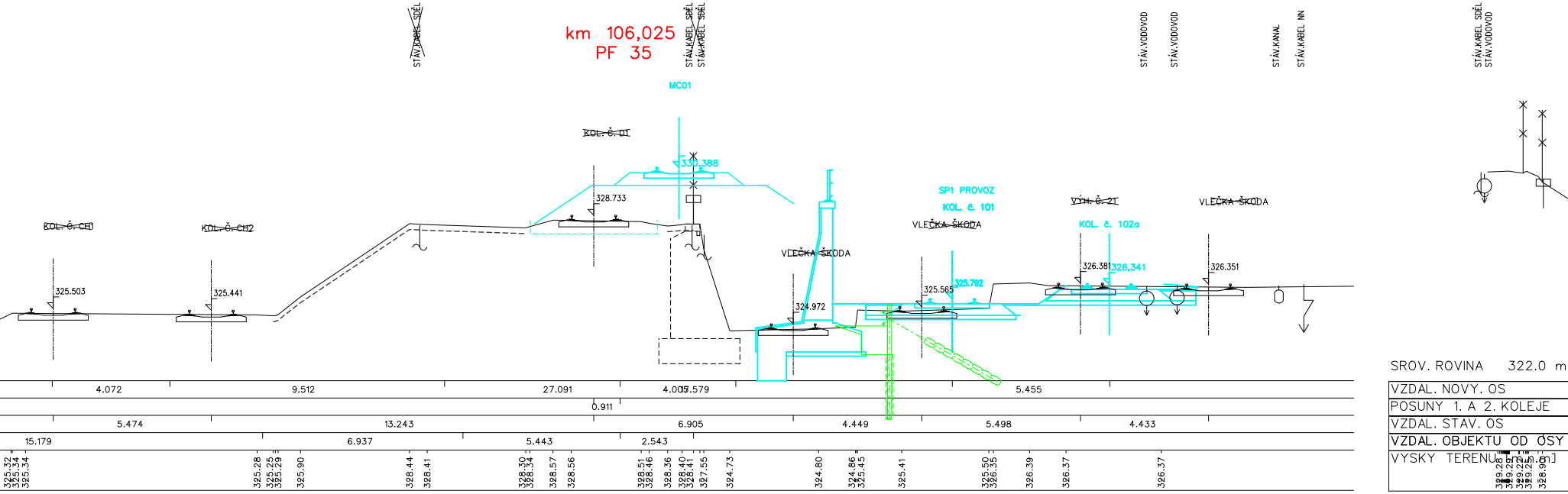
STÁV.KABEL SDĚL
STÁV.KABEL SDĚL
STÁV.KABEL SDĚL
MC01
~~KOL. Č. D1~~
330.388
328.733
STÁV.VODOVOD
STÁV.VODOVOD
STÁV.KANAL
STÁV.KABEL NN
STÁV.KABEL SDĚL
STÁV.VODOVOD
SP1 PROVOZ
KOL. č. 101
~~VLEČKA ŠKODA~~
~~VLEČKA ŠKODA~~
~~VÝH. Č. 21~~
~~VLEČKA ŠKODA~~
KOL. č. 102a
~~KOL. Č. CH1~~
~~KOL. Č. CH2~~
325.503
325.441
324.972
325.565
325.792
326.381
326.341
326.351
SROV. ROVINA 322.0 m
VZDAL. NOVY. OS
POSUNY 1. A 2. KOLEJE
VZDAL. STAV. OS
VZDAL. OBJEKTU OD OSY
VYSKY TERENU [m.n.m]
4.072
9.512
27.091
4.005
5.579
5.455
0.911
5.474
13.243
6.905
4.449
5.498
4.433
15.179
6.937
5.443
2.543
325.32
325.34
325.34
325.28
325.25
325.29
325.90
328.44
328.41
328.30
328.34
328.57
328.56
328.51
328.46
328.36
328.40
328.41
327.55
324.73
324.80
324.86
325.45
325.41
325.50
326.35
326.39
326.37
326.37
329.28
329.2
329.2
329.2
328.9

km 106,050
PF 36

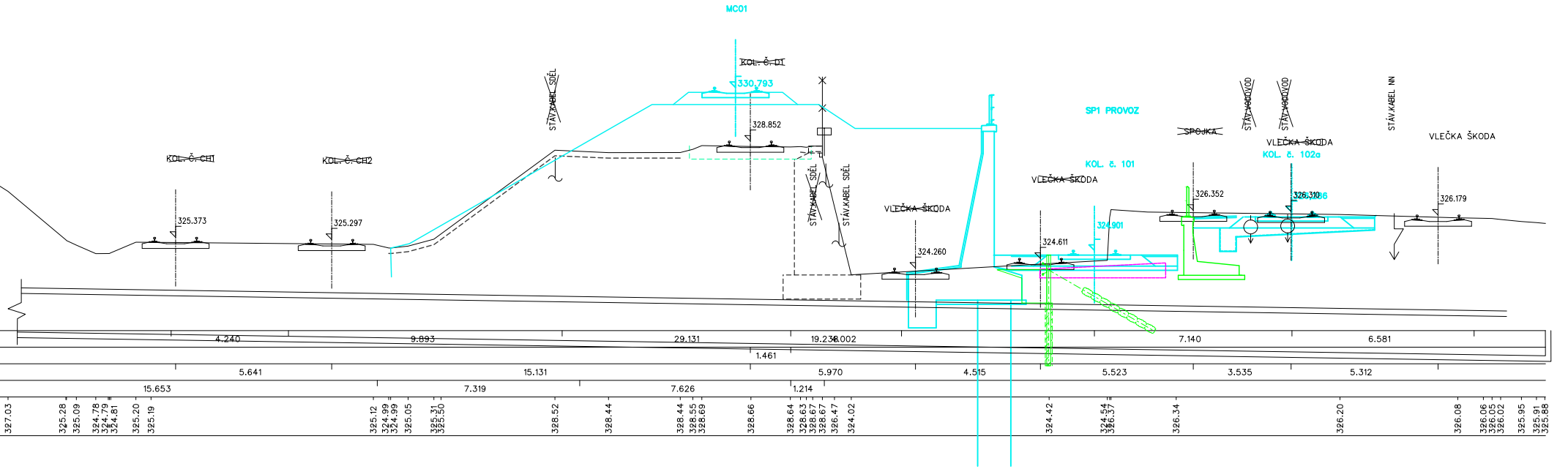
MC01
~~KOL. Č. D1~~
330.793
328.852
~~KOL. Č. CH1~~
~~KOL. Č. CH2~~
325.373
325.297
STÁV.KABEL SDĚL
STÁV.KABEL SDĚL
STÁV.KABEL SDĚL
SP1 PROVOZ
~~SPOJKA~~
STÁV.VODOVOD
STÁV.VODOVOD
STÁV.KABEL NN
VLEČKA ŠKODA
VLEČKA ŠKODA
KOL. č. 101
KOL. č. 102a
~~VLEČKA~~ ŠKODA
~~VLEČKA~~ ŠKODA
324.260
324.611
324.901
326.352
326.310
326.179
4.240
9.893
29.131
19.238.002
7.140
6.581
1.461
5.641
15.131
5.970
4.515
5.523
3.535
5.312
15.653
7.319
7.626
1.214
327.03
325.28
325.09
324.78
324.79
324.81
325.20
325.19
325.12
324.99
324.99
325.05
325.31
325.50
328.52
328.44
328.44
328.55
328.69
328.66
328.64
328.63
328.67
328.67
326.47
324.02
324.42
324.54
326.37
326.34
326.20
326.08
326.06
326.05
326.02
325.95
325.91
325.88

km 106,075
PF 37

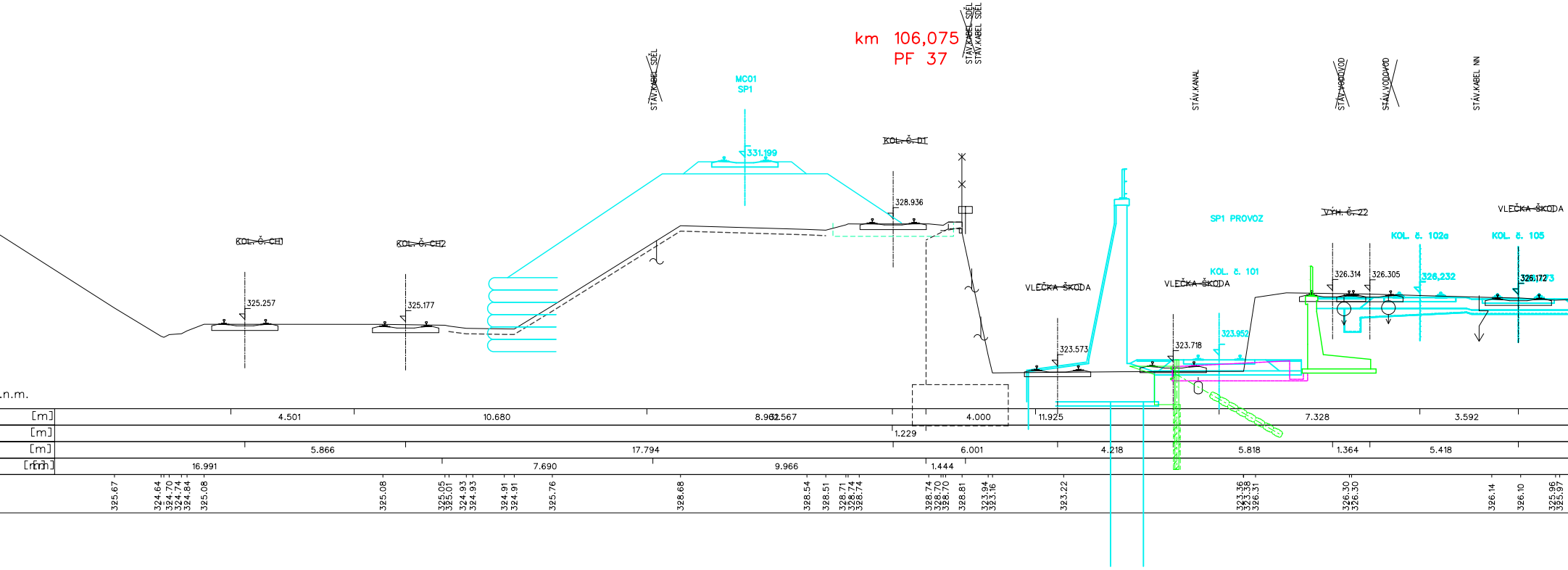
STÁV.KABEL SDĚL
STÁV.KABEL SDĚL
STÁV.KABEL SDĚL
MC01
SP1
331.199
~~KOL. Č. D1~~
328.936
~~KOL. Č. CH1~~
~~KOL. Č. CH2~~
325.257
325.177
STÁV.KANAL
STÁV.VODOVOD
STÁV.VODOVOD
STÁV.KABEL NN
SP1 PROVOZ
~~VÝH. Č. 22~~
VLEČKA ŠKODA
KOL. č. 102a
KOL. č. 105
KOL. č. 101
~~VLEČKA~~ ŠKODA
~~VLEČKA~~ ŠKODA
326.314
326.305
326.232
326.172
323.573
323.718
323.952
.n.m.
[m]
[m]
[m]
[m]
4.501
10.680
8.962.567
4.000
11.925
7.328
3.592
1.229
5.866
17.794
6.001
4.218
5.818
1.364
5.418
16.991
7.690
9.966
1.444
325.67
324.64
324.70
324.74
324.84
325.08
325.08
325.05
325.01
324.93
324.93
324.91
324.91
325.76
328.68
328.54
328.51
328.71
328.74
328.74
328.74
328.70
328.70
328.81
323.94
323.16
323.22
323.36
323.38
326.31
326.30
326.30
326.14
326.10
325.96
325.97

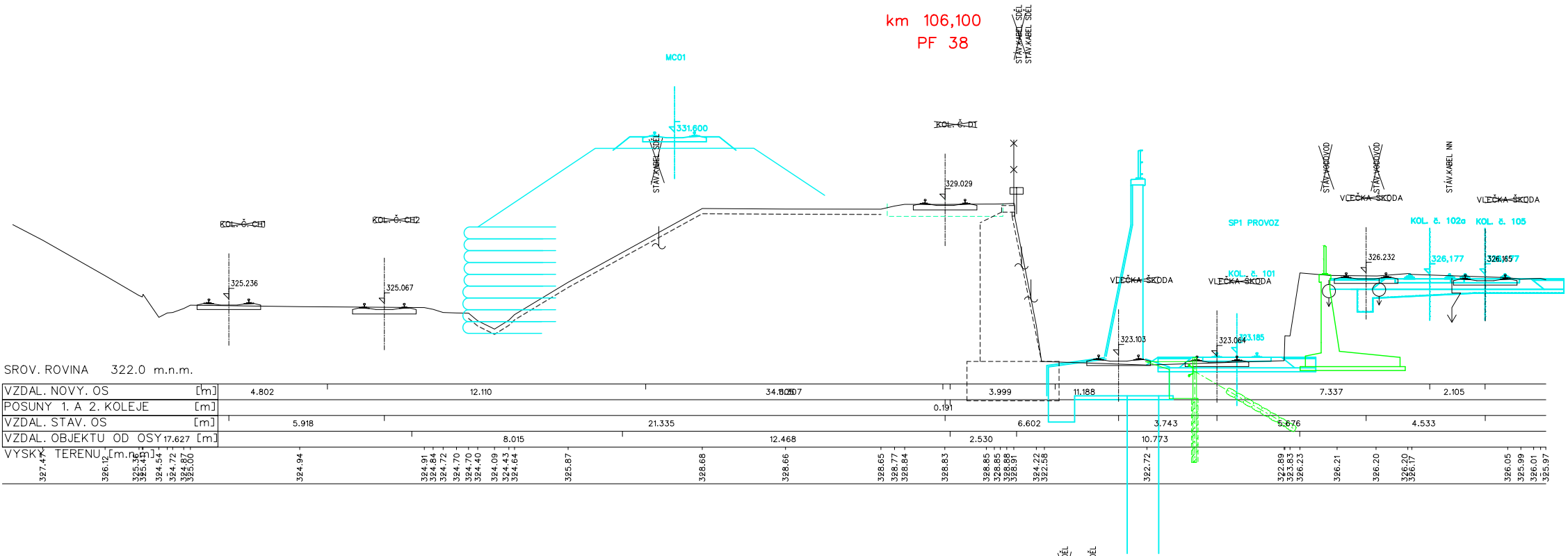
km 106,100
PF 38
STÁV.KABEL SDĚL
STÁV.KABEL SDĚL
MC01
331.600
STÁV.KABEL SDĚL
KOL. Č. DI
329.029
KOL. Č. CH1
KOL. Č. CH2
325.236
325.067
STÁV.VODOVOD
STÁV.VODOVOD
STÁV.KABEL NN
VLEČKA ŠKODA
VLEČKA ŠKODA
SP1 PROVOZ
KOL. č. 102a
KOL. č. 105
326.232
326,177
326.165
KOL. č. 101
VLEČKA ŠKODA
VLEČKA ŠKODA
323.103
323.064
323.185
SROV. ROVINA 322.0 m.n.m.
VZDAL. NOVY. OS [m] 4.802 12.110 34.105 3.999 11.188 7.337 2.105
POSUNY 1. A 2. KOLEJE [m] 0.191
VZDAL. STAV. OS [m] 5.918 21.335 6.602 3.743 5.676 4.533
VZDAL. OBJEKTU OD OSY [m] 17.627 8.015 12.468 2.530 10.773
VYSKY TERENU [m.n.m] 327.47 326.12 325.36 325.41 324.54 324.72 324.87 325.00 324.94 324.91 324.84 324.72 324.70 324.70 324.40 324.09 324.43 324.64 325.87 328.68 328.66 328.65 328.77 328.84 328.83 328.85 328.85 328.88 328.91 324.22 322.58 322.72 322.89 323.83 326.23 326.21 326.20 326.20 326.17 326.05 325.99 326.01 325.97

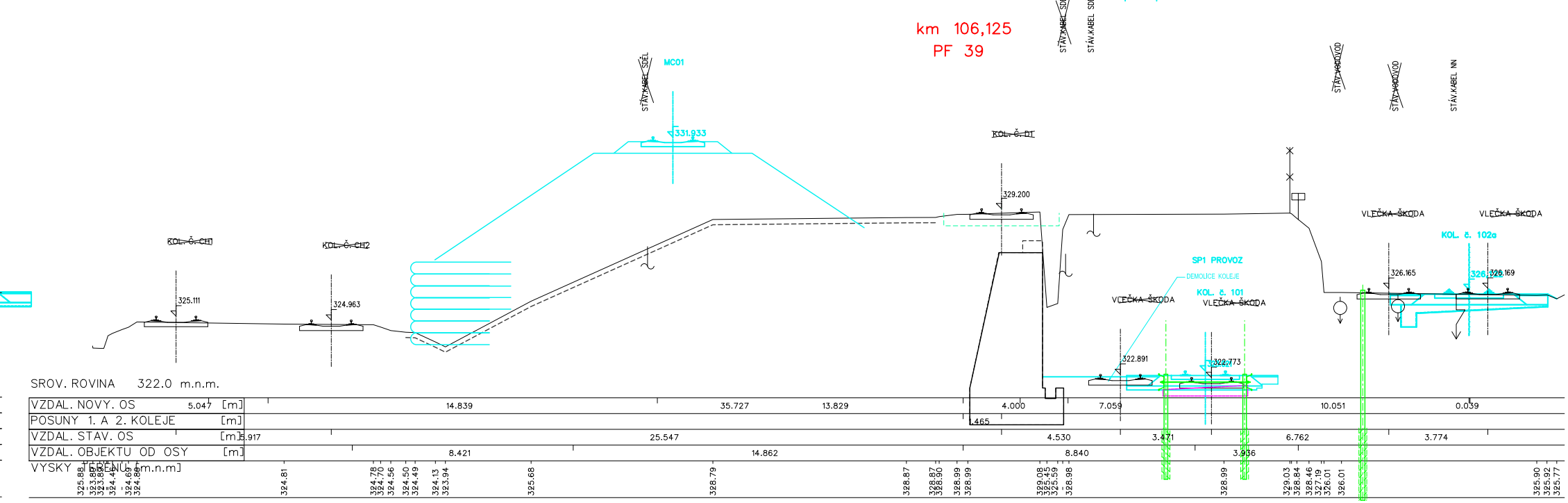
km 106,125
PF 39
STÁV.KABEL SDĚL
STÁV.KABEL SDĚL
STÁV.KABEL SDĚL
MC01
331.933
KOL. Č. DI
329.200
KOL. Č. CH1
KOL. Č. CH2
325.111
324.963
STÁV.VODOVOD
STÁV.VODOVOD
STÁV.KABEL NN
VLEČKA ŠKODA
VLEČKA ŠKODA
KOL. č. 102a
326.165
326.169
SP1 PROVOZ
DEMOLICE KOLEJE
KOL. č. 101
VLEČKA ŠKODA
VLEČKA ŠKODA
322.891
322.773
SROV. ROVINA 322.0 m.n.m.
VZDAL. NOVY. OS 5.047 [m] 14.839 35.727 13.829 4.000 7.059 10.051 0.039
POSUNY 1. A 2. KOLEJE [m] 1.465
VZDAL. STAV. OS [m] 5.917 25.547 4.530 3.471 6.762 3.774
VZDAL. OBJEKTU OD OSY [m] 8.421 14.862 8.840 3.936
VYSKY TERENU [m.n.m] 325.88 323.88 323.87 324.49 324.69 324.80 324.81 324.78 324.70 324.56 324.50 324.49 324.13 323.94 325.68 328.79 328.87 328.87 328.90 328.99 328.99 329.08 325.45 325.59 328.98 328.99 329.03 328.84 328.46 327.19 326.01 326.01 325.90 325.92 325.77

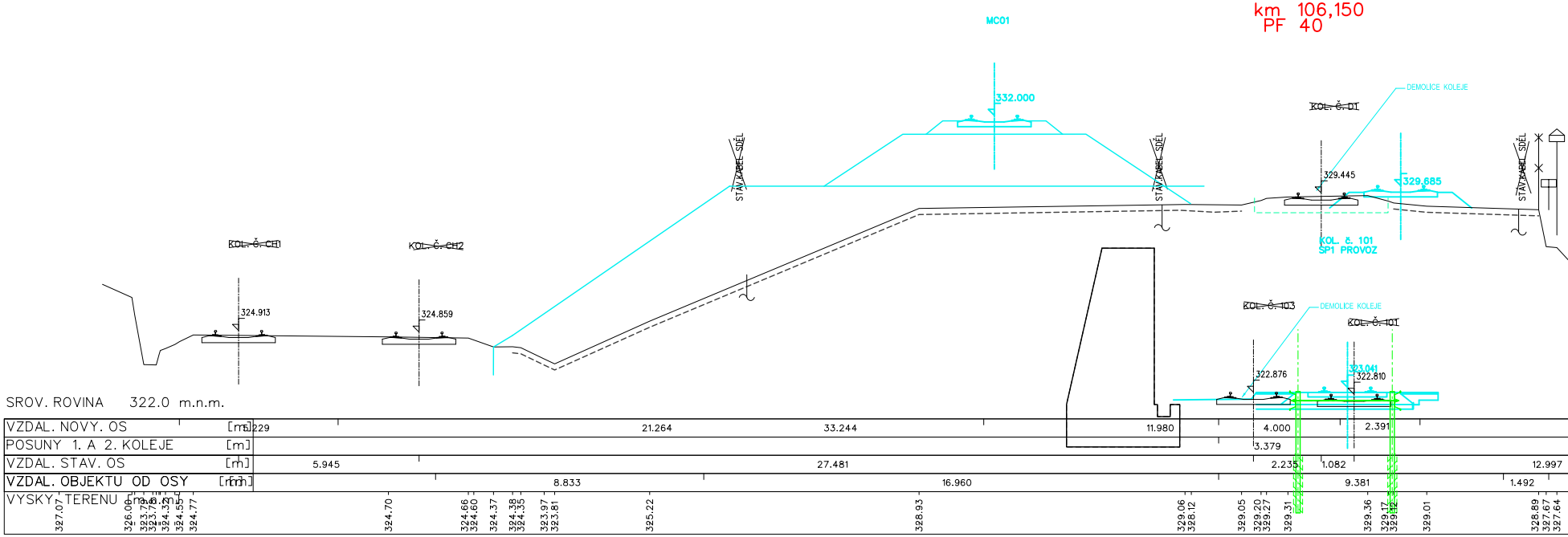
km 106,150
PF 40
MC01
332.000
DEMOLICE KOLEJE
~~KOL. Č. D1~~
329.445
329.685
STÁV.KABEL SDĚL
STÁV.KABEL SDĚL
STÁV.KABEL SDĚL
KOL. č. 101
SP1 PROVOZ
~~KOL. Č. CH1~~
~~KOL. Č. CH2~~
324.913
324.859
~~KOL. Č. 103~~
DEMOLICE KOLEJE
~~KOL. Č. 101~~
323.041
322.876
322.810
SROV. ROVINA 322.0 m.n.m.
VZDAL. NOVY. OS [m] 5.229 21.264 33.244 11.980 4.000 2.391
POSUNY 1. A 2. KOLEJE [m] 3.379
VZDAL. STAV. OS [m] 5.945 27.481 2.235 1.082 12.997
VZDAL. OBJEKTU OD OSY [m] 8.833 16.960 9.381 1.492
VYSKY TERENU [m.n.m] 327.07 326.09 323.79 323.78 324.32 324.55 324.77 324.70 324.66 324.60 324.37 324.38 324.35 323.97 323.81 325.22 328.93 329.06 328.12 329.05 329.20 329.27 329.31 329.36 329.17 329.12 329.01 328.89 327.67 327.64

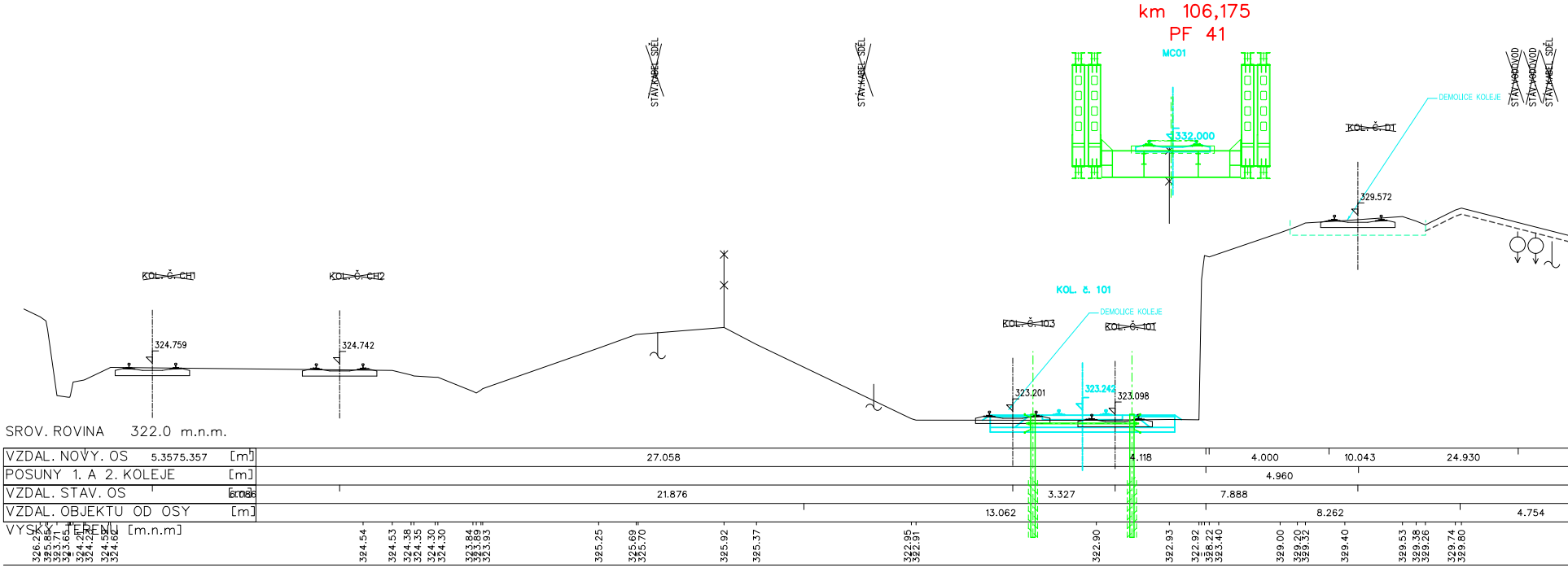
km 106,175
PF 41
MC01
332.000
STÁV.KABEL SDĚL
STÁV.KABEL SDĚL
STÁV.VODOVOD
STÁV.VODOVOD
STÁV.KABEL SDĚL
DEMOLICE KOLEJE
~~KOL. Č. D1~~
329.572
~~KOL. Č. CH1~~
~~KOL. Č. CH2~~
324.759
324.742
KOL. č. 101
DEMOLICE KOLEJE
~~KOL. Č. 103~~
~~KOL. Č. 101~~
323.201
323.242
323.098
SROV. ROVINA 322.0 m.n.m.
VZDAL. NOVY. OS 5.3575.357 [m] 27.058 4.118 4.000 10.043 24.930
POSUNY 1. A 2. KOLEJE [m] 4.960
VZDAL. STAV. OS 6.086 [m] 21.876 3.327 7.888
VZDAL. OBJEKTU OD OSY [m] 13.062 8.262 4.754
VYSKY TERENU [m.n.m] 326.27 325.85 323.71 323.65 324.21 324.22 324.55 324.62 324.54 324.53 324.38 324.35 324.30 324.30 323.84 323.89 323.93 325.25 325.69 325.70 325.92 325.37 322.95 322.91 322.90 322.93 322.92 328.22 323.40 329.00 329.20 329.32 329.40 329.53 329.38 329.26 329.74 329.80

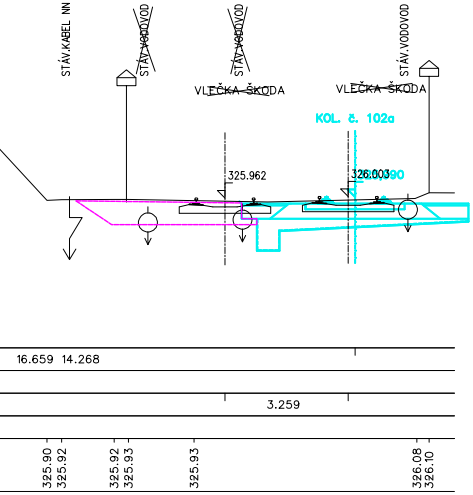
STÁV.KABEL NN
~~STÁV.VODOVOD~~
~~STÁV.VODOVOD~~
STÁV.VODOVOD
~~VLEČKA ŠKODA~~
~~VLEČKA ŠKODA~~
KOL. č. 102a
325.962
326.003
16.659
14.268
3.259
325.90
325.92
325.92
325.93
325.93
326.08
326.10

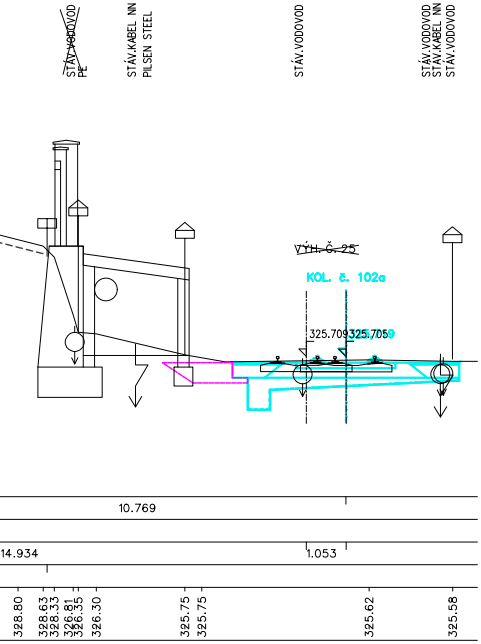
~~STÁV.VODOVOD~~
PE
STÁV.KABEL NN
PILSEN STEEL
STÁV.VODOVOD
STÁV.VODOVOD
STÁV.KABEL NN
STÁV.VODOVOD
~~VÝH. Č. 25~~
KOL. č. 102a
325.709
325.705
10.769
14.934
1.053
328.80
328.63
328.33
326.81
326.35
326.30
325.75
325.75
325.62
325.58

Spolufinancováno Evropskou unií

Nástroj pro propojení Evropy

Projekt „Uzel Plzeň, 3. stavba - přesmyk domažlické trati" je spolufinancovaný EU z programu Nástroj pro propojení Evropy (CEF).

Za tuto publikaci odpovídá pouze její autor. Evropská unie nenese odpovědnost za jakékoli využití informací v ní obsažených.

SO 36-33-01
SO 36-33-11
SO 36-33-02
SO 36-33-12
E.1.1

VÝŠKOVÝ SYSTÉM Bpv SOUŘADNICOVÝ SYSTÉM S-JTSK

Číslo změny:	*Obsah změny:*	*Datum změny:*
01	-	-
02	-	-
03	-	-

Objednatel:

SŽDC
Správa železniční dopravní cesty

Správa železniční dopravní cesty, státní organizace
Dlážděná 1003/7
110 00 Praha 1

Generální projektant:

SUDOP PRAHA

SUDOP PRAHA a.s.
Olšanská 1a, 130 80 Praha 3
tel.: +420 267 094 111
fax: +420 224 230 316
e-mail: praha@sudop.cz

Hlavní inženýr projektu: ING. PAVEL KUBÁT

Garant profese: Utinek ING. PAVEL UTINEK

Středisko: 250 HRADEC KRÁLOVÉ

Vedoucí střediska: ING. PAVEL HORÁČEK

Odpovědný projektant SO, IO, PS: Utinek ING. PAVEL UTINEK

Vypracoval: Utinek ING. PAVEL UTINEK

Kontroloval: Fišar ING. VLADIMÍR FIŠAR

Název akce:

UZEL PLZEŇ, 3.STAVBA
- PŘESMYK DOMAŽLICKÉ TRATI

Číslo smlouvy: 14-209.250

Projektový stupeň: PROJEKT

Část:

STAVEBNÍ POSTUPY
ŽELEZNIČNÍ SVRŠEK, ŽELEZNIČNÍ SPODEK

Datum: 30.5.2015

Číslo části: E.1.1

Název přílohy:

1
km 105,950 - km 106,175

Měřítko:

Počet formátů: 30 x A4

Číslo přílohy: **103.2**

DOKUMENT LZE UŽÍVAT POUZE VE SMYSLU PŘÍSLUŠNÉ SMLOUVY O DÍLO. ŽÁDNÁ JEHO ČÁST NEMŮŽE BÝT DLE ZÁKONA č.121/2000 Sb. KOPÍROVÁNA NEBO JINÝM ZPŮSOBEM ROZŠIŘOVÁNA BEZ SOUHLASU SUDOP PRAHA a.s.