VÝŠKOVÝ SYSTÉM Bpv SOUŘADNICOVÝ SYSTÉM S-JTSK

Číslo změny:	Obsah změny:	Datum změny:
01	-	-
02	-	-
03	-	-

Investor:

SŽDC
Správa železniční dopravní cesty

SŽDC, s.o.
Dlážděná 1003/7, 110 00 Praha 1
tel.: +420 222 335 777
e-mail: szdc@szdc.cz

Generální projektant:

SUDOP PRAHA

SUDOP PRAHA a.s.
Olšanská 1a, 130 80 Praha 3
tel.: +420 267 094 111
e-mail: praha@sudop.cz

Hlavní inženýr projektu:
ING. MARTIN RAIBR

Garant profese:
ING. MARTIN RAIBR

Středisko:
ELEKTROTECHNIKY, TRAKCE, SDĚLOVACÍ A ZABEZPEČOVACÍ TECHNIKY

Vedoucí střediska:	Odpovědný projektant SO, IO, PS:	Vypracoval:	Kontroloval:
ING. MARTIN RAIBR	MGR. SOŇA DONÁTOVÁ	MGR. SOŇA DONÁTOVÁ	ING. MARTIN RAIBR

Název akce:
REKONSTRUKCE ZABEZPEČOVACÍHO ZAŘÍZENÍ V ŽST BOHUMÍN

Číslo smlouvy: 17 034 208

Projektový stupeň: PD

Část:
DOKLADY

Datum: 03/2017

Číslo části: H

Název přílohy:
DOKLADY Z PROJEDNÁVÁNÍ INŽENÝSKÝCH SÍTÍ

Měřítko: -

Počet formátů: A4

Číslo přílohy: 2

DOKUMENT LZE UŽÍVAT POUZE VE SMYSLU PŘÍSLUŠNÉ SMLOUVY O DÍLO. ŽÁDNÁ JEHO ČÁST NEMŮŽE BÝT DLE ZÁKONA č.121/2000 Sb. KOPÍROVÁNA NEBO JINÝM ZPŮSOBEM ROZŠIŘOVÁNA BEZ SOUHLASU SUDOP PRAHA a.s.

1 Vyjádření drážních správců
101 - 102 Drážní společnosti

	Správce sítí	*žádost*	*Vyjádření*			*Výskyt sítí*	*Přílohy*
		odesláino	*ze dne*	*č.j.*	*postoj*		*počet*
101	**Správa železniční dopravní cesty, s.o** Muglinovská 1038 702 00 Ostrava	**12.10.2016** pošta	13.10.2016 21.10.2016 19.10.2016	14244/2016-SŽDC-OŘ-OVA-SBBH-987/2016 13500/16-SEE/689 13500/2016-SŽDC-OŘ OVA-SSZT	Vyjádření k existenci stávajících sítí ***Platnost vyjádření 1 rok***	ANO ANO ANO	
102	**ČD- Telematika a.s.** U Tiskárny 546/5 702 00 Ostrava Přívoz	**12.10.2016** pošta	14.11.2016	12016113762	Vyjádření k existenci stávajících sítí ***Platnost vyjádření 2 roky***	ANO	

2 Vyjádření mimodrážních správců
201 - 208 Energetické společnosti

	Správce sítí	žádost	Vyjádření			Výskyt sítí	Přílohy
		odesláno	ze dne	č.j.	postoj		počet
201	**ČEZ Distribuce, a.s.** Teplická 8 / 874 405 02 Děčín IV-Podmokly	**7.10.2016**	2.1.2017	1090729490	SOUHLAS ***Platnost vyjádření 1/2 rok***	ANO	dgn.
202	**ČEZ ICT Services, a.s.** 28. října 3123/152 709 02 Ostrava	**7.10.2016**	7.10.2016 7.10.2016	16/0316	SOUHLAS ***Platnost vyjádření 1 rok***	ANO	 dgn.
203	**ČEZ Teplárenská, a.s.** Dětmarovice 1202 135 71 Dětmarovice	**7.10.2016** @	19.12.2016		SOUHLAS	ANO	2
204	**Green Gas DBP, a.s.** Rudé armády 635 739 21 Paskov	**12.10.2016** pošta	17.10.2016	Ing.Šm/1001/16	Vyjádření k existenci stávajících sítí ***Platnost vyjádření 2 roky***	ANO	dgn. 1
205	**Veolia Průmyslové služby ČR** Zelená 2061/88a 709 74 Mariánské hory	**7.10.2016** @	10.10.2016	EGV1131/2016	Vyjádření k existenci stávajících sítí ***Platnost vyjádření 6 měsíců***	NE	0
206	**Bohemia Energy entity s.r.o.** Na Poříčí 24-26 110 00 Praha 1	**12.10.2016** pošta	19.10.2016		Vyjádření k existenci stávajících sítí ***Platnost vyjádření neuvedena***	NE	0
207	**MS UTILITIES & SERVICES a.s.** Bezručova 1200 735 81 Ostrava	**7.10.2016** @	12.10.2016 12.12.2016	MS/2016/10-3/Ot MS/2016/12-2/Ot	SOUHLAS ***Platnost vyjádření neuvedena***	ANO	3
208	**Veolia Energie ČR, a.s.** 28. října 3337/7 709 74 Ostrava	**12.10.2016** pošta	2.11.2016 4.11.2016	REVM-ZDS/1933/240/2016 24550/Lie/041116-8	Vyjádření k existenci stávajících sítí ***Platnost vyjádření 1 rok***	NE NE	

2 Vyjádření mimodrážních správců
221 - 221Společnosti plynárenské

	Správce sítí	žádost	Vyjádření			Výskyt sítí	Přílohy
		odesláno	ze dne	č.j.	postoj		počet
221	**RWE GasNet, s.r.o.** Hornopolní 3314/38 Ostrava 702 72	**7.10.2016** @	4.1.2017 4.1.2017 5.1.2017 5.1.2017	5001423495 5001423450 5001423483 5001423465	SOUHLAS (PODMÍNĚNO) ***Platnost vyjádření 2 roky***		

2 Vyjádření mimodrážních správců
231 - 242 Společnosti telekomunikační

	Správce sítí	*žádost*	*Vyjádření*			*Výskyt sítí*	*Přílohy*
		odesláno	*ze dne*	*č.j.*	*postoj*		*počet*
231	**Česká telekomunikační infrastruktura, a.s.** Olšanská 2681/6 130 00 Praha 3	**7.10.2016** @	7.10.2016	726348/16	Vyjádření k existencí sítí ***Platnost vyjádření 2 roky***	ANO	3 dgn.
232	**T-Mobile Czech Republic a.s.** Tomíčkova 2144/1 149 00 Praha 4	**7.10.2016** @	7.10.2016 7.10.2016 7.10.2016 7.10.2016 7.10.2016 7.10.2016	E28155/16 E28156/16 E28157/16 E28158/16 E28159/16 E28160/16	Vyjádření k existencí sítí ***Platnost vyjádření 1 rok***	NE NE NE NE NE NE	
233	**Vodafone Czech Republic a.s.** Technická 23 616 00 Brno	**7.10.2016** @	31.10.2016	MW000005038318326	Vyjádření k existencí sítí ***Platnost vyjádření 1 rok***	NE	
234	**České Radiokomunikace a.s.** Skokanská 2117/1 169 00 Praha 6-Břevnov	**7.10.2016** @	19.10.2016	UPTS/OS/156780/2016	Vyjádření k existencí sítí ***Platnost vyjádření 2 roky***	NE	
235	**Dial Telecom, a.s.** Křižíkova 237/36a 186 00 Praha 8	**7.10.2016** @	7.10.2016	CR432904	Vyjádření k existencí sítí ***Platnost vyjádření 1 rok***	NE	
236	**UPC Česká republika, s.r.o.** Na Najmanské 915 710 00 Ostrava	**7.10.2016** @	7.10.2016	E019238/16	Vyjádření k existencí sítí ***Platnost vyjádření 1 rok***	NE	
237	**OVANET a.s.** Hájkova 110/13 702 00 Ostrava Přívoz	**12.10.2016** pošta	7.10.2016	16-734	Vyjádření k existencí sítí ***Platnost vyjádření 1 rok***	NE	
238	**itself s.r.o.** Pálavksé nám. 4343/11 628 00 Brno	**7.10.2016** @	21.10.2016	16/004242	Vyjádření k existencí sítí ***Platnost vyjádření neuvedena***	NE	
239	**CZFO.NET s.r.o.** Čujkovova 38 700 30 Ostrava - Zábřeh	**12.10.2016** pošta	15.11.2016	URV-16-279	Vyjádření k existencí sítí ***Platnost vyjádření 1 rok***	NE	
240	**RIO Media a.s** Kovanecká 2124/30 190 0 Praha 9 - Libeň	**7.10.2016** @	7.10.2016	Vyj-2017-0154	Vyjádření k existencí sítí ***Platnost vyjádření 1 rok***	ANO	
241	**PODA a.s.** 28. října 1168/102 702 00 Ostrava	**7.10.2016** @	15.12.2016	TaV/1583/2016/Vo	Vyjádření k existencí sítí ***Platnost vyjádření 1 rok***	NE	zákres dgn.
242	**LWT JaryNet s.r.o.** Sokolovská třída 1263 702 00 Ostrava	**7.10.2016** @	10.10.2016		Vyjádření k existencí sítí ***Platnost vyjádření neuvedena***	NE	

2 Vyjádření mimodrážních správců
251 - 252 Společnosti vodárenské a vodohospodářské

	Správce sítí	*žádost*	*Vyjádření*			*Výskyt sítí*	*Přílohy*
		odesláno	*ze dne*	*č.j.*	*postoj*		*počet*
251	**Severomoravské vodovody a kanalizace Ostrava, a.s.** 28. října 1235/169 709 45 Ostrava	**7.10.2016** @	12.1.2017	9773/V027567/2016/MO	SOUHLAS ***Platnost vyjádření 1 rok***	ANO	13 dgn.
252	**Ostravské vodárny a kanalizace a.s.** **Nádražní 3114/28** 729 71 Ostrava	**12.10.2016** pošta	13.10.2016	6.1/8025/13537/16/Wei	Vyjádření k existenci sítí ***Platnost vyjádření 2 roky***	NE	

2 Vyjádření mimodrážních správců
261 - 267 Ostatní společnosti a úřady

	Správce sítí	*žádost*	*Vyjádření*			*Výskyt sítí*	*Přílohy*
		odesláno	*ze dne*	*č.j.*	*postoj*		*počet*
261	**Ministerstvo obrany ČR** **Sekce ekonomická a majetková** Svatoplukova 84 662 10 Brno	**12.10.2016** pošta 16.11.2016 urgováno	23.11.2016	70833/2016-8201-OÚZ-BR	Vyjádření k existenci sítí ***Platnost vyjádření 2 roky***	NE	
262	**Město Bohumín** **Masarykova 158** 735 81 Bohumín	**12.10.2016** pošta	24.10.2016	MUBO/42589/2016	Vyjádření k existenci sítí ***Platnost vyjádření 2 roky***	ANO	CD
263	**Ostravské komunikace, a.s.** Novoveská 1266/25 709 00 Ostrava	**12.10.2016** pošta	14.10.2016	OKAS-5374/16/TSÚ/Kl	Vyjádření k existencí sítí ***Platnost vyjádření neuvedena***	NE	
264	**RPG Služby, s.r.o.** Kounicova 2929/5 701 68 Ostrava	**12.10.2016** pošta	19.10.2016		Vyjádření k existencí sítí ***Platnost vyjádření neuvedena***	NE	
265	**Dopravní podnik Ostrava a.s.** Poděbradova 494/2 701 71 Ostrava	**12.10.2016** pošta	24.10.2016	29987/TDC/2016/Kv	Vyjádření k existencí sítí ***Platnost vyjádření 2 roky***	NE	
266	**BM servis a. s.** Krátká 775 735 81 Nový Bohumín	**7.10.2016** @	10.10.2016		Vyjádření k existencí sítí ***Platnost vyjádření neuvedena***	NE	
267	**DIAMO, státní podnik** Máchova 201 471 27 Stráž pod Ralskem	**8.10.2016** @	11.10.2016	D500/31708/2016	SOUHLAS (PODMÍNĚNO) ***Platnost vyjádření 2 roky***	ANO	

1 Vyjádření drážních správců
101 - 102 Drážní společnosti

	Správce sítí	*žádost*	*Vyjádření*			*Výskyt sítí*	*Přílohy*
		odesláino	*ze dne*	*č.j.*	*postoj*		*počet*
101	**Správa železniční dopravní cesty, s.o** Muglinovská 1038 702 00 Ostrava	**12.10.2016** pošta	13.10.2016 21.10.2016 19.10.2016	14244/2016-SŽDC-OŘ-OVA-SBBH-987/2016 13500/16-SEE/689 13500/2016-SŽDC-OŘ OVA-SSZT	Vyjádření k existenci stávajících sítí ***Platnost vyjádření 1 rok***	ANO ANO ANO	
102	**ČD- Telematika a.s.** U Tiskárny 546/5 702 00 Ostrava Přívoz	**12.10.2016** pošta	14.11.2016	12016113762	Vyjádření k existenci stávajících sítí ***Platnost vyjádření 2 roky***	ANO	

2 Vyjádření mimodrážních správců
201 - 208 Energetické společnosti

	Správce sítí	žádost	Vyjádření			Výskyt sítí	Přílohy
		odesláno	ze dne	č.j.	postoj		počet
201	**ČEZ Distribuce, a.s.**	**7.10.2016**	7.10.2016	0100640709	Vyjádření k existenci stávajících sítí	ANO	dgn.
	Teplická 8 / 874			0100640715		ANO	dgn.
	405 02 Děčín IV-Podmokly				***Platnost vyjádření 1/2 rok***		
202	**ČEZ ICT Services, a.s.**	**7.10.2016**	7.10.2016	0200508534	Vyjádření k existenci stávajících sítí	NE	
	28. října 3123/152		7.10.2016	0200508538		ANO	dgn.
	709 02 Ostrava			16/0316	***Platnost vyjádření 1 rok***		souhlas
203	**ČEZ Teplárenská, a.s.**	**7.10.2016**	10.10.2016		Vyjádření k existenci stávajících sítí	ANO	2
	Dětmarovice 1202	@					
	135 71 Dětmarovice						
204	**Green Gas DBP, a.s.**	**12.10.2016**	17.10.2016	Ing.Šm/1001/16	Vyjádření k existenci stávajících sítí	ANO	dgn.
	Rudé armády 635	pošta					1
	739 21 Paskov				***Platnost vyjádření 2 roky***		
205	**Veolia Průmyslové služby ČR**	**7.10.2016**	10.10.2016	EGV1131/2016	Vyjádření k existenci stávajících sítí	NE	0
	Zelená 2061/88a	@					
	709 74 Mariánské hory				***Platnost vyjádření 6 měsíců***		
206	**Bohemia Energy entity s.r.o.**	**12.10.2016**	19.10.2016		Vyjádření k existenci stávajících sítí	NE	0
	Na Poříčí 24-26	pošta					
	110 00 Praha 1				***Platnost vyjádření neuvedena***		
207	**MS UTILITIES & SERVICES a.s.**	**7.10.2016**	12.10.2016	MS/2016/10-3/Ot	Vyjádření k existenci stávajících sítí	ANO	3
	Bezručova 1200	@	12.12.2016	MS/2016/12-2/Ot			souhlas
	735 81 Ostrava				***Platnost vyjádření neuvedena***		
208	**Veolia Energie ČR, a.s.**	**12.10.2016**	2.11.2016	REVM-ZDS/1933/240/2016	Vyjádření k existenci stávajících sítí	NE	
	28. října 3337/7	pošta	4.11.2016	24550/Lie/041116-8		NE	
	709 74 Ostrava				***Platnost vyjádření 1 rok***		

2 Vyjádření mimodrážních správců
221 - 221Společnosti plynárenské

	Správce sítí	žádost	Vyjádření			Výskyt sítí	Přílohy
		odesláno	ze dne	č.j.	postoj		počet
221	**RWE GasNet, s.r.o.**	**7.10.2016**	26.10.2016	5001390005	Vyjádření k existenci stávajících sítí	ANO	3
	Hornopolní 3314/38	@	26.10.2016	5001989981		ANO	3
	Ostrava 702 72		4.11.2016	5001389983		ANO	
			4.11.2016	5001390018		ANO	
			4.11.2016	5001389989		ANO	
			4.11.2016	5001390000	***Platnost vyjádření 2 roky***	ANO	

2 Vyjádření mimodrážních správců
231 - 242 Společnosti telekomunikační

	Správce sítí	*žádost*	*Vyjádření*			*Výskyt sítí*	*Přílohy*
		odesláno	*ze dne*	*č.j.*	*postoj*		*počet*
231	**Česká telekomunikační infrastruktura, a.s.** Olšanská 2681/6 130 00 Praha 3	**7.10.2016** @	7.10.2016	726348/16	Vyjádření k existencí sítí ***Platnost vyjádření 2 roky***	ANO	3 dgn.
232	**T-Mobile Czech Republic a.s.** Tomíčkova 2144/1 149 00 Praha 4	**7.10.2016** @	7.10.2016 7.10.2016 7.10.2016 7.10.2016 7.10.2016 7.10.2016	E28155/16 E28156/16 E28157/16 E28158/16 E28159/16 E28160/16	Vyjádření k existencí sítí ***Platnost vyjádření 1 rok***	NE NE NE NE NE NE	
233	**Vodafone Czech Republic a.s.** Technická 23 616 00 Brno	**7.10.2016** @	31.10.2016	MW000005038318326	Vyjádření k existencí sítí ***Platnost vyjádření 1 rok***	NE	
234	**České Radiokomunikace a.s.** Skokanská 2117/1 169 00 Praha 6-Břevnov	**7.10.2016** @	19.10.2016	UPTS/OS/156780/2016	Vyjádření k existencí sítí ***Platnost vyjádření 2 roky***	NE	
235	**Dial Telecom, a.s.** Křižíkova 237/36a 186 00 Praha 8	**7.10.2016** @	7.10.2016	CR432904	Vyjádření k existencí sítí ***Platnost vyjádření 1 rok***	NE	
236	**UPC Česká republika, s.r.o.** Na Najmanské 915 710 00 Ostrava	**7.10.2016** @	7.10.2016	E019238/16	Vyjádření k existencí sítí ***Platnost vyjádření 1 rok***	NE	
237	**OVANET a.s.** Hájkova 110/13 702 00 Ostrava Přívoz	**12.10.2016** pošta	7.10.2016	16-734	Vyjádření k existencí sítí ***Platnost vyjádření 1 rok***	NE	
238	**itself s.r.o.** Pálavksé nám. 4343/11 628 00 Brno	**7.10.2016** @	21.10.2016	16/004242	Vyjádření k existencí sítí ***Platnost vyjádření neuvedena***	NE	
239	**CZFO.NET s.r.o.** Čujkovova 38 700 30 Ostrava - Zábřeh	**12.10.2016** pošta	15.11.2016	URV-16-279	Vyjádření k existencí sítí ***Platnost vyjádření 1 rok***	NE	
240	**RIO Media a.s** Kovanecká 2124/30 190 0 Praha 9 - Libeň	**7.10.2016** @	7.10.2016	Vyj-2016-1601	Vyjádření k existencí sítí ***Platnost vyjádření 1 rok***	ANO	
241	**PODA a.s.** 28. října 1168/102 702 00 Ostrava	**7.10.2016** @	15.12.2016	TaV/1583/2016/Vo	Vyjádření k existencí sítí ***Platnost vyjádření 1 rok***	NE	zákres dgn.
242	**LWT JaryNet s.r.o.** Sokolovská třída 1263 702 00 Ostrava	**7.10.2016** @	10.10.2016		Vyjádření k existencí sítí ***Platnost vyjádření neuvedena***	NE	

2 Vyjádření mimodrážních správců
251 - 252 Společnosti vodárenské a vodohospodářské

	Správce sítí	*žádost*	*Vyjádření*			*Výskyt sítí*	*Přílohy*
		odesláno	*ze dne*	*č.j.*	*postoj*		*počet*
251	**Severomoravské vodovody a kanalizace Ostrava, a.s.** 28. října 1235/169 709 45 Ostrava	**7.10.2016** @	24.10.2016	9773/V022119/2016/MO	Vyjádření k existenci sítí ***Platnost vyjádření 1 rok***	ANO	13 dgn.
252	**Ostravské vodárny a kanalizace a.s.** **Nádražní 3114/28** 729 71 Ostrava	**12.10.2016** pošta	13.10.2016	6.1/8025/13537/16/Wei	Vyjádření k existenci sítí ***Platnost vyjádření 2 roky***	NE	

2 Vyjádření mimodrážních správců
261 - 267 Ostatní společnosti a úřady

	Správce sítí	*žádost*	*Vyjádření*			*Výskyt sítí*	*Přílohy*
		odesláno	*ze dne*	*č.j.*	*postoj*		*počet*
261	**Ministerstvo obrany ČR** **Sekce ekonomická a majetková** Svatoplukova 84 662 10 Brno	**12.10.2016** pošta 16.11.2016 urgováno	23.11.2016	70833/2016-8201-OÚZ-BR	Vyjádření k existenci sítí ***Platnost vyjádření 2 roky***	NE	
262	**Město Bohumín** **Masarykova 158** 735 81 Bohumín	**12.10.2016** pošta	24.10.2016	MUBO/42589/2016	Vyjádření k existenci sítí ***Platnost vyjádření 2 roky***	ANO	CD
263	**Ostravské komunikace, a.s.** Novoveská 1266/25 709 00 Ostrava	**12.10.2016** pošta	14.10.2016	OKAS-5374/16/TSÚ/Kl	Vyjádření k existencí sítí ***Platnost vyjádření neuvedena***	NE	
264	**RPG Služby, s.r.o.** Kounicova 2929/5 701 68 Ostrava	**12.10.2016** pošta	19.10.2016		Vyjádření k existencí sítí ***Platnost vyjádření neuvedena***	NE	
265	**Dopravní podnik Ostrava a.s.** Poděbradova 494/2 701 71 Ostrava	**12.10.2016** pošta	24.10.2016	29987/TDC/2016/Kv	Vyjádření k existencí sítí ***Platnost vyjádření 2 roky***	NE	
266	**BM servis a. s.** Krátká 775 735 81 Nový Bohumín	**7.10.2016** @	10.10.2016		Vyjádření k existencí sítí ***Platnost vyjádření neuvedena***	NE	
267	**DIAMO, státní podnik** Máchova 201 471 27 Stráž pod Ralskem	**8.10.2016** @	11.10.2016	D500/31708/2016	Vyjádření k existencí sítí ***Platnost vyjádření 2 roky***	ANO	ZÁVAZNÁ PODMÍNKA! souhlas

Správa železniční dopravní cesty, státní organizace
Oblastní ředitelství Ostrava
Muglinovská 1038, 702 00 Ostrava

Správa železniční dopravní cesty

Správa budov a bytového hospodářství

VÁŠ DOPIS ZN.: 13500/2016
ZE DNE: 13. 10. 2016
NAŠE ZN. (č.j.): 12L. 14244/2016-SŽDC-OŘ-OVA-SBBH-984/2016
UKLÁDACÍ ZN.:
SKART. ZN.-LH.:
POČ. LISTŮ: 2
POČ. PŘÍLOH: 3
POČ. LISTŮ PŘ.: 6
VYŘIZUJE: Ing. Petr Křemínský
TEL.: 972 766 215, 606 717 236
FAX: 972 766 104
E-MAIL: kreminsky@szdc.cz
DATUM: 27. 10. 2016

OŘ OVA OPS
(Ing. Martin Klímek)

Interní sdělení

Věc: Vyjádření k inženýrským sítím, podzemním vedením, zařízením a objektům ve správě SBBH

Stavba:	**Rekonstrukce zabezpečovacího zařízení v žst. Bohumín**
Dotčené pozemky:	na parcele č.2572/3, 2572/23, 2572/29, 2572/30, 2572/55, 2572/64, 2572/46, 2574/70, 2594/1, 2594/10, 2594/14, 2717/36, 2572/67, 2574/1, 2581, 2593, 2571/4, 2572/1, kat. území Nový Bohumín. Pozemky na parcele č. 1442/22, 1444/1, 1444/2, 1453/1, 1583/5, 1442/1, 1443/3, 1443/19, v kat. území Pudlov. Pozemky na parcele č.2425/1, 2425/8, 2426/1 katastrální území Skřečoň. Pozemky na parcele č.530/30, 532/1, 530/1 katastrální území Vrbice nad Odrou.
Trať:	Přerov (včetně) - Zebrzydowice
Km :	273,242 – 277,818

Název projektu : Rekonstrukce zabezpečovacího zařízení v žst. Bohumín
Žadatel : SUDOP PRAHA A.S.
Datum projektu : 10/2016
Rozsah předložené dokumentace : žádost, situace
V zájmové oblasti se ☒ **nacházejí** ☐ **nenacházejí** podzemní vedení a zařízení (PVaZ) ve správě Správy budov a bytového hospodářství OŘ Ostrava. Při projektování a realizaci je nezbytné dodržení ČSN 73 6005 „O prostorovém uspořádání sítí technického vybavení" a respektování ochranných pásem PVaZ.

Dotčena zařízení jsou zakreslena:

☐ v předložené situaci
☒ v dokumentaci vyhotovené správcem – situace sítí
a na požádání budou vytýčena (tel: 972 766 202 Ing. Koňakovský).

Zařízení jsou v majetku ☒ SŽDC, s.o. (SR), ☐ MDaS (MR)

Toto vyjádření má platnost dva roky, poté je nutno požádat o aktualizaci.

Další podmínky:

Bohumín - žst.-ústřední stavědlo:

1) Objekt je napojený na plyn. Trasa plynovodní přípojky (vnějšího domovního plynovodu) pro ústřední stavědlo žst. Bohumín začíná napojením a osazením HUP DN-50 ve stávající skříni HUP výpravní budovy žst. Bohumín umístěné ve fasádě z náměstí Mickiewicze. Trasa končí ve výklenku ve fasádě budovy kulovým uzávěrem DN50 a přípravou pro plynoměr (Rombach G 10 , 10až 16 m^3/h) viz výkres „Umístění plynoměru ve výklenku". Materiál potrubí PE 80 SDR17,6 řady středně těžké d_n 63 – délka cca 80 m viz příloha.
2) Objekt je napojený na vodovod vodovodní přípojkou z materiálu Pe DN80, PN10 s tl. stěny 8,2mm viz příloha.
3) Splaškové vody vypouštěné z ústředního stavědla a z budovy údržby jsou odváděny gravitačním odkanalizováním do přečerpávací stanice AS-PUMP 1760/3000 EB/PB/SV, odkud jsou dále čerpány tlakovým potrubím z Pe a svedeny do stávající šachtice, ze které je gravitační vývod do kanalizace pro veřejnou potřebu viz příloha.
4) Dešťové vody jsou odváděny samostatným dešťovým kanalizačním potrubím DN 150, DN200 viz příloha.

Bohumín - žst.-THU:

1) Dešťové vody jsou výtlačným potrubím dešťové kanalizace z trub Pe – DN 400mm vyústěné do recipientu.
2) Splaškové vody jsou dopravované výtlačným potrubím Pe 140x8,3 do recipientu.

Bohumín - žst.-stavědlo č. 7:

1) Objekt je napojený na vodovod a kanalizace. Trasa vedení vodovodní a kanalizační přípojky je zřejmá ze situace viz příloha.

S pozdravem

Ing. Pavla Olšovská
přednosta správy SBBBH OŘ OVA

Správa železniční dopravní cesty,
státní organizace
Oblastní ředitelství Ostrava
Muglinovská 1038/5, 702 00 Ostrava
IČ: 70994234, DIČ: CZ70994234

Za správnost: Mgr. Vladislav Kania – zástupce přednosty SBBH

Přílohy: Příloha č. 1 - žst. Bohumín – ústřední stavědlo - situace splaškové kanalizace
Příloha č. 1 - žst. Bohumín – ústřední stavědlo - situace – dešťová kanalizace
Příloha č. 1 - žst. Bohumín – ústřední stavědlo - situace – plynovodní potrubí
Příloha č. 1 - žst. Bohumín – ústřední stavědlo - situace - vodovod
Příloha č. 2 - Bohumín žst. THU – situace dešťové a splaškové kanalizace
Příloha č. 3 – Bohumín žst. –stavědlo č.7 – situace vodovodu a kanalizace

PŘÍLOHA Č. 1


sklad.
gar.
km 275,987
cesta
Hospodarsky odděl MIS1
parkoviště
vrátnice MIS200
LD
vrát.
MIS1
dílny
276,1
trasa vedena na p
napojení na venkovní
spojka
SV
spojka DN(KD)
spojka v š.
spojka NN
Š195
Š194
Š193
Š136
Š212
Š213
Š214
Š215
Š216
Š217
Š218
Š219
Š220
Š221
Š222
Š223
Š224
Š225
Š226
Š227
Š228
Š229
Š230
Š231
Š232
Š233
Š234
Š235
Š236
Š237
Š238
Š239
Š240
Š241
Š242
Š243
Š244
Š245
Š246
Š247
Š248
Š249
Š250
Š251
Š252
Š253
Š254
Š255
Š256
Š257
Š258
Š259
Š260
Š261
Š262
Š263
Š264
Š265
Š266
Š267
Š268
Š269
Š270
Š271
Š272
Š273
Š274
Š275
Š276
Š277
Š278
Š279
Š280
Š281
Š282
Š283
Š284
Š285
Š286
Š287
Š288
Š289
Š290
Š291
Š292
Š293
Š294
Š295
Š296
Š297
Š298
Š299
Š300
Š301
Š302
Š303
Š304
Š305
Š306
Š307
Š308
Š309
Š310
Š311
Š312
Š313
Š314
Š315
Š316
Š317
Š318
Š319
Š320
Š321
Š322
Š323
Š324
Š325
Š326
Š327
Š328
Š329
Š330
Š331
Š332
Š333
Š334
Š335
Š336
Š337
Š338
Š339
Š340
Š341
Š342
Š343
Š344
Š345
Š346
Š347
Š348
Š349
Š350
Š351
Š352
Š353
Š354
Š355
Š356
Š357
Š358
Š359
Š360
Š361
Š362
Š363
Š364
Š365
Š366
Š367
Š368
Š369
Š370
Š371
Š372
Š373
Š374
Š375
Š376
Š377
Š378
Š379
Š380
Š381
Š382
Š383
Š384
Š385
Š386
Š387
Š388
Š389
Š390
Š391
Š392
Š393
Š394
Š395
Š396
Š397
Š398
Š399
Š400
Š401
Š402
Š403
Š404
Š405
Š406
Š407
Š408
Š409
Š410
Š411
Š412
Š413
Š414
Š415
Š416
Š417
Š418
Š419
Š420
Š421
Š422
Š423
Š424
Š425
Š426
Š427
Š428
Š429
Š430
Š431
Š432
Š433
Š434
Š435
Š436
Š437
Š438
Š439
Š440
Š441
Š442
Š443
Š444
Š445
Š446
Š447
Š448
Š449
Š450
Š451
Š452
Š453
Š454
Š455
Š456
Š457
Š458
Š459
Š460
Š461
Š462
Š463
Š464
Š465
Š466
Š467
Š468
Š469
Š470
Š471
Š472
Š473
Š474
Š475
Š476
Š477
Š478
Š479
Š480
Š481
Š482
Š483
Š484
Š485
Š486
Š487
Š488
Š489
Š490
Š491
Š492
Š493
Š494
Š495
Š496
Š497
Š498
Š499
Š500
Š501
Š502
Š503
Š504
Š505
Š506
Š507
Š508
Š509
Š510
Š511
Š512
Š513
Š514
Š515
Š516
Š517
Š518
Š519
Š520
Š521
Š522
Š523
Š524
Š525
Š526
Š527
Š528
Š529
Š530
Š531
Š532
Š533
Š534
Š535
Š536
Š537
Š538
Š539
Š540
Š541
Š542
Š543
Š544
Š545
Š546
Š547
Š548
Š549
Š550
Š551
Š552
Š553
Š554
Š555
Š556
Š557
Š558
Š559
Š560
Š561
Š562
Š563
Š564
Š565
Š566
Š567
Š568
Š569
Š570
Š571
Š572
Š573
Š574
Š575
Š576
Š577
Š578
Š579
Š580
Š581
Š582
Š583
Š584
Š585
Š586
Š587
Š588
Š589
Š590
Š591
Š592
Š593
Š594
Š595
Š596
Š597
Š598
Š599
Š600
Š601
Š602
Š603
Š604
Š605
Š606
Š607
Š608
Š609
Š610
Š611
Š612
Š613
Š614
Š615
Š616
Š617
Š618
Š619
Š620
Š621
Š622
Š623
Š624
Š625
Š626
Š627
Š628
Š629
Š630
Š631
Š632
Š633
Š634
Š635
Š636
Š637
Š638
Š639
Š640
Š641
Š642
Š643
Š644
Š645
Š646
Š647
Š648
Š649
Š650
Š651
Š652
Š653
Š654
Š655
Š656
Š657
Š658
Š659
Š660
Š661
Š662
Š663
Š664
Š665
Š666
Š667
Š668
Š669
Š670
Š671
Š672
Š673
Š674
Š675
Š676
Š677
Š678
Š679
Š680
Š681
Š682
Š683
Š684
Š685
Š686
Š687
Š688
Š689
Š690
Š691
Š692
Š693
Š694
Š695
Š696
Š697
Š698
Š699
Š700
Š701
Š702
Š703
Š704
Š705
Š706
Š707
Š708
Š709
Š710
Š711
Š712
Š713
Š714
Š715
Š716
Š717
Š718
Š719
Š720
Š721
Š722
Š723
Š724
Š725
Š726
Š727
Š728
Š729
Š730
Š731
Š732
Š733
Š734
Š735
Š736
Š737
Š738
Š739
Š740
Š741
Š742
Š743
Š744
Š745
Š746
Š747
Š748
Š749
Š750
Výtlak vložen do potrubí DN 300
ZRUŠENO
napojení na veřejnou kanalizaci
kabel kanal. přípojka
kabel
3xPVC160
52 chráničky
70
RS14
RS15
RS16
RS17
RS18
RS19
RS34
RS35
RS36
RS37
RS38
RS49
RS50
RS51
RS52
RS53
RS54
RS55
RS56
RS57
RS58
RS59
RS60
RS61
RS62
RS63
RS64
RS65
RS66
RS67
RS68
RS69
RS70
RS71
RS72
RS73
RS74
RS75
RS76
RS77
RS78
RS79
RS80
RS81
RS82
RS83
RS84
RS85
RS86
RS87
RS88

PŘÍLOHA Č. 1

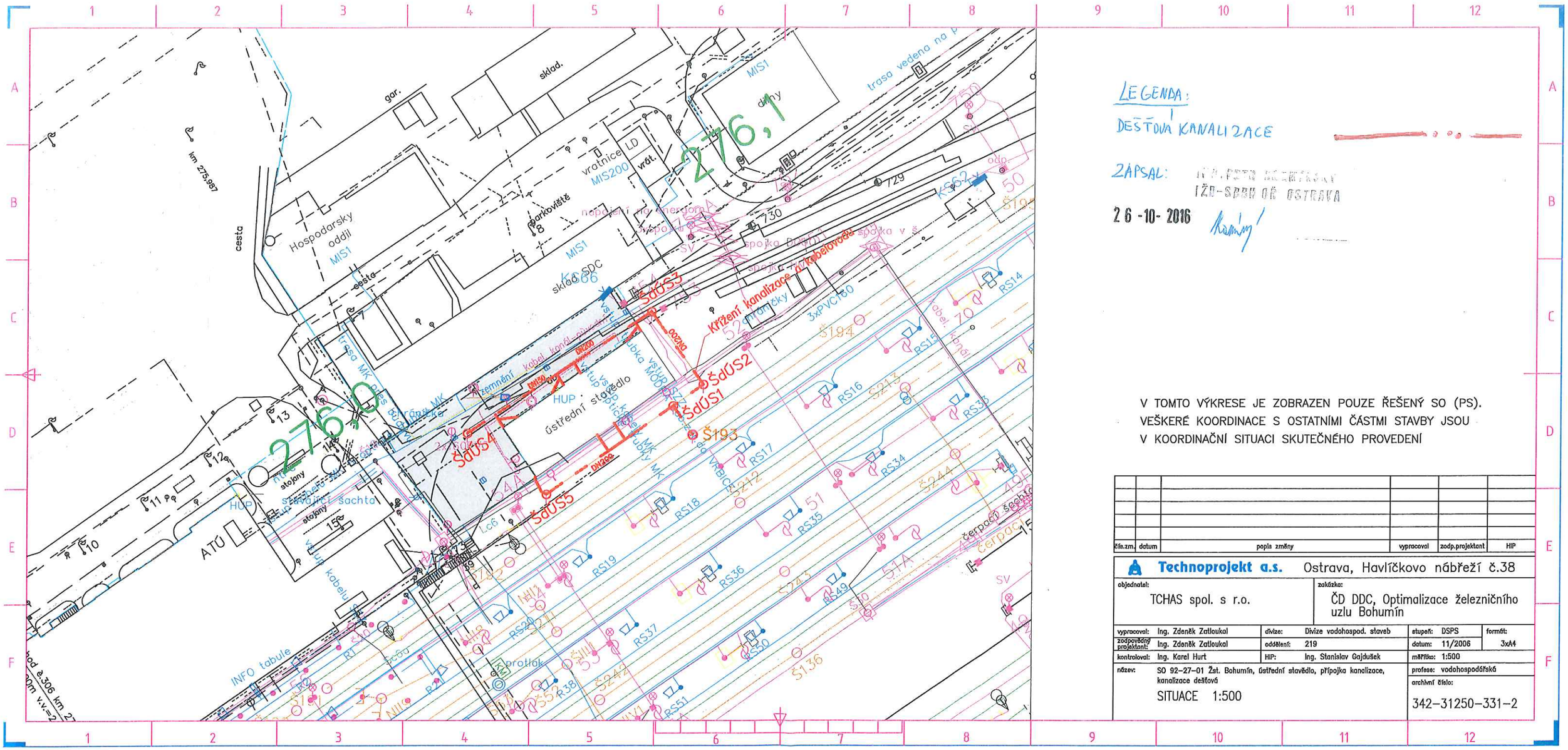

LEGENDA:

DEŠŤOVÁ KANALIZACE

ZÁPSAL: ING. PETR KŘEMINEK
IŽD-SBBH OŘ OSTRAVA

26-10-2016

V TOMTO VÝKRESE JE ZOBRAZEN POUZE ŘEŠENÝ SO (PS).
VEŠKERÉ KOORDINACE S OSTATNÍMI ČÁSTMI STAVBY JSOU
V KOORDINAČNÍ SITUACI SKUTEČNÉHO PROVEDENÍ

čís.zm.	datum	popis změny	vypracoval	zodp.projektant	HIP

Technoprojekt a.s. Ostrava, Havlíčkovo nábřeží č.38

objednatel: TCHAS spol. s r.o.	zakázka: ČD DDC, Optimalizace železničního uzlu Bohumín

vypracoval:	Ing. Zdeněk Zatloukal	divize:	Divize vodohospod. staveb	stupeň: DSPS	formát: 3xA4
zodpovědný projektant:	Ing. Zdeněk Zatloukal	oddělení:	219	datum: 11/2006	
kontroloval:	Ing. Karel Hurt	HIP:	Ing. Stanislav Gajdušek	měřítko: 1:500	
název:	SO 92-27-01 Žst. Bohumín, Ústřední stavědlo, přípojka kanalizace, kanalizace dešťová			profese: vodohospodářská	
	SITUACE 1:500			archivní číslo: 342-31250-331-2	

Bohumín-Ústřední stavědlo

ING. PETR KŘEMINEK
IŽD-SBBH OŘ OSTRAVA

PŘÍLOHA Č. 1

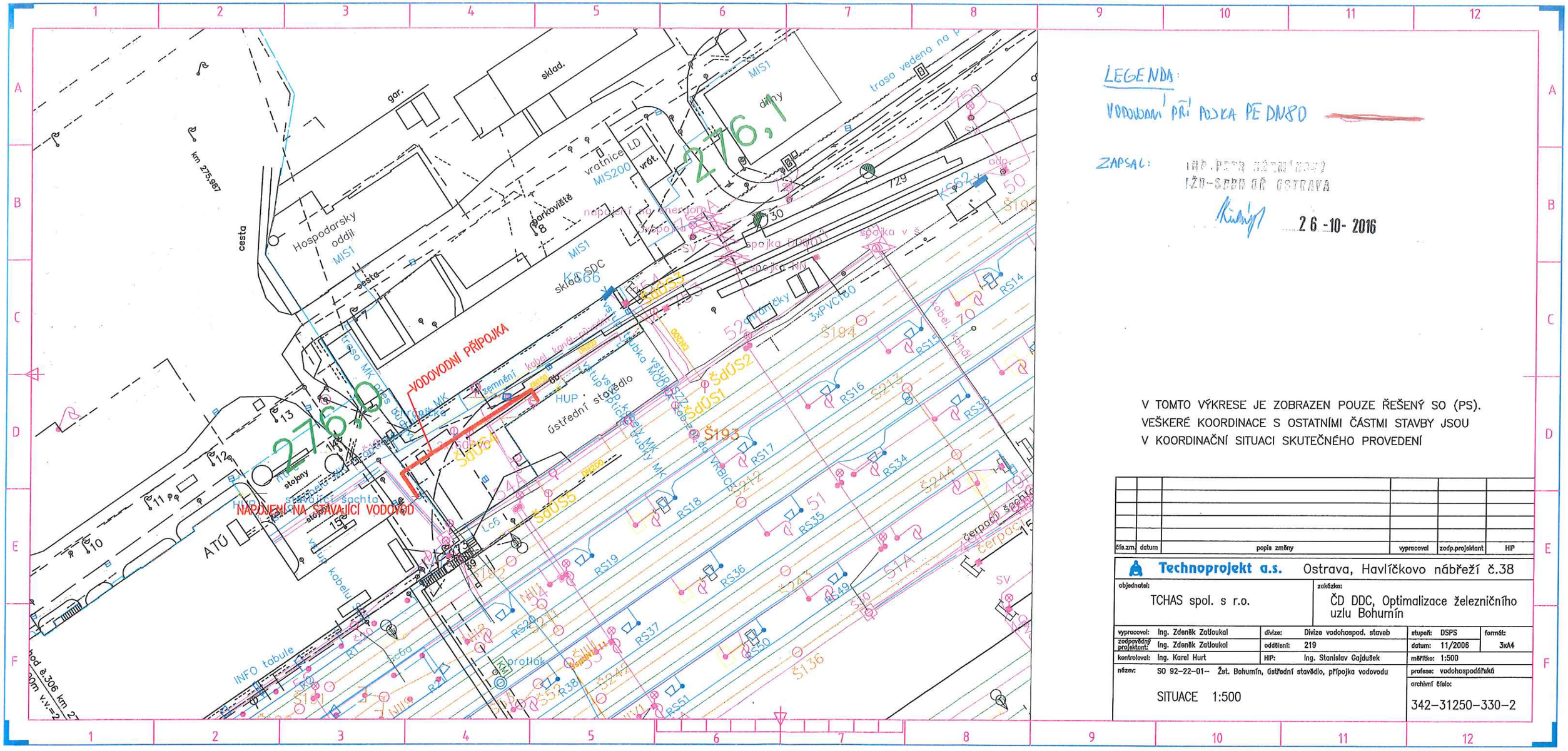
VODOVODNÍ PŘÍPOJKA
NAPOJENÍ NA STÁVAJÍCÍ VODOVOD
HUP
ústřední stavědlo
Hospodarsky oddíl
MIS1
sklad.
gar.
cesta
km 275,987
parkoviště
vratnice
MIS200
LD
vrát.
dílny
trasa vedena na p
napájení mV kmenovým
spojka
spojka tupá
spojka v š
3xPVC160
chrániče
kabel. kanál
RS14
RS15
RS16
RS17
RS18
RS19
RS34
RS35
RS36
RS37
RS38
RS49
RS50
RS51
RS52
RS53
RS54
RS55
RS56
RS57
RS58
RS59
RS60
RS61
RS62
RS63
RS64
RS65
RS66
RS67
RS68
RS69
RS70
RS71
RS72
RS73
RS74
RS75
RS76
RS77
RS78
RS79
RS80
RS81
RS82
RS83
RS84
RS85
RS86
RS87
RS88

PŘÍLOHA č. 1

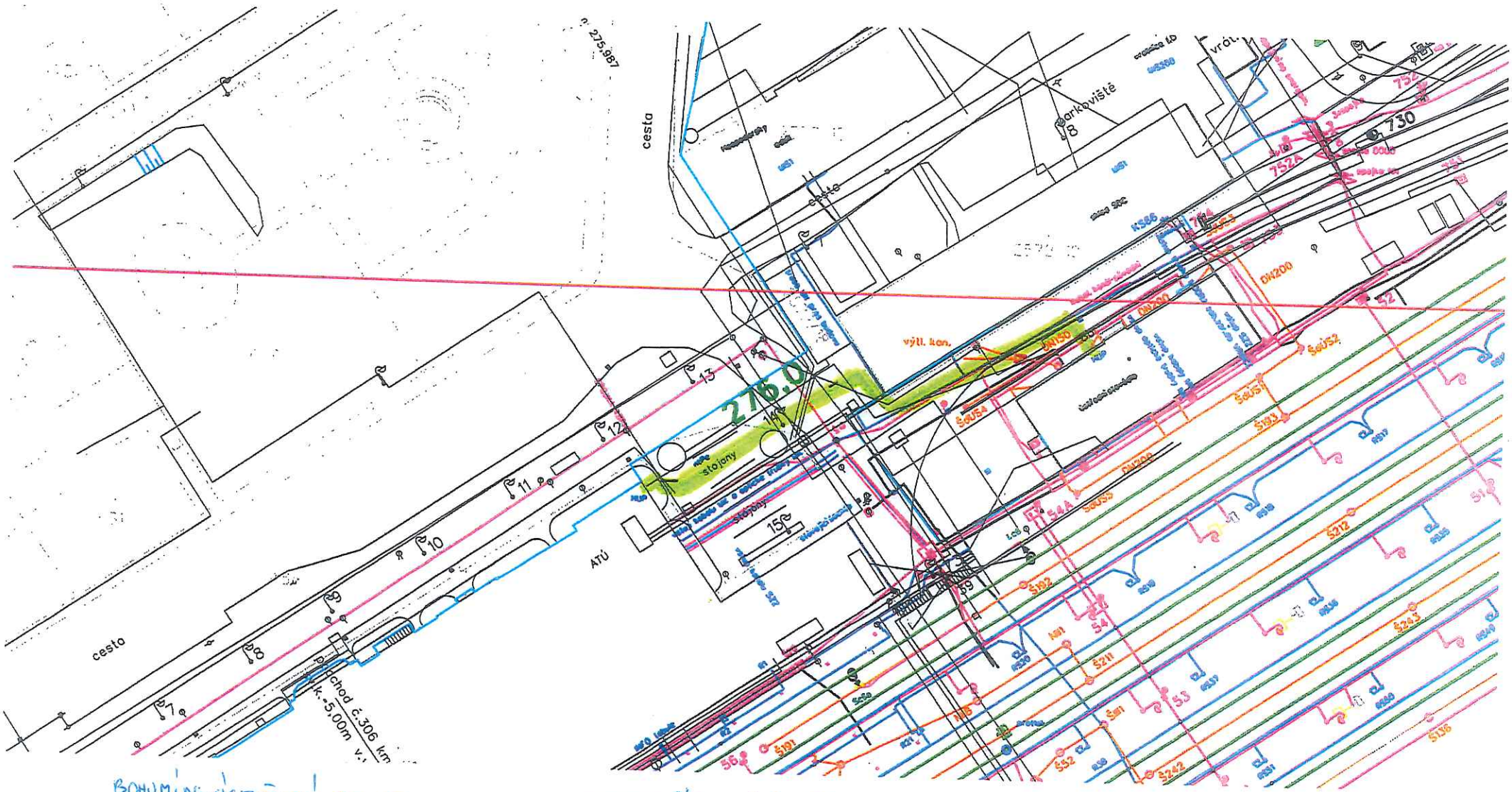

BOHUMÍN-ÚSTŘEDNÍ STAVĚDLO

Plynovodní přípojka SŽDC s.o.

26-10-2016

IŽD-SŽDC OŘ OSTRAVA

PŘÍLOHA Č. 2

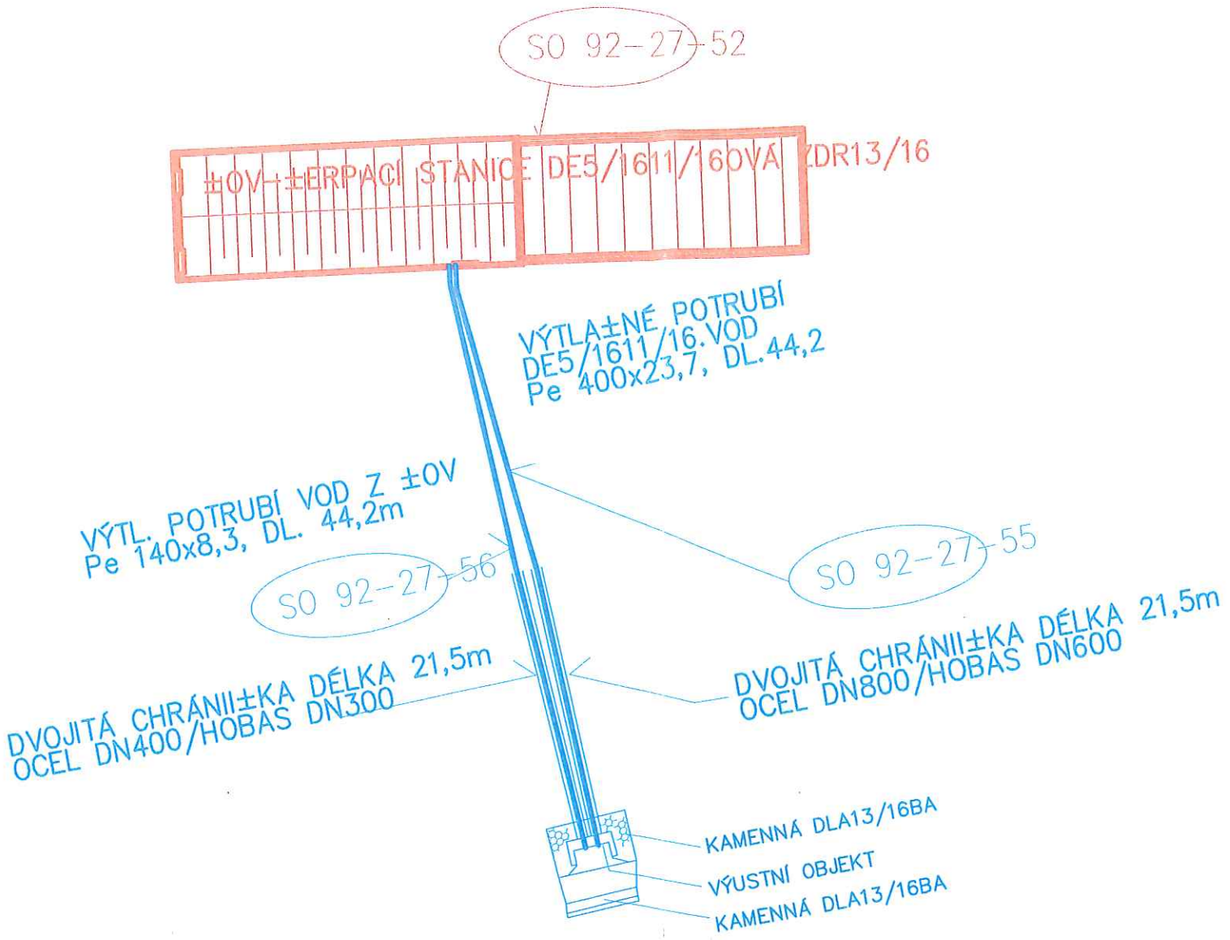

26-10-2016

ING. PETR KŘEMÍNSKÝ
IŽD-SBBH OŘ OSTRAVA

REALIZOVANÉ OBJEKTY

LEGENDA

VÝTLA±NÉ POTRUBÍ SPL. A DE5/1611/16. VOD

V TOMTO VÝKRESU JE ZOBRAZEN POUZE ØE5/16ENÝ SO-92-27-56.
VE5/16KERÉ KOORDINACE S OSTATNÍMI ±ÁSTMI STAVBY
JSOU V KOORDINA±NÍ SITUACI SKUTE±NÉHO PROVEDENÍ

Vypracoval	Ing. Vaculín Ondřej		Agroprojekt Olomouc Jungmannova 12 772 00 Olomouc
Odpovědný projektant	Michalík Jan		
Ved.projektant	Michalík Jan		
Vedoucí ateliéru	Ing.Vaculín František		
Městský úřad: Bohumín	Okresní úřad: Karviná; Moravskoslezský		Externí subdodavatel:
Objednatel	TCHAS, spol. s r.o.		
ŽD DDC , Optimalizace 29/32el. uzlu Bohumín		Účel	DSPS
		Datum	listopad 2016
Stavební objekt:	SO-92-27-56 13/16st. Bohumín-THO, výtlačné potrubí spla21/32kových vod	Formát	8 A4
		Zakázkové číslo	79/090
Příloha:	SITUACE STAVBY	Měřítko 1:250	Příloha č. 2

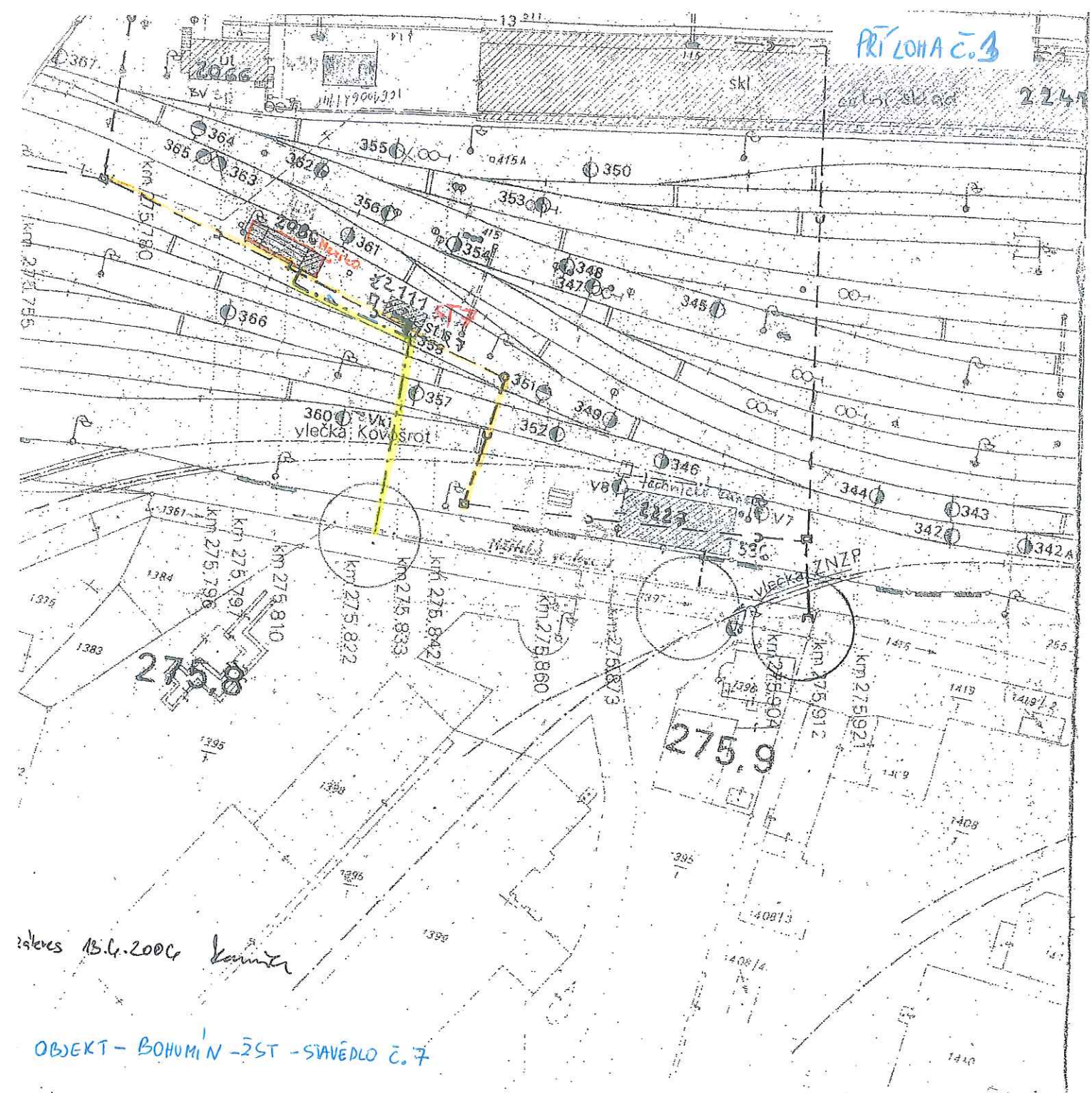

OBJEKT – BOHUMÍN – ŽST – STAVĚDLO č. 7

LEGENDA ZNAČENÍ:

VODOVOD

KANALIZACE

26 -10- 2016

IŽD-SPRÁVA OŘ OSTRAVA

Správa železniční dopravní cesty, státní organizace
Oblastní ředitelství Ostrava
Muglinovská 1038/5
702 00 OSTRAVA

Váš dopis zn.:	13500/2016
Ze dne:	13.10.2016
Naše zn. (č.j.):	13500/16-SEE/689
Vyřizuje:	Čabala Ivan; Celárková Vladimíra
Telefon.:	972 762 202; 972 762 062
Fax:	972 762 210
E-mail:	Cabala@szdc.cz; Celarkova@seznam.cz
Datum:	21.10.2016

INTERNÍ SDĚLENÍ

OPS - ing. Klímek
Oblastní ředitelství Ostrava

Správa elektrotechniky a energetiky

I.

Věc: ŽÁDOST O VYJÁDŘENÍ K DRÁŽNÍM PODZEMNÍM SILNOPROUDÝM KABELOVÝM VEDENÍM A JEJICH SOUČÁSTÍM

Žádáme, podle §19 odst.22 vyhlášky č.5/1987 Sb. o dokumentaci staveb, o poskytnutí ověřených údajů o prostorovém umístění (existenci) drážních podzemních silnoproudých kabelových vedení a jejich součástí ve staveništi (trase):

„Rekonstrukce zabezpečovacího zařízení v žst. Bohumín" (sítě).
Trať SŽDC Přerov – Petrovice u K. v km 273,242 – 277,818.

(přesné vyznačení staveniště /trasy/ podle místních poměrů) vyznačené v připojené situaci č. v měřítku **1:1000** určené pro plánovanou stavbu,
a to ke dni:**říjen 2016**

.....
žadatel - podpis a razítko

II.

V Y J Á D Ř E N Í

Dílčí vyjádření pro Oblastní ředitelství Ostrava, OPS

Při realizaci Vámi plánovaných a v části I. vyznačených zemních prací **dojde** ke styku (souběhu), křižování s drážními podzemními silnoproudými kabelovými vedeními a jejich součástí, která **jsou** chráněna ochranným pásmem.

Toto vyjádření pozbývá platnosti, jestliže se nezačne se stavebními pracemi uvedené stavby do dne: **říjen 2018**

~~*Vyzýváme vás proto, aby se k nám dostavil vámi pověřený zaměstnanec dne ——— , kdy mu bude umožněno potřebné zakreslení z technické dokumentace.*~~

Odborné vyjádření:

Provádění zemních prací v blízkosti podzemních silnoproudých kabelových vedení a jejich součástí se povoluje za podmínek, že žadatel :

- zajistí před zahájením zemních prací vytýčení kabelového vedení přímo na stanovišti (trase), nutno uvést značku tohoto vyjádření
- uvědomí organizaci, která vydala toto vyjádření o zahájení stavebních prací nejméně 15 dnů předem
- seznámí prokazatelně (písemně) své zaměstnance, jichž se to týká, s polohou tohoto vedení (zařízení)
- upozorní na možnou odchylku uloženého vedení (zařízení) od výkresové dokumentace (v metrech)
- vyzve své zaměstnance, aby dbali při pracích v těchto místech největší opatrnosti a ve vzdálenosti 1 metru po každé straně vytýčené trasy vedení (zařízení) nepoužívali žádných mechanizačních prostředků (hloubicích strojů) a dodržovali platné bezpečnostní předpisy a ČSN
- uloží svým zaměstnancům, aby odkryté podzemní kabelové vedení (zařízení) řádně zajistili proti poškození a na tuto skutečnost upozorní správce zařízení (kabelu)
- bude dodržovat technologické postupy pokládky sítí technického vybavení (kabely, potrubí aj.) dle platných ČSN, TNŽ a předpisů SŽDC a ostatních právních předpisů
- vyzve správce zařízení k provedení kontroly, zda není vedení (zařízení) viditelně poškozeno
- ohlásí neprodleně každé poškození podzemního kabelového vedení a ostatního zařízení elektrodispečinku: elektrodispečer I.: č.tel.:972 762 581; elektrodispečer II.: č.tel.:972 762 683
- bude respektovat ochranná pásma správce kabelových a venkovních (trakčních) vedení a elektrických stanic dle § 46 zákona č. 458/2000 Sb.

Doplňující připomínky:

• Ochranné pásmo kabelové trasy vn 22 kV, trakčního vedení vn 3 kV DC, zemního kabelového zpětného vedení 3kV DC (-pól), (+pól), nn a nn DOÚO ve správě SEE, OŘ Ostrava (viz situace) je nutno respektovat dle § 46 zákona č.458/2000 Sb., uložení kabelů respektovat dle ČSN 33 2000-5-52 ed.2.
• K uvedeným kabelovým trasám vč. zařízení (osvětlovací věže, osvětlovací stožáry, kabelové skříně KS, zásuvkové pilíře ZP, zařízení EPZ) ve správě SEE OŘ Ostrava, které se nachází v předmětném objektu, požadujeme zachovat snadný přístup z provozních důvodů (oprava, údržba, příp. výměna) s potřebnou technikou.
• Pro případnou práci v těsné blízkosti vn kabelu při jeho odkrytém stavu je nutno objednat výluku zařízení nejméně 3 týdny před její plánovanou realizací (č. tel.: 972 762 014).
• Vytyčování kabelů v naší správě zajišťuje na základě písemné objednávky p. Šustek, č.tel.: 606 728 869.
• Stavba se nachází v místě elektrizované železniční tratě – trakčního vedení vn 3kV DC. Práce je nutno provádět se zvýšenou pozorností tak, aby nedošlo k dotčení uvedeného zařízení anebo k narušení stability podpěr trakčního vedení.
• Stavba se nachází v místě elektrizované železniční tratě – trakčního vedení vn 3kV DC a je proto nutné zajistit a trvale dodržovat veškerá ochranná a bezpečnostní opatření dle platné legislativy, zejména dle ČSN 341500 ed.2, ČSN EN 50110-1 ed.2, ČSN EN 50122-1 ed.2, TNI 343100, TNŽ 343109 a předpisu Bp1 - toto ustanovení uvádět ve zprávách dokumentací.
• Upozorňujeme na skutečnost, že v blízkosti el. tratě SŽDC 3 kV DC s možností výskytu bludných proudů je pro zajištění účinné ochrany před jejich korozním vlivem na případná zemní kovová úložná zařízení nutno provést v dané oblasti korozní měření dle TKP a na jeho základě provést příslušná opatření.

Upozorňujeme, že nedodržení těchto podmínek je hrubým porušením právních povinností dle zákona o drahách č. 266/1994 Sb.

Polohu drážního podzemního kabelového vedení nn ☐, vn ☐, vn - 6kV ☐, nn - DOÚO ☐ naskenoval podle podkladů dokumentace dne:

Čabala Ivan
jméno

.....
podpis a razítko

Ing. Jaromír Hubač
Přednosta
Správy elektrotechniky a energetiky
Oblastní ředitelství Ostrava

Správa železniční dopravní cesty, státní organizace
Oblastní ředitelství Ostrava
Muglinovská 1038/5
702 00 OSTRAVA

Správa železniční dopravní cesty

Váš dopis zn.: 13500/2016
Ze dne: 19. 10. 2016
Naše zn.: 13500/2016-SŽDC-OŘ OVA-SSZT

Vyřizuje: Bc. Dalibor Wajda
Telefon: 972 766 434
Fax: 972 766 104
Mobil:
E-mail: Wajda@szdc.cz

Datum: 19. 10. 2016

INTERNÍ SDĚLENÍ

OPS – Ing. Klímek

Věc: Vyjádření k drážním podzemním kabelovým vedením a součástím zabezpečovacího a sdělovacího zařízení ve správě SŽDC, s. o., Oblastního ředitelství Ostrava – Správy sdělovací a zabezpečovací techniky (SSZT)

Vyjádření o prostorovém umístění (existenci) podzemních, nadzemních zabezpečovacích kabelových vedení a zařízení ve staveništi (trase).

Přesné vyznačení staveniště, trasy: **Bohumín-Vrbice – Bohumín km 271,313 – 277,818**

Název, účel stavby: **Rekonstrukce zabezpečovacího zařízení v žst. Bohumín**

Při realizaci Vámi plánovaných prací **dojde** k dotčení (souběhu, křižování) kabelových tras (zařízení) ve správě SŽDC, s. o., Oblastního ředitelství Ostrava – Správy sdělovací a zabezpečovací techniky, která jsou chráněna ochranným pásmem ve smyslu zákona č. 266/1994 Sb., o dráhách.

Na základě tohoto vyjádření **je** nutné požádat o jejich vytyčení.

Vyjádření pozbývá platnosti dne: 19. 10. 2018

Upozorňujeme, že o vyjádření je nutno požádat i u ČD-Telematika, a.s., centrální podatelna U2, Pod Táborem 369/8a, 190 00 Praha 9 (není-li součásti souhrnného vyjádření).

Všeobecné podmínky

Při provádění zemních prací v blízkosti podzemních silnoproudých a slaboproudých kabelových vedení a jejich součástí je nutno:

- zajistit před zahájením zemních prací vytýčení kabelového vedení přímo na stanovišti (trase), nutno uvést značku tohoto vyjádření
- uvědomit organizaci, která vydala toto vyjádření o zahájení stavebních prací nejméně 15 dnů předem
- seznámit prokazatelně (písemně) své zaměstnance, jichž se to týká, s polohou tohoto vedení (zařízení)
- upozornit na možnou odchylku ±30cm uloženého vedení (zařízení) od polohy vyznačené ve výkresové dokumentaci
- upozornit své zaměstnance, aby dbali při pracích v těchto místech největší opatrnosti a ve vzdálenosti **1 metru** po každé straně vytýčené trasy vedení (zařízení) nepoužívali žádných mechanizačních prostředků (hloubicích strojů) a dodržovali platné bezpečnostní předpisy a ČSN
- uložit svým zaměstnancům, aby odkryté podzemní kabelové vedení (zařízení) řádně zajistili proti poškození a na tuto skutečnost upozorní správce zařízení (kabelu)
- dodržovat technologické postupy pokládky sítí technického vybavení (kabely, potrubí aj.) dle platných ČSN, TNŽ a předpisů a ostatních právních předpisů
- vyzve správce zařízení k provedení kontroly, zda není vedení (zařízení) viditelně poškozeno
- **ohlásit neprodleně každé poškození podzemního kabelového vedení a ostatního zařízení organizaci, která vydala toto vyjádření**
- při práci dodržet vyhlášku 48/1982 „Zemní práce", v platném znění
- respektovat ochranná pásma správce kabelových a venkovních (trakčních) vedení a elektrických stanic dle § 46 zákona č. 458/2000 Sb., v platném znění

Vytyčení trasy

Je-li nutné vytyčení kabelových tras ve správě SŽDC, s. o., Oblastního ředitelství Ostrava, je vytyčení provedeno pracovníky SSZT. Vytyčení se děje na základě písemné objednávky a telefonické domluvy nejméně 2 týdny před požadovaným termínem vytyčení. Na objednávce uveďte číslo tohoto vyjádření, datum vydání, IČO, DIČ a bankovní spojení Vaší organizace, dále přiložte kopii výpisu z obchodního rejstříku a také situační schéma.

Objednávku zasílejte na adresu

Správa železniční dopravní cesty, s. o.
Oblastní ředitelství Ostrava
Správa sdělovací a zabezpečovací techniky
Muglinovská 1038/5
702 00 OSTRAVA

Kontakt: **Vaškůj Radim**
Tel.: **972 762 324**
Mobil: **725 797 098**
E-mail: **Vaskuj@szdc.cz**

Upozornění: V případě, že žadatel poškodí kabel (y), zařízení ve správě SŽDC, s. o., Oblastního ředitelství Ostrava:

- je povinen uhradit náklady na opravu a provozuschopnost,
- uhrazené náklady nenahrazují možné postihy ve smyslu zákona 127/2005 Sb., o elektronických komunikacích a dalších zákonů, zejména pak zákona číslo 500/2004 Sb., správní řád, v platném znění.

Doplňující údaje:
V příloze posíláme orientační polohopisné situace kabelových tras ve správě SSZT (1x soubor ZIP).

Upozorňujeme, že nedodržení těchto podmínek je hrubým porušením právních povinností ve smyslu zákona č. 266/1994 Sb., o dráhách, v platném znění.

Správa železniční dopravní cesty,
státní organizace
Oblastní ředitelství Ostrava
Muglinovská 1038/5, 702 00 Ostrava
IČ: 70994234, DIČ: CZ70994234
(54)

Ing. Michaela Hanová
přednostka Správy
sdělovací a zabezpečovací techniky

ČD-Telematika

SŽDC, s.o.
Ing. Martin Klímek
Muglinovská 1038/5
702 00 Ostrava

Váš dopis zn. / ze dne	10486/2016 SŽDC SSV	**Vyřizuje**	Ing.Pavel Tomis
Naše značka	15628/2016-O	**Telefon**	972 762 567
Datum	14.12.2016	**E-mail**	pavel.tomis@cdt.cz

Věc: Rekonstrukce zabezpečovacího zařízení v žst. Bohumín
vyjádření k přípravné projektové dokumentaci (prosinec 2016)

Servis kabelových sítí Ostrava:
Nemáme námitek proti navrženému technickému řešení úprav kabelizace v údržbě našeho servisu.
Nutno respektovat přiložené Všeobecné podmínky správců dotčené kabelizace.

***Odbor Výstavba Ostrava*:**
Navržené řešení

- **úprav a doplnění přenosového systému**
- **datové sítě intranet**
- **přenosu okruhu E1 pro BTS**
- **napájení a umístění přenosového systému**
- **úprav záznamového zařízení**
- **a úprav rádiových systémů TRS a MRS**

je realizovatelné a je z naší strany BEZ PŘIPOMÍNEK.

Žádám o postoupení dalšího stupně projektové dokumentace k posouzení.

ČD-Telematika
ČD - Telematika a.s.
Pernerova 2819/2a, 130 00 Praha 3
DIČ: CZ61459445, Tel.: +420 972 225 555
cdt@cdt.cz, www.cdt.cz
119

www.cdt.cz

ČD-Telematika

Podmínky pro stavební činnosti v blízkosti komunikačních vedení ve vlastnictví ČD – Telematika a.s.

Vydané v souladu s ustanovením § 1751 a násl. zákona č. 89/2012 Sb. občanský zákoník v platném znění obchodní společností ČD – Telematika a.s., IČ: 614 59 445, se sídlem Praha 3, Pernerova 2819/2a, 130 00, spisová značka B 8938 vedená u Městského soudu v Praze (dále jen „**ČD-T**“)

1. Předmět Podmínek

1.1. **Co obsahují:** Tyto Podmínky obsahují:

a) povinnosti stavebníka jemu stanovené obecně závaznými právními předpisy České republiky, na jejichž dodržování ČD-T trvá,

b) povinnosti určené stavebníkovi ČD-T z titulu vlastnického práva ke komunikačnímu vedení, které je stavbou stavebníka dotčeno, a dále

c) závazný způsob pro vytyčení trasy komunikačního vedení ve vlastnictví ČD-T.

2. Pojmy užité v Podmínkách

2.1. **Stavebník:** stavebníkem se dle těchto Podmínek rozumí osoba, která pro sebe žádá vydání stavebního povolení nebo ohlašuje provedení stavby, terénní úpravy nebo zařízení a dále osoba, která výše uvedené provádí, pokud nejde o stavebního podnikatele realizujícího stavbu v rámci své podnikatelské činnosti.

2.2. **ZoEK:** zákon č. 127/2005 Sb. o elektronických komunikacích v platném znění

2.3. **StavZ:** zákon č. 183/2006 Sb. o územním plánování a stavebním řádu v platném znění

2.4. **Komunikační vedení**: síť elektronických komunikací, tak jak je tato vymezena v § 2 písm. h) ZoEK, ve vlastnictví ČD-T

2.5. **Kontaktní osoba**: Pavel Filipský, tel. +420 602 760 661, pavel.filipsky@cdt.cz

2.6. **Ochranné pásmo komunikačního vedení**: pásmo, které u podzemního komunikačního vedení činí 1,5m po stranách krajního vedení.

2.7. **Smluvní podmínky:** Tyto Podmínky tvoří v případě uzavření smluvního vztahu se stavebníkem spolu s platnou smlouvou „smluvní podmínky“.

2.8. Veškeré ostatní pojmy užité těmito Podmínkami je nutné vykládat dle obecně závazných právních předpisů, zejména pak dle StavZ a ZoEK.

3. Povinnosti stavebníka při stavbě

3.1. Pro účely překládky komunikačního vedení ve vlastnictví ČD-T je stavebník povinen uzavřít se společností ČD-T *smlouvu o realizaci přeložky kabelových sítí ČD – Telematika a.s*.

Dle §104 odst.17 ZoEK nese stavebník, který vyvolal překládku komunikačního vedení, náklady spojené s nezbytnými úpravami dotčeného úseku vedení sítě elektronických komunikací, a to na úrovni stávajícího technického řešení.

3.2. Stavebník je povinen, v souladu se ZoEK, učinit veškerá potřebná opatření k tomu, aby nedošlo k poškození komunikačních vedení stavebními pracemi, zejména tím, že:

- písemně vyrozumí organizaci, která vydala vyjádření, o svém úmyslu provádět stavební práce v blízkosti komunikačního vedení a to nejméně 15 dnů předem,
- před zahájením zemních prací zajistí vytýčení polohy komunikačního vedení přímo na staveništi,
- zajistí, aby nebyly prováděny zemní práce, nebo terénní úpravy v ochranném pásmu komunikačního vedení bez souhlasu jeho vlastníka, tj. ČD-T,
- prokazatelně seznámí všechny pracovníky, kteří budou provádět práce, s polohou komunikačního vedení,
- zajistí odpovídající ochranu komunikačního vedení dle obecně závazných právních předpisů a norem, pokud bude jeho trasa pojížděna vozidly nebo stavební mechanizací,

- provede výkop kontrolních sond v případě jakýchkoliv pochybností o trase komunikačního vedení vyznačené ve výkresové dokumentaci,
- vyzve ČD-T prostřednictvím kontaktní osoby k provedení kontroly před ukončením stavebních prací, zda nebylo pracemi zasaženo do komunikačního vedení nebo jeho ochranného pásma, nebo zda není poškozeno a zda byly dodrženy příslušné normy a podmínky stanovené ČD-T,
- zajistí, aby nad trasou komunikačního vedení nebyly budovány skládky, zařízení a vysazovány trvalé porosty, které by znemožnily přístup ke komunikačnímu vedení (např. trvalých parkovišť, apod.),
- nesníží ani nezvýší bez souhlasu ČD-T krytí trasy komunikačního vedení,
- zajistí, aby při případném křížení, nebo soubězích podzemních sítí byla dodržena ČSN 73 6005 „Prostorové uspořádání sítí technického vybavení“,
- bude provádět veškeré práce dle podmínek stanovených obecně závaznými právními předpisy, zejména pak ZoEK, StavZ a zákon č. 266/1994 Sb. (zákon o drahách),
- bude při provádění zemních prací dodržena ČSN 73 6133 „Návrh a provádění zemního tělesa pozemních komunikací“, ČSN 33 2160 ,,Předpisy pro ochranu sdělovacích vedení a zařízení před nebezpečnými vlivy trojfázových vedení VN,VVN a ZVV“ a ČSN 33 2000-5-54 ed. 3 ,,Uzemnění a ochranné vodiče“,
- neprodleně ohlásí případné poškození komunikačního vedení kontaktní osobě a na dohledové centrum sítě ČD-T,
  tel: **+420 210 021 666**,
- ohlásí kontaktní osobě ukončení stavby servisu kab. sítí, který vydal vyjádření a jeho pozvání ke všem úkonům v řízení o povolení užívání stavby.

3.3. Stavebník je srozuměn s tím, že **nedodržením těchto podmínek může dojít k hrubému porušení zákona č. 266/1994 Sb. zákon o drahách a ke spáchání správního deliktu podle ZoEK. Dle § 118 odst. 22 písm. a) ZoEK může být stavebníkovi za uvedený správní delikt uložena pokuta až do výše 2 000 000,- Kč.** Dle §119 odst. 7 ZoEK může být stavebníkovi za uvedený přestupek uložena pokuta až do výše **100 000,- Kč. Tím však není dotčeno právo ČD-T požadovat po stavebníkovi náhradu škody, a to jak škody skutečné, tak ušlého zisku.** Stavebník je srozuměn s tím, že nese veškeré náklady na uvedení komunikačního vedení do původního stavu v případě, že dojde v souvislosti s realizací stavby k jeho poškození.

3.4. **Veškeré činnosti spojené s manipulací, přeložkami či překládkami komunikačních vedení jsou nezadatelné a je oprávněna je vykonávat pouze ČD-T.**

4. Povinnosti stavebníka při vytyčování trasy komunikačního vedení ve vlastnictví ČD-T

4.1. Stavebník je povinen zadat sdělení polohy a vytýčení trasy komunikačního vedení výlučně ČD-T, prostřednictvím kontaktní osoby uvedené shora. Cena uvedených činností bude stanovena dle platného ceníku ČD-T.

4.2. Je-li vytyčení stavebníkem požadováno do tří (3) dnů od data doručení žádosti (objednávky) na vytyčení, bude do celkové částky za vytyčení připočten expresní příplatek ve výši 30% z celkové částky.

4.3. V případě, kdy musí být vytyčení provedeno geodetickou kanceláří, nese stavebník veškeré náklady s tím spojené.

4.4. Vytyčení komunikačního vedení bude provedeno na základě písemné objednávky zaslané nejméně čtrnáct (14) dnů před požadovaným termínem, případně do pěti (5) dnů před požadovaným termínem, je-li vytýčení požadováno expresně do tří (3) dnů dle bodu 4.2. Objednávka bude minimálně obsahovat: číslo vyjádření, jeho datum vydání, IČO, DIČ a bankovní spojení stavebníka. Jako dodavatel pak bude objednávkou specifikována obchodní společnost ČD-T dle identifikátorů uvedených v záhlaví těchto Podmínek. Objednávka musí být doručena na adresu provozovny ČD-T, Centrální podatelna – U2, Pod Táborem 369/8a, 190 01 Praha 9.

4.5. Termín, způsob a formu vytýčení je možno řešit individuálně po telefonické dohodě s kontaktní osobou.

Podmínky nabývají účinnosti dne 1. 4. 2016

ČD - Telematika a.s. | akciová společnost | **Korespondenční adresa** Pod Táborem 369/8a | 190 00 Praha 9 | tel.: +420 972 225 555
Sídlo společnosti Pernerova 2819/2a | 130 00 Praha 3 | IČ: 61459445 | DIČ: CZ61459445 | vedená u Městského soudu v Praze, spisová značka B 8938

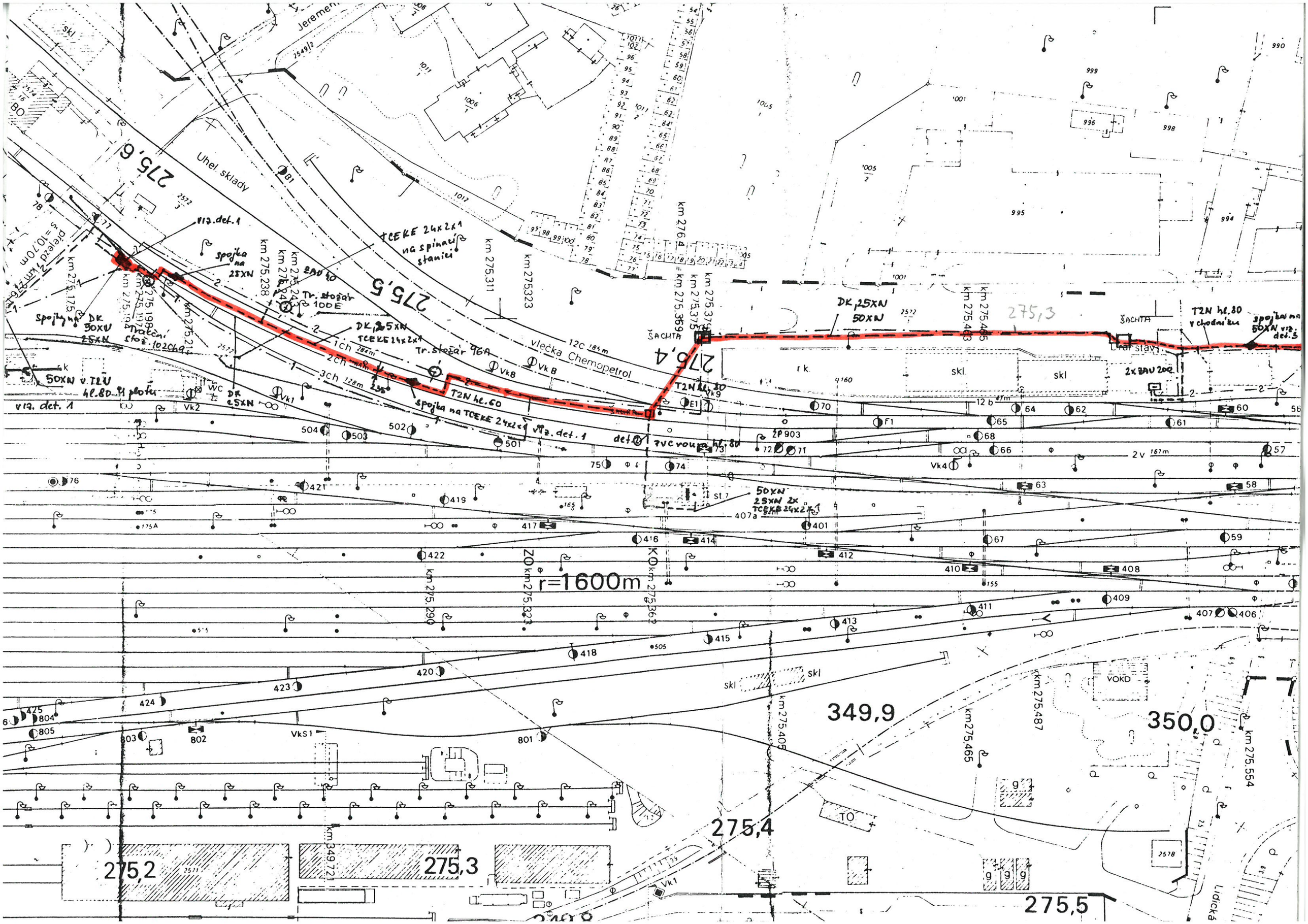

275,6
275,5
275,4
275,3
275,2
275,3
275,4
275,5
349,9
350,0
Uhel. sklady
vlečka Chemopetrol
ŠACHTA
Tr. stožár 100E
Tr. stožár 96A
TCEKE 24x2x1 na spínací stanici
DK 25XN
50XN
T2N hl. 80
T2N hl. 60
spojka na TCEKE 24x2x1 viz. det. 1
viz. det. 1
r=1600m
km 275.290
km 275.323
km 275.362
km 275.405
km 275.465
km 275.487
km 275.554
km 349.721
VOKD
TO
Lidická

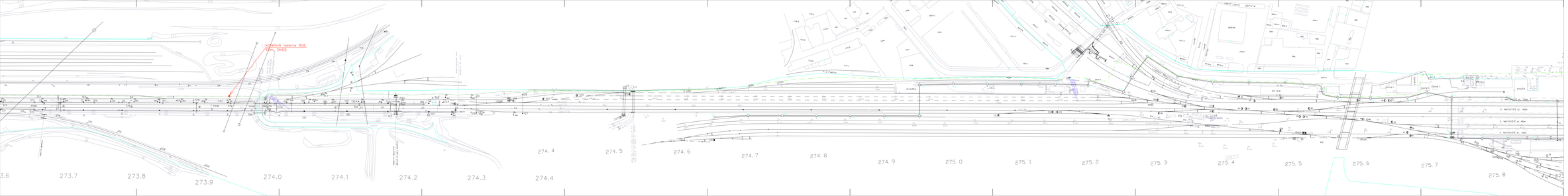

Legenda:

- Měnící trasa HDPE trubky
- Nová kabelová spojka umístěna v kabelové komoře ROK/LO
- Nová kabelová rezerva umístěna v kab. komoře DK10 (přip. ROK/LO)

Tabulka situování spojek a rezerv DOK v daném úseku:

Kilometr dráhy/staničení				
km				

Dokumentace skutečného provedení

SUDOP BRNO

SUDOP BRNO, spol. s r.o.
Olomoucká 60/118
602 00 Brno

ZHOTOVITEL:	Sudop, s.r.o., Na Florenci 1067/3, 186 00 Praha 8
PROJEKTANT:	Ing.Petr Hrabec, Ing.Jaroslav Kovář, Ing.Jiří Kříž
ODPOVĚDNÝ PROJEKTANT:	Ing.Petr Hrabec

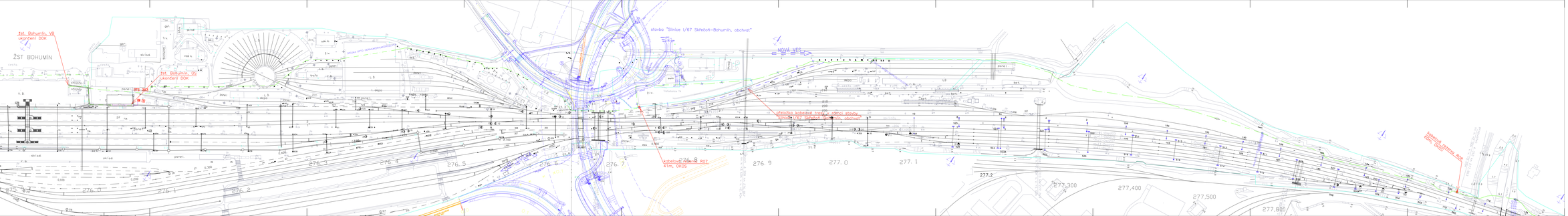

Legenda:

- Stávající trasa HDPE trubky
- Navržená trasa HDPE trubky v rámci stavby "Silnice I/67 Sedlečí–Bohumín, obchvat"
- Nová kabelová spojka umístěna v kabelové komoře ROMOLD
- Nová kabelová rezerva umístěna v nově komoře DKOS (přír. ROMOLD)

Tabulka situování spojek a rezerv DOK v daném úseku:

označení spojky/rezervy	staničení	staničení	staničení

Dokumentace skutečného provedení

SUDOP BRNO, spol. s r.o.
Purkyňova 649/125
611 38 Brno

ZHOTOVITEL:	Sudop, s.r.o., Na Skalce 1818/13, 180 00 Praha 8	Tel./fax: 541 217 111	
PROJEKTANT:	Ing. Jiří Šťastný	Tel./fax: 541 217 111	E-mail: stastny@sudop.cz
STUPEŇ PROJEKTU:	DSŘ	ČÁST/OBJEKT:	ČÍSLO:
ODBORNÁ NÁPLŇ:	SDĚLOVACÍ TECHNIKA	ZODPOVĚDNÝ PROJEKTANT: Ing.Bří Ing. Jiří Šťastný	PŘÍPRAVA: Ing. FRANTIŠEK MRÁZ
VYPRACOVAL: Ing.Jiří Šťastný		PŘ. MARIL.: VYKRESLIL: Ing.Jiří Šťastný	KONTROLOVAL: Ing.Bří Ing. Jiří Šťastný

Název akce: GSM-R Břeclav – Přerov – Petrovice u Karviné

GSM-R Břeclav - Přerov - Petrovice u Karviné

PS 706: DOK Ostrava Svinov - Petrovice u K.

Situace kabelové trasy, žkm 273,3 - 277,7

DNE:	MĚŘ. MĚŘ.:
ČÍSLO:	
DATUM:	
ČÍSLO LISTU:	706.7.08

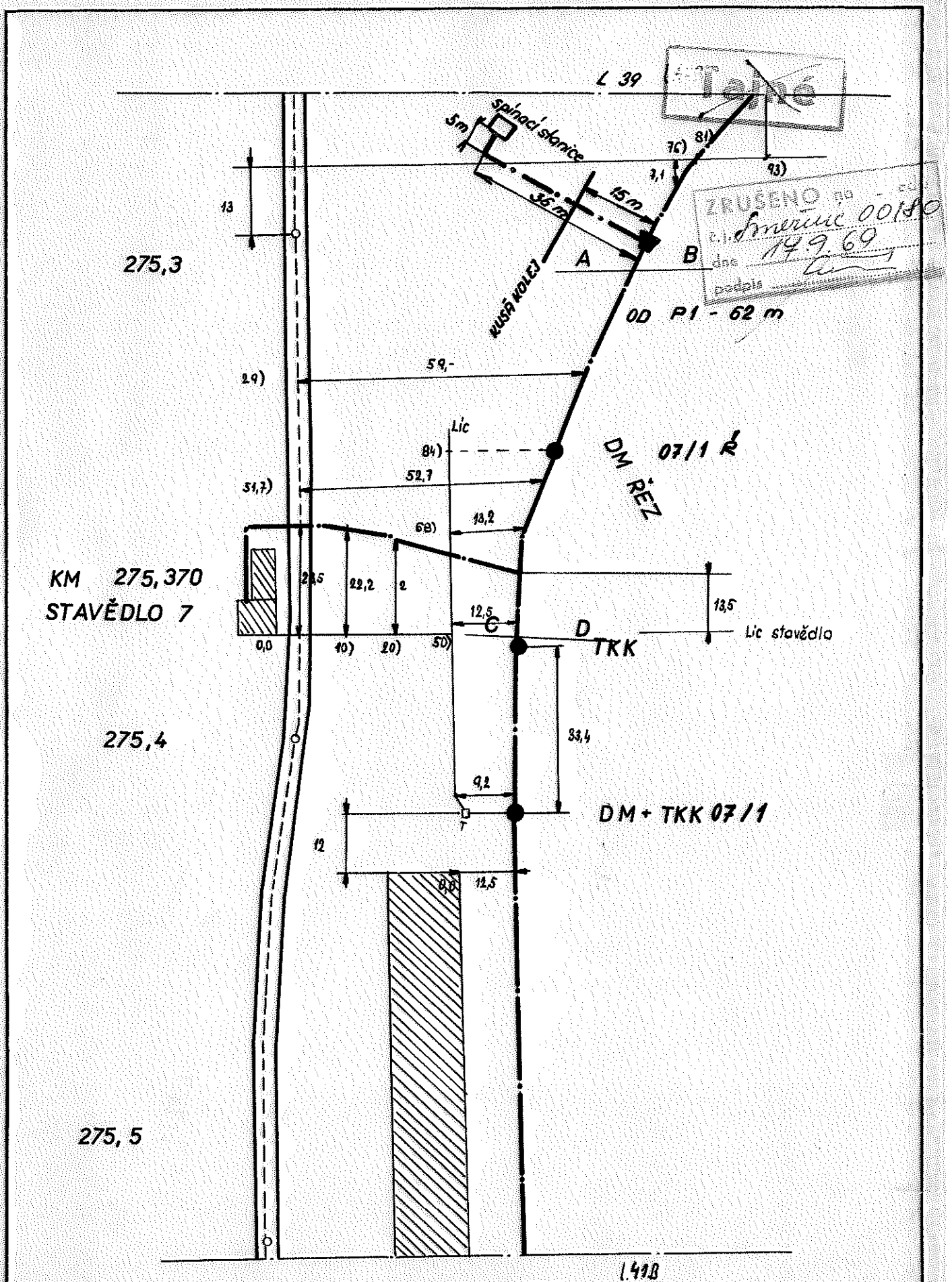

ZRUŠENO na
č.j. Směrnic 00180
dne 17.9.69
podpis

AŽD	Navrhl			Porucha čís.		B 40
	Kreslil	5.4.62	Babišová	Oprava čís.		Ostrava Bohumín
1:1000	Zkoušel			Platí od		

Všeobecné podmínky pro činnosti na kabelech v majetku Správy železniční dopravní cesty s.o. (ve správě Technické ústředny dopravní cesty)

Schváleno SŽDC – TÚDC č.j.: 4856/2016-SŽDC–TÚDC-ÚATT ze dne: 10. 6. 2016

ČD - Telematika a.s. jako organizace udržující, je na základě smluvního vztahu odpovědna za zajištění provozu, dohledu, servisu a údržby na zařízení telekomunikační infrastruktury Správy železniční dopravní cesty s.o. ve správě Technické ústředny dopravní cesty (dále jen SŽDC)

Stavebník pracující v blízkosti kabelového vedení, nebo manipulující s kabelovým vedením v majetku SŽDC je povinen učinit veškerá potřebná opatření tak, aby nedošlo k poškození nebo zhoršení kvality telekomunikačních vedení a zařízení stavebními pracemi, zejména tím, že zajistí:

- aby projektová dokumentace byla zpracovaná dle platné legislativy. V polohopisných výkresech dokumentace je nutno uvádět železniční kilometry (jestliže se jedná o ochranné pásmo dráhy)
- aby činnosti na majetku SŽDC uvedené již ve stupni dokumentace pro územní řízení byly v souladu s technickými kvalitativními podmínkami staveb státních drah.
- písemné vyrozumění organizaci udržující, o zahájení prací a to nejméně 15 dnů předem
- aby před zahájením zemních prací bylo pracovníky ČD – Telematika a.s. *(kontakty naleznete na **www.cdt.cz**, sekce **O nás – Informace pro stavebníky - Vytyčení trasy telekomunikačního vedení, kontrola na stavbě**)* provedeno vytýčení polohy podzemního telekomunikačního vedení a zařízení přímo ve staveništi (trase),
- prokazatelné seznámení pracovníků, kteří budou provádět práce, s polohou vedení (zařízení),
- upozornění organizace provádějící zemní práce na možnou odchylku uloženého vedení (zařízení) od polohy vyznačené ve výkresové dokumentaci,
- upozornění pracovníků, aby dbali při pracích v těchto místech největší opatrnosti a nepoužívali zde nevhodné nářadí, a také ve vzdálenosti nejméně 1,5m po každé straně vyznačené trasy vedení (zařízení) používali pouze ruční kopání
- řádné zabezpečení odkrytého podzemního telekomunikačního vedení (zařízení) proti poškození, zcizení a řádné zajištění výkopů případně včetně osvětlení,
- odpovídající ochranu kabelů a ochranu kabelové trasy dle platných norem, pokud bude trasa kabelů pojížděna vozidly nebo stavební mechanizací,
- ochranu kabelů v místech, kde kabel vystupuje ze země (vstupy do budov, rozvaděčů, na sloupy, trasy kabelu na mostech a propustech, apod.) a také kabelových vedení a závěrů v objektech
- odpovídající ochranu příslušenství kabelových tras (ochranné a označující prvky, tzn. žlaby, chráničky, HDPE trubky, kabelové označníky, markery, …)
- aby organizace provádějící zemní práce zhutnila zeminu pod kabelem před jeho zakrytím po vrstvách (záhozem) a vyzvala ČD - Telematika a.s. *(kontakty naleznete na **www.cdt.cz,** sekce **O nás – Informace pro stavebníky - Vytyčení trasy telekomunikačního vedení, kontrola na stavbě**)* k provedení kontroly před zakrytím kabelu, zda není vedení (zařízení) viditelně poškozeno a zda byly dodrženy příslušné normy a stanovené podmínky,
- aby nad kabelovou trasou a v jejím ochranném pásmu byl dodržován zákaz skládek, deponií materiálu, vysazování trvalých porostů a budování zařízení, která by znemožnila přístup ke kabelům. Bez souhlasu správce nesnižovat, ani nezvyšovat vrstvu zeminy nad kabelovou trasou,
- aby při křížení, příp. souběžích podzemních telekomunikačních vedení byla dodržena ČSN 73 6005 „Prostorové uspořádání sítí technického vybavení“,
- aby při provádění zemních prací byla dodržena ČSN 73 3050 „Zemní práce“ zejména čl.20 a 21, ČSN 33 2160 ,, Předpisy pro ochranu sdělovacích vedení a zařízení před nebezpečnými vlivy trojfázových vedení VN,VVN a ZVV a ČSN 33 2000-5-54 ,, Uzemnění a ochranné vodiče“
- neprodlené ohlášení každého poškození podzemního telekomunikačního vedení a zařízení organizaci ČD - Telematika a.s (telefonicky HELP DESK: +420 972 110 000)
- ohlášení ukončení stavby organizaci udržující, včetně správce a jeho pozvání ke kolaudačnímu řízení,
- aby při provádění prací byly respektovány podmínky vyplývající ze zákona 127/2005 Sb., O elektronických komunikacích, zákona 266/1994 Sb., Zákon o drahách a zákonu 183/2006 Sb., Stavební zákon včetně platných prováděcích vyhlášek.,
- provedení prací (včetně projektování) na telekomunikačním vedení (zařízení) organizací, jejíž pracovníci provádějící práce mají platné příslušné odborné oprávnění k práci na železničním telekomunikačním zařízení, dle zákona o drahách č.266/1994Sb., ,, Podmínky odborné způsobilosti" výše uvedeného zákona a vyhl.č.101/1995 Sb., a příslušných výnosů SŽDC (zejména Předpisem SŽDC Zam 1). Toto (časově omezené) oprávnění lze získat složením příslušné odborné zkoušky u ředitelství SŽDC.
- uzavření „Smlouvy o vynucené překládce podzemního komunikačního vedení“ se správcem kabelu (Správa železniční dopravní cesty s.o., Technická ústředna dopravní cesty, Malletova 10/2363, 190 00 Praha 9 – Libeň) v případě kdy je telekomunikační vedení (zařízení) položeno nebo jeho poloha změněna mimo pozemky SŽDC,
- ověření výškového umístění vedení (zařízení) ručně kopanými sondami vhledem k tomu, že správce neodpovídá za změny provedené bez jeho vědomí nad trasou vedení (zařízení)

Nedodržení těchto podmínek je hrubým porušením právní povinnosti podle zákona 127/2005 Sb., O elektronických komunikacích, zákona 266/1994 Sb., Zákon o drahách.

Případné rozpory nebo výjimky z jednotlivých ustanovení řeší správce SŽDC kterým je: Správa železniční dopravní cesty s.o. Technická ústředna dopravní cesty se sídlem Praha 9 - Libeň, Malletova 10/2363.

T1 st. 10
5XN 25XN ukončeno v zemi
50XN
20XN
20XN
ATÚ
8/2013 SPOJKOVÁNO
RD6 5XN 25XN
10XN
VaDS st. 9
3XN
točna OTV
RD5
žkm 273,235
žkm 274,334
žkm 275,160
směr Pudlov
žkm 276,643
žkm 276,586
žkm 276,570
2/10-5sv
stávající rozvod MK zachován
bytový okrsek
19"
přejezd MIS1
MIS1
T3 RD1
MRK10
3XN k.č. 863, 52m
rozvodna 3kV EPZ4
5XN k.č. 864, 93m
20XN k.č. 861, 185m
10XN k.č. 862, 134m
spínací stanice
MIS1
BEVOZ MIS200
TSS
st.12 rozd.
přejezd
st. 10 25XN
směr Vrbice
ZE35XNO,8 k.č. 891 2785m
S16
ZE35XNO,8 k.č. 890, 2125m
10XN 35m k.č. 899
5XN k.č. 884, 726m
ŠM1
ukončeno 5 čtyřek oboustranně MRK20
T12 RD6
MRK20
trafostanice T1
žkm 274,440
5XN
st. 9
50XNO,8 k.č. 880, 2195m
10XN
25XN k.č.883 288m
3XN k.č.882 271m
20XN TCEKPFLE k.č. 973a
20XN TCEKPFLE k.č. 973b
NASPOJKOVÁNO 8/2013
žkm 273,612
žkm 273,960
3XN k.č.881 196m
T10 RD5
MRK20
přejezd
žkm 348,200
T11
3XNO,8 k.č. 971, 130m
KO5
posun
stávající rozv. z KO5 zach.
SH 1x10+1
vrátnice vypař. stan.
5XN 240m
5XN 240m
stávající rozvod MK zachován
olejovna 5XN k.č. 972
točna
vojsko
stávající rozvod MK z točny zachován
směr Orlová
žkm 348,700
žkm 348,795
žkm 274,452
ŽDB MIS1 v areálu
žkm 274,725
žkm 275,395

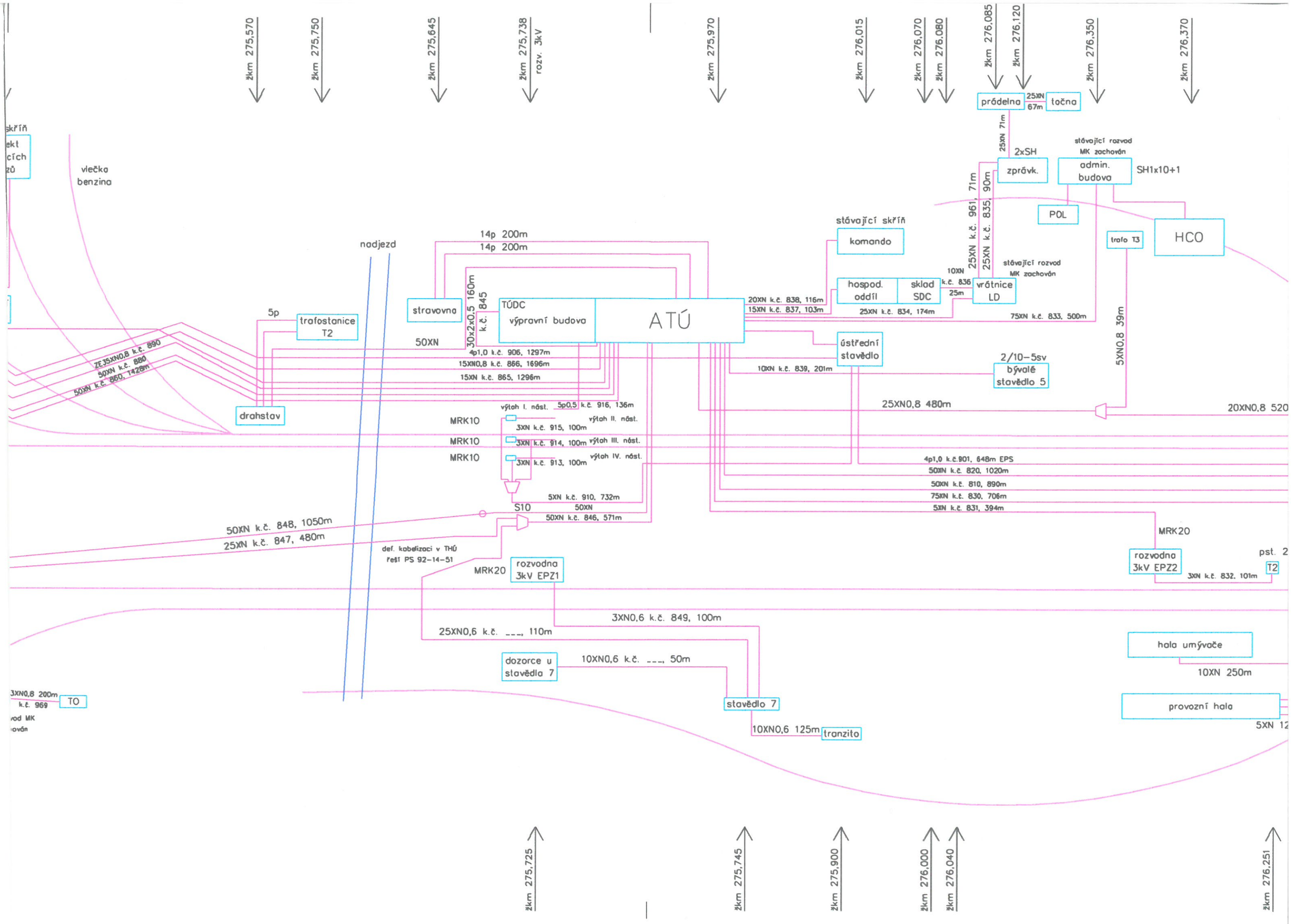

žkm 275,570
žkm 275,750
žkm 275,645
žkm 275,738
rozv. 3kV
žkm 275,970
žkm 276,015
žkm 276,070
žkm 276,080
žkm 276,085
žkm 276,120
žkm 276,350
žkm 276,370
prádelna
25XN
67m
točna
25XN 71m
2xSH
zprávk.
stávající rozvod
MK zachován
admin.
budova
SH1x10+1
POL
HCO
trafo T3
25XN k.č. 961, 71m
25XN k.č. 835, 90m
stávající skříň
komando
hospod.
oddíl
sklad
SDC
10XN
k.č. 836
25m
vrátnice
LD
stávající rozvod
MK zachován
20XN k.č. 838, 116m
15XN k.č. 837, 103m
25XN k.č. 834, 174m
75XN k.č. 833, 500m
5XN0,8 39m
ústřední
stavědlo
10XN k.č. 839, 201m
2/10-5sv
bývalé
stavědlo 5
25XN0,8 480m
20XN0,8 520
vlečka
benzina
nadjezd
14p 200m
14p 200m
stravovna
30x2x0,5 160m
k.č. 845
TÚDC
výpravní budova
ATÚ
5p
trafostanice
T2
50XN
4p1,0 k.č. 906, 1297m
15XN0,8 k.č. 866, 1696m
15XN k.č. 865, 1296m
ZE35XN0,8 k.č. 890
50XN k.č. 880
50XN k.č. 860, 1428m
drahstav
výtah I. nást.
5p0,5 k.č. 916, 136m
MRK10
výtah II. nást.
3XN k.č. 915, 100m
MRK10
3XN k.č. 914, 100m
výtah III. nást.
MRK10
3XN k.č. 913, 100m
výtah IV. nást.
4p1,0 k.č.901, 648m EPS
50XN k.č. 820, 1020m
50XN k.č. 810, 890m
75XN k.č. 830, 706m
5XN k.č. 831, 394m
5XN k.č. 910, 732m
S10
50XN
50XN k.č. 846, 571m
50XN k.č. 848, 1050m
25XN k.č. 847, 480m
def. kabelizaci v THÚ
řeší PS 92-14-51
MRK20
rozvodna
3kV EPZ1
MRK20
rozvodna
3kV EPZ2
pst. 2
T2
3XN k.č. 832, 101m
3XN0,6 k.č. 849, 100m
25XN0,6 k.č. ___, 110m
dozorce u
stavědla 7
10XN0,6 k.č. ___, 50m
stavědlo 7
10XN0,6 125m
tranzito
hala umývače
10XN 250m
provozní hala
5XN 12
3XN0,8 200m
k.č. 969
TO
žkm 275,725
žkm 275,745
žkm 275,900
žkm 276,000
žkm 276,040
žkm 276,251

žkm 276,575
žkm 276,615
žkm 276,618
žkm 276,695
žkm 276,780
žkm 276,820
žkm 277,060
žkm 277,230
žkm 277,500

EÚ
OPJ
45XN
16p0,1
5XN k.č. 822, 188m
25XN k.č. 821, 447m
MRK20
sp. st.
DKV
trafo
T4
5XN0,8
180m
5XN0,8 550m
nadjezd
SH 1x10+1
LD
hranice
15XN k.č. 825, 126m
10XN0,8 260m
MRK20
rozvodna
3kV EPZ3
15XN0,8
120m
T
38m
T
3XN0,8
50XN k.č. 820
směr
Dětmarovice
50XN k.č. 810, 890m
rezerva v šachtě Š4
rozvod v THÚ
řeší PS 92-14-51
25XN k.č. 812, 400m
75XN 770m
ČOV
10XN k.č. 819, 151m
bývalé
stavědlo 4
SH 2x10+1
2/10-3sv
sociální
budova
MRK20
tranzito
SH 1x10+1
bývalé
stavědlo 2
T1
pst. 1
5XN k.č. 815, 252m
1,2XN
3XN k.č. 816, 627m
5XN k.č. 818, 46m
25XN k.č. 812, 400m
S11

žkm 276,613
žkm 276,570
žkm 276,626
žkm 276,890
žkm 276,930
žkm 276,950
žkm 276,972
žkm 277,762

SUDOP PRAHA
Mgr. Soňa Donátová
Špitalské náměstí 3517
400 01 Ústí nad Labem

VAŠ DOPIS ZNAČKY / ZE DNE	NAŠE ZNAČKA	VYŘIZUJE / LINKA	MÍSTO ODESLÁNÍ / DNE
	1090729490	Ing.Šedzmák / 800 850 860	Ostrava /2.1.2017

Rekonstrukce zabezpečovacího zařízení

Vážená paní Donátová,

našemu pracovišti byla předložena Vaše žádost k projektové dokumentaci pro územní rozhodnutí stavby **Rekonstrukce zabezpečovacího zařízení v ŽST Bohumín.**

Souhlasíme s předloženou projektovou dokumentaci.

Za realizovatelnost projektu a dodržení všech platných norem a předpisů včetně respektování všech doposud vydaných vyjádření v projektové dokumentaci zodpovídá projektant a při realizaci stavby investor resp. zhotovitel.

Je nutné respektovat ochranná pásma energetických zařízení (trafostanic, nadzemních a podzemních vedení) v souladu s §46 zák. č.458/2000 Sb. v platném znění včetně omezení vyplývajících z jejich existence (zákaz umisťovat zařízení stavby či konstrukce, provádět zemní práce bez souhlasu jejich vlastníka, vysazovat porosty a přejíždět podzemní vedení mechanizmy o celkové hmotnosti nad 6t apod.).

Při provádění pracovní činnosti v ochranných pásmech energetických zařízení je nutno před jejich zahájením požádat o souhlas a stanovení podmínek práce.

Toto vyjádření lze použít pro účely **stavebního povolení**. V případě žádosti o jeho prodloužení nutno požádat o nové vyjádření.

Platnost vyjádření je jeden rok od vydání.

S pozdravem

ČEZ Distribuce, a. s.
Děčín, Děčín IV-Podmokly
Teplická 874/8
PSČ 405 02
IČ: 247 29 035 144.

Ing. Miroslav Broskevič
ČEZ Distribuce, a. s.

SKUPINA ČEZ – GENERÁLNÍ PARTNER ČESKÉHO OLYMPIJSKÉHO TÝMU 2001–2012

SKUPINA ČEZ

ŽADATEL
SUDOP PRAHA a.s.

NAŠE ZNAČKA	VYŘIZUJE / LINKA	VYŘÍZENO DNE
0100640709	840 840 840	07.10.2016

Věc: Sdělení o existenci energetického zařízení v majetku společnosti ČEZ Distribuce, a. s., pro akci: Rekonstrukce zabezpečovacího zařízení v ŽST Bohumín

Vážený zákazníku,
dovolujeme si reagovat na Vaši žádost číslo 0100640709 ze dne 07.10.2016 o sdělení existence energetického zařízení v majetku společnosti ČEZ Distribuce, a. s., ve Vámi vymezeném zájmovém území.
V majetku ČEZ Distribuce, a. s., se na Vámi uvedeném zájmovém území nachází nebo ochranným pásmem zasahuje energetické zařízení typu:

	síť NN	**síť VN**	síť VVN
Podzemní síť	střet		
Nadzemní síť	střet	**střet**	střet
Stanice	střet		

Energetické zařízení je chráněno ochranným pásmem podle § 46 zákona č. 458/2000 Sb., o podmínkách podnikání a o výkonu státní správy v energetických odvětvích a o změně některých zákonů (energetický zákon) ve znění pozdějších předpisů (dále jen **"energetický zákon"**). Přibližný průběh tras energetických zařízení zasíláme v příloze k tomuto dopisu. Dovolujeme si upozornit, že v trase kabelového vedení může být uloženo několik kabelů.

V případě, že uvažovaná akce nebo činnost zasáhne do ochranného pásma nadzemních vedení nebo trafostanic, popř. bude po vytyčení zjištěno, že zasahuje do ochranného pásma podzemních vedení, je nutné písemně požádat společnost ČEZ Distribuce, a. s. o souhlas s činností v ochranném pásmu (formulář je k dispozici na www.cezdistribuce.cz v části Formuláře / Činnosti v ochranných pásmech, kontaktní údaje pro podání Vaší žádosti naleznete v zápatí). Jestliže uvažovaná akce vyvolá potřebu dílčí změny trasy vedení nebo přemístění některých prvků energetického zařízení, je nutné včas společnost ČEZ Distribuce, a. s. požádat o přeložku zařízení podle § 47 energetického zákona. Dovolujeme si Vás rovněž upozornit, že v zájmovém území se může nacházet taktéž energetické zařízení, které není v majetku společnosti ČEZ Distribuce, a. s.

V případě existence podzemních energetických zařízení je povinností stavebníka alespoň čtrnáct dní před započetím zemních prací požádat prostřednictvím Zákaznické linky 840 840 840 o tzv. vytyčení.

Pokud dojde k obnažení kabelového vedení nebo k poškození energetického zařízení, kontaktujte prosím bezodkladně naši Poruchovou linku 840 850 860, která je Vám k dispozici 24 hodin denně, 7 dní v týdnu.

Toto sdělení je platné do 07.04.2017 a je jedním z podkladů pro zpracování projektové dokumentace, pokud je taková dokumentace zpracovávána. Toto sdělení však nenahrazuje vyjádření provozovatele distribuční soustavy k projektové dokumentaci pro územní nebo stavební řízení, k připojení nového odběru, zdroje elektrické energie nebo k navýšení rezervovaného příkonu a výkonu a mimo havárií ani souhlas s činností v ochranném pásmu.

V souvislosti s výše uvedeným si Vás dovolujeme upozornit, že uvedené sdělení včetně jeho příloh obsahuje skutečnosti tvořící obchodní tajemství společnosti ČEZ Distribuce, a. s. Poskytnuté informace jsou dále také důvěrnými informacemi a obchodně citlivými informacemi společnosti ČEZ Distribuce, a. s. Z výše uvedených důvodů si Vás proto společnost ČEZ Distribuce, a. s. dovoluje upozornit, že s poskytnutými informacemi je potřeba nakládat dle platných právních předpisů, v opačném případě se vystavujete postihu ve smyslu platné právní úpravy. V této souvislosti si Vás dále dovolujeme upozornit, že požadované informace nesmí být předány, sděleny, využity, zpřístupněny, či jiným způsobem postoupeny na jakoukoli třetí osobu bez předchozího prokazatelného souhlasu společnosti ČEZ Distribuce, a. s. Informace o existenci sítí mohou být využity pouze pro účel, pro který byly vyžádány.

S pozdravem

z pověření POV/ŘDA/94/0118/2014
Ing. Zbyněk Businský
Vedoucí odboru Správa dat o síti
ČEZ Distribuce, a. s.

Přílohy

1. Situační výkres zájmového území
2. Podmínky pro provádění činností v ochranných pásmech energetických zařízení

Platí pouze se sdělením číslo 0100640709.

Zakreslené polohy zařízení v příloze jsou pouze informativní.

Situační výkres zájmového území (klad mapových listů)

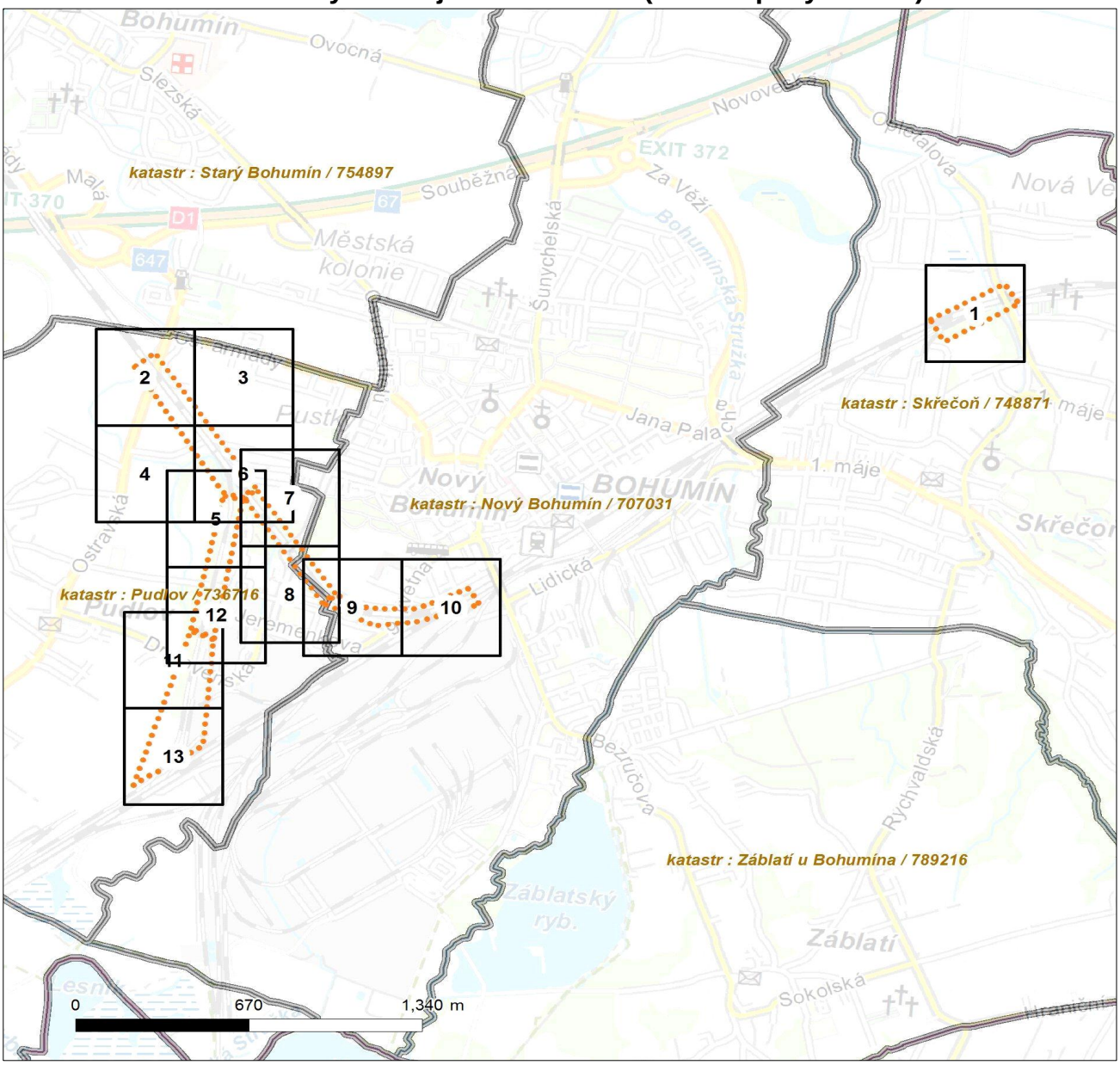

LEGENDA

- Podzemní vedení NN do 1kV
- Nadzemní vedení NN do 1kV
- Podzemní vedení VN do 35 kV
- Nadzemní vedení VN do 35 kV
- Podzemní vedení VVN 110kV
- Nadzemní vedení VVN 110kV
- NN přívod odběratele
- Cizí energetické vedení
- Zájmové území

- TS Stanice do 52 kV - stožárová
- TS Stanice do 52 kV - zděná
- TR Transformovna (nad 52 kV)
- Probíhající investice ČEZ Distribuce
- TS Stanice ČEZ Distribuce ve výstavbě
- Zařízení ČEZ Distribuce ve výstavbě
- Hranice katastrálního území

V zájmovém území se nachází investiční akce.

Platí pouze se sdělením číslo 0100640709.

Zakreslené polohy zařízení v příloze jsou pouze informativní.

Situační výkres - list 1

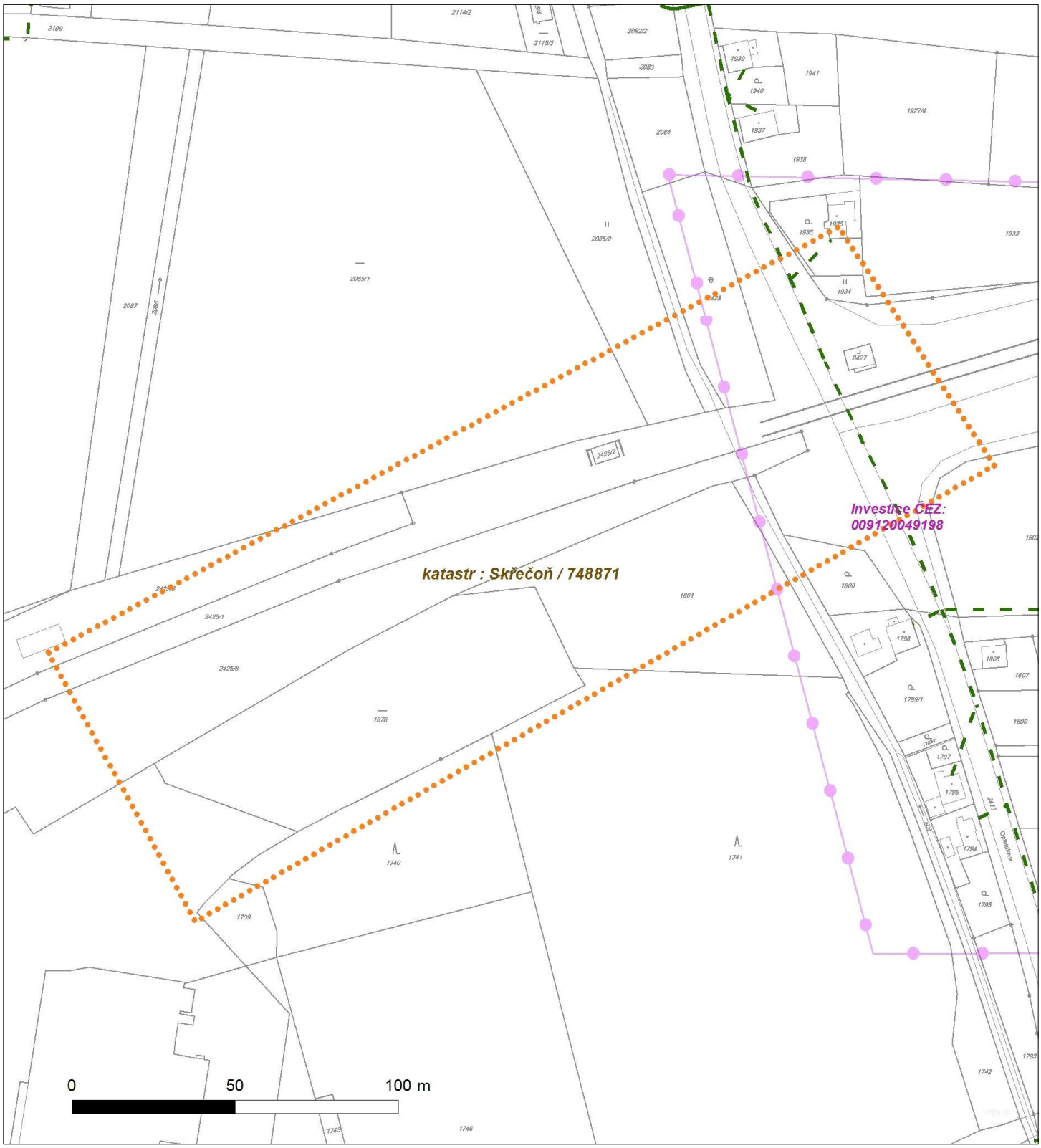

Platí pouze se sdělením číslo 0100640709.

Zakreslené polohy zařízení v příloze jsou pouze informativní.

Situační výkres - list 2

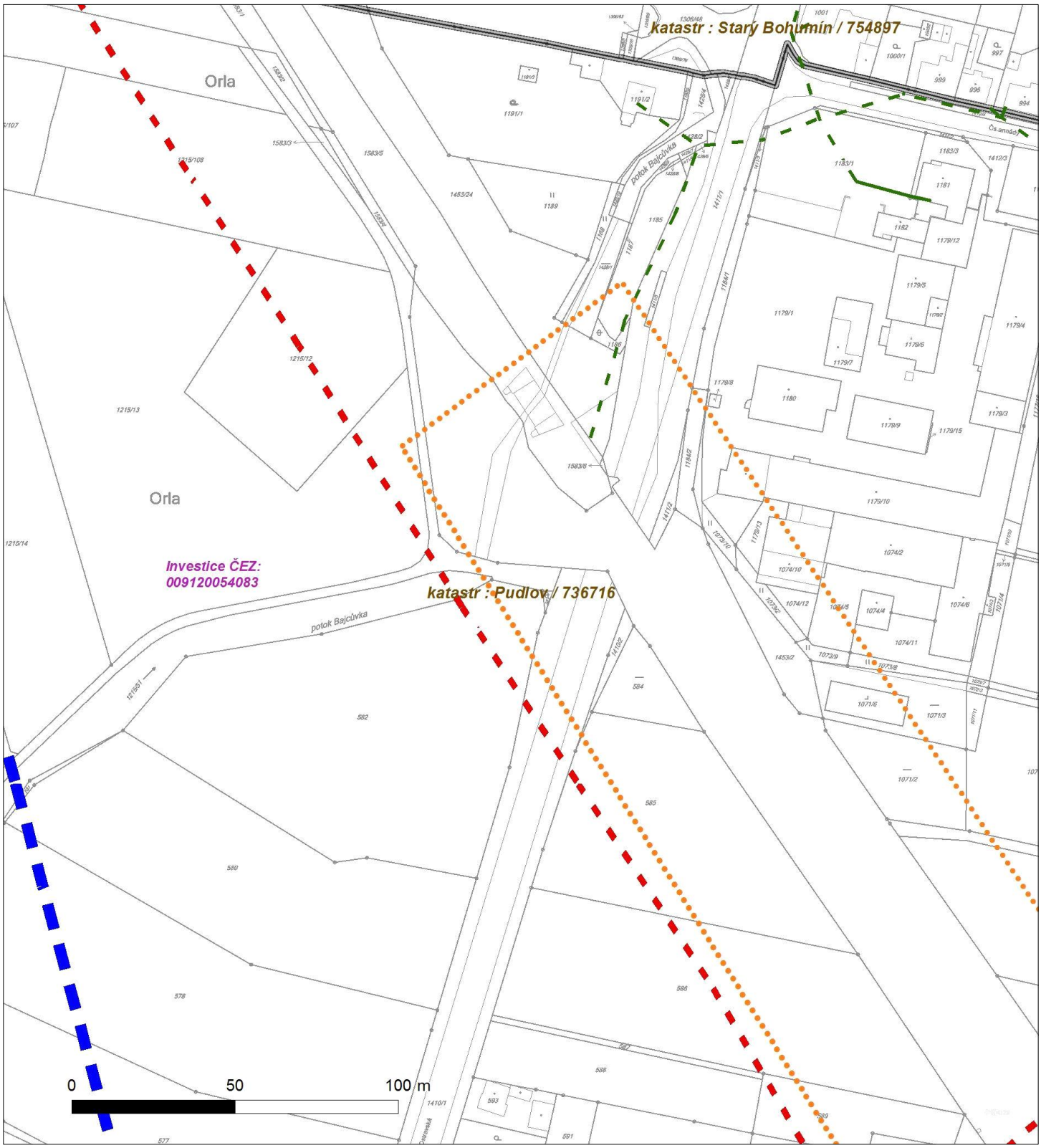

Platí pouze se sdělením číslo 0100640709.

Zakreslené polohy zařízení v příloze jsou pouze informativní.

Situační výkres - list 3

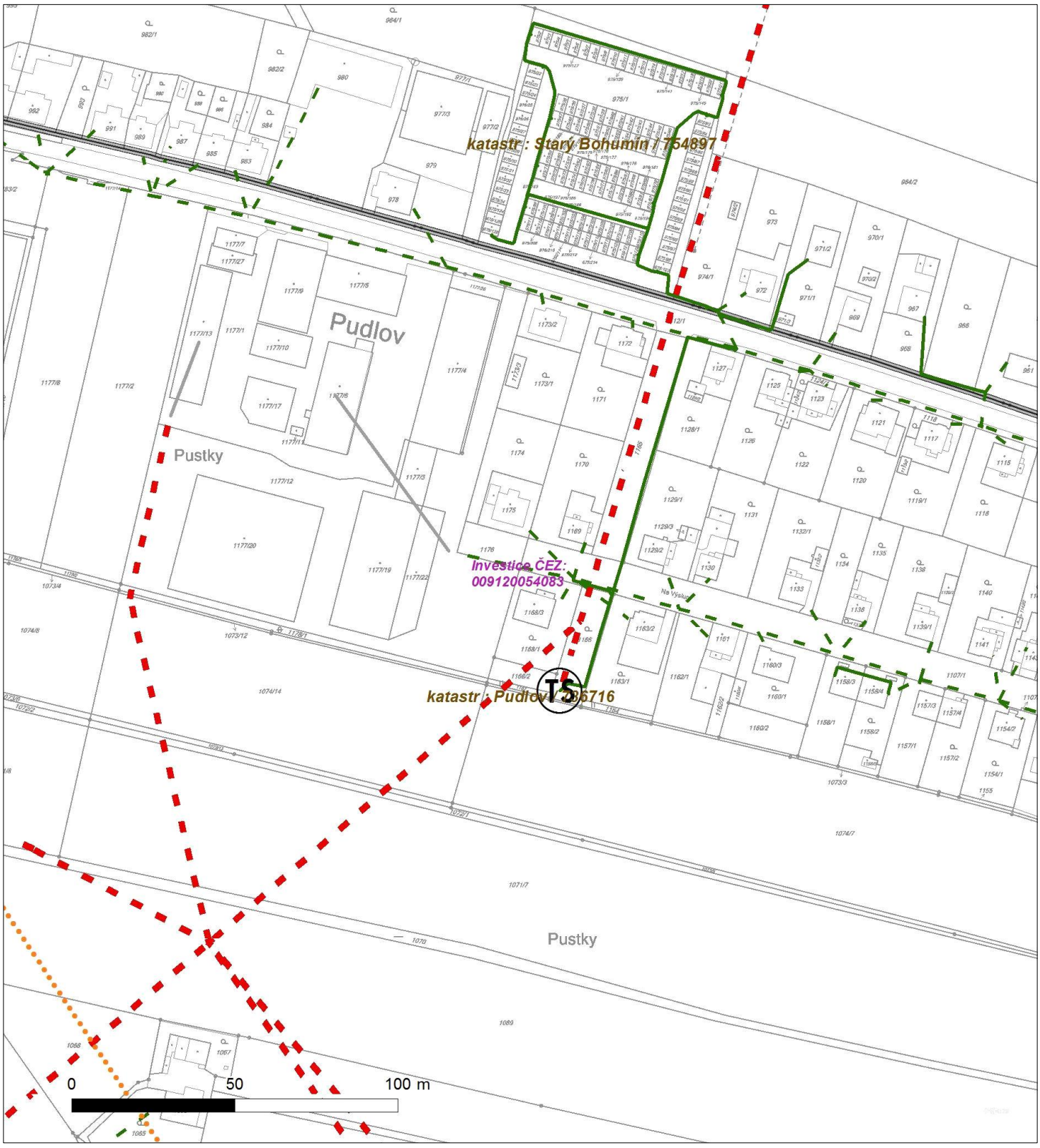

Platí pouze se sdělením číslo 0100640709.

Zakreslené polohy zařízení v příloze jsou pouze informativní.

Situační výkres - list 4

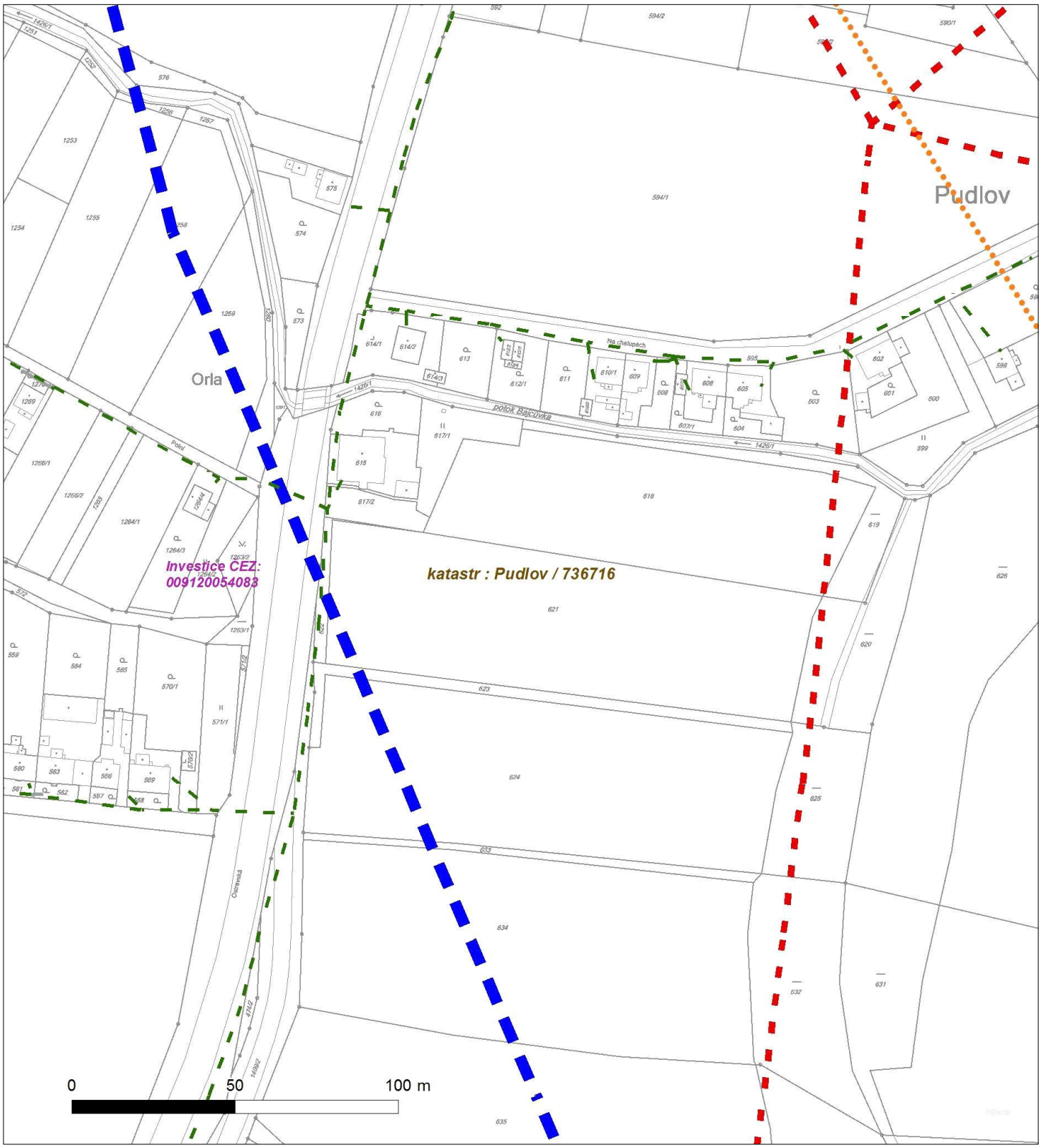

Platí pouze se sdělením číslo 0100640709.

Zakreslené polohy zařízení v příloze jsou pouze informativní.

Situační výkres - list 5

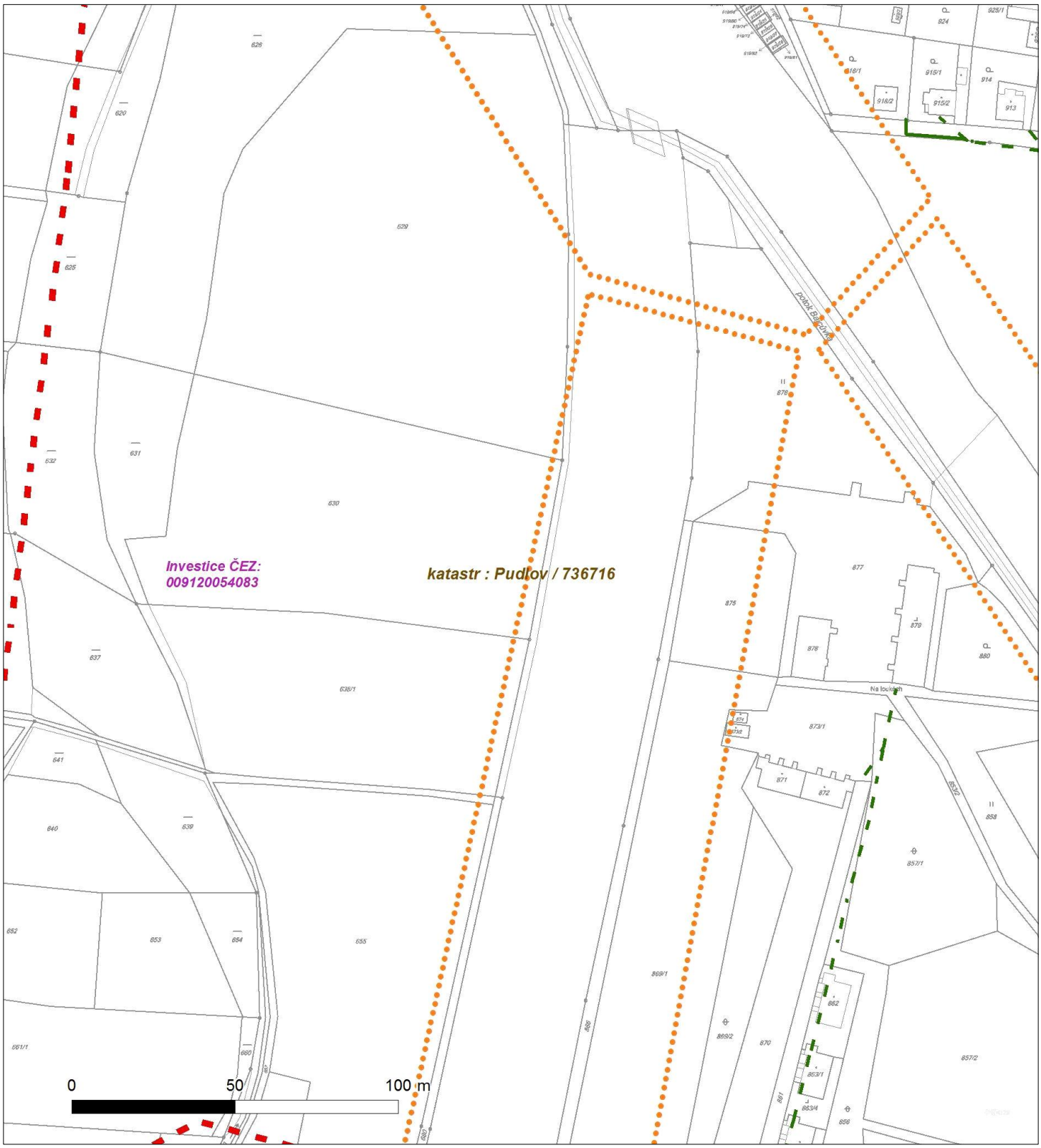

Platí pouze se sdělením číslo 0100640709.

Zakreslené polohy zařízení v příloze jsou pouze informativní.

Situační výkres - list 6

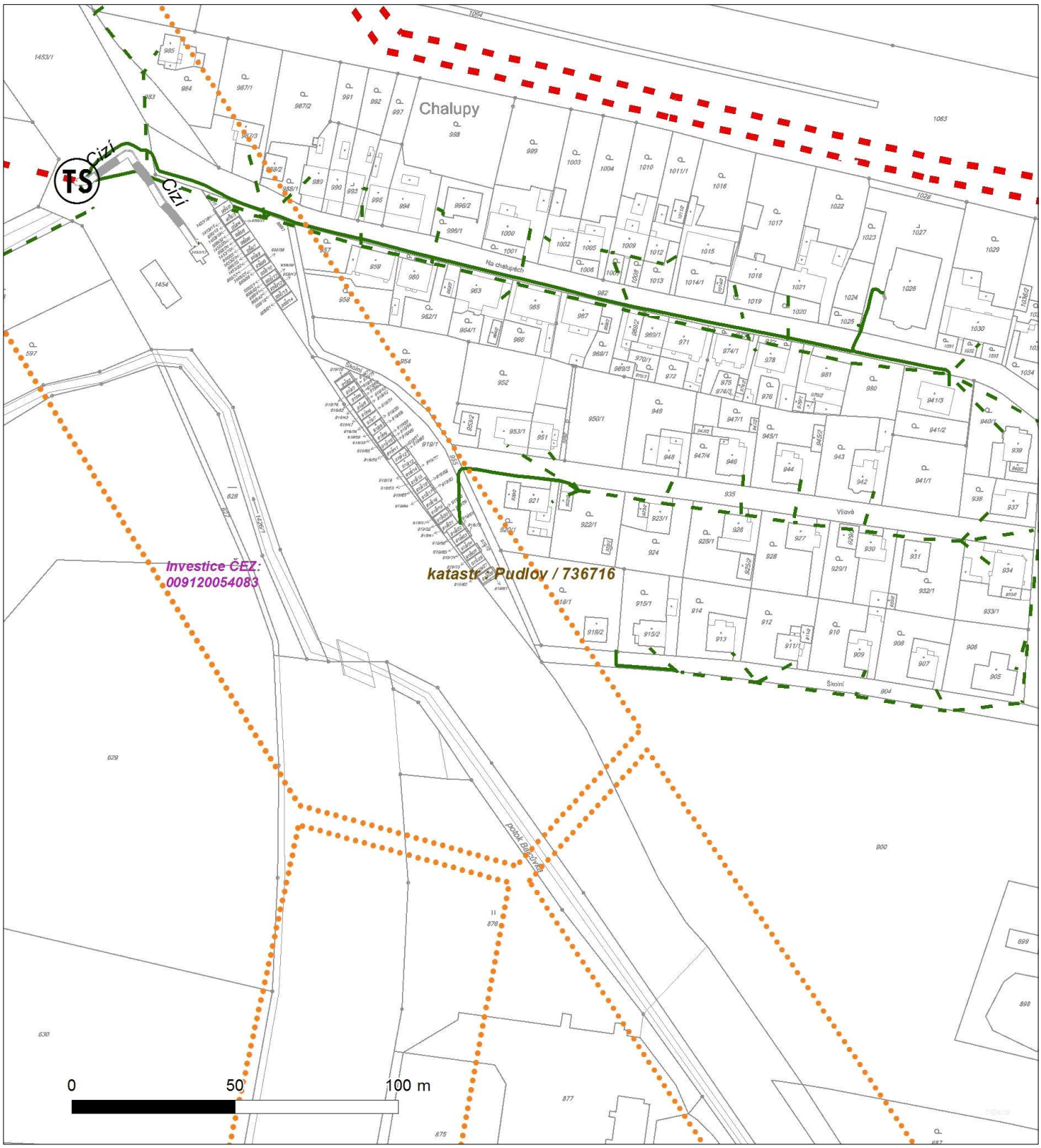

Platí pouze se sdělením číslo 0100640709.

Zakreslené polohy zařízení v příloze jsou pouze informativní.

Situační výkres - list 7

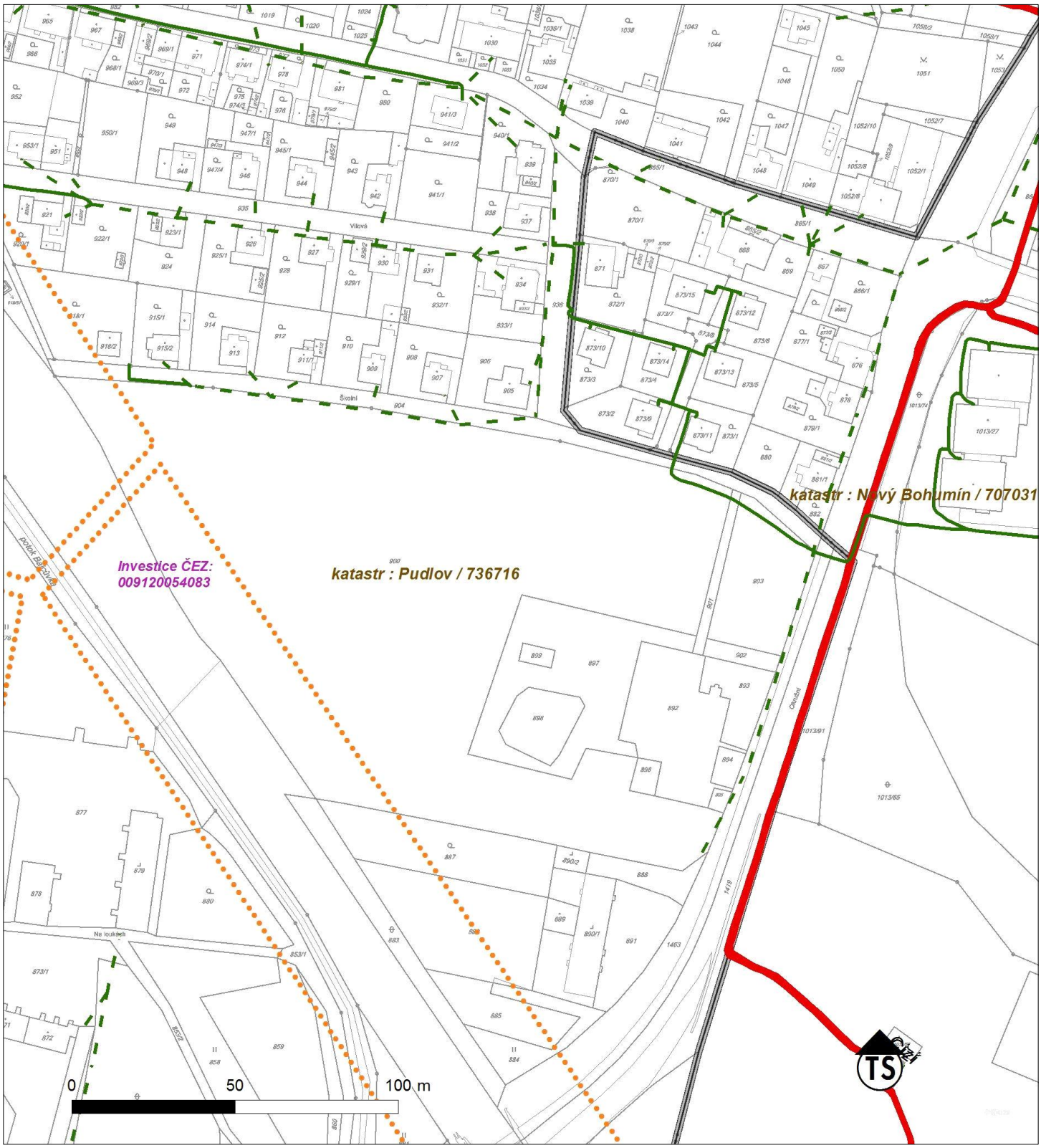

Platí pouze se sdělením číslo 0100640709.

Zakreslené polohy zařízení v příloze jsou pouze informativní.

Situační výkres - list 8

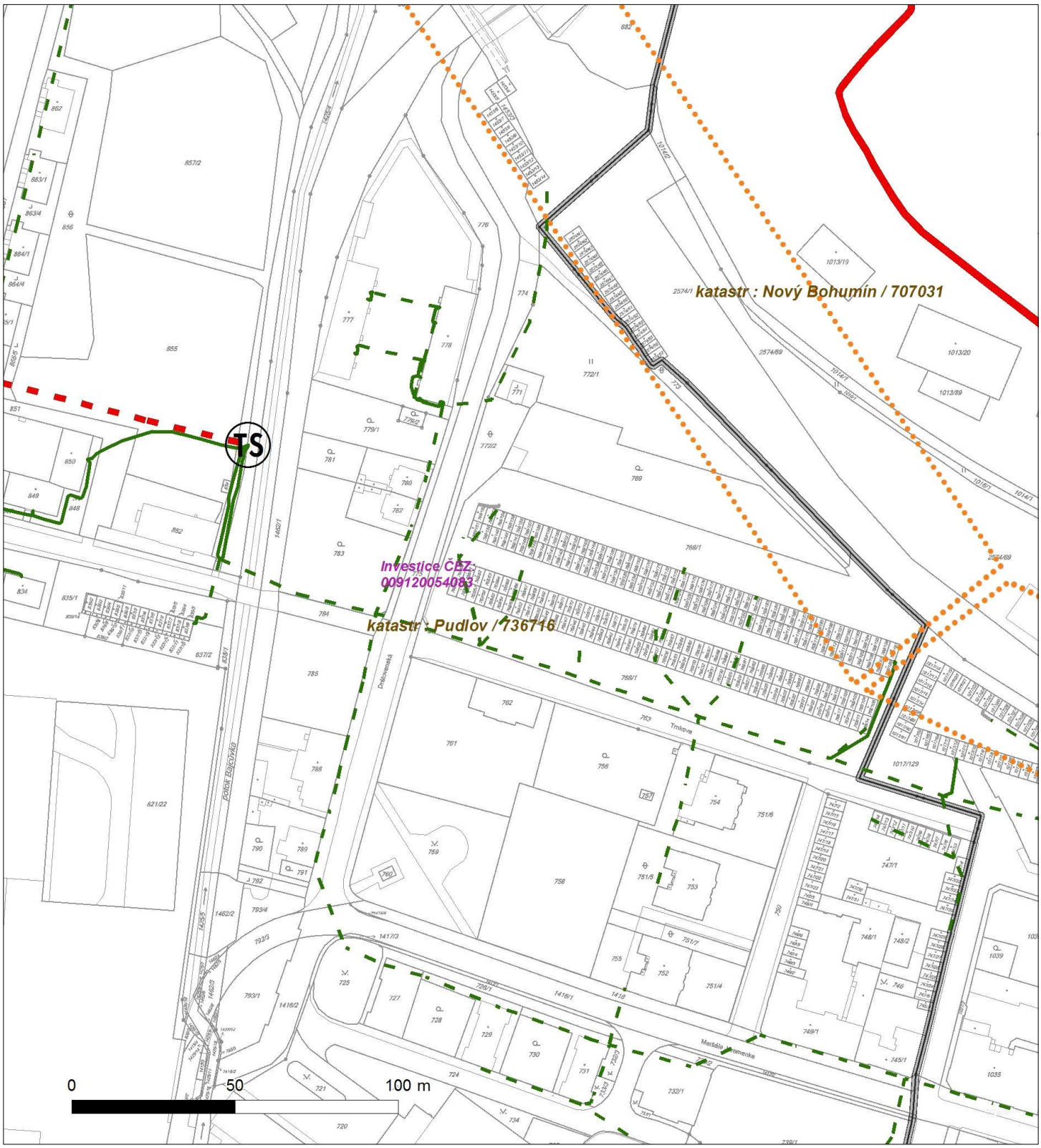

Platí pouze se sdělením číslo 0100640709.

Zakreslené polohy zařízení v příloze jsou pouze informativní.

Situační výkres - list 9

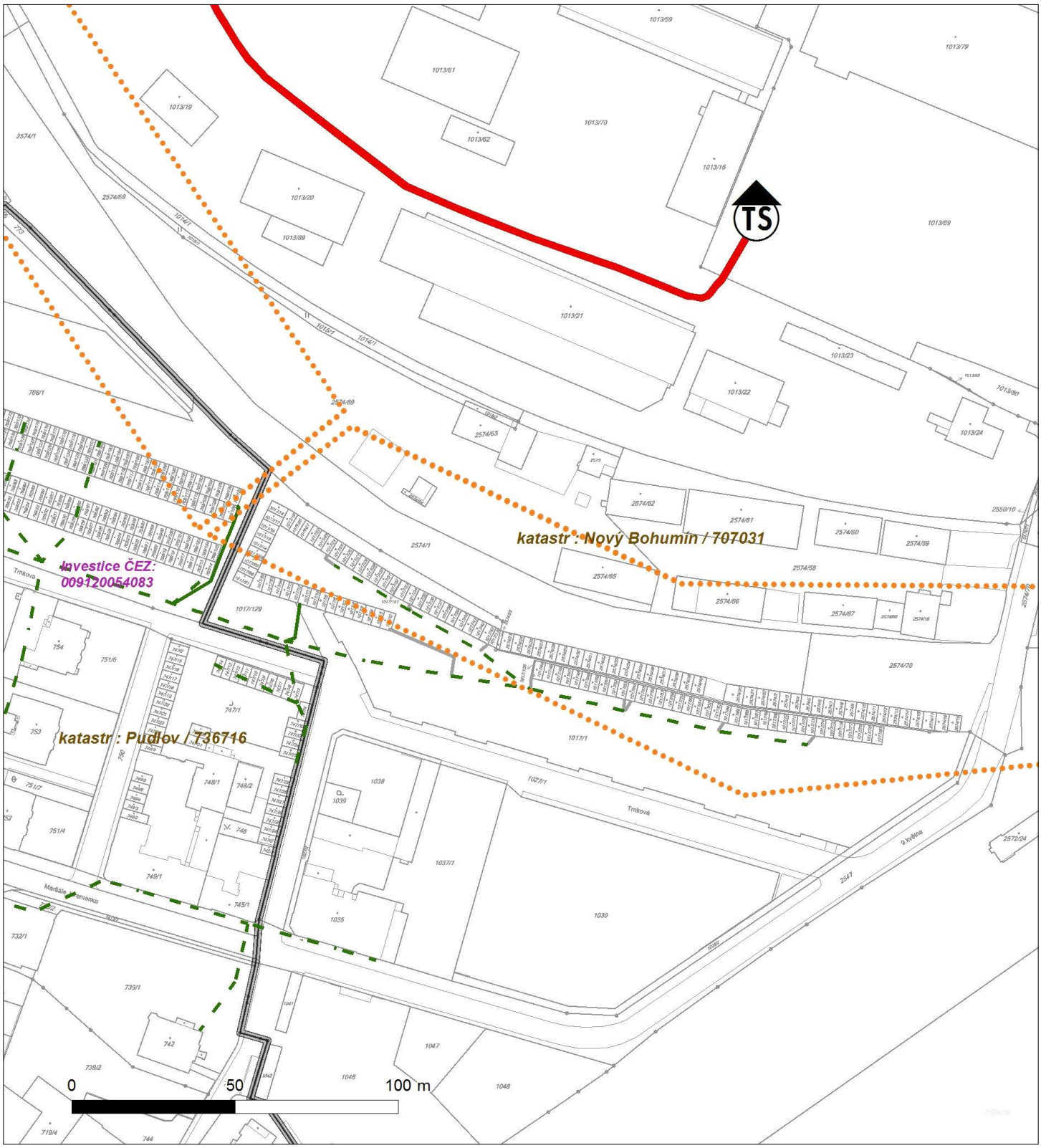

Platí pouze se sdělením číslo 0100640709.

Zakreslené polohy zařízení v příloze jsou pouze informativní.

Situační výkres - list 10

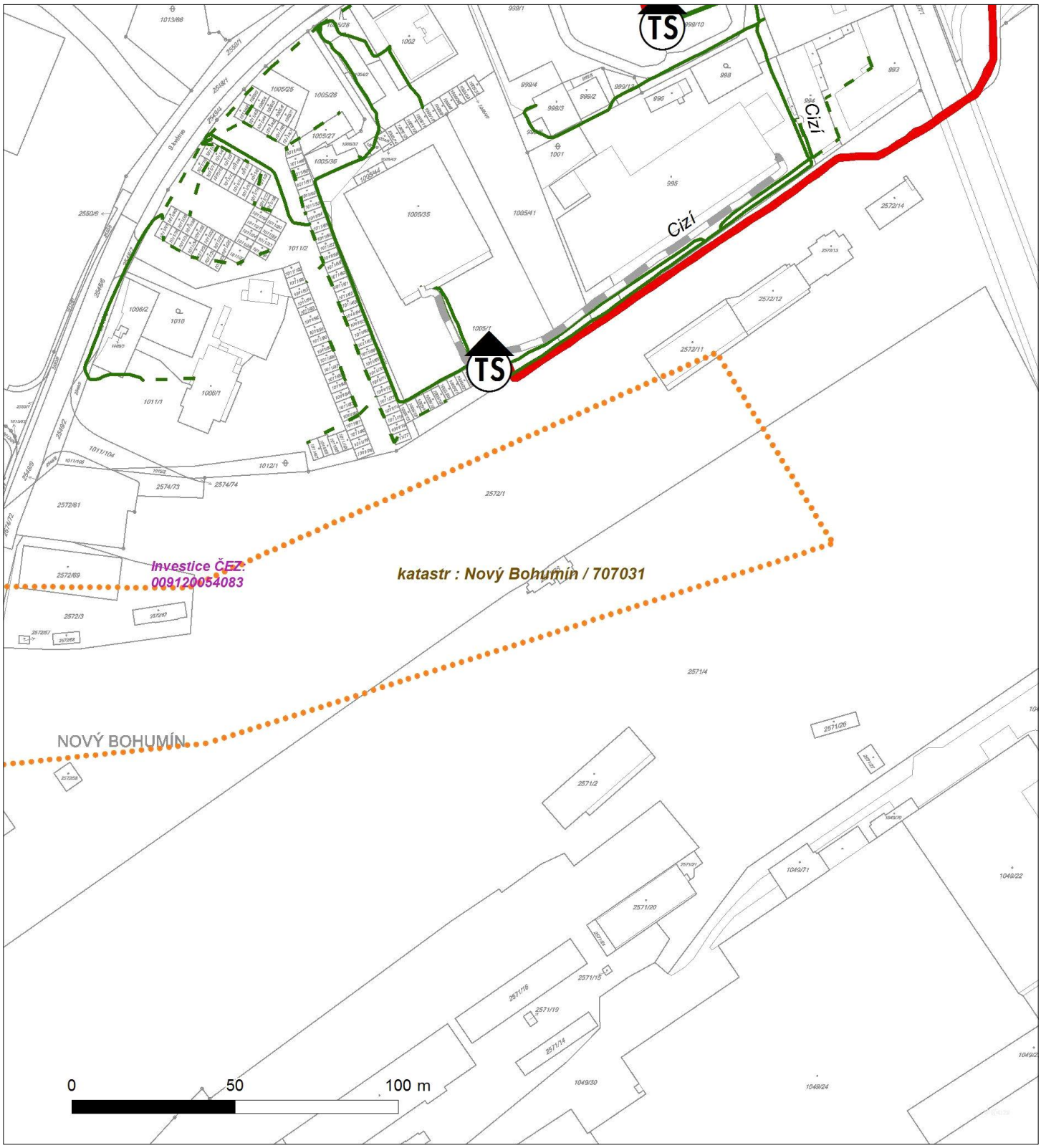

Platí pouze se sdělením číslo 0100640709.

Zakreslené polohy zařízení v příloze jsou pouze informativní.

Situační výkres - list 11

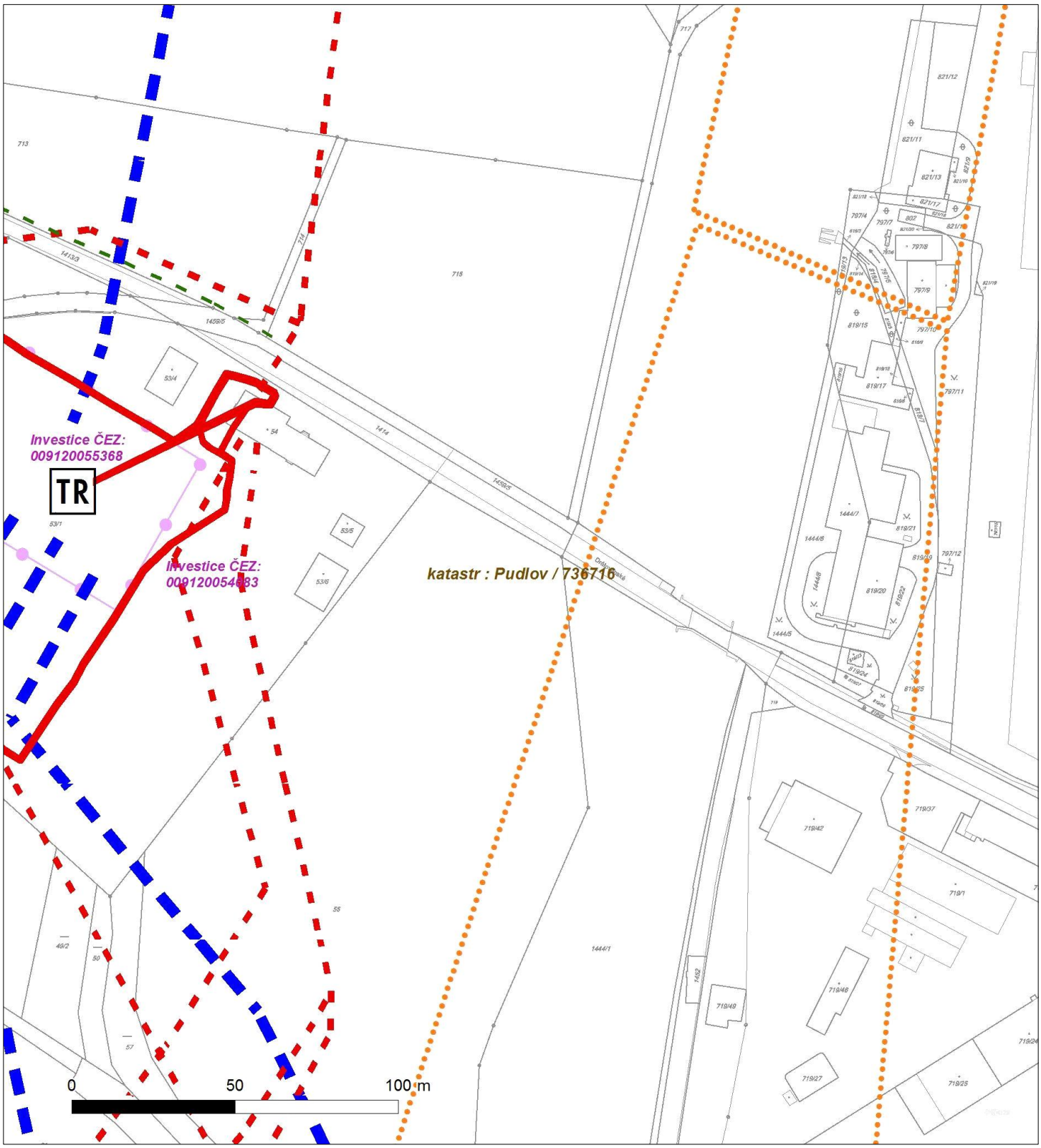

Platí pouze se sdělením číslo 0100640709.

Zakreslené polohy zařízení v příloze jsou pouze informativní.

Situační výkres - list 12

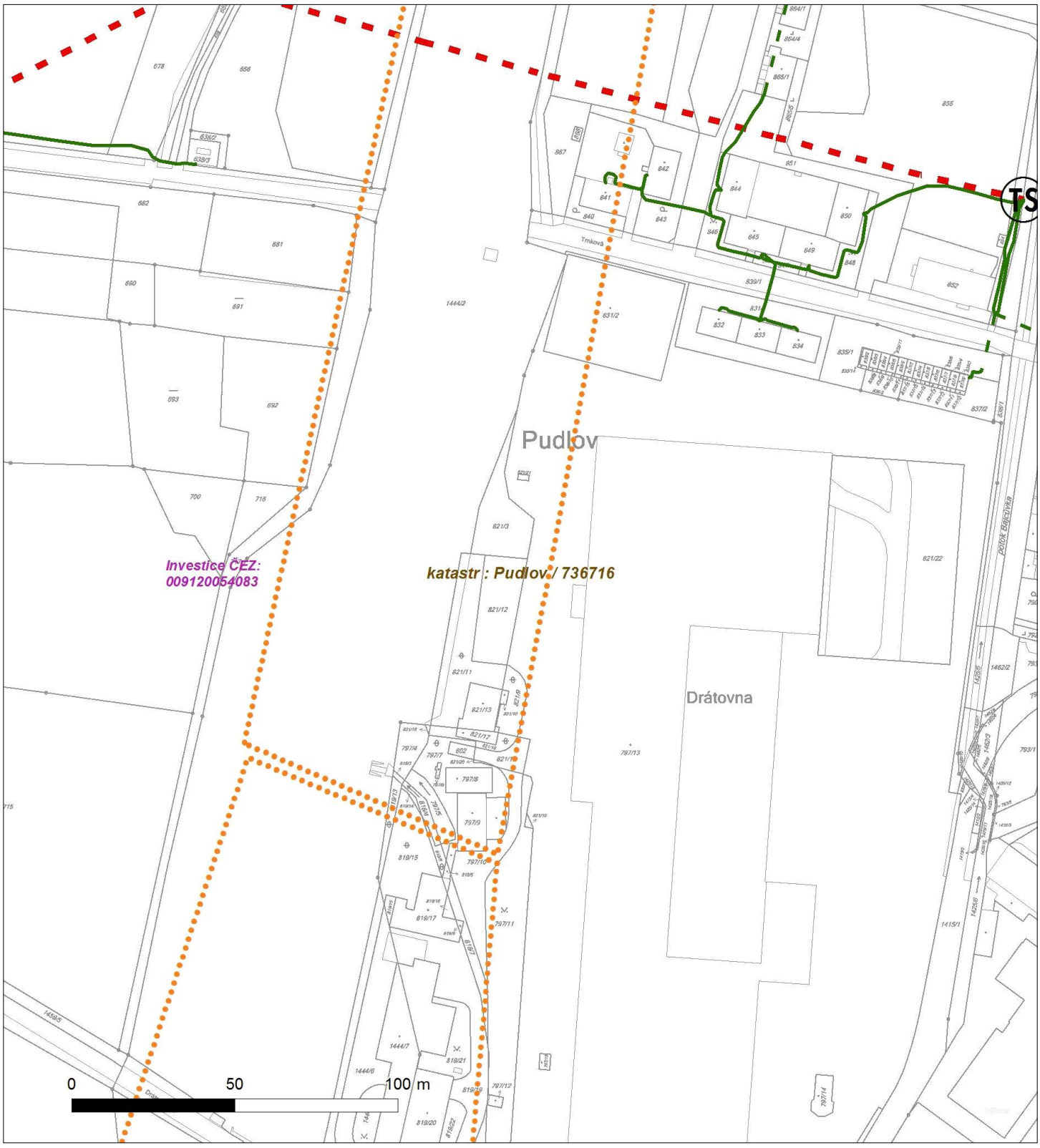

Platí pouze se sdělením číslo 0100640709.

Zakreslené polohy zařízení v příloze jsou pouze informativní.

Situační výkres - list 13

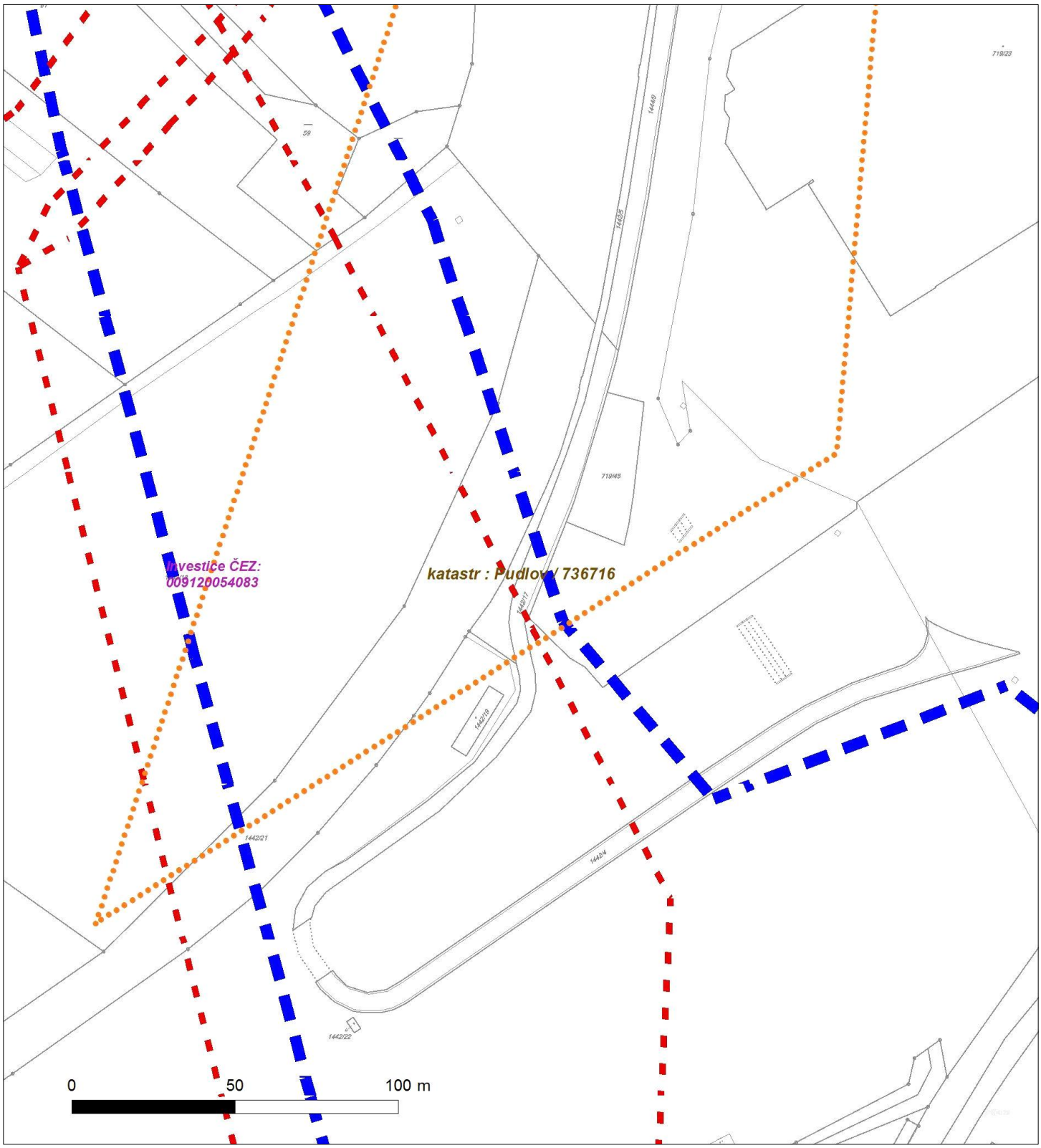

ŽADATEL
SUDOP PRAHA a.s.

NAŠE ZNAČKA	VYŘIZUJE / LINKA	VYŘÍZENO DNE
0100640715	840 840 840	07.10.2016

Věc: Sdělení o existenci energetického zařízení v majetku společnosti ČEZ Distribuce, a. s., pro akci: Rekonstrukce zabezpečovacího zařízení v ŽST Bohumín

Vážený zákazníku,
dovolujeme si reagovat na Vaši žádost číslo 0100640715 ze dne 07.10.2016 o sdělení existence energetického zařízení v majetku společnosti ČEZ Distribuce, a. s., ve Vámi vymezeném zájmovém území.
V majetku ČEZ Distribuce, a. s., se na Vámi uvedeném zájmovém území nachází nebo ochranným pásmem zasahuje energetické zařízení typu:

	síť NN	**síť VN**	síť VVN
Podzemní síť	střet		
Nadzemní síť	střet	**střet**	střet
Stanice	střet		

Energetické zařízení je chráněno ochranným pásmem podle § 46 zákona č. 458/2000 Sb., o podmínkách podnikání a o výkonu státní správy v energetických odvětvích a o změně některých zákonů (energetický zákon) ve znění pozdějších předpisů (dále jen **"energetický zákon"**). Přibližný průběh tras energetických zařízení zasíláme v příloze k tomuto dopisu. Dovolujeme si upozornit, že v trase kabelového vedení může být uloženo několik kabelů.

V případě, že uvažovaná akce nebo činnost zasáhne do ochranného pásma nadzemních vedení nebo trafostanic, popř. bude po vytyčení zjištěno, že zasahuje do ochranného pásma podzemních vedení, je nutné písemně požádat společnost ČEZ Distribuce, a. s. o souhlas s činností v ochranném pásmu (formulář je k dispozici na www.cezdistribuce.cz v části Formuláře / Činnosti v ochranných pásmech, kontaktní údaje pro podání Vaší žádosti naleznete v zápatí). Jestliže uvažovaná akce vyvolá potřebu dílčí změny trasy vedení nebo přemístění některých prvků energetického zařízení, je nutné včas společnost ČEZ Distribuce, a. s. požádat o přeložku zařízení podle § 47 energetického zákona. Dovolujeme si Vás rovněž upozornit, že v zájmovém území se může nacházet taktéž energetické zařízení, které není v majetku společnosti ČEZ Distribuce, a. s.

V případě existence podzemních energetických zařízení je povinností stavebníka alespoň čtrnáct dní před započetím zemních prací požádat prostřednictvím Zákaznické linky 840 840 840 o tzv. vytyčení.

Pokud dojde k obnažení kabelového vedení nebo k poškození energetického zařízení, kontaktujte prosím bezodkladně naši Poruchovou linku 840 850 860, která je Vám k dispozici 24 hodin denně, 7 dní v týdnu.

Toto sdělení je platné do 07.04.2017 a je jedním z podkladů pro zpracování projektové dokumentace, pokud je taková dokumentace zpracovávána. Toto sdělení však nenahrazuje vyjádření provozovatele distribuční soustavy k projektové dokumentaci pro územní nebo stavební řízení, k připojení nového odběru, zdroje elektrické energie nebo k navýšení rezervovaného příkonu a výkonu a mimo havárií ani souhlas s činností v ochranném pásmu.

V souvislosti s výše uvedeným si Vás dovolujeme upozornit, že uvedené sdělení včetně jeho příloh obsahuje skutečnosti tvořící obchodní tajemství společnosti ČEZ Distribuce, a. s. Poskytnuté informace jsou dále také důvěrnými informacemi a obchodně citlivými informacemi společnosti ČEZ Distribuce, a. s. Z výše uvedených důvodů si Vás proto společnost ČEZ Distribuce, a. s. dovoluje upozornit, že s poskytnutými informacemi je potřeba nakládat dle platných právních předpisů, v opačném případě se vystavujete postihu ve smyslu platné právní úpravy. V této souvislosti si Vás dále dovolujeme upozornit, že požadované informace nesmí být předány, sděleny, využity, zpřístupněny, či jiným způsobem postoupeny na jakoukoli třetí osobu bez předchozího prokazatelného souhlasu společnosti ČEZ Distribuce, a. s. Informace o existenci sítí mohou být využity pouze pro účel, pro který byly vyžádány.

S pozdravem

z pověření POV/ŘDA/94/0118/2014
Ing. Zbyněk Businský
Vedoucí odboru Správa dat o síti
ČEZ Distribuce, a. s.

Přílohy

1. Situační výkres zájmového území
2. Podmínky pro provádění činností v ochranných pásmech energetických zařízení

Platí pouze se sdělením číslo 0100640715.

Zakreslené polohy zařízení v příloze jsou pouze informativní.

Situační výkres zájmového území (klad mapových listů)

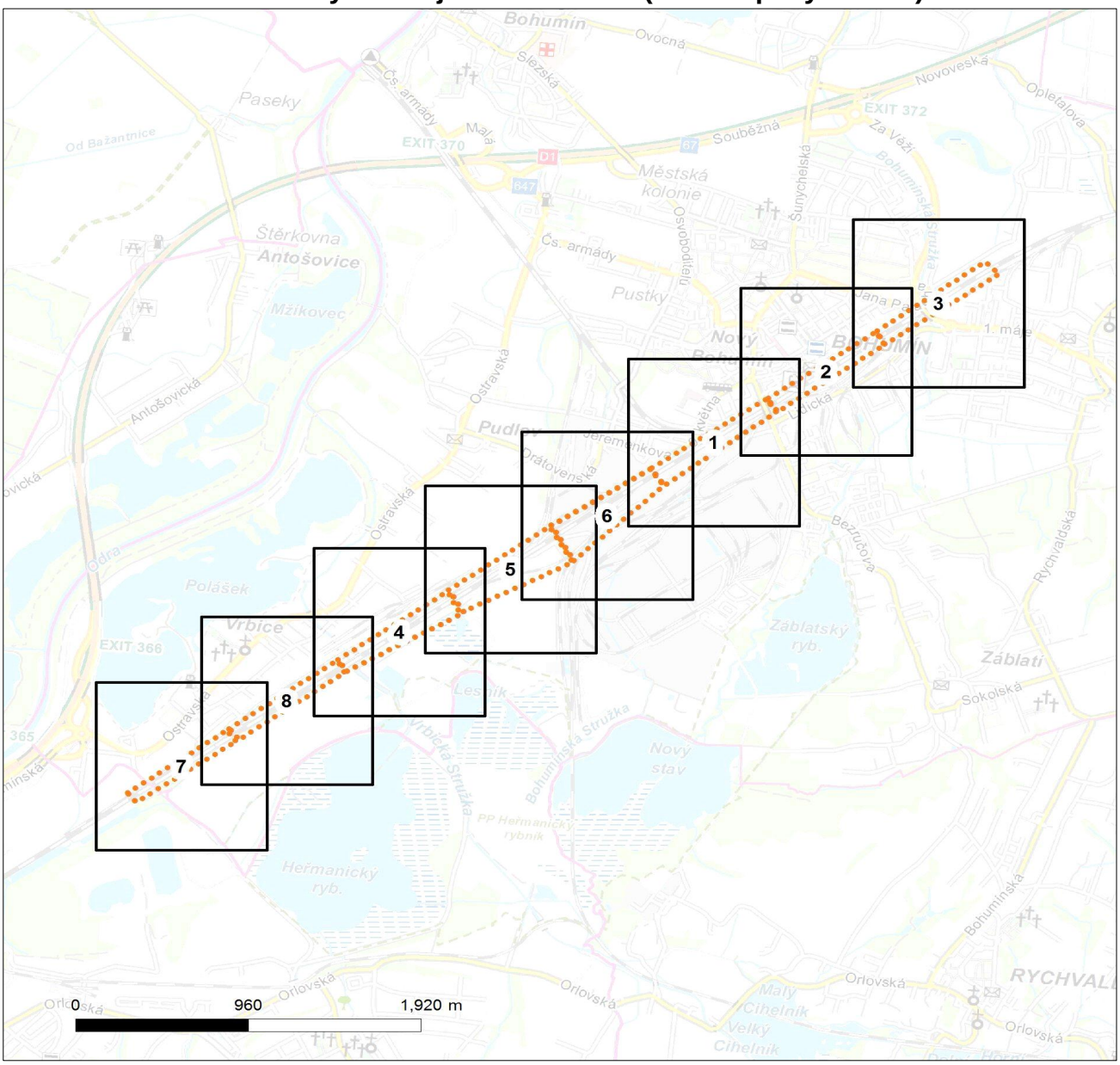

LEGENDA

- Podzemní vedení NN do 1kV
- Nadzemní vedení NN do 1kV
- Podzemní vedení VN do 35 kV
- Nadzemní vedení VN do 35 kV
- Podzemní vedení VVN 110kV
- Nadzemní vedení VVN 110kV
- NN přívod odběratele
- Cizí energetické vedení
- Zájmové území

- TS — Stanice do 52 kV - stožárová
- TS — Stanice do 52 kV - zděná
- TR — Transformovna (nad 52 kV)
- Probíhající investice ČEZ Distribuce
- TS — Stanice ČEZ Distribuce ve výstavbě
- Zařízení ČEZ Distribuce ve výstavbě
- Hranice katastrálního území

V zájmovém území se nachází investiční akce.

Platí pouze se sdělením číslo 0100640715.

Zakreslené polohy zařízení v příloze jsou pouze informativní.

Situační výkres - list 1

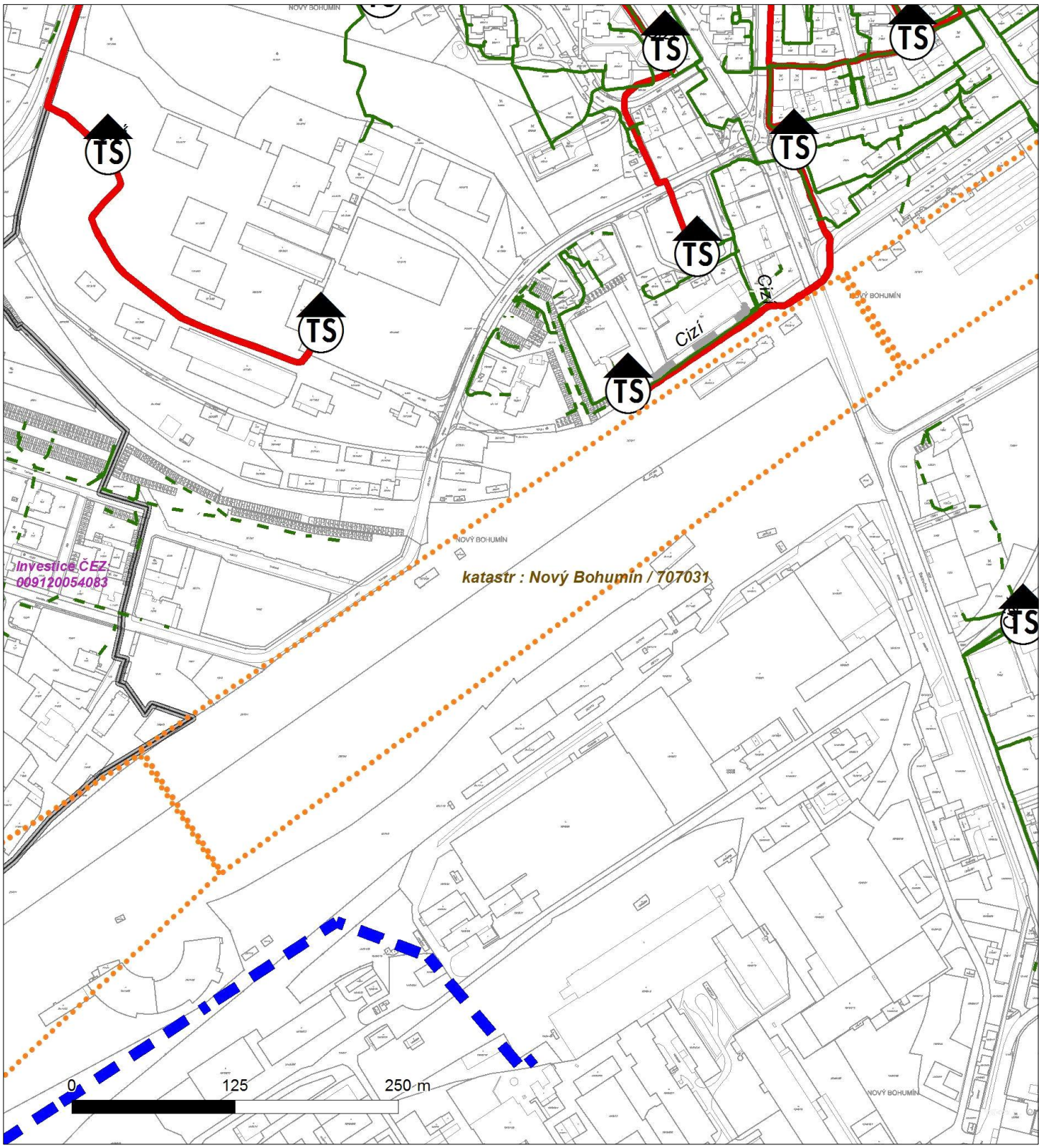

Platí pouze se sdělením číslo 0100640715.

Zakreslené polohy zařízení v příloze jsou pouze informativní.

Situační výkres - list 2

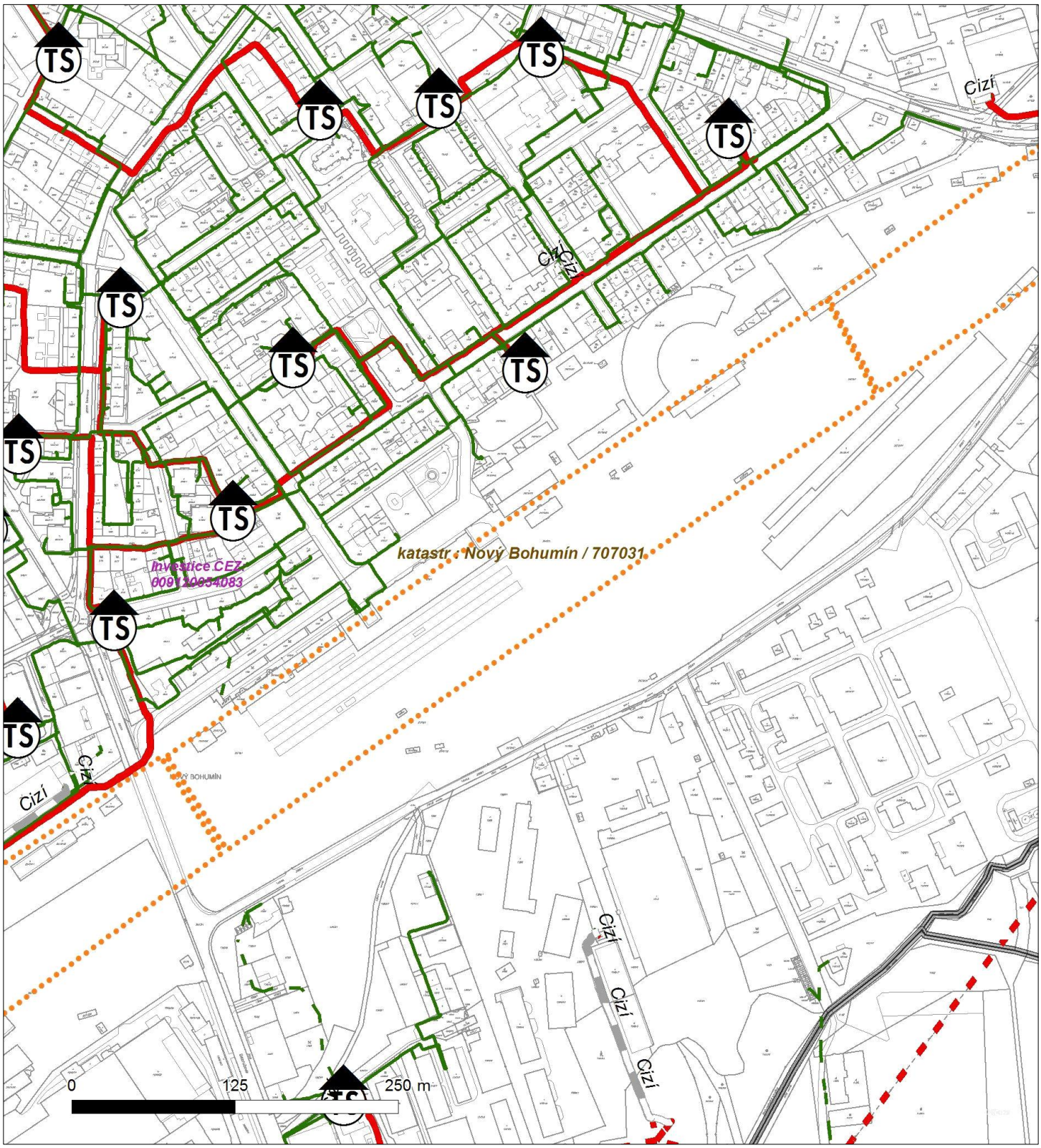

Platí pouze se sdělením číslo 0100640715.

Zakreslené polohy zařízení v příloze jsou pouze informativní.

Situační výkres - list 3

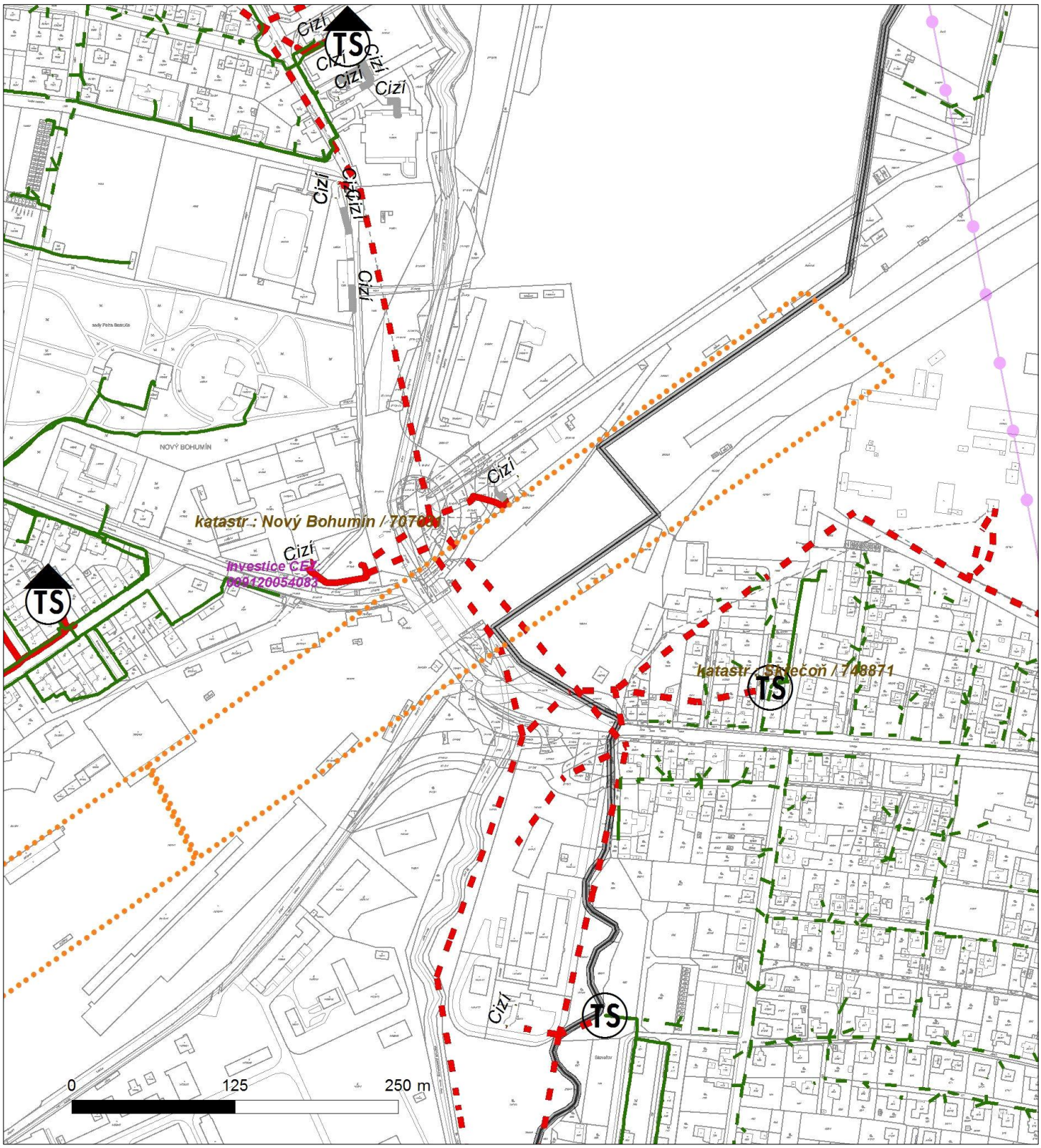

Platí pouze se sdělením číslo 0100640715.

Zakreslené polohy zařízení v příloze jsou pouze informativní.

Situační výkres - list 4

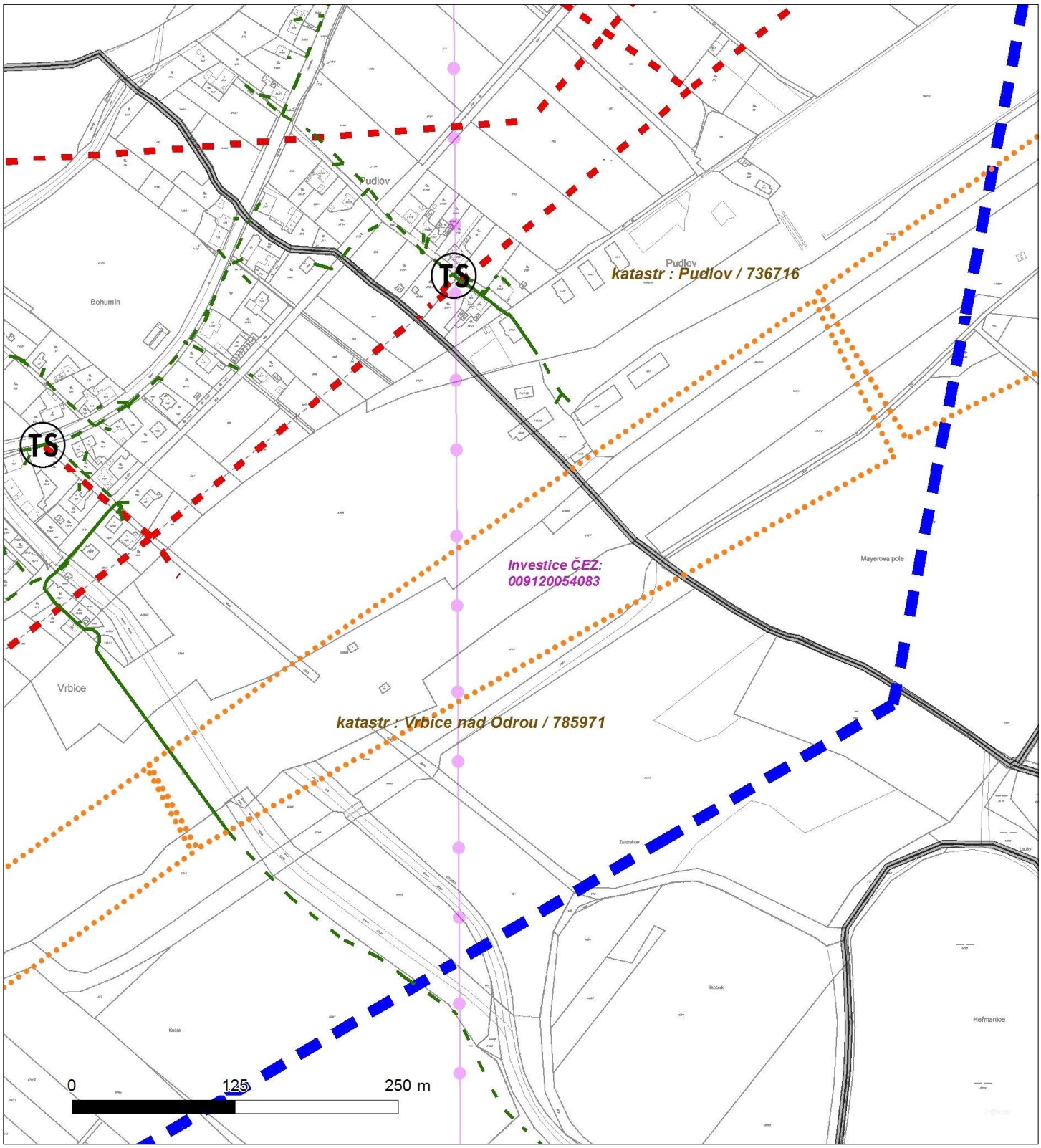

Platí pouze se sdělením číslo 0100640715.

Zakreslené polohy zařízení v příloze jsou pouze informativní.

Situační výkres - list 5

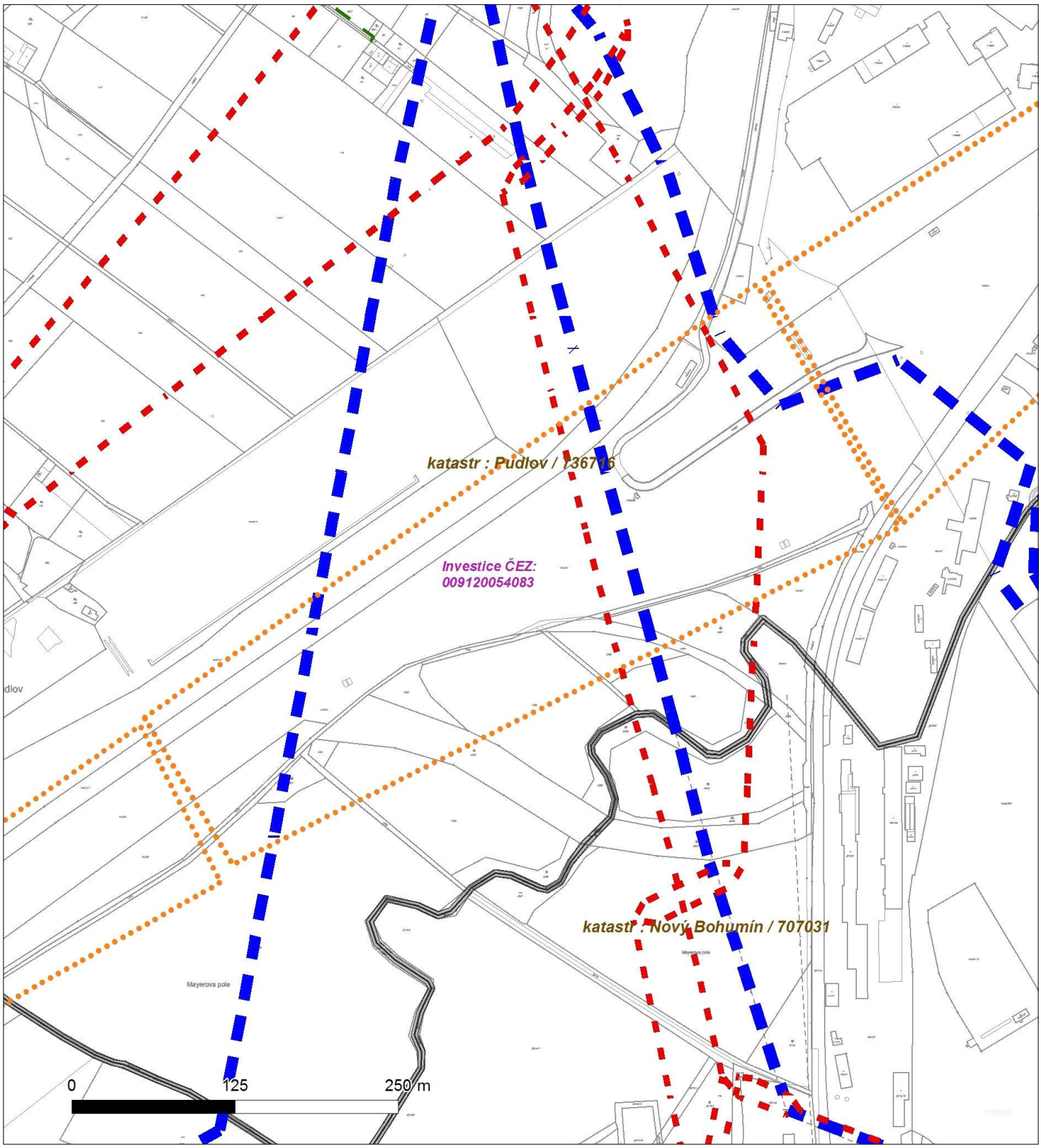

Platí pouze se sdělením číslo 0100640715.

Zakreslené polohy zařízení v příloze jsou pouze informativní.

Situační výkres - list 6

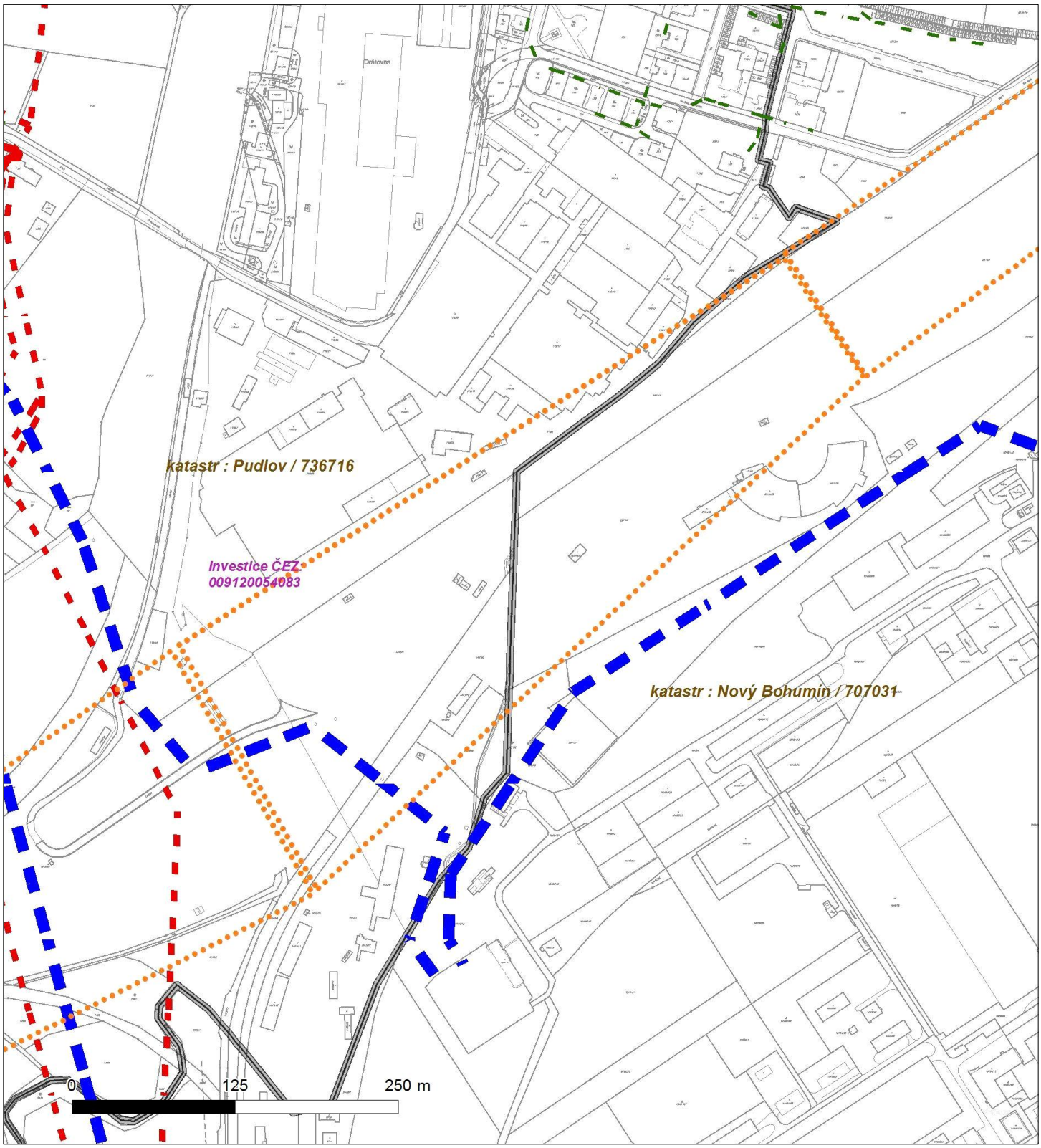

Platí pouze se sdělením číslo 0100640715.

Zakreslené polohy zařízení v příloze jsou pouze informativní.

Situační výkres - list 7

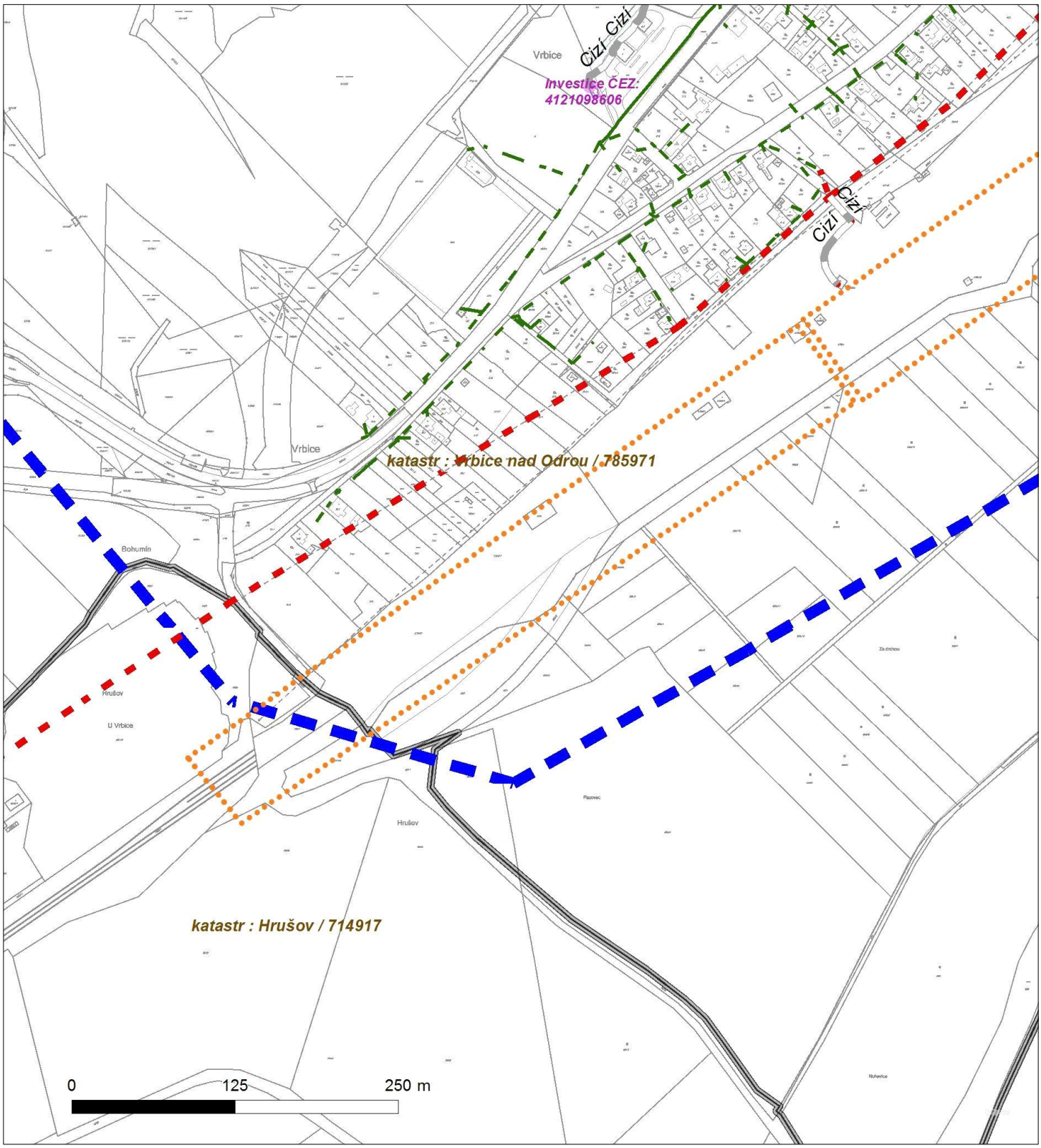

Platí pouze se sdělením číslo 0100640715.

Zakreslené polohy zařízení v příloze jsou pouze informativní.

Situační výkres - list 8

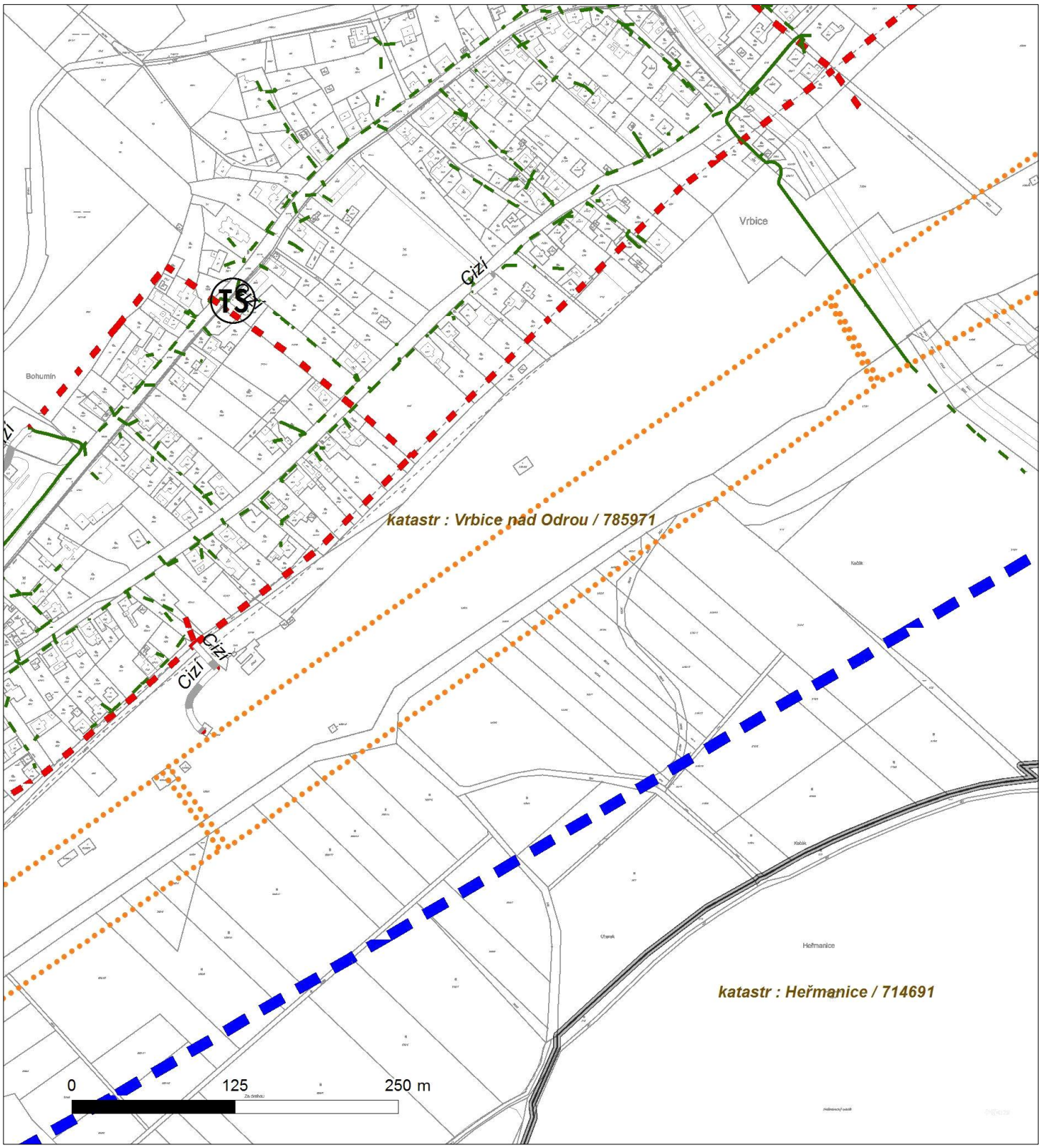

PODMÍNKY PRO PROVÁDĚNÍ ČINNOSTÍ V OCHRANNÝCH PÁSMECH PODZEMNÍCH VEDENÍ

Ochranné pásmo podzemních vedení elektrizační soustavy do 110 kV včetně a vedení řídící, měřící a zabezpečovací techniky je stanoveno v §46, odst. (5), Zák. č. 458/2000 Sb., tj. zákona o podmínkách podnikání a o výkonu státní správy v energetických odvětvích a o změně některých zákonů (energetický zákon), ve znění pozdějších předpisů (dále jen "energetický zákon"), a činí 1 metr po obou stranách krajního kabelu kabelové trasy, nad 110 kV činí 3 metry po obou stranách krajního kabelu.

V ochranném pásmu podzemního vedení je podle §46 odst. (8) a (10) energetického zákona zakázáno:

a) zřizovat bez souhlasu vlastníka těchto zařízení stavby či umisťovat konstrukce a jiná podobná zařízení, jakož i uskladňovat hořlavé a výbušné látky,
b) provádět bez souhlasu vlastníka zemní práce,
c) provádět činnosti, které by mohly ohrozit spolehlivost a bezpečnost provozu těchto zařízení nebo ohrozit život, zdraví či majetek osob,
d) provádět činnosti, které by znemožňovaly nebo podstatně znesnadňovaly přístup k těmto zařízením,
e) vysazovat trvalé porosty a přejíždět vedení těžkými mechanizmy.
Pokud stavba nebo stavební činnost zasahuje do ochranného pásma podzemního vedení, je třeba požádat o písemný souhlas vlastníka nebo provozovatele tohoto zařízení na základě §46, odst. (8) a (11) energetického zákona.

V ochranných pásmech podzemních vedení je třeba dále dodržovat následující podmínky:

1. Dodavatel prací musí před zahájením prací zajistit vytýčení podzemního zařízení a prokazatelně seznámit pracovníky, jichž se to týká, s jejich polohou a upozornit na odchylky od výkresové dokumentace.
2. Výkopové práce do vzdálenosti 1 metr od osy (krajního) kabelu musí být prováděny ručně.
V případě provedení sond (ručně) může být tato vzdálenost snížena na 0,5 metru.
3. Zemní práce musí být prováděny v souladu s ČSN 73 6133 Návrh a provádění zemního tělesa pozemních komunikací a při zemních pracích musí být dodrženo Nařízení vlády č. 591/2006 Sb., bližších minimálních požadavcích na bezpečnost a ochranu zdraví při práci na staveništích.
4. Místa křížení a souběhy ostatních zařízení se zařízeními energetiky musí být vyprojektovány a provedeny zejména dle ČSN 73 6005, ČSN EN 50 341-1,2, ČSN EN 50341-3-19, ČSN EN 50423-1, ČSN 33 2000-5-52 a PNE 33 3302.
5. Dodavatel prací musí oznámit příslušnému provozovateli distribuční soustavy zahájení prací minimálně 3 pracovní dny předem.
6. Při potřebě přejíždění trasy podzemních vedení vozidly nebo mechanizmy je třeba po dohodě s provozovatelem provést dodatečnou ochranu proti mechanickému poškození.
7. Je zakázáno manipulovat s obnaženými kabely pod napětím. Odkryté kabely musí být za vypnutého stavu řádně vyvěšeny, chráněny proti poškození a označeny výstražnou tabulkou dle ČSN ISO 3864.
8. Před záhozem kabelové trasy musí být provozovatel kabelu vyzván ke kontrole uložení. Pokud toto organizace provádějící zemní práce neprovede, vyhrazuje si provozovatel distribuční soustavy právo nechat inkriminované místo znovu odkrýt.
9. Při záhozu musí být zemina pod kabely řádně udusána, kabely zapískovány a provedeno krytí proti mechanickému poškození.
10. Bez předchozího souhlasu je zakázáno snižovat nebo zvyšovat vrstvu zeminy nad kabelem.
11. Každé poškození zařízení provozovatele distribuční soustavy musí být okamžitě nahlášeno na Linku pro hlášení poruch Skupiny ČEZ, společnosti ČEZ Distribuce, a. s., 840 850 860, která je Vám k dispozici 24 hodin denně, 7 dní v týdnu.
12. Ukončení stavby musí být neprodleně ohlášeno příslušnému provoznímu útvaru.
13. Po dokončení stavby provozovatel distribuční soustavy nesouhlasí s vyhlášením ochranného pásma nových rozvodů, které jsou budovány, protože se již jedná o práce v ochranném pásmu zařízení provozovatele distribuční soustavy. Případné opravy nebo rekonstrukce na svém zařízení nebude provozovatel distribuční soustavy provádět na výjimku z ochranného pásma nebo na základě souhlasu s činností v tomto pásmu.

Případné nedodržení uvedených podmínek bude řešeno příslušným stavebním úřadem nebo nahlášeno Energetickému regulačnímu úřadu jako správní delikt ve smyslu příslušného ustanovení energetického zákona spočívající v porušení zákazu provádět činnosti v ochranných pásmech dle §46 uvedeného zákona.

PODMÍNKY PRO PROVÁDĚNÍ ČINNOSTÍ V OCHRANNÝCH PÁSMECH NADZEMNÍCH VEDENÍ

Ochranné pásmo nadzemního vedení podle §46, odst. (3), Zák. č. 458/2000 Sb., tj. zákona o podmínkách podnikání a o výkonu státní správy v energetických odvětvích a o změně některých zákonů (energetický zákon), ve znění pozdějších předpisů (dále jen "energetický zákon") je souvislý prostor vymezený svislými rovinami vedenými po obou stranách vedení ve vodorovné vzdálenosti měřené kolmo na vedení, které činí od krajního vodiče vedení na obě jeho strany:

a) u napětí nad 1 kV a do 35 kV včetně
- pro vodiče bez izolace 7 metrů (resp. 10 metrů u zařízení postaveného do 31. 12. 1994, vyjma lesních průseků, kde rozsah ochranného pásma i do uvedeného data činí 7 metrů),
- pro vodiče s izolací základní 2 metry,
- pro závěsná kabelová vedení 1 metr;

b) u napětí nad 35 kV do 110 kV včetně
- pro vodiče bez izolace 12 metrů (resp. 15 metrů u zařízení postaveného do 31. 12. 1994).
- pro vodiče s izolací základní 5 metrů

Poznámka: Nadzemní vedení nízkého napětí (do 1 kV) není chráněno ochranným pásmem. Při činnostech prováděných v jeho blízkosti (práce v blízkosti) je nutné dodržet vzdálenosti dané ČSN EN 50110-1 ed. 2.

V ochranném pásmu nadzemního vedení je podle §46 odst. (8) a (9) energetického zákona zakázáno:

1. zřizovat bez souhlasu vlastníka těchto zařízení stavby či umisťovat konstrukce a jiná podobná zařízení, jakož i uskladňovat hořlavé a výbušné látky,
2. provádět bez souhlasu vlastníka zemní práce,
3. provádět činnosti, které by mohly ohrozit spolehlivost a bezpečnost provozu těchto zařízení nebo ohrozit život, zdraví či majetek osob,
4. provádět činnosti, které by znemožňovaly nebo podstatně znesnadňovaly přístup k těmto zařízením,
5. vysazovat chmelnice a nechávat růst porosty nad výšku 3 metry.

Pokud stavba nebo stavební činnost zasahuje do ochranného pásma nadzemního vedení, je třeba požádat o písemný souhlas vlastníka nebo provozovatele tohoto zařízení na základě §46, odst. (8) a (11) energetického zákona.

V ochranných pásmech nadzemních vedení je třeba dále dodržovat následující podmínky:

1. Při pohybu nebo pracích v blízkosti elektrického vedení vysokého napětí se nesmí osoby, předměty, prostředky nemající povahu jeřábu přiblížit k živým částem - vodičům blíže než 2 metry (dle ČSN EN 50110-1).
2. Jeřáby a jim podobná zařízení musí být umístěny tak, aby v kterékoli poloze byly všechny jejich části mimo ochranné pásmo vedení, a musí být zamezeno vymrštění lana.
3. Je zakázáno stavět budovy nebo jiné objekty v ochranných pásmech nadzemních vedení vysokého napětí.
4. Je zakázáno, provádět veškeré pozemní práce, při kterých by byla narušena stabilita podpěrných bodů - sloupů nebo stožárů.
5. Je zakázáno upevňovat antény, reklamy, ukazatele apod. pod, přes nebo přímo na stožáry elektrického vedení.
6. Dodavatel prací musí prokazatelně seznámit své pracovníky, jichž se to týká s ČSN EN 50110-1.
7. Pokud není možné dodržet body č. 1 až 4, je možné požádat příslušný provozní útvar provozovatele distribuční soustavy o další řešení (zajištění odborného dohledu pracovníka s elektrotechnickou kvalifikací dle Vyhlášky č. 50/1978 Sb., vypnutí a zajištění zařízení, zaizolování živých částí apod.), pokud nejsou tyto podmínky již součástí jiného vyjádření ke konkrétní stavbě.
8. V případě požadavku na vypnutí zařízení po nezbytnou dobu provádění prací je nutné požádat minimálně 2 měsíce před požadovaným termínem. V případě vedení nízkého napětí je možné též požádat o zaizolování části vedení.

Případné nedodržení uvedených podmínek bude řešeno příslušným stavebním úřadem nebo nahlášeno Energetickému regulačnímu úřadu jako správní delikt ve smyslu příslušného ustanovení energetického zákona, spočívající v porušení zákazu provádět činnosti v ochranných pásmech dle §46 uvedeného zákona.

PODMÍNKY PRO PROVÁDĚNÍ ČINNOSTÍ V OCHRANNÝCH PÁSMECH ELEKTRICKÝCH STANIC

Ochranné pásmo elektrické stanice je stanoveno v §46, odst. (6), Zák. č. 458/2000 Sb., tj. zákona o podmínkách podnikání a o výkonu státní správy v energetických odvětvích a o změně některých zákonů (energetický zákon), ve znění pozdějších předpisů (dále jen "energetický zákon") a je vymezeno svislými rovinami vedenými ve vodorovné vzdálenosti:
a) u venkovních el. stanic a dále stanic s napětím větším než 52 kV v budovách 20 metrů od oplocení nebo od vnějšího líce obvodového zdiva,
b) u stožárových elektrických stanic a věžových stanic s venkovním přívodem s převodem napětí z úrovně nad 1 kV a menší než 52 kV na úroveň nízkého napětí 7 m od vnější hrany půdorysu stanice ve všech směrech,
c) u kompaktních a zděných el. stanic s převodem napětí z úrovně nad 1 kV a menší než 52 kV na úroveň nízkého napětí 2 metry od vnějšího pláště stanice ve všech směrech,
d) u vestavěných el. stanic 1 metr od obestavění.

V ochranném pásmu elektrické stanice je podle §46 odst. (8) a (10) energetického zákona zakázáno:

1. zřizovat bez souhlasu vlastníka těchto zařízení stavby či umisťovat konstrukce a jiná podobná zařízení, jakož i uskladňovat hořlavé a výbušné látky,
2. provádět bez souhlasu vlastníka zemní práce,
3. provádět činnosti, které by mohly ohrozit spolehlivost a bezpečnost provozu těchto zařízení nebo ohrozit život, zdraví či majetek osob,
4. provádět činnosti, které by znemožňovaly nebo podstatně znesnadňovaly přístup k těmto zařízením.

Pokud stavba nebo stavební činnost zasahuje do ochranného pásma elektrické stanice, je třeba požádat o písemný souhlas vlastníka nebo provozovatele tohoto zařízení na základě §46, odst. (8) a (11) energetického zákona.

V ochranném pásmu elektrické stanice je dále zakázáno provádět činnosti, které by mohly mít za následek ohrožení bezpečnosti a spolehlivosti provozu stanice nebo zmenšující či podstatně znesnadňující její obsluhu a údržbu a to zejména:

5. provádět výkopové práce ohrožující zaústění podzemních vedení vysokého a nízkého napětí nebo stabilitu stavební části el. stanice (viz podmínky pro činnosti v ochranných pásmech podzemního vedení),
6. skladovat či umisťovat předměty bránící přístupu do elektrické stanice nebo k rozvaděčům vysokého nebo nízkého napětí,
7. umisťovat antény, reklamy, ukazatele apod.,
8. zřizovat oplocení, které by znemožnilo obsluhu el. stanice.

Případné nedodržení uvedených podmínek bude řešeno příslušným stavebním úřadem nebo nahlášeno Energetickému regulačnímu úřadu jako správní delikt ve smyslu příslušného ustanovení energetického zákona spočívající v porušení zákazu provádět činnosti v ochranných pásmech dle §46 uvedeného zákona.

Interní

SUDOP PRAHA a.s.
Mgr. Soňa Donátová
Špitálské náměstí 3517
400 01 Ústí nad Labem

VAS DOPIS ZNACKY / ZE DNE	NASE ZNACKA	VYRIZUJE / LINKA	MISTO ODESLANI / DNE
/ 09.12.2016	16/0316	Smotlachová/591 113 509	Ostrava/12.12.2016

Stanovisko společnosti ČEZ ICT Services, a. s., k dokumentaci pro územní řízení k akci:

Rekonstrukce zabezpečovacího zařízení v ŽST Bohumín

Kat. území: Nový Bohumín, Pudlov, Skřečoň; parc. čísla: dle PD
Předložené podklady: Dokumentace pro územní řízení

Dle předložených podkladů se v zájmovém území stavby nachází komunikační vedení (zemní metalický kabel) v majetku společnosti ČEZ ICT Services, a. s. Komunikační vedení je chráněno ochranným pásmem podle §102 zákona č.127/2005 Sb. (Zákon o elektronických komunikacích) v platném znění nebo technickými normami.

K předložené dokumentaci nemáme připomínky.
Dojde-li v místě dotčení k odkrytí vedení nebo přiblížení na méně než 0,5m, požadujeme provedení ochrany kabelu uložením do půlených chrániček a obetonováním.
Zemní práce v ochranném pásmu kabelu musí být prováděny ručně.
Souhlas s činností v ochranném pásmu komunikačního vedení bude vydán po vytýčení kabelu, před započetím stavebních prací.

Společnost ČEZ ICT Services, a.s. souhlasí s vydáním územního rozhodnutí pro výše uvedenou stavbu, za předpokladu dodržení *Podmínek pro provádění prací v blízkosti komunikačního vedení ČEZ ICT Services, a. s.*, které jsou nedílnou součástí tohoto vyjádření.

Platnost tohoto stanoviska je do 12.12.2017.

S pozdravem

ČEZ ICT Services, a. s.
Duhová 3/1531
140 53 Praha 4
IČ: 264 70 411
adresa pro doručování
28. října 3123/152
709 02 Ostrava
(54)

Naděžda Smotlachová
technik Řízení dodávky Telco služeb

Přílohy:
1x Podmínky pro provádění zemních prací v blízkosti komunikačního vedení

SKUPINA ČEZ – GENERÁLNÍ PARTNER ČESKÉHO OLYMPIJSKÉHO TÝMU 2001–2016

Podmínky pro provádění zemních prací v blízkosti komunikačního vedení společnosti ČEZ ICT Services, a. s.

Stavebník zajistí ochranu zařízení společnosti ČEZ ICT Services, a. s. v rozsahu daném zákonem č.127/2005 Sb., příslušnými ČSN a těmito podmínkami tak, aby během stavební činnosti ani jejím následkem nedošlo k jeho poškození. V této souvislosti odpovídá za škody jak na zařízení společnosti ČEZ ICT Services, a. s., tak za škody vzniklé na zdraví a majetku třetím osobám.
Ochranu bezporuchového provozu zařízení společnosti ČEZ ICT Services, a. s. během stavby i po jejím dokončení zajistí sám nebo u svých dodavatelů zejména tím, že:

U podzemního komunikačního vedení (PKV):
a) Před zahájením zemních prací objedná vytýčení přesné polohy PKV nebo zařízení na staveništi u ČEZ ICT Services, a. s. 15 dnů předem. Zároveň prokazatelně seznámí provádějící pracovníky s polohou komunikačního vedení.
b) Při zemních pracích nutno upozornit na zvýšenou opatrnost v místech střetu s komunikačním vedením, nebude použito mechanismů (hlubičů, bagrů apod.) v prostoru 1,5m na každou stranu od osy krajního vedení.
c) Řádně zabezpečit odkryté podzemní komunikační vedení při práci i proti poškození nepovolanou osobou.
d) Podkopané kabely budou podloženy ve vzdálenosti 1,5m a zemina pod podložením musí být řádně upěchována. Pro zavěšení kabelu nebude použito sousedních kabelů nebo potrubí. Kabelové spojky budou uloženy vodorovně na můstku. Při práci s vysazováním a podkládáním kabelů zajistí přítomnost odpovědného pracovníka ČEZ ICT Services, a. s.
e) Každé poškození PKV okamžitě ohlásit ČEZ ICT Services, a.s. na geoportal.cezictservices@cez.cz nebo Poruchovou linku tel.č. 841 842 843.
f) Před zakrytím obnaženého kabelu vyzve pracovníka ČEZ ICT Services, a. s. ke kontrole, zda vedení nebylo při provádění prací viditelně poškozeno a zda je v původní poloze. O souhlasu pracovníka ČEZ ICT Services, a. s. bude proveden zápis do stavebního deníku firmy provádějící stavbu.
g) Na vytýčenou trasu komunikačního vedení nebude uskladňován stavební materiál, zemina a nebude prováděna žádná činnost, která by znesnadňovala přístup ke kabelovému vedení nebo ohrožovala plynulost a bezpečnost jeho provozu. Přejezdy PKV těžkými vozidly a mechanismy musí být upraveny podle pokynů ČEZ ICT Services, a. s.
h) Při poškození PKV ČEZ ICT Services, a. s. (i při dodatečném zjištění) bude požadována náhrada, včetně souvisejících škod v plné výši.
i) Předat ke schválení realizační dokumentaci stavby v místě přiblížení s PKV před započetím stavebních prací.
j) Stavebník prokazatelně nahlásí ukončení stavby pracovníkovi ČEZ ICT Services, a. s.

Před započetím stavebních prací v ochranném pásmu komunikačního vedení je nutno požádat správce sítě o udělení souhlasu s činností v ochranném pásmu.
Ochranné pásmo komunikačního vedení je 1,5m.

U nadzemního komunikačního vedení (NKV):
a) Stavba bude situována tak, aby každá její část včetně dočasných zařízení byla vzdálena nejméně 1,5m od osy NKV.
b) Do vzdálenosti 1,5m od osy NKV nebudou používány mechanismy ohrožující provoz vedení, skladován materiál, zemina, prováděny postřiky nebo jiná činnost, která by mohla ohrozit provoz vedení nebo jiného zařízení ČEZ ICT Services, a. s.
c) Každé poškození NKV okamžitě ohlásit ČEZ ICT Services, a.s. na geoportal.cezictservices@cez.cz nebo Poruchovou linku tel.č. 841 842 843.
d) Při poškození NKV ČEZ ICT Services, a. s. (i při dodatečném zjištění) bude požadována náhrada, včetně souvisejících škod v plné výši.
e) Stavebník prokazatelně nahlásí ukončení stavby pracovníkovi ČEZ ICT Services, a. s.
Před započetím stavebních prací v ochranném pásmu komunikačního vedení je nutno požádat správce sítě o udělení souhlasu s činností v ochranném pásmu.
Ochranné pásmo komunikačního vedení je 1,5m.

ŽADATEL
SUDOP PRAHA a.s.

NAŠE ZNAČKA	VYŘIZUJE / LINKA	VYŘÍZENO DNE
0200508534	ČEZ ICT Services, a. s.	07.10.2016

Pro: **Územní řízení**

Věc: Sdělení o existenci komunikačního vedení společnosti ČEZ ICT Services, a. s., pro akci:

Rekonstrukce zabezpečovacího zařízení v ŽST Bohumín

Vážený zákazníku,

dovolujeme si reagovat na Vaši žádost číslo 0200508534 ze dne 07.10.2016, která se týkala sdělení o existenci komunikačního zařízení na Vámi určeném zájmovém území.

Dle vědomí společnosti ČEZ ICT Services, a. s. se na Vámi vymezeném zájmovém území **nenachází komunikační zařízení v majetku společnosti ČEZ ICT Services, a. s.**

Zároveň si Vás dovolujeme upozornit, že není vyloučeno, že se ve Vámi vymezeném zájmovém území nachází jiné zařízení, které není v majetku společnosti ČEZ ICT Services, a. s.

Toto sdělení je platné do 07.10.2017.

V souvislosti s výše uvedeným si Vás dovolujeme upozornit, že sdělení o existenci či neexistenci sítí představuje skutečnosti tvořící obchodní tajemství společnosti ČEZ ICT Services, a. s. Poskytnuté informace jsou dále také důvěrnými informacemi společnosti ČEZ ICT Services, a. s. Z výše uvedených důvodů si Vás proto společnost ČEZ ICT Services, a. s. dovoluje upozornit, že s poskytnutými informacemi je potřeba nakládat dle platných právních předpisů, v opačném případě se vystavujete postihu ve smyslu platné právní úpravy. V této souvislosti si Vás dovolujeme rovněž upozornit, že požadované informace nesmí být předány, sděleny, využity, zpřístupněny, či jiným způsobem postoupeny na jakoukoli třetí osobu bez předchozího prokazatelného souhlasu společnosti ČEZ ICT Services, a. s. Informace o existenci sítí mohou být využity pouze pro účel, pro který byly vyžádány.

S pozdravem

Martin Šklíba
ČEZ ICT Services, a. s.

Přílohy

Situační výkres zájmového území

Platí pouze se sdělením číslo 0200508534.

Zakreslené polohy zařízení v příloze jsou pouze informativní.

Situační výkres zájmového území

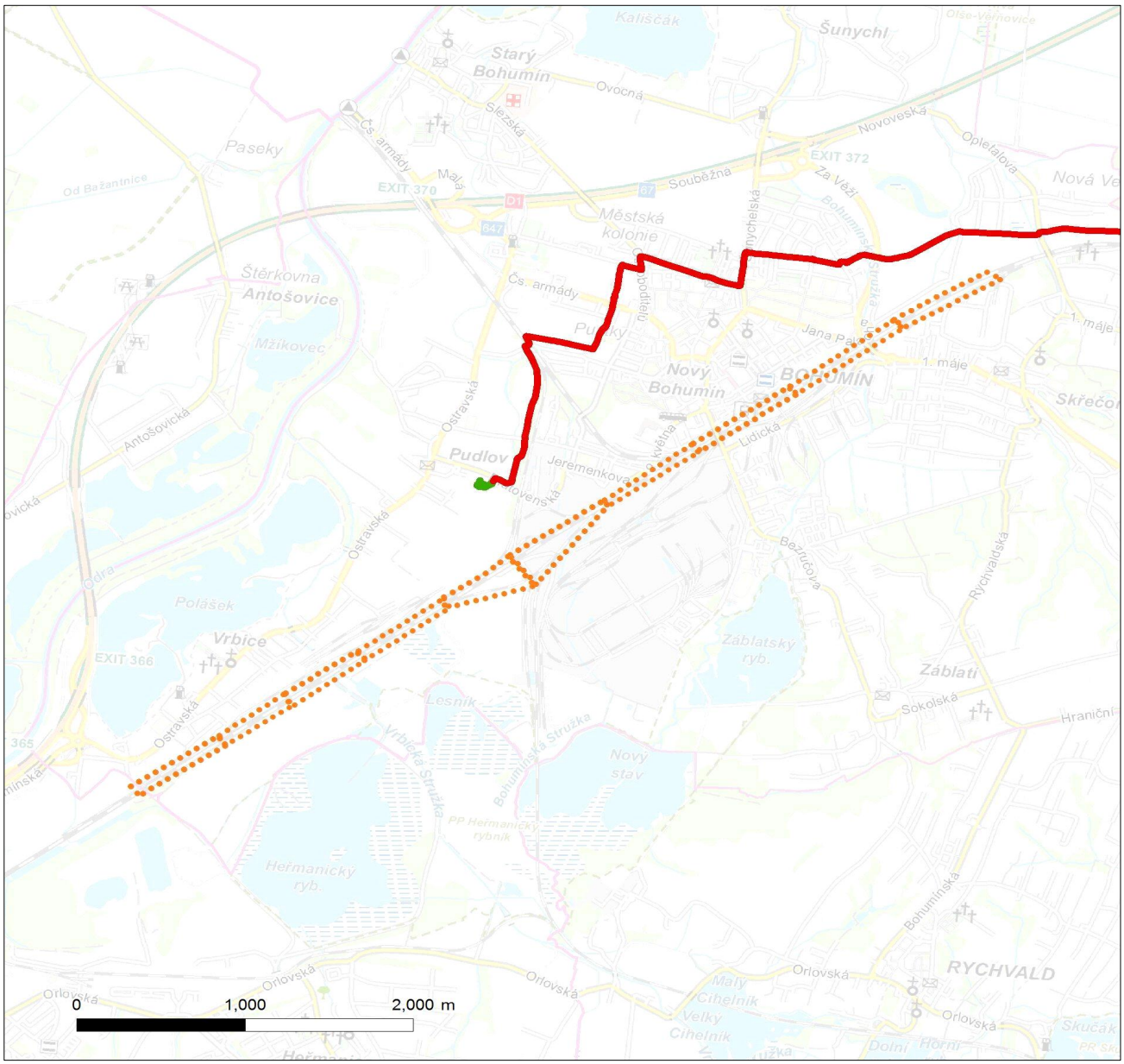

LEGENDA

- Nadzemní optické vedení
- Podzemní optické vedení
- Nadzemní metalické vedení
- Podzemní metalické vedení
- Radioreléový spoj vzduch
- Zájmové území
- Hranice katastrálního území

ŽADATEL

SUDOP PRAHA a.s.

NAŠE ZNAČKA	VYŘIZUJE / LINKA	VYŘÍZENO DNE
0200508538	ČEZ ICT Services, a. s.	07.10.2016

Pro: **Územní řízení**

Věc: Sdělení o existenci komunikačního vedení společnosti ČEZ ICT Services, a. s., pro akci:

Rekonstrukce zabezpečovacího zařízení v ŽST Bohumín

Vážený zákazníku,

dovolujeme si reagovat na Vaši žádost číslo 0200508538 ze dne 07.10.2016 o sdělení existence komunikačního zařízení v majetku společnosti ČEZ ICT Services, a. s., ve Vámi vymezeném zájmovém území.

V majetku společnosti ČEZ ICT Services, a. s., se na Vámi uvedeném zájmovém území nachází nebo ochranným pásmem zasahuje komunikační vedení.

	komunikační vedení
Podzemní síť	střet
Nadzemní síť	

Komunikační zařízení je chráněno ochranným pásmem podle § 102 a nás. zákona č. 127/2005 Sb., o elektronických komunikacích a o změně některých souvisejících zákonů (zákon o elektronických komunikacích), ve znění pozdějších předpisů (dále jen **"zákon o elektronických komunikacích"**). Přibližný průběh tras komunikačního zařízení zasíláme v příloze k tomuto dopisu. Dovolujeme si upozornit, že v trase kabelového vedení může být uloženo několik kabelů.

V případě, že uvažovaná akce nebo činnost zasáhne do ochranného pásma komunikačního vedení, je nutné písemně požádat společnost ČEZ ICT Services, a. s. o souhlas s činností v ochranném pásmu. Jestliže uvažovaná akce vyvolá potřebu dílčí změny trasy komunikačního vedení nebo přemístění některých prvků komunikačního zařízení, je nutné včas společnost ČEZ ICT Services, a. s. požádat o písemný souhlas a o informaci k dalšímu postupu. Dovolujeme si Vás rovněž upozornit, že v zájmovém území se může nacházet taktéž jiné zařízení, které není v majetku společnosti ČEZ ICT Services, a. s.

Toto sdělení je platné do 07.10.2017 a je jedním z podkladů pro zpracování projektové dokumentace, pokud je taková dokumentace zpracovávána. Toto sdělení však nenahrazuje vyjádření k projektové dokumentaci pro územní nebo stavební řízení, je-li potřeba, ani souhlas s činností v ochranném pásmu.

V souvislosti s výše uvedeným si Vás dovolujeme upozornit, že sdělení o existenci sítí obsahuje skutečnosti tvořící obchodní tajemství společnosti ČEZ ICT Services, a. s. Poskytnuté informace jsou dále také důvěrnými informacemi společnosti ČEZ ICT Services, a. s. Z výše uvedených důvodů si Vás proto společnost ČEZ ICT Services, a. s. dovoluje upozornit, že s poskytnutými informacemi je potřeba nakládat dle platných právních předpisů, v opačném případě se vystavujete postihu ve smyslu platné právní úpravy. V této souvislosti si Vás dovolujeme upozornit, že požadované informace nesmí být předány, sděleny, využity, zpřístupněny, či jiným způsobem postoupeny na jakoukoli třetí osobu bez předchozího prokazatelného souhlasu společnosti ČEZ ICT Services, a. s. Informace o existenci sítí mohou být využity pouze pro účel, pro který byly vyžádány.

S pozdravem

Martin Šklíba
ČEZ ICT Services, a. s.

Přílohy

1. Situační výkres zájmového území
2. Podmínky pro provádění činností v ochranných pásmech energetických zařízení

Platí pouze se sdělením číslo 0200508538.

Zakreslené polohy zařízení v příloze jsou pouze informativní.

Situační výkres zájmového území (klad mapových listů)

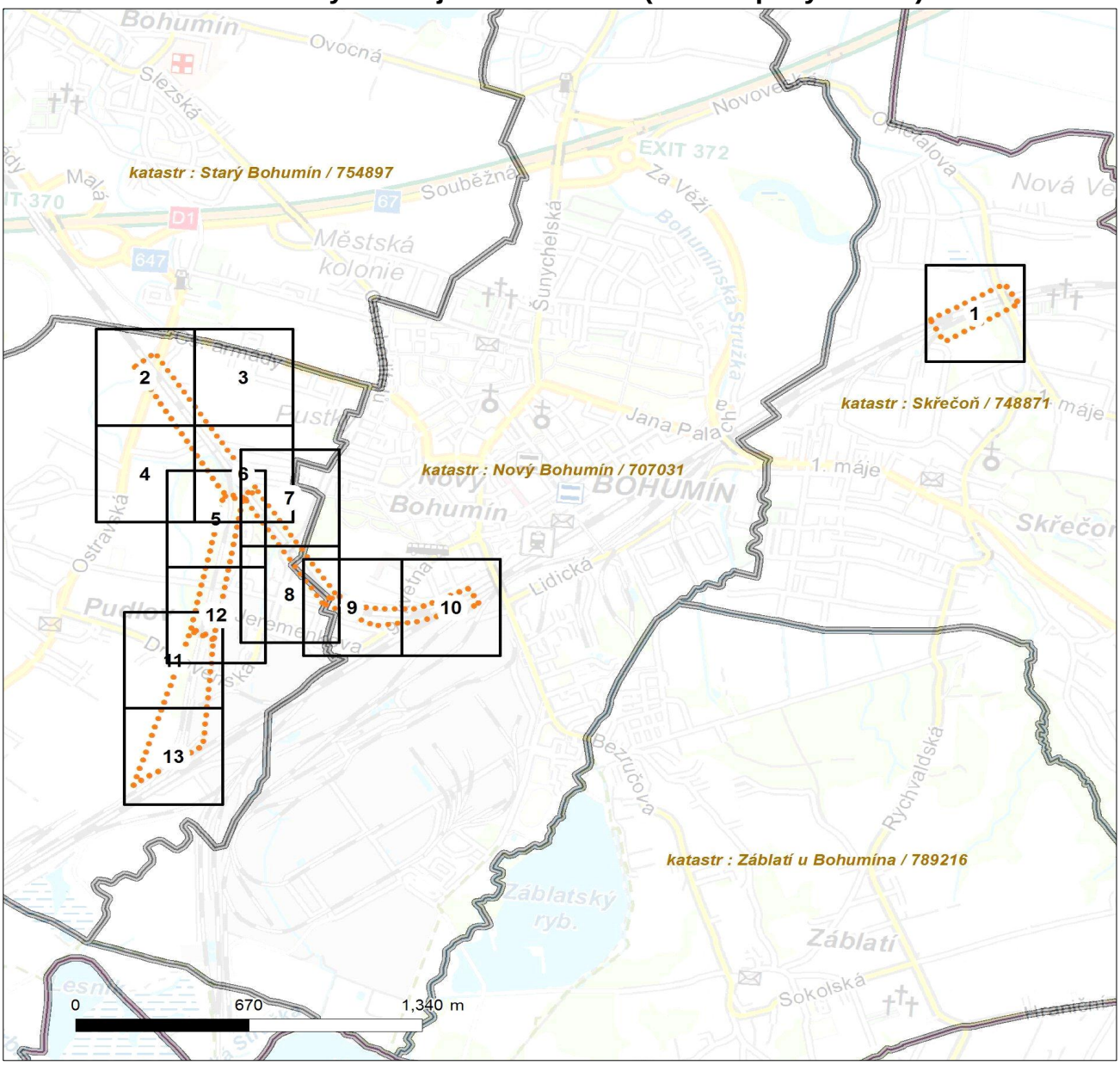

LEGENDA

- Nadzemní optické vedení
- Podzemní optické vedení
- Nadzemní metalické vedení
- Podzemní metalické vedení
- Radioreléový spoj vzduch
- Zájmové území
- Hranice katastrálního území

Platí pouze se sdělením číslo 0200508538.
Zakreslené polohy zařízení v příloze jsou pouze informativní.

Situační výkres - list 1

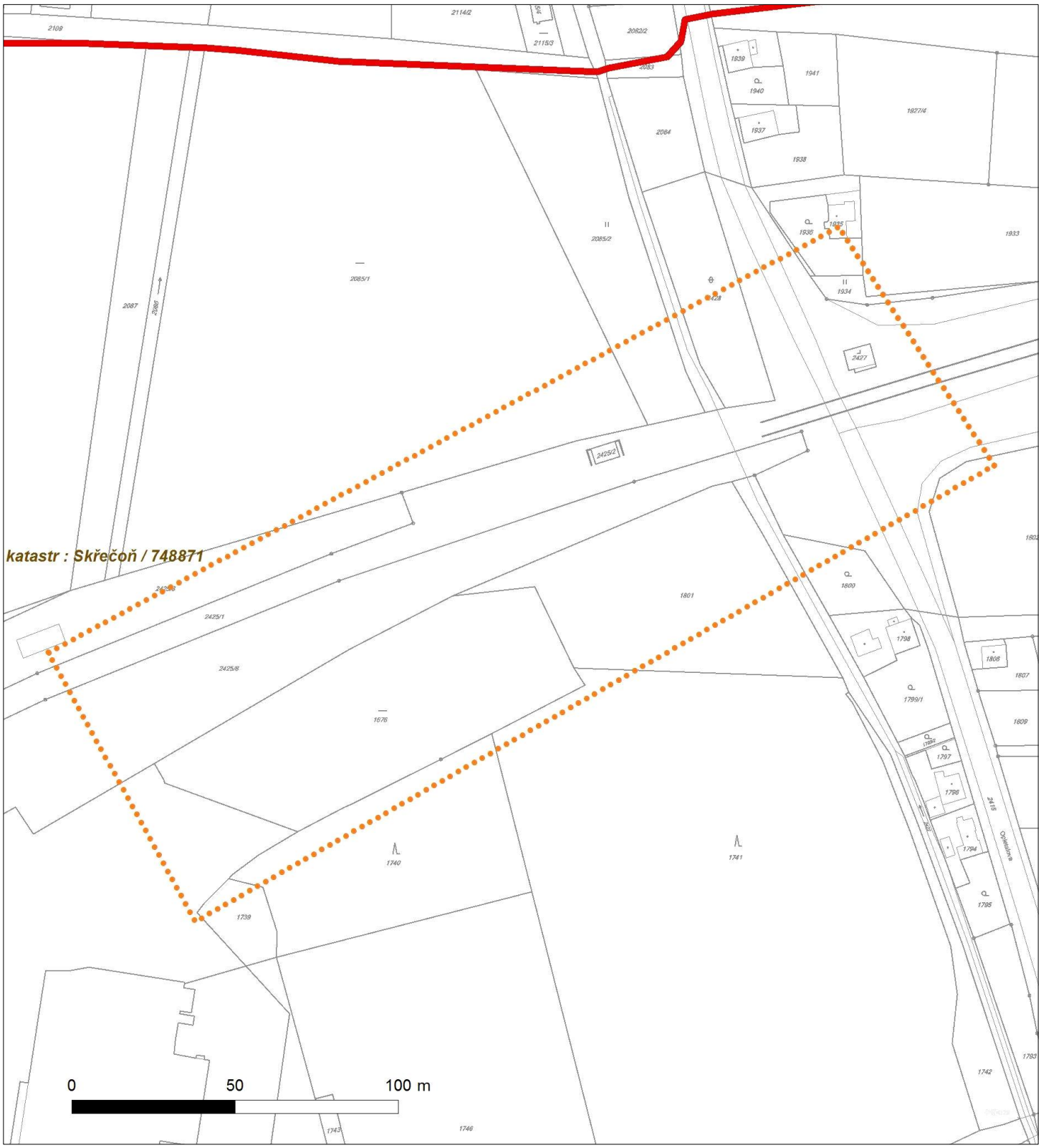

Platí pouze se sdělením číslo 0200508538.
Zakreslené polohy zařízení v příloze jsou pouze informativní.

Situační výkres - list 2

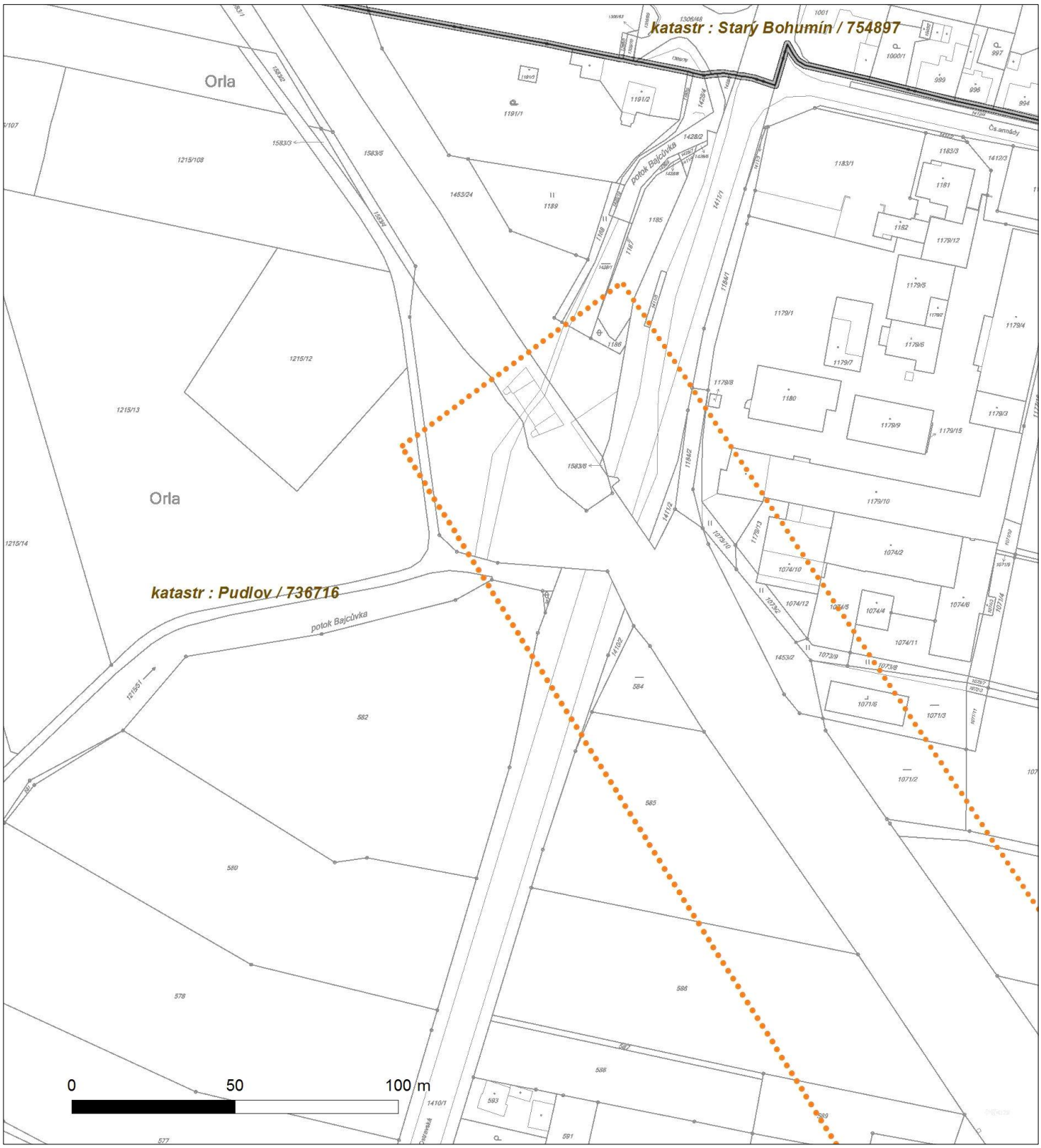

Platí pouze se sdělením číslo 0200508538.
Zakreslené polohy zařízení v příloze jsou pouze informativní.

Situační výkres - list 3

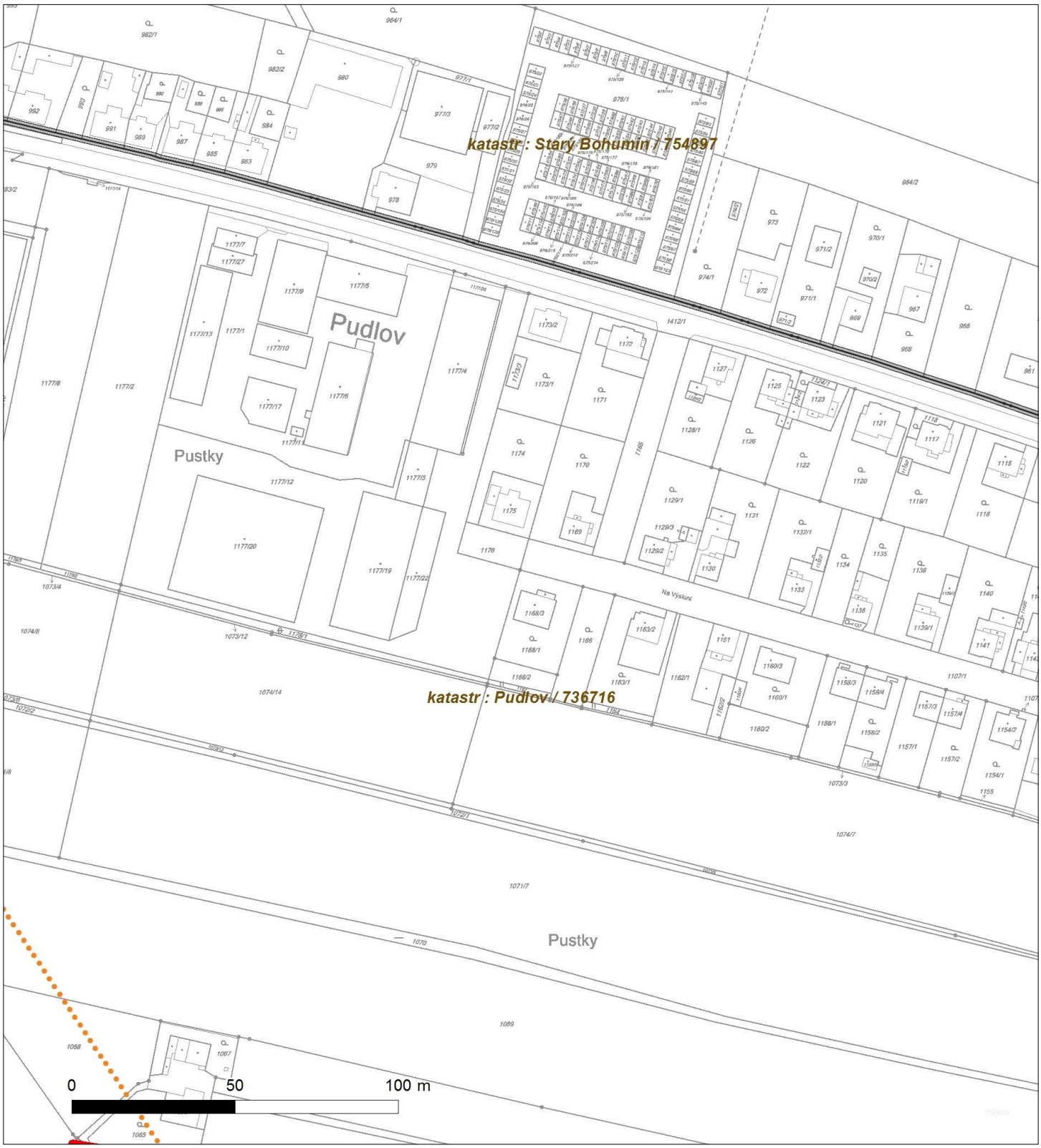

Platí pouze se sdělením číslo 0200508538.
Zakreslené polohy zařízení v příloze jsou pouze informativní.

Situační výkres - list 4

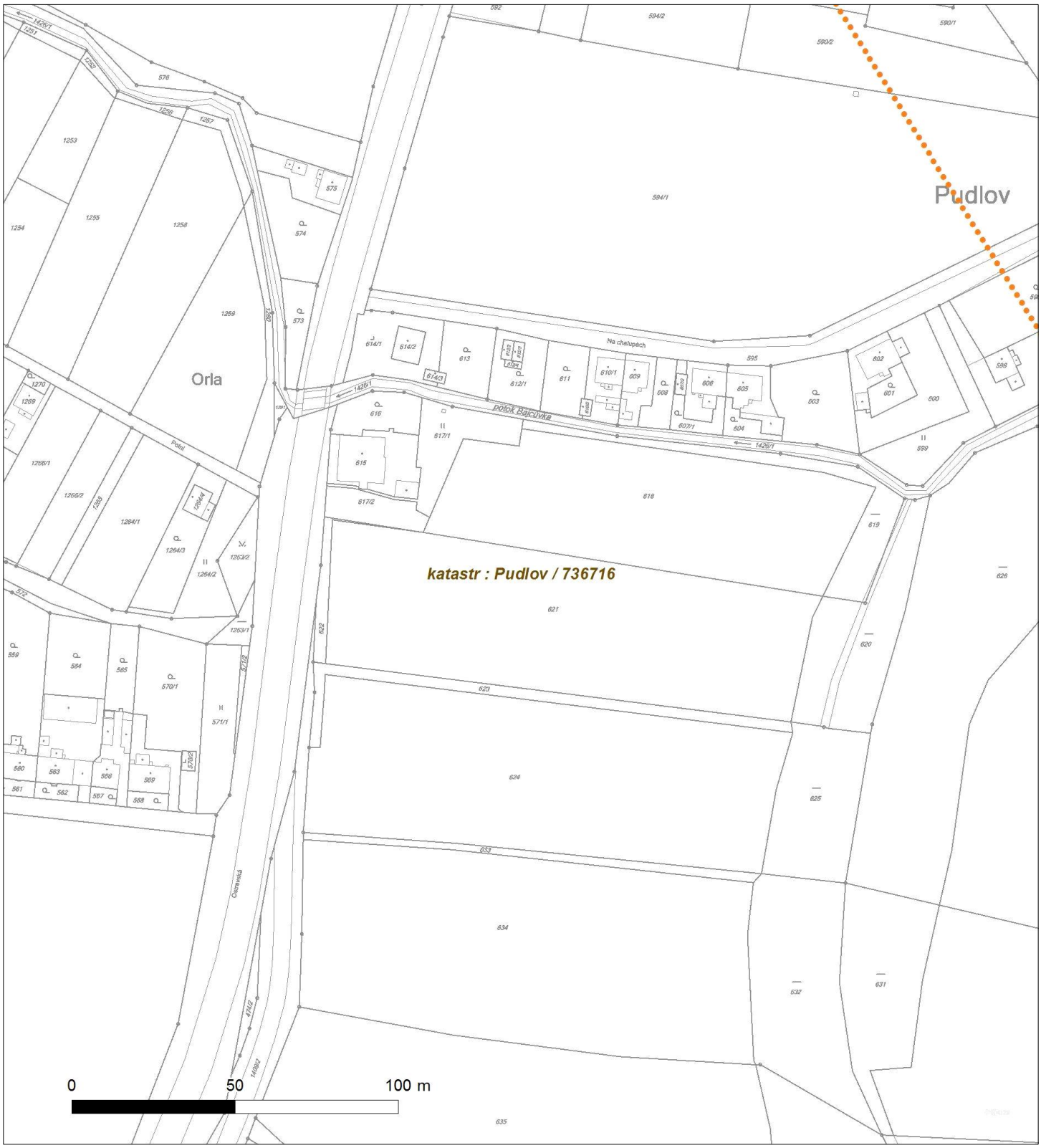

Platí pouze se sdělením číslo 0200508538.
Zakreslené polohy zařízení v příloze jsou pouze informativní.

Situační výkres - list 5

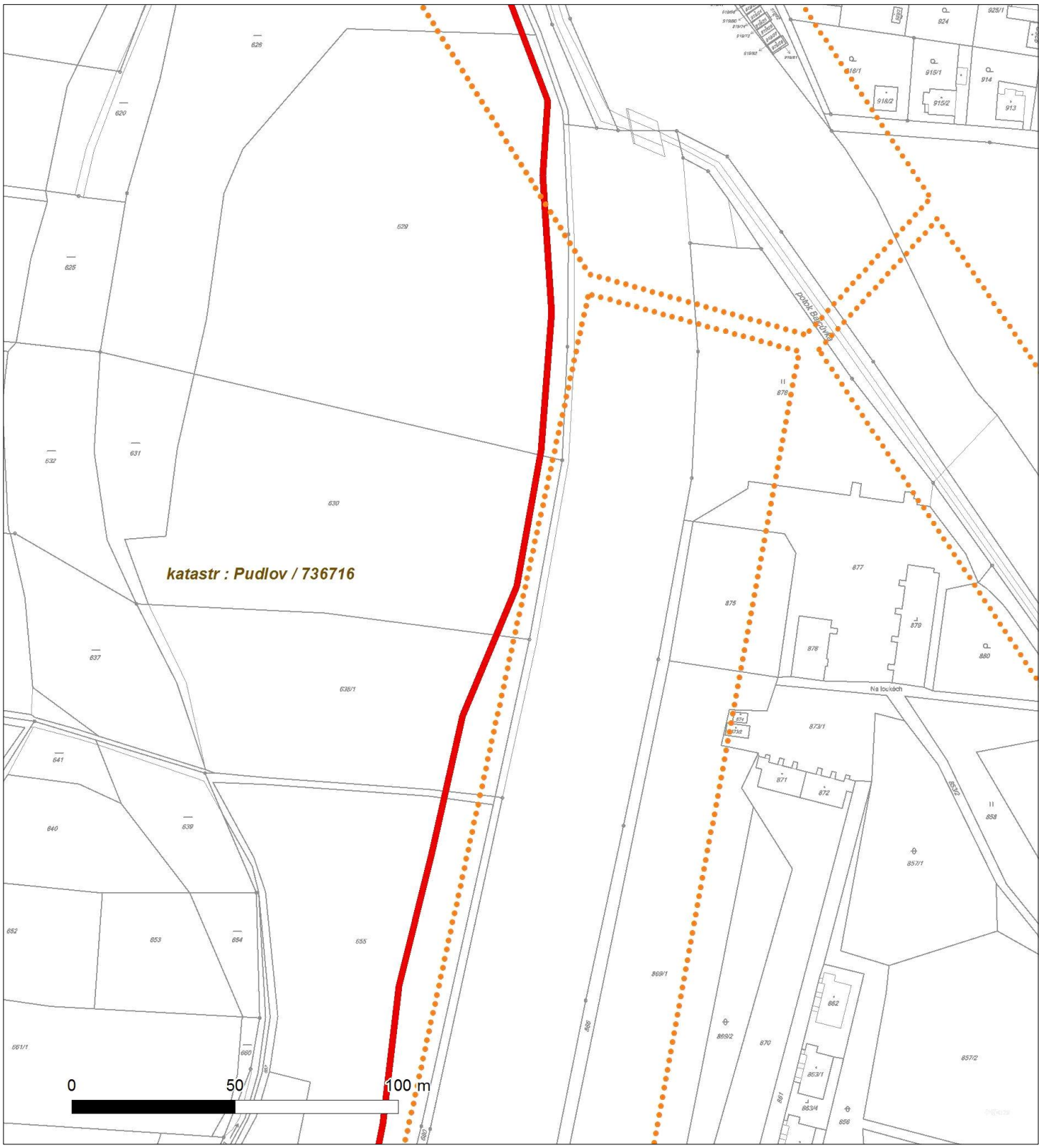

Platí pouze se sdělením číslo 0200508538.
Zakreslené polohy zařízení v příloze jsou pouze informativní.

Situační výkres - list 6

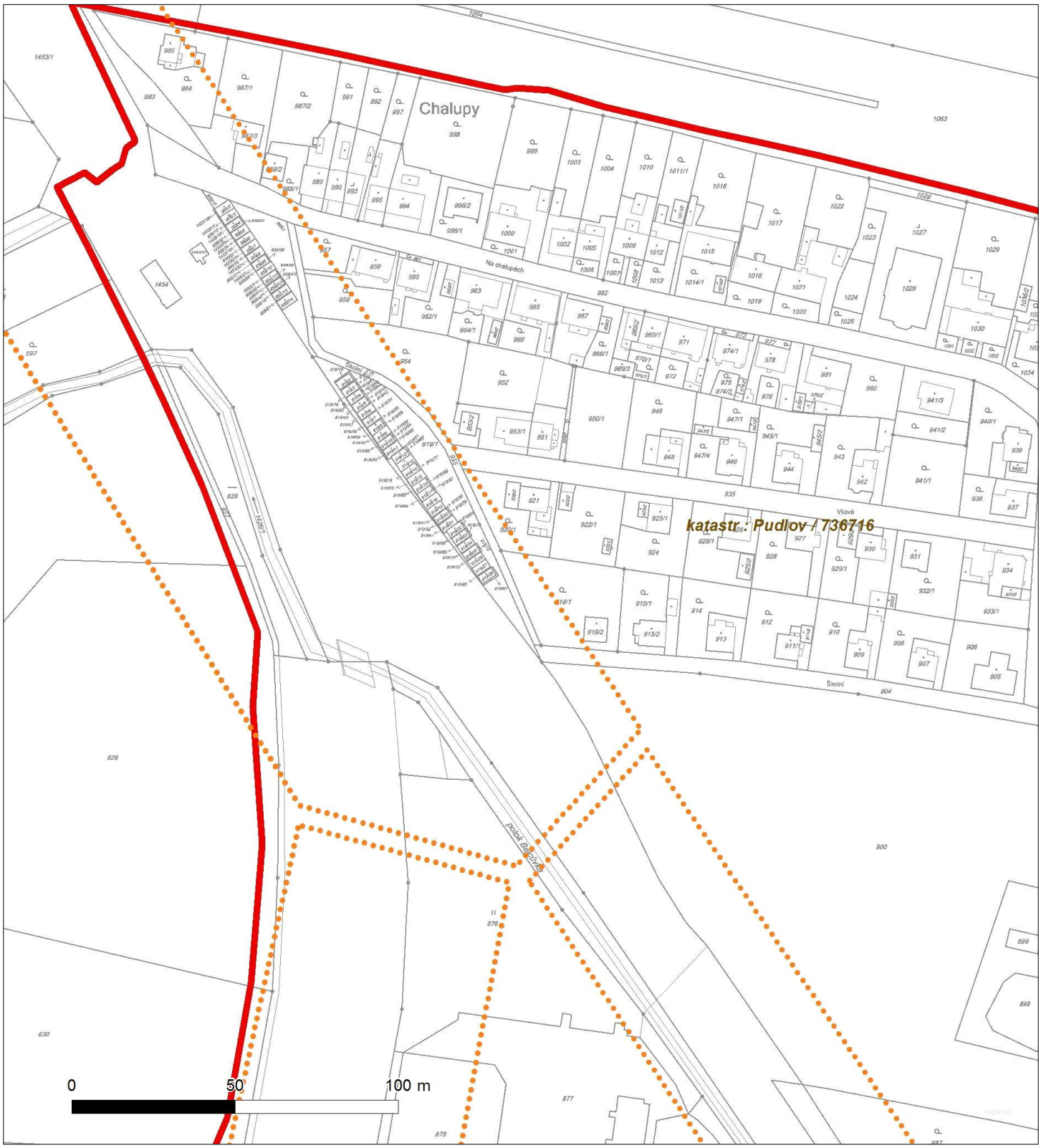

Platí pouze se sdělením číslo 0200508538.
Zakreslené polohy zařízení v příloze jsou pouze informativní.

Situační výkres - list 7

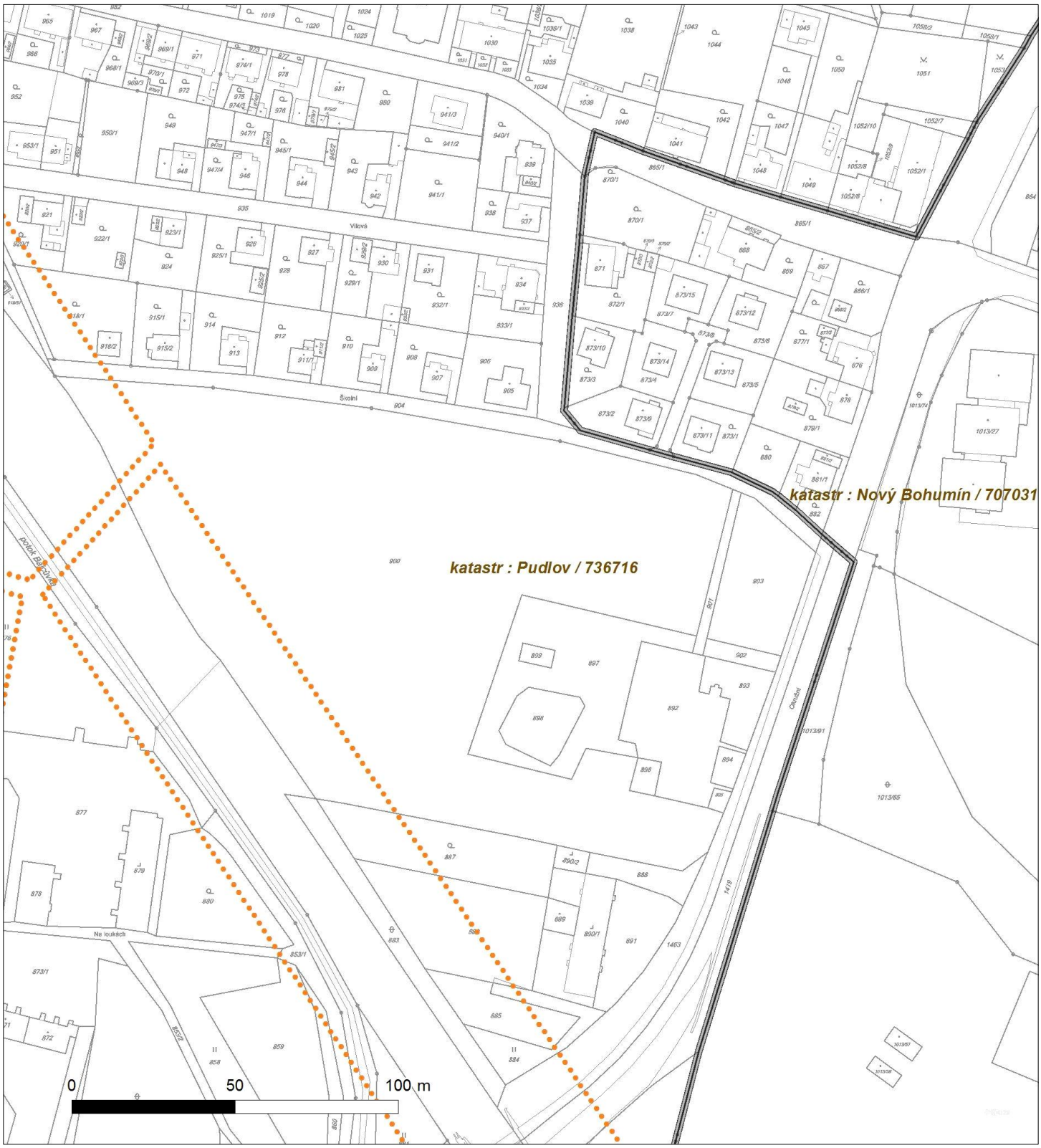

Platí pouze se sdělením číslo 0200508538.
Zakreslené polohy zařízení v příloze jsou pouze informativní.

Situační výkres - list 8

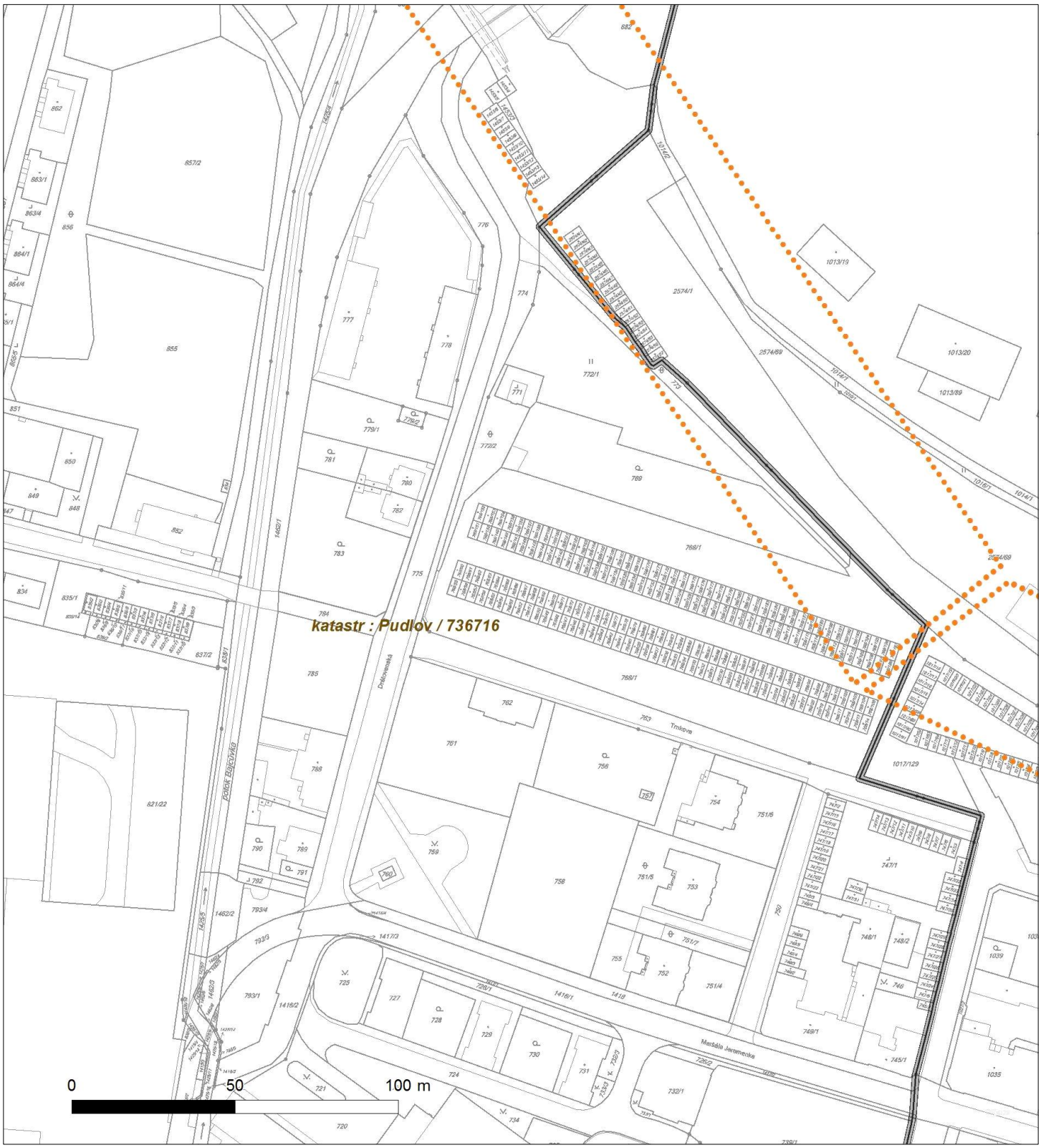

Platí pouze se sdělením číslo 0200508538.
Zakreslené polohy zařízení v příloze jsou pouze informativní.

Situační výkres - list 9

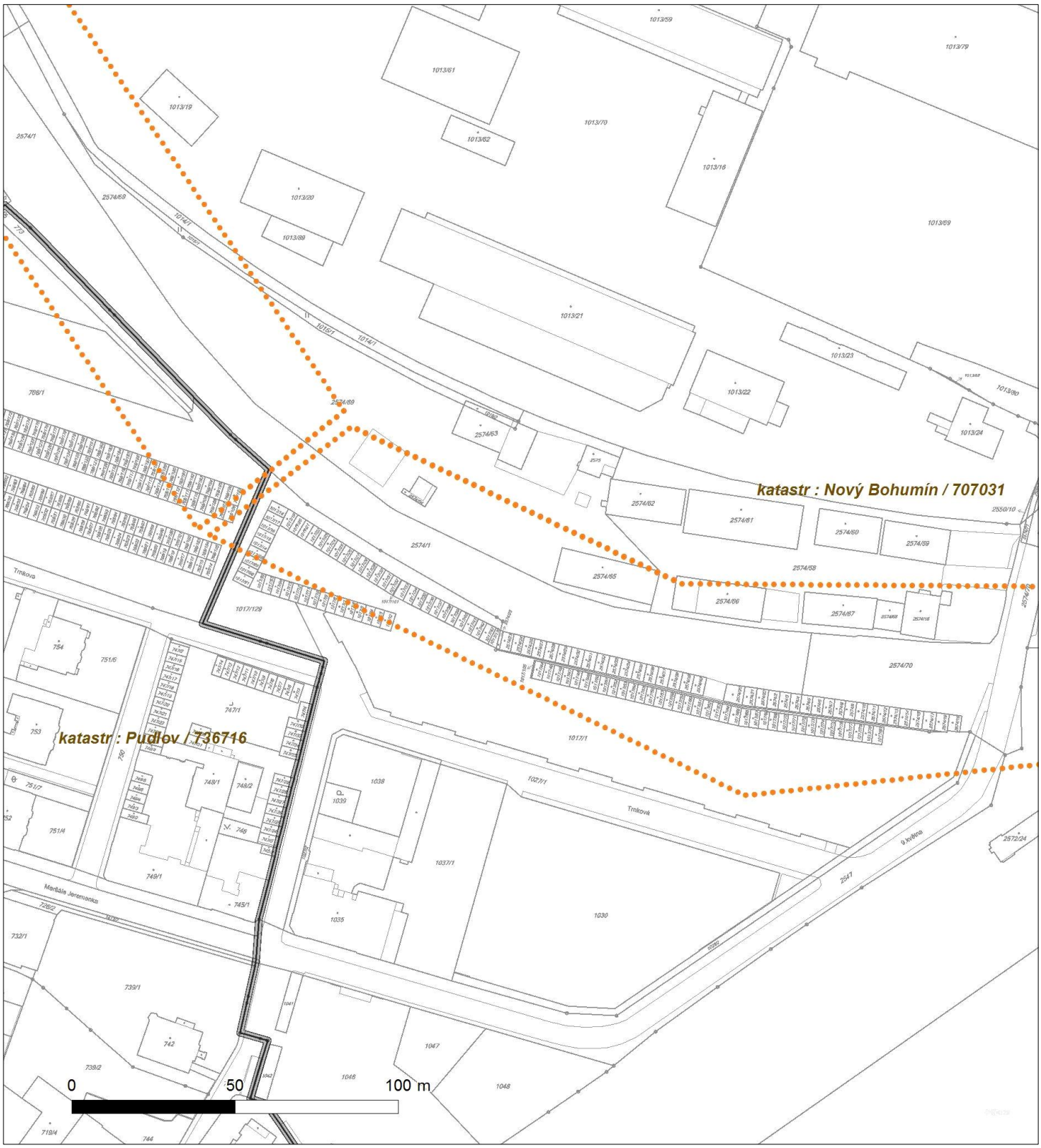

Platí pouze se sdělením číslo 0200508538.
Zakreslené polohy zařízení v příloze jsou pouze informativní.

Situační výkres - list 10

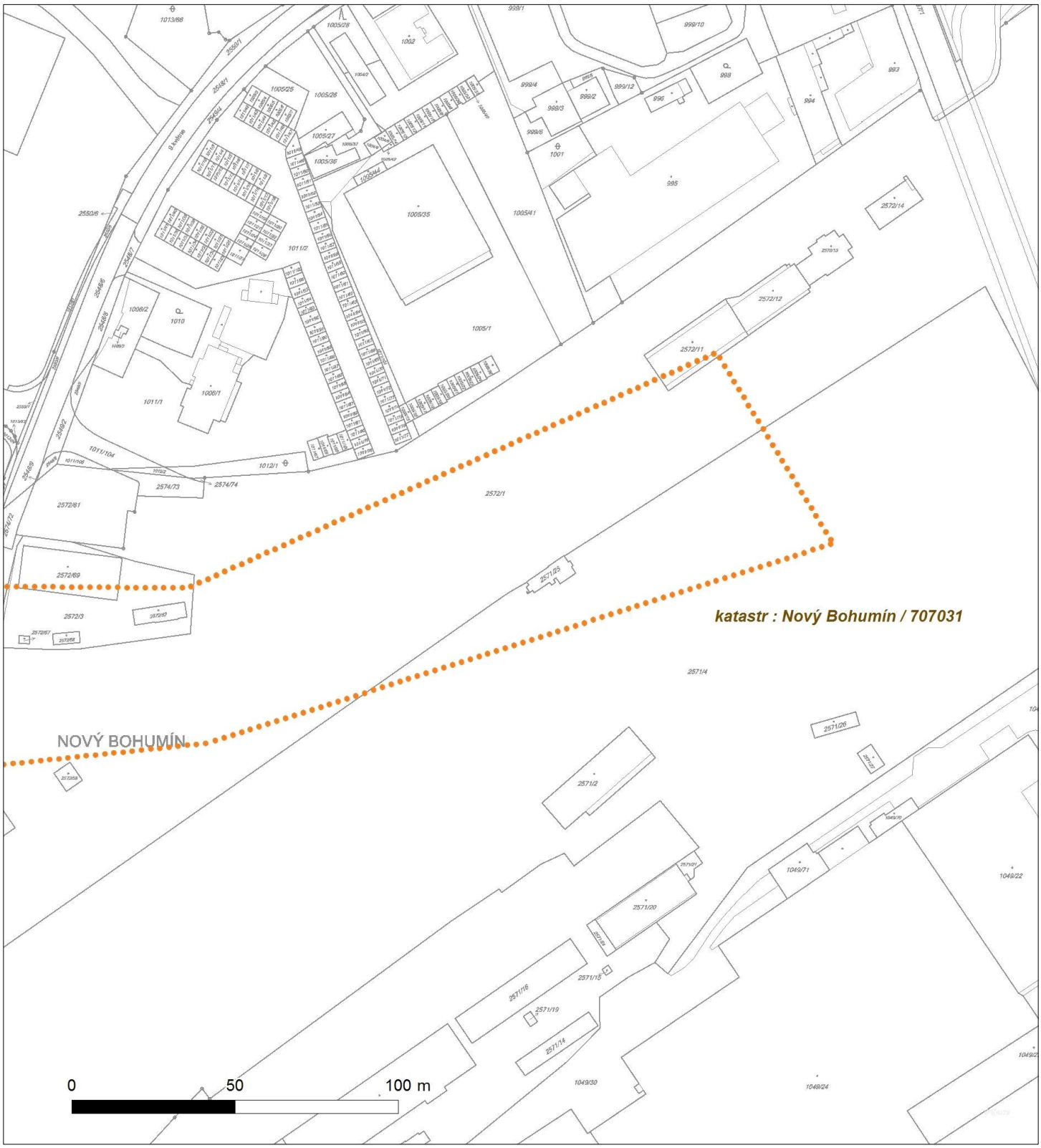

Platí pouze se sdělením číslo 0200508538.
Zakreslené polohy zařízení v příloze jsou pouze informativní.

Situační výkres - list 11

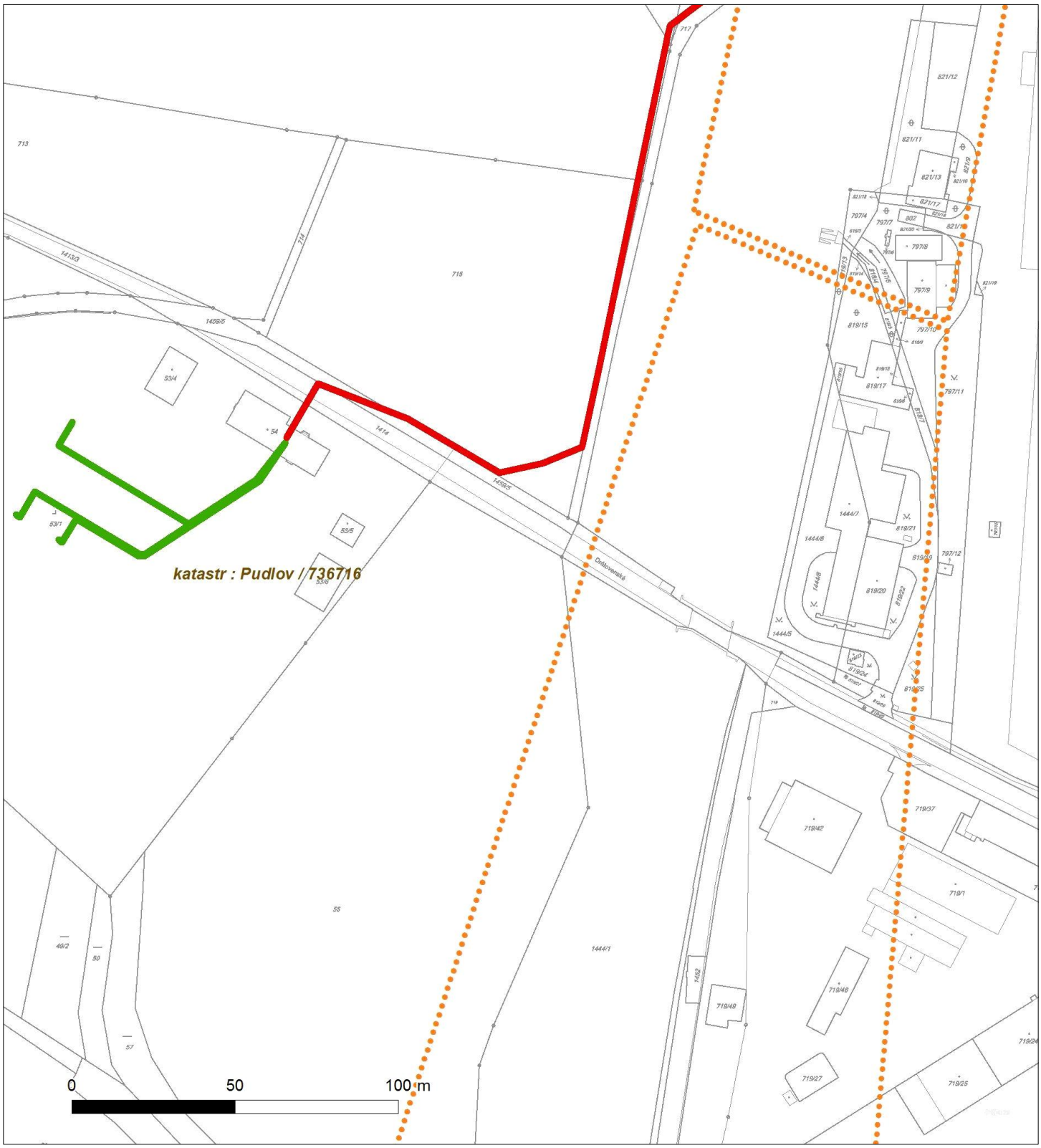

Platí pouze se sdělením číslo 0200508538.
Zakreslené polohy zařízení v příloze jsou pouze informativní.

Situační výkres - list 12

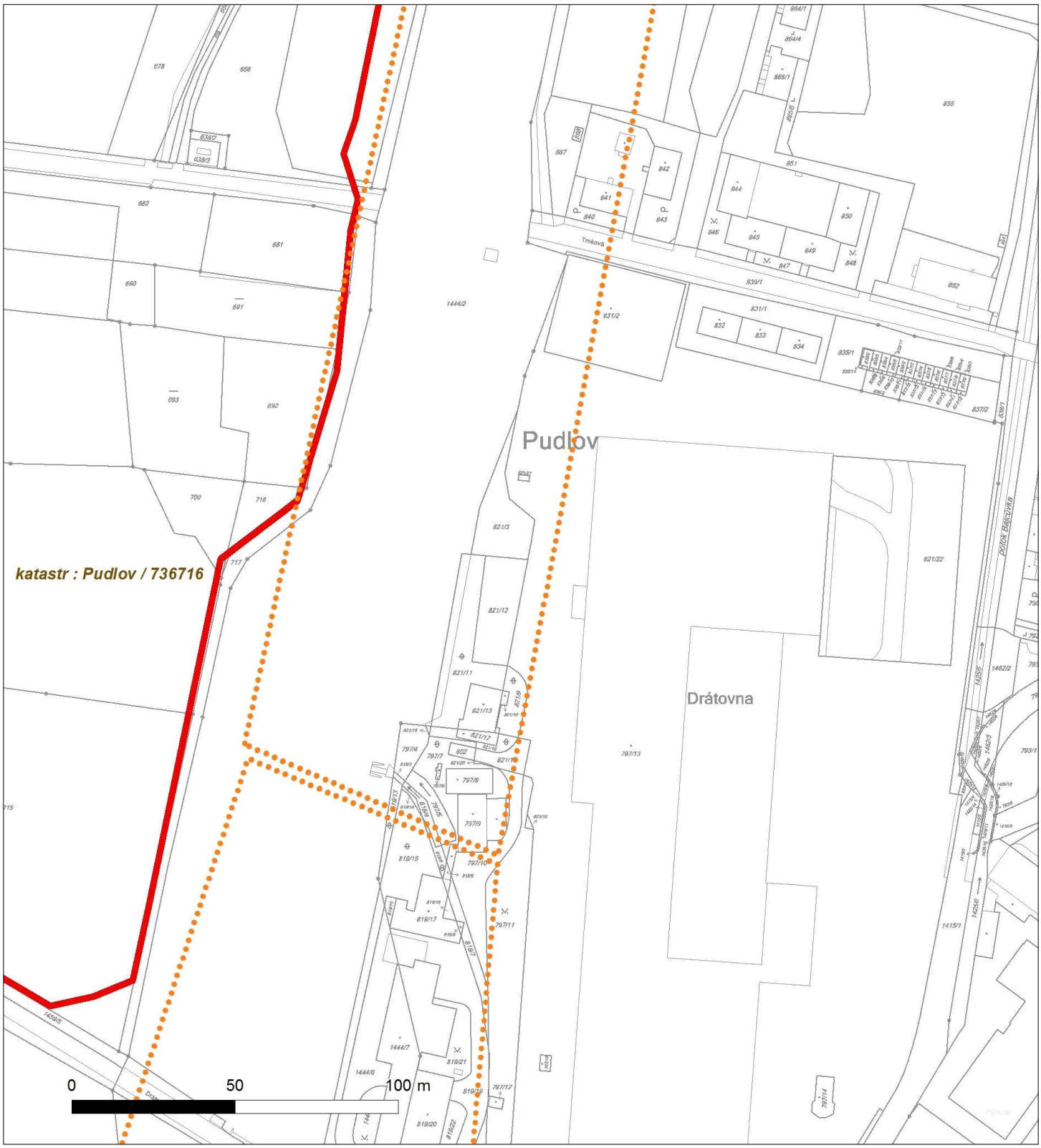

Platí pouze se sdělením číslo 0200508538.
Zakreslené polohy zařízení v příloze jsou pouze informativní.

Situační výkres - list 13

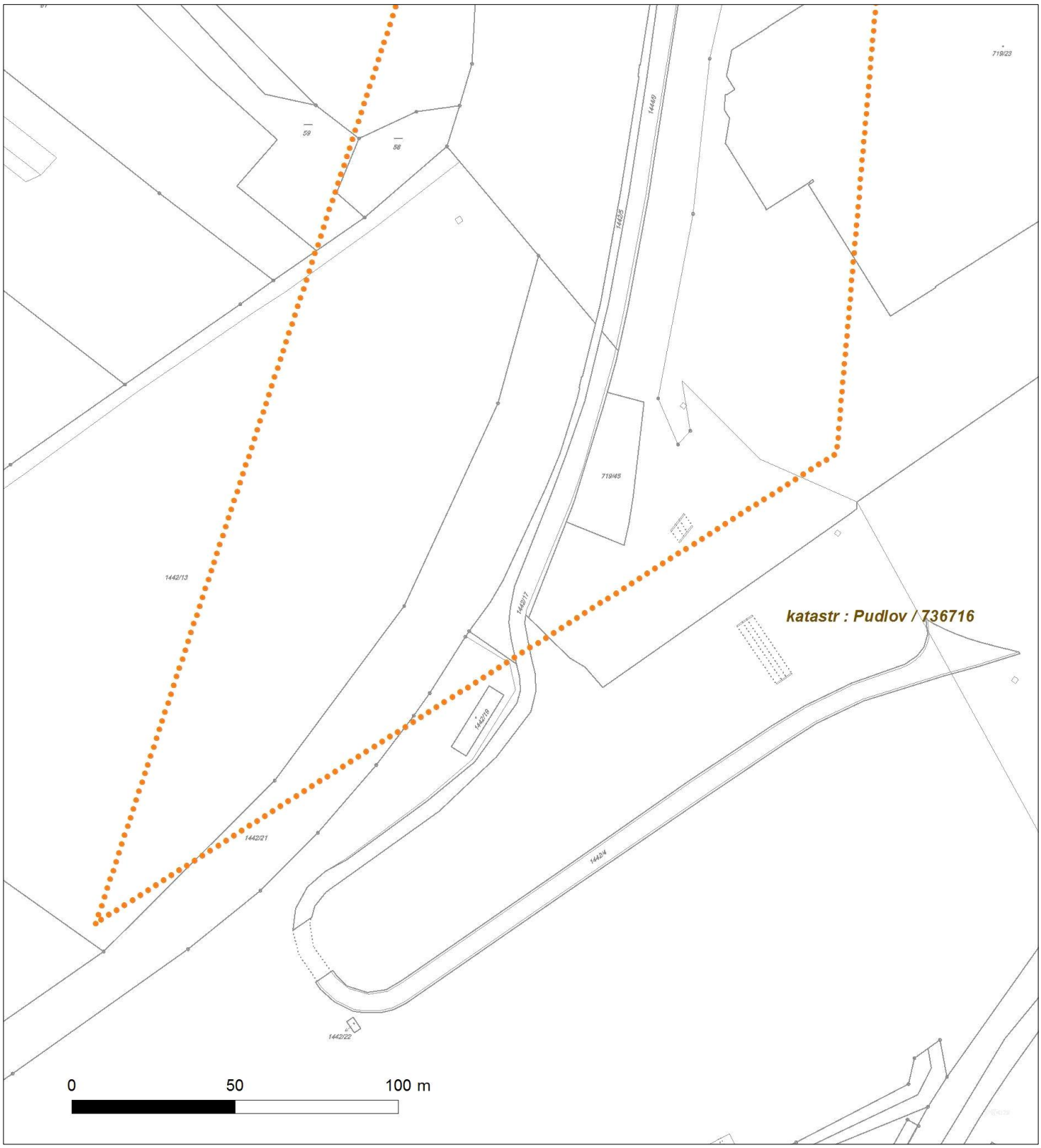

SUDOP PRAHA a.s.
Mgr. Soňa Donátová
Špitálské náměstí 3517
40001 Ústí nad Labem

VÁŠ DOPIS ZNAČKY / ZE DNE	NAŠE ZNAČKA	VYŘIZUJE / LINKA	MÍSTO ODESLÁNÍ / DNE
		Fubšo / 591 102 504	Dětmarovice 19.12.2016

Věc: Vyjádření k žádosti o souhlas stavby

V odpovědi na Vaši žádost ze dne 09.12.2016 žádosti o souhlas se stavbou „Rekonstrukce zabezpečovacího zařízení v ŽST Bohumín " Vám sdělujeme následující: Dle předložené projektové dokumentace budou kabelová vedení stavby uložena ve stávajících trasách. S ohledem na toto provedení se stavbou souhlasíme. Podmínky stanovené v našem vyjádření ze dne 10.10.2016 zůstávají v plném rozsahu v platnosti.

S pozdravem

.....
Ing. Martin Šangala
Vedoucí oddělení Dětmarovice
ČEZ Teplárenská, a.s.

ČEZ Teplárenská, a.s.
Bezručova 2212/30
251 01 Říčany
IČ: 273 09 941
(13)

SKUPINA ČEZ – GENERÁLNÍ PARTNER ČESKÉHO OLYMPIJSKÉHO TÝMU 2001–2012

SUDOP PRAHA a.s.
Mgr. Soňa Donátová
Špitálské náměstí 3517
40001 Ústí nad Labem

VAŠ DOPIS ZNAČKY / ZE DNE	NAŠE ZNAČKA	VYŘIZUJE / LINKA	MÍSTO ODESLÁNÍ / DNE
		Fubšo / 591 102 504	Dětmarovice 10.10.2016

Věc: Vyjádření k existenci stávajících sítí

V odpovědi na Vaši žádost ze dne 07.10.2016 žádost o vyjádření k existenci stávajících inženýrských sítí pro územní řízení k umístění stavby, změně využití území, změně na akci „ Rekonstrukce zabezpečovacího zařízení v ŽST Bohumín " Vám sděluji, že v zájmové oblasti se nachází podzemní vedení horkovodu ve správě ČEZ Teplárenská, a.s., viz příloha. Trasa rozvodu je tvořena předizolovaným potrubím 2xDN250 – vnější průměr potrubí 450 – 400 mm. V souběhu s potrubím horkovodu jsou zároveň položeny kabely optického vedení v hloubce cca 1,2m, bezkanálovém provedení (dle konfigurace terénu). V místě křížení s železniční trati v kat. území Nový Bohumín, parc. č. 2572/1 je potrubí vedeno ve dvou ocelových chráničkách DN 1200 v délce cca 47 m. Ochranné pásmo horkovodu je 2,5m od okraje potrubí i chráničky. V místě, kde nově budované zařízení ČD protne ochranné pásmo horkovodu požadujeme projednání každého konkrétního případu z důvodu možného ovlivnění provozu teplárenského zařízení. V dalším stupni požadujeme předložit k odsouhlasení tu část projektu, která bude řešit detail křížení s horkovodním rozvodem. V průběhu výstavby nesmí být ochranné pásmo jinak narušováno.

Vytýčení provedou na žádost stavebníka pracovníci ČEZ Teplárenská, a.s..

Příloha: Mapa rozvodů

S pozdravem

ČEZ Teplárenská, a.s.
Bezručova 2212/30
251 01 Říčany
IČ: 273 09 941
(13)

.....
Ing. Martin Šangala
Vedoucí oddělení Dětmarovice
ČEZ Teplárenská, a.s.

SKUPINA ČEZ – GENERÁLNÍ PARTNER ČESKÉHO OLYMPIJSKÉHO TÝMU 2001–2012

PŘÍČNÝ ŘEZ B–B

MĚŘ. 1:50

OBETONOVANÉ OCELOVÉ CHRÁNIČKY DN820
POTUBÍ 2xDN 250(450/400)

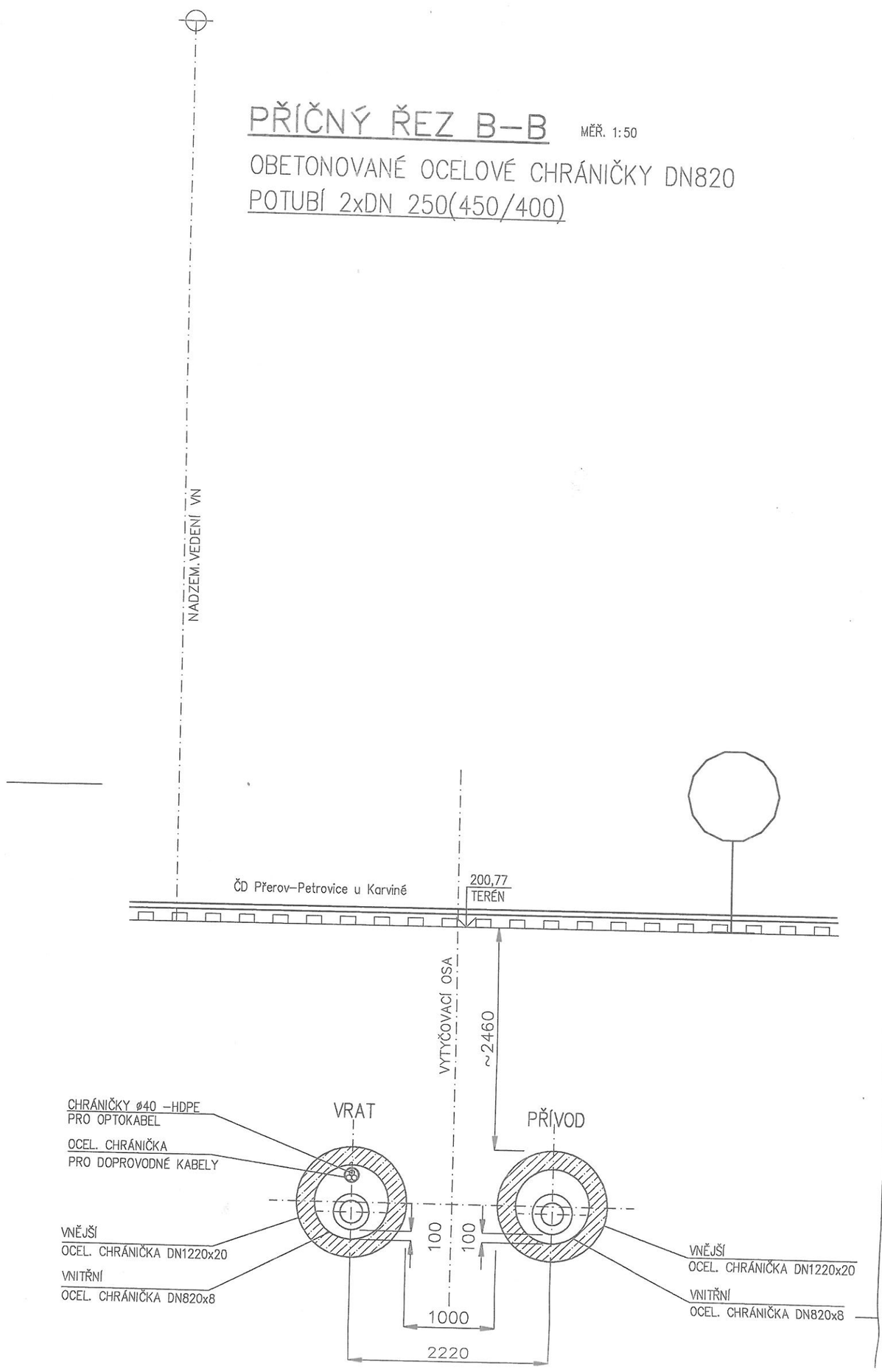

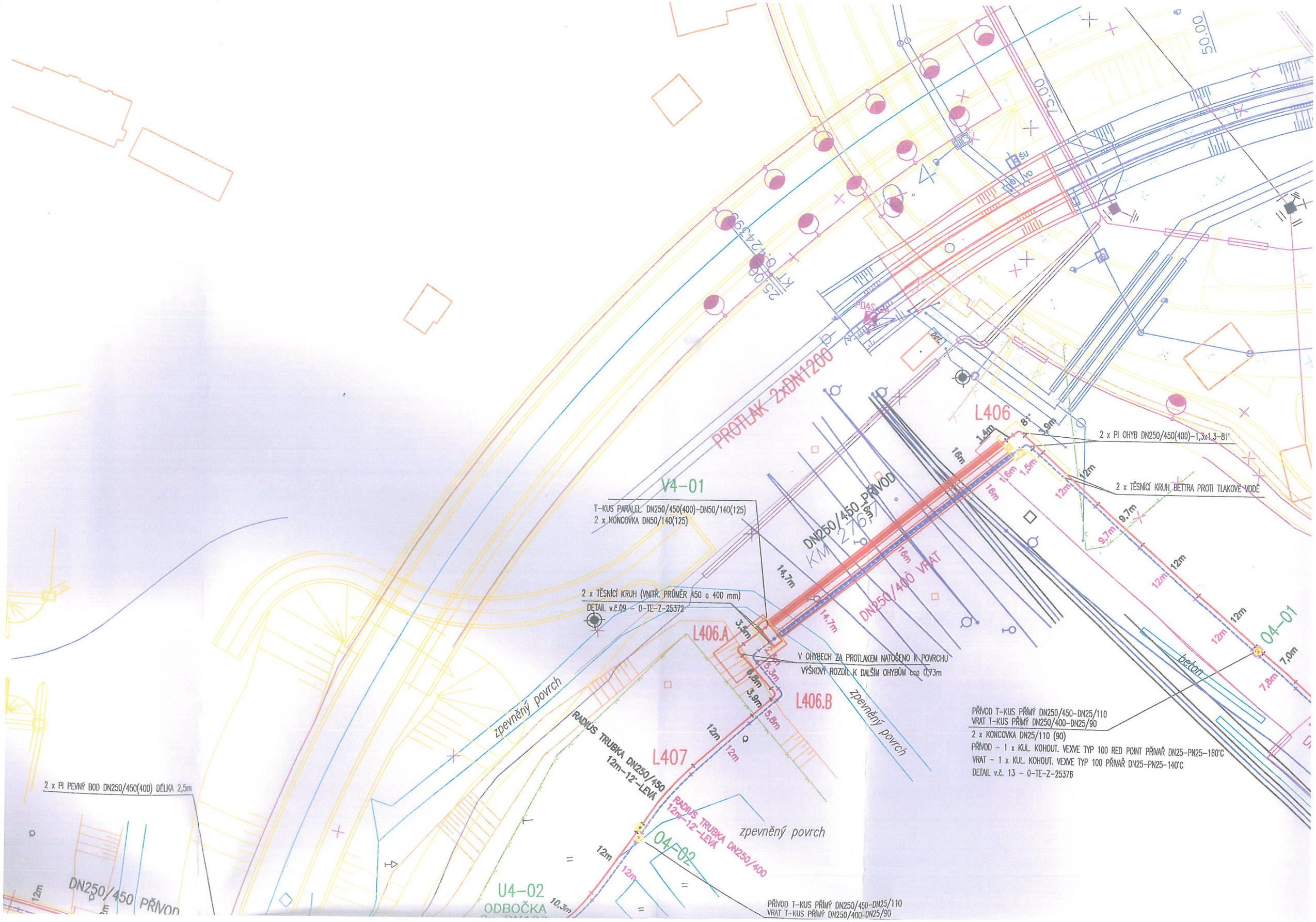

PROTLAK 2xDN1200
V4-01
T-KUS PARALEL DN250/450(400)-DN50/140(125)
2 x KONCOVKA DN50/140(125)
DN250/450 PŘÍVOD
KM 276,7
DN250/400 VRAT
L406
2 x PI OHYB DN250/450(400)-1,3x1,3-81°
2 x TĚSNÍCÍ KRUH BETTRA PROTI TLAKOVÉ VODĚ
2 x TĚSNÍCÍ KRUH (VNITŘ. PRŮMĚR 450 a 400 mm)
DETAIL v.č.09 - 0-TE-Z-25372
L406.A
V OHYBECH ZA PROTLAKEM NATOČENO K POVRCHU
VÝŠKOVÝ ROZDÍL K DALŠÍM OHYBŮM cca 0,73m
L406.B
zpevněný povrch
PŘÍVOD T-KUS PŘÍMÝ DN250/450-DN25/110
VRAT T-KUS PŘÍMÝ DN250/400-DN25/90
2 x KONCOVKA DN25/110 (90)
PŘÍVOD - 1 x KUL. KOHOUT. VEXVE TYP 100 RED POINT PŘÍVAŘ DN25-PN25-160°C
VRAT - 1 x KUL. KOHOUT. VEXVE TYP 100 PŘÍVAŘ DN25-PN25-140°C
DETAIL v.č. 13 - 0-TE-Z-25376
beton
04-01
L407
RADIUS TRUBKA DN250/450
12m-12°-LEVÁ
RADIUS TRUBKA DN250/400
12m-12°-LEVÁ
04-02
2 x PI PEVNÝ BOD DN250/450(400) DÉLKA 2,5m
DN250/450 PŘÍVOD
U4-02
ODBOČKA
PŘÍVOD T-KUS PŘÍMÝ DN250/450-DN25/110
VRAT T-KUS PŘÍMÝ DN250/400-DN25/90

GreenGas
capture the energy

SUDOP PRAHA a.s.
středisko 208
Špitálské náměstí 3517
400 01 Ústí nad Labem

Váš dopis značky	Naše značka	Vyřizuje / linka	Paskov dne
16005085/208 11.10.2016	Ing.Šm/1001/16 8333	Ing.Šmolka/339	17.10.2016

Věc
„Rekonstrukce zabezpečovacího zařízení v ŽST Bohumín", žádost o poskytnutí podkladů pro zakreslení stávajících inženýrských sítí – vyjádření

Vaším dopisem z 11.10.2016 jste nás požádali o vyjádření k výše uvedené akci a poskytnutí podkladů, svoji žádost jste doložili situací stavby.

Sdělujeme Vám, že v oblasti úprav vnitřního technologického zařízení, mezi km 271,0 a 272,0, je veden podél trati středotlaký plynovod Vrbice-Heřmanice DN 300 v naší správě, jehož situaci Vám zasíláme v příloze vyjádření. V případě, že realizací předmětné stavby dojde k dotčení tohoto STL plynovodu, zašlete prosím projektovou dokumentaci stavby k vyjádření naší organizaci.

Dále Vám sdělujeme, že Vaše akce bude realizována ve zvláštních dobývacích prostorech Přívoz I a Heřmanice I a chráněném ložiskovém území Rychvald na hořlavý zemní plyn vázaný na uhelné sloje.

Toto vyjádření má platnost 2 roky.

S pozdravem

Green Gas DPB, a.s.
Rudé armády 637
739 21 Paskov
-10-

Ing. Milan Stoniš
vedoucí Divize geologie a bezpečnosti
na základě plné moci ze dne 4.5.2016

Co.: DP
Příl.: 1x situace

Green Gas DPB, a. s., Rudé armády 637, 739 21 Paskov
IČ: 00494356
DIČ: CZ00494356
IBAN: CZ36 3500 0000 0010 0049 9600
BANKOVNÍ SPOJENÍ
ING Bank N.V.
číslo účtu: 1000499600/3500
TELEFON
provolba 558 612 xxx
ústředna:
558 612 111
558 671 281
FAX
podatelna:
558 671 576
E-mail:
dpb@dpb.cz

Zápis v obchodním rejstříku: Obchodní rejstřík Krajského soudu Ostrava, oddíl B, vložka 217

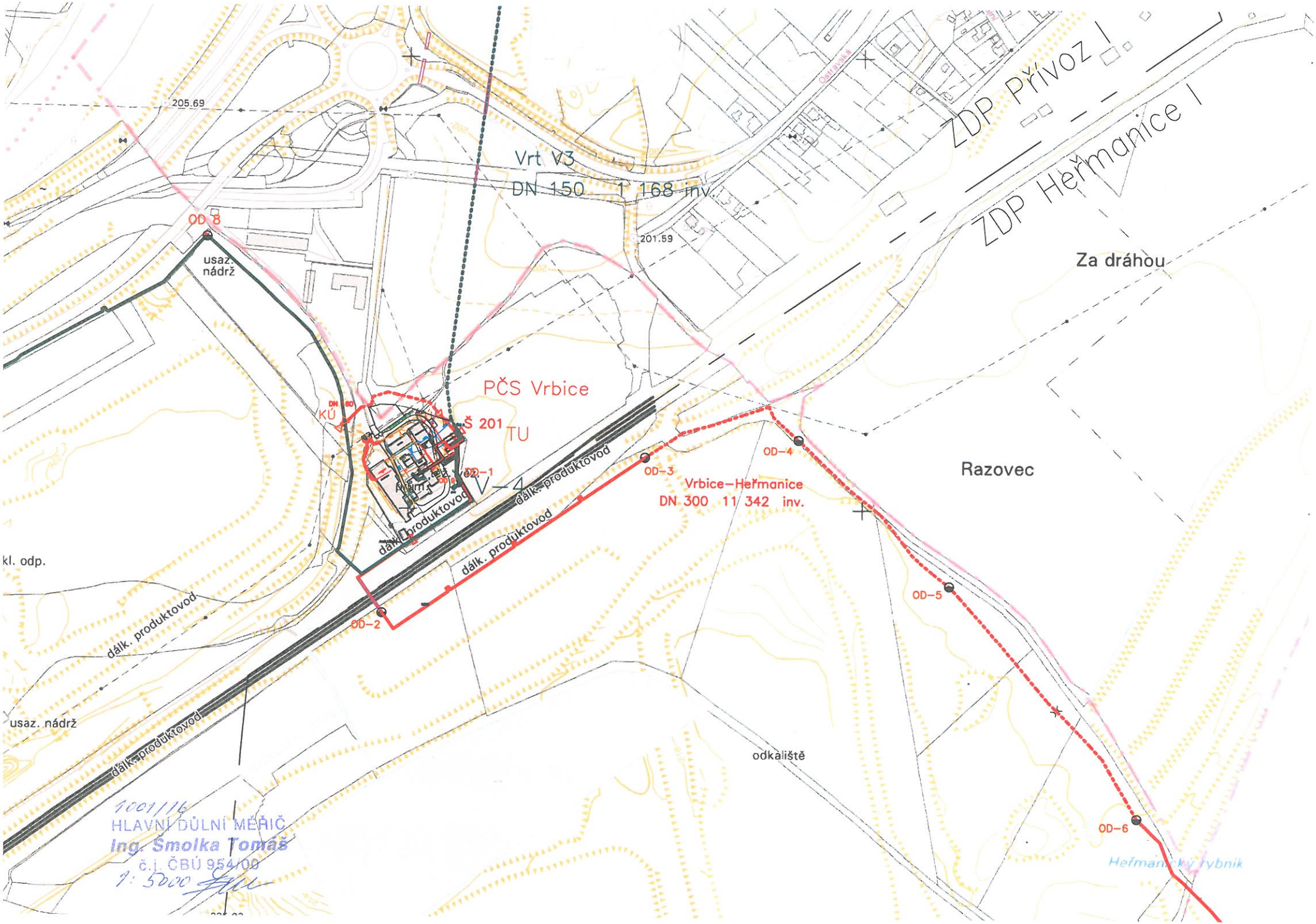
205.69
Vrt V3
DN 150 1 168 inv.
201.59
ZDP Přívoz I
ZDP Heřmanice I
Za dráhou
OD 8
usaz. nádrž
PČS Vrbice
KÚ
Š 201
TU
OD-1
V-4
dálk. produktovod
OD-2
OD-3
OD-4
Vrbice–Heřmanice
DN 300 11 342 inv.
Razovec
OD-5
OD-6
kl. odp.
usaz. nádrž
odkaliště
Heřmanický rybník
1001/16
HLAVNÍ DŮLNÍ MĚŘIČ
Ing. Šmolka Tomáš
č.j. ČBÚ 954/00
1: 5000

Veolia Průmyslové služby ČR, a.s.
Zelená 2061/88a, Ostrava, Mariánské Hory, PSČ 709 74
zapsaná v obchodním rejstříku vedeném Krajským soudem v Ostravě, oddíl B, vložka 3722

ŽÁDOST

o vyjádření k existenci zařízení lokální distribuční soustavy pro distribuci elektřiny
a
zařízení pro výrobu a rozvod tepelné energie
Veolia Průmyslové služby ČR, a. s.

ŽADATEL : **SUDOP PRAHA a. s., Špitálské náměstí 3517, 400 01 Ústí nad Labem**
NÁZEV STAVBY: **Rekonstrukce zabezpečovacího zařízení v ŽST Bohumín, k.ú. hrušov, Pudlov, Vrbice nad Odrou, Nový Bohumín**

Příloha číslo :
Vyřizuje : osobně
Jméno : **Mgr. Donátová**
Číslo jednací :
Datum : **10.10.2016**

Žádáme o vyjádření, zda a které Vaše zařízení lokální distribuční soustavy pro distribuci elektřiny a zařízení pro výrobu a rozvod tepelné energie, Veolia Průmyslové služby ČR, a.s., nebo zájmy chráněné Zákonem č. 458/2000 Sb. v platném znění a dalšími předpisy budou stavbou dotčeny. Současně žádáme o stanovení podmínek, za kterých vydáte souhlas se stavbou.

Razítko a podpis žadatele :

VYJÁDŘENÍ č.j. EGV 1131 /2016

1) Zařízení lokální distribuční soustavy pro distribuci elektřiny

Při realizaci výše uvedené stavby **NEDOJDE** ke **styku** s **žádným** vedením v napěťové hladině -- lokální distribuční soustavy Veolia Průmyslové služby ČR, a. s. s označením:
Pro stavbu **není** nutno podat žádost o **udělení souhlasu s činností v ochranném pásmu**, doloženou projektovou dokumentací
Mimo všeobecných podmínek musí být dále dodrženy tyto podmínky:

2) Zařízení pro výrobu a rozvod tepelné energie

Při realizaci výše uvedené stavby ~~DOJDE~~ / NEDOJDE ke styku se zařízením pro výrobu a rozvod tepelné energie Veolia Průmyslové služby ČR, a.s.
Mimo všeobecných podmínek musí být dále dodrženy tyto podmínky:

Vyjádření **je vystaveno** pro účely územního a stavebního řízení.
Budou-li podmínky uvedené v tomto vyjádření součástí stavebního povolení souhlasíme s prováděním stavby a žádáme pouze o zaslání opisu stavebního povolení.
Platnost tohoto vyjádření je po dobu 6-ti měsíců ode dne vystavení.
K žádosti o vyjádření žadatel připojí 2x situační snímek, na kterém bude vyznačen katastr a parcelní číslo.
Jeden snímek s případným zakreslením kolidujících sítí bude zaslán spolu s vyjádřením zpět žadateli.
V případě dodání pouze jednoho snímku žadatelem, se tento nevrací.

Všeobecné podmínky:

Žadatel zajistí ochranu zařízení lokální distribuční soustavy Veolia Průmyslové služby ČR, a.s. (dále LDS) pro distribuci elektřiny a zařízení pro výrobu a rozvod tepelné energie, Veolia Průmyslové služby ČR, a.s., v rozsahu Zákona č. 458/2000 Sb. v platném znění, příslušnými ČSN a podmínkami uvedenými v tomto vyjádření tak, aby v průběhu stavební činnosti a po jejím ukončení nedošlo k jeho poškození. V této souvislosti odpovídá jak za škody vzniklé na zařízení, tak i za škody vzniklé na zdraví a majetku třetích osob. Žadatel, stavebník, provádějící organizace, fyzická či právnická osoba pracující v ochranném pásmu nebo v jeho blízkosti je povinna učinit veškerá opatření k ochraně zařízení uvedených v tomto vyjádření během stavby a po jejím dokončení zejména tím že:

1. Uvědomí Veolia Průmyslové služby ČR, a.s. o zahájení stavebních prací nejméně 15 dnů předem.
2. Veškerá práce v ochranném pásmu nadzemních a podzemních vedení 110 kV a 22 kV musí být prováděny pouze při vypnutém vedení a za přítomnosti odborného dozoru, pokud nebude dohodnuto jinak.
   - vypínání jednotlivých zařízení LDS zajišťuje dispečink distribuce elektřiny tel. 596 609 701, 597 452 702, 728 568 028
   - odborný dozor zajišťuje pro LDS pracovník Veolia Průmyslové služby ČR, a.s., p. Revenda Tomáš tel. 725 129 908
3. Požádá s 15-ti denním předstihem dispečink distribuce elektřiny o uvolnění zařízení LDS z provozu, a to na tel. 596 609 701, 597 452 702, 728 568 028
4. Provede prokazatelné seznámení všech pracovníků zúčastněných na stavbě o přítomnosti elektrických zařízení pod napětím a to kabelových vedení a volných vedení nn, vn, vvn a dále určí zodpovědnou osobu za dodržování bezpečnosti práce. Tato osoba musí být seznámena s „Pravidly a pokyny k zajištění bezpečnosti a ochrany zdraví při obsluze a práci na elektrických zařízeních" (dostupná na internetových stránkách www.dalkiaindustry.cz , nebo u Veolia Průmyslové služby ČR, a.s.) a jméno vč. telefonního čísla musí být nahlášeno na dispečink distribuce elektřiny .

U podzemních vedení :

5. Bude dodržovat ochranné pásmo dle Zákona č. 458/2000 Sb. v platném znění u kabelů 22 kV - 1 m na každou stranu od krajního kabelu. Na trasu kabelu nebude uskladňovat materiál, zeminu a nebude provádět žádnou činnost, která by znesnadňovala přístup ke kabelu a ohrožovala bezpečnost jeho provozu.
6. Před zahájením zemních prací požádá o vytýčení zařízení LDS přímo na staveništi. Vytýčení provádí pro zařízení LDS p. Revenda Tomáš tel. 725 129 908 na základě objednávky, adresované na Veolia Průmyslové služby ČR, a.s. V případě nutnosti zajistí provedení kontrolních sond ručním výkopem, při splnění bodu 2.
7. Provede prokazatelné seznámení pracovníků, kteří budou provádět zemní práce, s polohou kabelového vedení dotčeného dle tohoto vyjádření. V ochranném pásmu vedení 22 kV, 0,4 kV, které činí 1m od krajního kabelu, je nutno veškeré výkopové práce provádět ručně bez použití mechanizmů.
8. Zajistí odkryté podzemní vedení jednak proti prověšení kabelů (podchycením kabelů na pevnou podložku) aby nedošlo k jeho poškození a u vedení 22 kV navíc zajistí provizorní zakrytí a označení odkrytého kabelu výstražnými tabulkami dle ČSN ISO 3864 tak, aby nedošlo k ohrožení života v případě, že se toto bude muset z provozních důvodů zapnout. Bližší instrukce podají odpovědní zástupci Veolia Průmyslové služby ČR, a.s., případně pracovníci zajišťující odborný dozor.
9. Ohlásí neprodleně každé poškození podzemního nebo nadzemního zařízení LDS na které bylo vydáno vyjádření a ke kterému došlo během stavebních prací
10. Ohlásí ukončení stavby a před zakrytím kabelů zeminou požádá zástupce Veolia Průmyslové služby ČR, a.s. o kontrolu na místě samém. Předání a převzetí dotčeného místa musí být doloženo zápisem ve stavebním nebo montážním deníku.

U nadzemních vedení

11. Bude dodržovat ochranné pásmo dle Zákona č. 458/2000 Sb. v platném znění a to u vedení 22 kV 7 m od krajního vodiče (měřeno kolmo na vedení) u vedení 110 kV – 12 m od krajního vodiče (měřeno kolmo na vedení). V tomto ochranném pásmu je zakázáno zřizovat stavby vč. zařízení staveništ, používat mechanizmy, které by ohrožovaly provoz vedení a bezpečnost osob, uskladňovat materiál, provádět postřiky vodou nebo jiné činnosti ohrožující provoz vedení a bezpečnost osob.
12. Okamžitě ohlásí každé poškození dotčeného zařízení.

U zařízení pro výrobu a rozvod tepelné energie a stlačeného vzduchu

13. Bude dodržovat ochranné pásmo dle platné legislativy
14. Před zahájením zemních prací požádá o vytýčení zařízení na telefonním čísle: 556 206 562.
15. Provede prokazatelné seznámení pracovníků, kteří budou provádět zemní práce, s polohou zařízení.
16. Ohlásí neprodleně každé poškození zařízení.
17. Ohlásí ukončení stavby a před zakrytím zeminou požádá zástupce Veolia Průmyslové služby ČR, a.s. o kontrolu na místě.

UPOZORNĚNÍ:

O vyjádření k rozvodným tepelným zařízením pro předávací stanice a jiným inženýrským sítím Veolia Energie ČR, a.s. je nutno žádat Veolia Energie ČR, a.s., 28. října 3337/7, 709 74 Ostrava-Moravská Ostrava.

Veolia Průmyslové služby ČR, a.s.
Zelená 2061/88a
709 00 Ostrava, Martinské Hory
Doručovací číslo: 70974
IČO: 278 26 554, DIČ: CZ27826554

V Ostravě dne: 12.10.2016

VEOLIA

Vystavil za útvar distribuce elektřiny: Růžovský Radoslav podpis

Vystavil za útvar TE a STV průmysl: Jakub Podiuk podpis

Platnost vyjádření

Prodloužil za útvar distribuce elektřiny: ..... podpis

prodloužena do:

Prodloužil za útvar TE a STV průmysl: Jakub Podiuk podpis

BOHEMIA ENERGY

840 10 10 10
kontakt@bohemiaenergy.cz
www.bohemiaenergy.cz

BOHEMIA ENERGY entity s.r.o.
Na Poříčí 1046, 1047/24-26, 110 00 Praha 1
IČ: 27386732, DIČ: CZ27386732,
Zápis v OR: Městský soud v Praze, oddíl C, vložka 115621

Adresát **KO**

SUDOP Praha, a.s., středisko 208
Ing. Martin Raibr
Špitálské náměstí 3517
400 01 Ústí nad Labem

Praha 19. října 2016

Věc: Vyjádření

Dobrý den, pane inženýre,

reagujeme na Váš dopis ze dne 13.10.2016.

Dovolujeme si Vás informovat, že jsme obdrželi žádost o poskytnutí podkladů pro zakreslení stávajících inženýrských sítí.

Tímto dopisem Vás však prosíme, abyste Vaši žádost odeslal přímo na Správu železniční dopravy cesty SŽDC.

Děkujeme za pochopení.

V případě dotazů prosím neváhejte kontaktovat naši zákaznickou linku na telefonním čísle 840 10 10 10 (v pracovní dny 7:00 až 20:00 hodin, víkendy 9:00 – 17:30).

S pozdravem

Mgr. Eva Kettner
manažer zákaznické péče

BOHEMIA ENERGY
BOHEMIA ENERGY Entity s.r.o.
Na Poříčí 24 - 26
11000 Praha 1
IČ: 27386732 DIČ: CZ27386732

Vyřizuje:
Eva Hadravová
referent zákaznického oddělení

MS UTILITIES & SERVICES a.s.

Mgr. Soňa Donátová

SUDOP PRAHA a.s.

Špitálské náměstí 3517
400 01 Ústí nad Labem

Naše značka	Vyřizuje/tel.:	Bohumín
MS/2016/12-2/Ot	Ing. Otruba / 731 548 058	12.12.2016

Souhlas se stavbou.

Dobrý den ,

Se stavbou "Rekonstrukce zabezpečovacího zařízení v ŽST Bohumín". Souhlasíme.

S pozdravem

MS UTILITIES & SERVICES a.s.
se sídlem Bohumín, Bezručova 1200, PSČ: 735 81
zapsaná v obchodním rejstříku vedeném
Krajským soudem v Ostravě, oddíl B, vložka 4511
ODDĚLENÍ
TECHNICKÝ ROZVOJ A SPRÁVA MAJETKU

Ing. Marian Otruba
Vedoucí oddělení technický rozvoj a správa majetku.
MS UTILITIES & SERVICES a.s.

MS UTILITIES & SERVICES a.s.

Mgr. Soňa Donátová

SUDOP PRAHA a.s.

Špitálské náměstí 3517
400 01 Ústí nad Labem

Naše značka	Vyřizuje/tel.:	Bohumín
MS/2016/10-3/Ot	Ing. Otruba / 731 548 058	12.10.2016

Vyjádření k existenci sítí.

Dobrý den ,

V zájmové lokalitě akce rekonstrukce zabezpečovacího zařízení v ŽST Bohumín se nacházejí sítě v majetku společnosti MS UTILITIES & SERVICES a.s. Přílohou Vám zasílám situaci umístění jednotlivých sítí. Pro další informace kontaktujte správce majetku naší společnosti Ing. Richard Bura, email rbura@ms-us.cz

S pozdravem

MS UTILITIES & SERVICES a.s.
se sídlem Bohumín, Bezručova 1200, PSČ: 735 81
zapsaná v obchodním rejstříku vedeném
Krajským soudem v Ostravě, oddíl B, vložka 4511
ODDĚLENÍ
TECHNICKÝ ROZVOJ A SPRÁVA MAJETKU

Ing. Marian Otruba
Vedoucí oddělení technický rozvoj a správa majetku.
MS UTILITIES & SERVICES a.s.

702
718
1444/5
819/27
819/24
819/23
680
1444/8
679
1444/6
819/22
819/20
681
1444/7

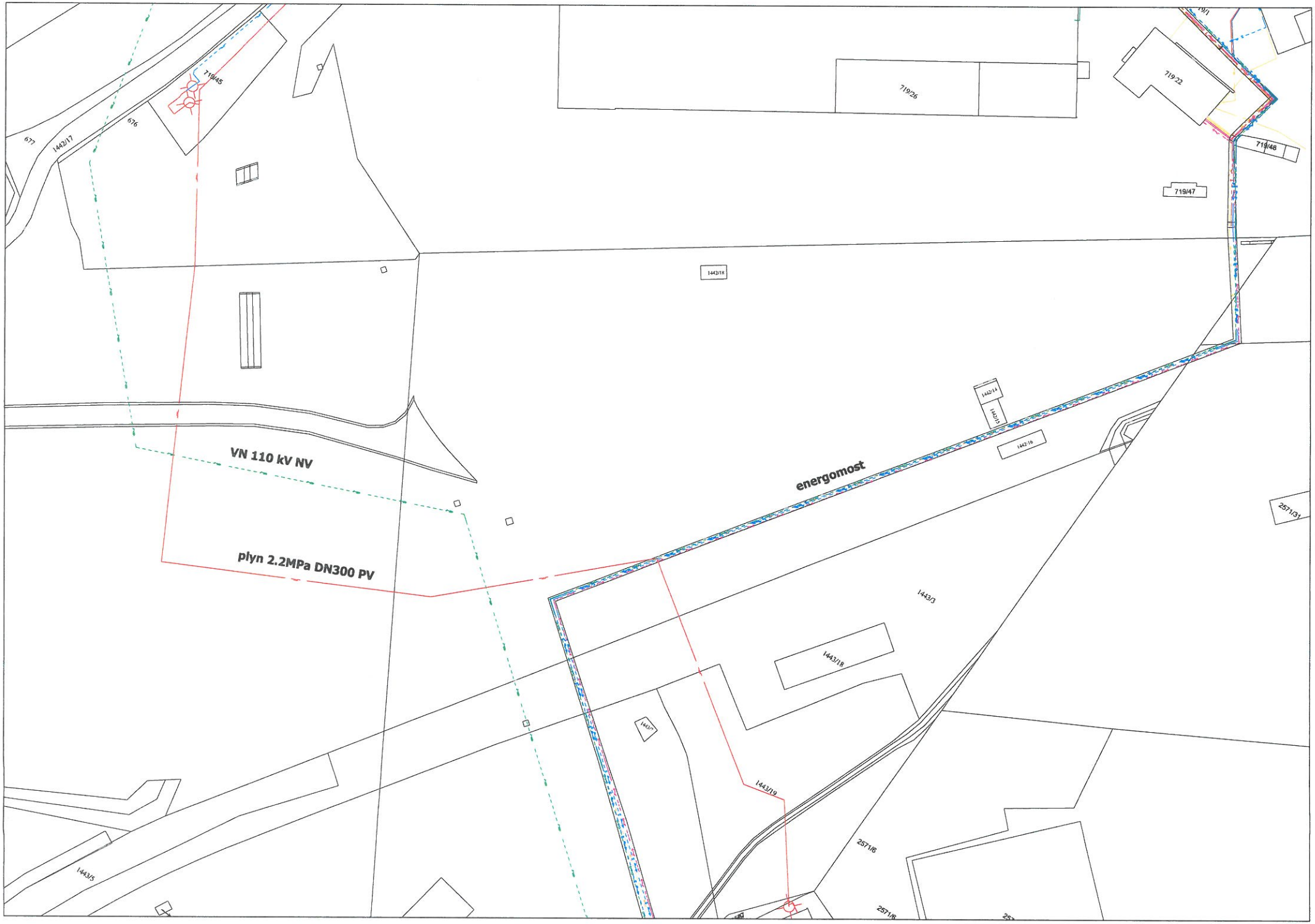

719/45
676
677
1442/17
719/26
719/22
719/48
719/47
1442/18
1442/14
1442/15
1442/16
VN 110 kV NV
energomost
plyn 2.2MPa DN300 PV
2571/31
1443/3
1443/18
1443/19
2571/6
1443/5

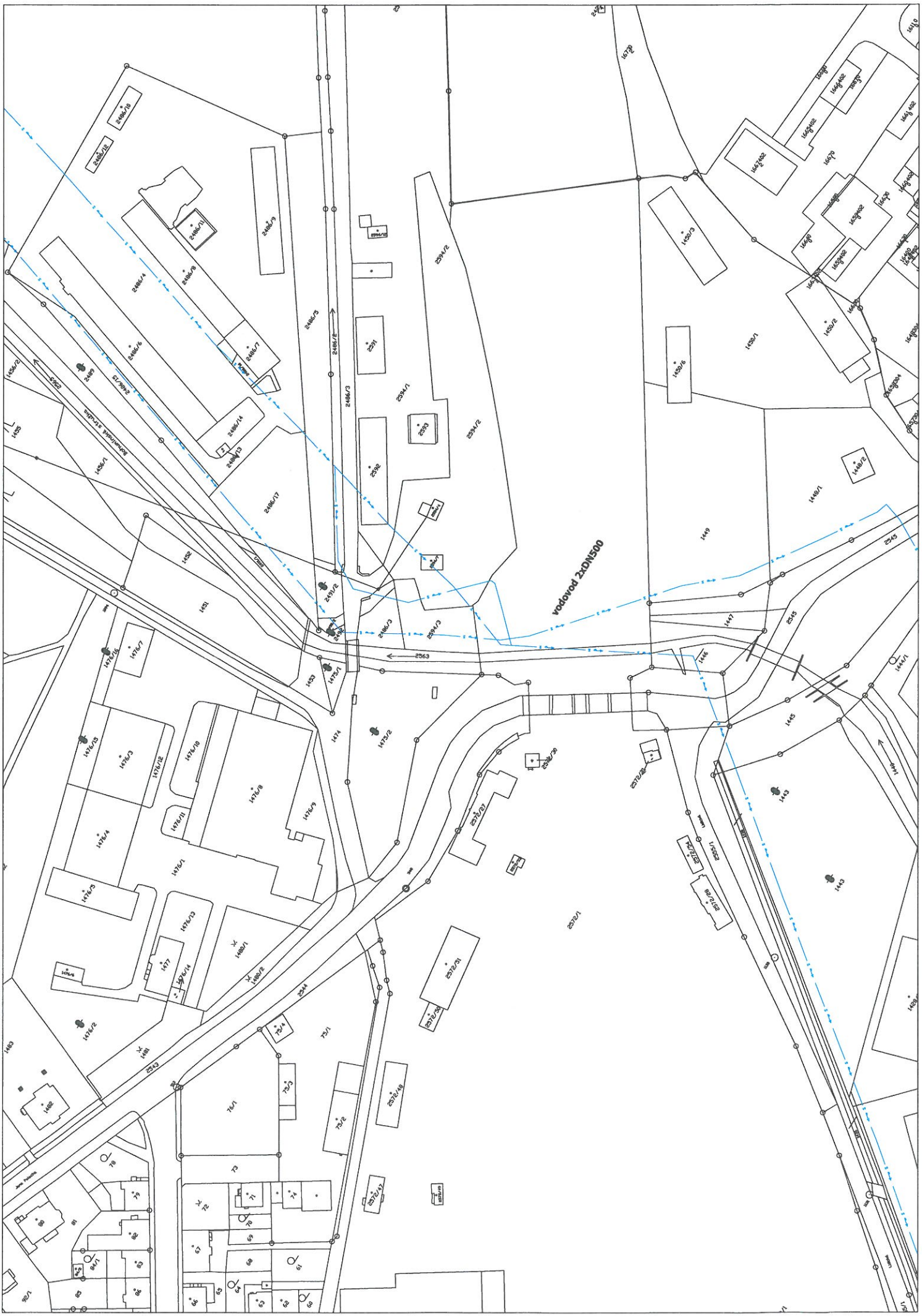
vodovod 2xDN500

VEOLIA

SUDOP PRAHA a.s.
Středisko 208
Ing. Martin Rajbr
Špitálské náměstí 3517
400 01 Ústí nad Labem

Váš dopis značky	*/ ze dne*	*Naše značka*	*Vyřizuje / tel.*	*V Ostravě dne*
16/005094/208	***03.11.2016***	***24550/Lie/041116-8***	***Liebzeit /*** ***596 904 624*** ***724 616 023*** ***edgar.liebzeit@veolia.com***	***04.11.2016***

„Rekonstrukce zabezpečovacího zařízení v ŽST Bohumín" - vyjádření k dotčení tepelných sítí ve správě Veolia Energie ČR, a.s.

Stavbou nebudou dotčeny tepelné sítě ve správě Veolia Energie ČR, a.s.

Platnost vyjádření je 2 roky.

Zůstáváme s pozdravem

Veolia Energie ČR, a.s.
Region Severní Morava
Závod Distribuce a služby
Ostrava

VEOLIA

Ing. Libor Valový
Náměstek Distribuce a služeb

Příloha: Bez přílohy.

Veolia Energie ČR, a.s.
Sídlo: 28. října 3337/7, Moravská Ostrava, 702 00 Ostrava
Společnost zapsána v obchodním rejstříku vedeném Krajským soudem v Ostravě pod sp. zn. B 318.
IČO: 451 93 410, DIČ: CZ45193410
Tel.: + 420 596 609 111, Zákaznická linka: 800 800 860
www.vecr.cz, www.veolia.cz

Kontaktní adresa:
Veolia Energie ČR, a.s.
Region Severní Morava
Elektrárenská 5562/17, 709 74 Ostrava - Třebovice
Tel.: + 420 596 904 111, fax: + 420 596 904 693

VEOLIA

SUDOP PRAHA a.s. středisko 208
Vážená paní
Soňa Donátová
Špitálské náměstí 3517
400 01 Ústí nad Labem

Váš dopis zn.:	16/005094/208
Ze dne :	11. října 2016
Naše značka:	REVM-ZDS/1933/240/2016
Vyřizuje:	Tomáš Zmija
Tel.:	+420 596 309 059
Mobil:	+420 602 578 085
E-mail:	tomas.zmija@veolia.com
Datum:	Karviná 2. listopadu 2016

Vyjádření k sítím SZTE Karviná pro akci:

Rekonstrukce zabezpečovacího zařízení v ŽST Bohumín – vyjádření k existenci zařízení v naší správě.

Po prostudování postoupené situace k výše uvedené akci Vám sdělujeme následující stanovisko:

Z přiložené situace vyplývá, že uvedená akce nekoliduje se žádným teplárenským zařízením ve správě Veolia Energie ČR, a.s., Region Východní Morava. Z uvedeného důvodu nemáme k předmětné akci žádné připomínky.

Toto vyjádření má platnost jeden rok ode dne vydání.

S přáním příjemného dne

Veolia Energie ČR, a.s.
28. října 3337/7, 702 00 Ostrava
IČO: 451 93 410, DIČ: CZ45193410
Region Východní Morava
Závod Distribuce a služby
Žákova 2077
733 01 Karviná - Hranice
VEOLIA

Ing. Dalibor Šafran
Náměstek Distribuce a služeb

Tel.: + 420 596 309 050
Mobil: + 420 602 727 940
E-mail: dalibor.safran@veolia.com

Veolia Energie ČR, a.s.
Sídlo: 28. října 3337/7, Moravská Ostrava, 702 00 Ostrava
Společnost zapsána v obchodním rejstříku vedeném Krajským soudem v Ostravě pod sp. zn. B 318.
IČO: 451 93 410, DIČ: CZ45193410
Tel.: + 420 596 609 111, Zákaznická linka: 800 800 860
www.vecr.cz, www.veolia.cz

Kontaktní adresa:
Veolia Energie ČR, a.s.
Region Východní Morava
Svobody 5, Karviná - Doly, PSČ: 735 06
Tel.: + 420 596 394 111, fax: + 420 596 394 292

SUDOP PRAHA a.s.
Špitálské náměstí 3517/1a
40001 Ústí nad Labem

naše značka	vyřizuje	datum
5001423450	Helena Bystřická	04.01.2017

Věc:
Rekonstrukce zabezpečovacího zařízení v ŽST Bohumín

K.ú. - p.č.: Nový Bohumín , Skřečoň

Stavebník: Správa železniční dopravní cesty, státní organizace , Dlážděná 1003/7 , 11000 Praha

Účel stanoviska: Povolení stavby - územní režim

GasNet, s.r.o., jako provozovatel distribuční soustavy (PDS) a technické infrastruktury, zastoupený GridServices, s.r.o., vydává toto stanovisko:

K PŘEDLOŽENÉ PD SDĚLUJEME TOTO NAŠE STANOVISKO Z POHLEDU DOTYKU NA PLYNÁRENSKÁ ZAŘÍZENÍ:

V zájmovém prostoru stavby dojde k dotyku s těmito plynárenskými zařízeními (dále jen PZ):

- NTL plynovody PE d 110, d 160, d 225

Ochranné pásmo NTL, STL plynovodů a přípojek je v zastavěném území obce 1 m na obě strany od půdorysu (zákon č.458/2000 Sb. ve znění pozdějších předpisů)

UPOZORŇUJEME, že se v zájmovém území nachází nefunkční NTL plynovod PE d 110, d 225.
Plynovod je odstaven od provozované části plynovodní sítě, a proto jej nelze vytýčit dle předepsaného postupu. Při provádění prací ve vyznačeném prostoru požadujeme dbát zvýšené opatrnosti, protože při mechanickém poškození plynovodu je možnost vzniku výbušné směsi. Pracovníci provádějící stavební práce musí být s touto skutečnosti prokazatelně seznámeni.

Na základě předložené situace byl předán informační zákres.

Informace o možnosti poskytnutí polohy stávajících PZ ve správě GasNet, s.r.o. v digitální podobě získáte na adrese: www.gasnet.cz/cs/zadost-o-vektorova-data/

Při provádění stavební činnosti v ochranném pásmu plynárenského zařízení a plynovodních přípojek bude dodržena mj. ČSN 73 6005, TPG 702 04, zákon č.458/2000 Sb. ve znění pozdějších předpisů, případně další předpisy související s uvedenou stavbou.

Před zahájením stavební činnosti bude provedeno vytyčení trasy a přesné určení uložení plynárenského zařízení a plynovodních přípojek. Vytyčení trasy provede příslušná provozní oblast (formulář a kontakt naleznete na www.gridservices.cz nebo NONSTOP zákaznická linka 800 11 33 55).

Při souběhu a křížení s plynárenským zařízením a plynovodních přípojek požadujeme dodržet nejmenší dovolené vodorovné a svislé vzdálenosti dle ČSN 73 6005 "Prostorové uspořádání sítí technického vybavení".

Při stavebních pracích nesmí dojít k poškození plynárenského zařízení a plynovodních přípojek. V ochranném pásmu PZ budou zemní práce prováděny výhradně ručním způsobem.

V ochranném pásmu NTL plynovodů (1 m na každou stranu) nebudou umísťovány žádné nadzemní stavby a nebude prováděna výšková úprava terénu ani zřizování skládek a uskladňování materiálu.

GridServices, s.r.o.
Plynárenská 499/1
Zábrdovice
602 00 Brno
T +420532221111
F +420545578571
E info@gridservices.cz
I www.gridservices.cz
IČ: 27935311
DIČ: CZ27935311

Zapsán do obchodního rejstříku:
Krajský soud v Brně
oddíl C, vložka 57165
26.07.2007

Bankovní spojení:
Československá obchodní banka, a.s.
Číslo účtu: 17837923
Kód banky: 0300

Novými zpevněnými plochami a terénními úpravami v okolí nové stavby nesmí dojít ke změně stávajícího krytí plynovodu a přípojek.
V místech uložení plynárenského zařízení a plynovodních přípojek včetně ochranného pásma není povoleno používat těžké stavební stroje pro hutnění. Není povolen přejezd těžkých nákladních vozidel a jiné těžké stavební techniky. V případě nutnosti přejezdu nad plynárenským zařízením včetně hutnění je zhotovitel stavby povinen dohodnout dodatečný způsob ochrany plynárenských zařízení (betonovými panely, popř. ocelovými plechy o tloušťce min. 3 cm).

Toto stanovisko se nevztahuje k jakémukoliv zásahu na stávajícím plynárenském zařízení (přeložka, odpojení, úprava, osazení ochranné trubky, chráničky apod.). Případný zásah na PZ musí být řešen samostatným stanoviskem. Kontaktní osoba - technik PPZ v příslušné oblasti - viz kontaktní systém: http://www.gasnet.cz/cs/kontaktni-system/

V rozsahu této stavby souhlasíme s povolením stavby dle zákona 183/2006 Sb. ve znění pozdějších předpisů. Tento souhlas platí jen pro územní řízení, řízení o územním souhlasu, veřejnoprávní smlouvy pro umístění stavby, zjednodušené územní řízení.
Pokud bude třeba pro provedení stavby ohlášení, stavební povolení, veřejnoprávní smlouva o provedení stavby nebo oznámení stavebního záměru s certifikátem autorizovaného inspektora, stavebník požádá GasNet, s.r.o. před jedním z výše uvedených povolovacích režimů o stanovisko k projektové dokumentaci, nebo k obdobné dokumentaci podle stavebního zákona.

V zájmovém území se mohou nacházet plynárenská zařízení jiných vlastníků či správců, případně i dlouhodobě nefunkční/neprovozovaná plynárenská zařízení bez dostupných informací o jejich poloze a vlastnictví.

Plynárenské zařízení a plynovodní přípojky jsou dle ust. § 2925 zákona č. 89/2012 Sb., občanského zákoníku, provozovány jako zařízení zvlášť nebezpečné a z tohoto důvodu jsou chráněny ochranným pásmem dle zákona č.458/2000 Sb. ve znění pozdějších předpisů.

Nedodržení podmínek uvedených v tomto stanovisku zakládá odpovědnost stavebníka za vzniklé škody.

Rozsah ochranného pásma je stanoven v zákoně 458/2000 Sb. ve znění pozdějších předpisů.

Při realizaci uvedené stavby budou dodrženy podmínky pro provádění stavební činnosti:

1) Za stavební činnosti se pro účely tohoto stanoviska považují všechny činnosti prováděné v ochranném pásmu plynárenského zařízení a plynovodních přípojek (tzn. i bezvýkopové technologie a terénní úpravy) a činnosti mimo ochranné pásmo, pokud by takové činnosti mohly ohrozit bezpečnost a spolehlivost plynárenského zařízení a plynovodních přípojek (např. trhací práce, sesuvy půdy, vibrace, apod.).

2) Stavební činnosti je možné realizovat pouze při dodržení podmínek stanovených v tomto stanovisku. Nebudou-li tyto podmínky dodrženy, budou stavební činnosti, považovány dle § 68 zákona č.458/2000 Sb. ve znění pozdějších předpisů za činnost bez našeho předchozího souhlasu. Při každé změně projektu nebo stavby (zejména trasy navrhovaných inženýrských sítí) je nutné požádat o nové stanovisko k této změně.

3) Před zahájením stavební činnosti bude provedeno vytyčení trasy a přesné určení uložení plynárenského zařízení a plynovodních přípojek. Vytyčení trasy provede příslušná provozní oblast (formulář a kontakt naleznete na www.gridservices.cz nebo NONSTOP zákaznická linka 800 11 33 55). Při žádosti uvede žadatel naši značku (číslo jednací) uvedenou v úvodu tohoto stanoviska. O provedeném vytyčení trasy bude sepsán protokol. Přesné určení uložení plynárenského zařízení a plynovodních přípojek je povinen provést stavebník na svůj náklad. Bez vytyčení trasy a přesného určení uložení plynárenského zařízení a plynovodních přípojek stavebníkem nesmí být vlastní stavební činnosti zahájeny. Vytyčení plynárenského zařízení a plynovodních přípojek považujeme za zahájení stavební činnosti.

4) Bude dodržena mj. ČSN 73 6005, TPG 702 04, zákon č.458/2000 Sb. ve znění pozdějších předpisů, případně další předpisy související s uvedenou stavbou.

5) Pracovníci provádějící stavební činnosti budou prokazatelně seznámeni s polohou plynárenského zařízení a plynovodních přípojek, rozsahem ochranného pásma a těmito podmínkami.

6) Při provádění stavební činnosti, vč. přesného určení uložení plynárenského zařízení je stavebník povinen učinit taková opatření, aby nedošlo k poškození plynárenského zařízení a plynovodních přípojek nebo ovlivnění jejich bezpečnosti a spolehlivosti provozu. Nebude použito nevhodného nářadí, zemina bude těžena pouze ručně bez

použití pneumatických, elektrických, bateriových a motorových nářadí.

7) Odkryté plynárenské zařízení a plynovodní přípojky budou v průběhu nebo při přerušení stavební činnosti řádně zabezpečeny proti jejich poškození.

8) V případě použití bezvýkopových technologií (např. protlaku) bude před zahájením stavební činnosti provedeno úplné obnažení plynárenského zařízení a plynovodních přípojek v místě křížení na náklady stavebníka. V případě, že nebude tato podmínka dodržena, nesmí být použita bezvýkopová technologie.

9) Stavebník je povinen neprodleně oznámit každé i sebemenší poškození plynárenského zařízení nebo plynovodních přípojek (vč. izolace, signalizačního vodiče, výstražné fólie atd.) na telefon 1239.

10) Před provedením zásypu výkopu bude provedena kontrola dodržení podmínek stanovených pro stavební činnosti, kontrola plynárenského zařízení a plynovodních přípojek. Kontrolu provede příslušná provozní oblast (formulář a kontakt naleznete na www.gridservices.cz nebo NONSTOP zákaznická linka 800 11 33 55). Při žádosti uvede žadatel naši značku (číslo jednací) uvedenou v úvodu tohoto stanoviska. Povinnost kontroly se vztahuje i na plynárenské zařízení, které nebylo odhaleno. O provedené kontrole bude sepsán protokol. Bez provedené kontroly nesmí být plynárenské zařízení a plynovodní přípojky zasypány. V případě, že nebudou dodrženy výše uvedené podmínky, je stavebník povinen na základě výzvy provozovatele plynárenského zařízení a plynovodních přípojek, nebo jeho zástupce doložit průkaznou dokumentaci o nepoškození plynárenského zařízení a plynovodních přípojek během výstavby nebo provést na své náklady kontrolní sondy v místě styku stavby s plynárenským zařízením a plynovodními přípojkami.

11) Plynárenské zařízení a plynovodní přípojky budou před zásypem výkopu řádně podsypány a obsypány těženým pískem, bude provedeno zhutnění a bude osazena výstražná fólie žluté barvy, vše v souladu s ČSN EN 12007-1-4, TPG 702 01, TPG 702 04.

12) Neprodleně po skončení stavební činnosti budou řádně osazeny všechny poklopy a nadzemní prvky plynárenského zařízení a plynovodních přípojek.
13) Poklopy uzávěrů a ostatních armatur na plynárenském zařízení a plynovodních přípojkách, vč. hlavních uzávěrů plynu (HUP) na odběrném plynovém zařízení udržovat stále přístupné a funkční po celou dobu trvání stavební činnosti.

14) Případné zřizování staveniště, skladování materiálů, stavebních strojů apod. bude realizováno mimo ochranné pásmo plynárenského zařízení a plynovodních přípojek (není-li ve stanovisku uvedeno jinak).

15) Bude zachována hloubka uložení plynárenského zařízení a plynovodních přípojek (není-li ve stanovisku uvedeno jinak).

16) Při použití nákladních vozidel, stavebních strojů a mechanismů zabezpečit případný přejezd přes plynárenské zařízení a plynovodní přípojky uložením panelů v místě přejezdu plynárenského zařízení.

Platí pouze pro území vyznačené v příloze tohoto stanoviska a to 24 měsíců ode dne jeho vydání.

V případě dotčení pozemku v majetku některé ze společností innogy v ČR kontaktujte prosím GasNet, s.r.o. Kontakt naleznete na adrese www.gasnet.cz/cs/kontaktni-system/, činnost "Smluvní vztahy - pozemky a budovy plynárenských zařízení", případně na NONSTOP zákaznické lince 800 11 33 55.

Za správnost a úplnost dokumentace předložené s žádostí včetně jejího souladu s platnými předpisy plně zodpovídá její zpracovatel. Stanovisko nenahrazuje případná další stanoviska k jiným částem stavby.

V případě další korespondence nebo jednání (např. změna stavby) uvádějte naši značku - 5001423450 a datum tohoto stanoviska. Kontakty jsou k dispozici na www.gridservices.cz nebo NONSTOP zákaznická linka 800 11 33 55.



GasNet, s.r.o.
zastoupená společností GridServices, s.r.o., IČ 279 35 311
Helena Bystřická
technik externích požadavků
odbor zpracování externích požadavků
+420595142423
helena.bystricka@innogy.com

Přílohy: Orientační zákres plynárenského zařízení, Detailní zákres plynárenského zařízení, Ověřená příloha žadatele

Příloha: Orientační zákres plynárenského zařízení. Tato příloha je nedílnou součástí stanoviska č. 5001423450 ze dne 04.01.2017.

Provozovatel DS: GasNet, s.r.o.; Stavebník: Správa železniční dopravní cesty, státní organizace , Dlážděná 1003/7 , 11000 Praha. K.ú.: Nový Bohumín , Skřečoň.

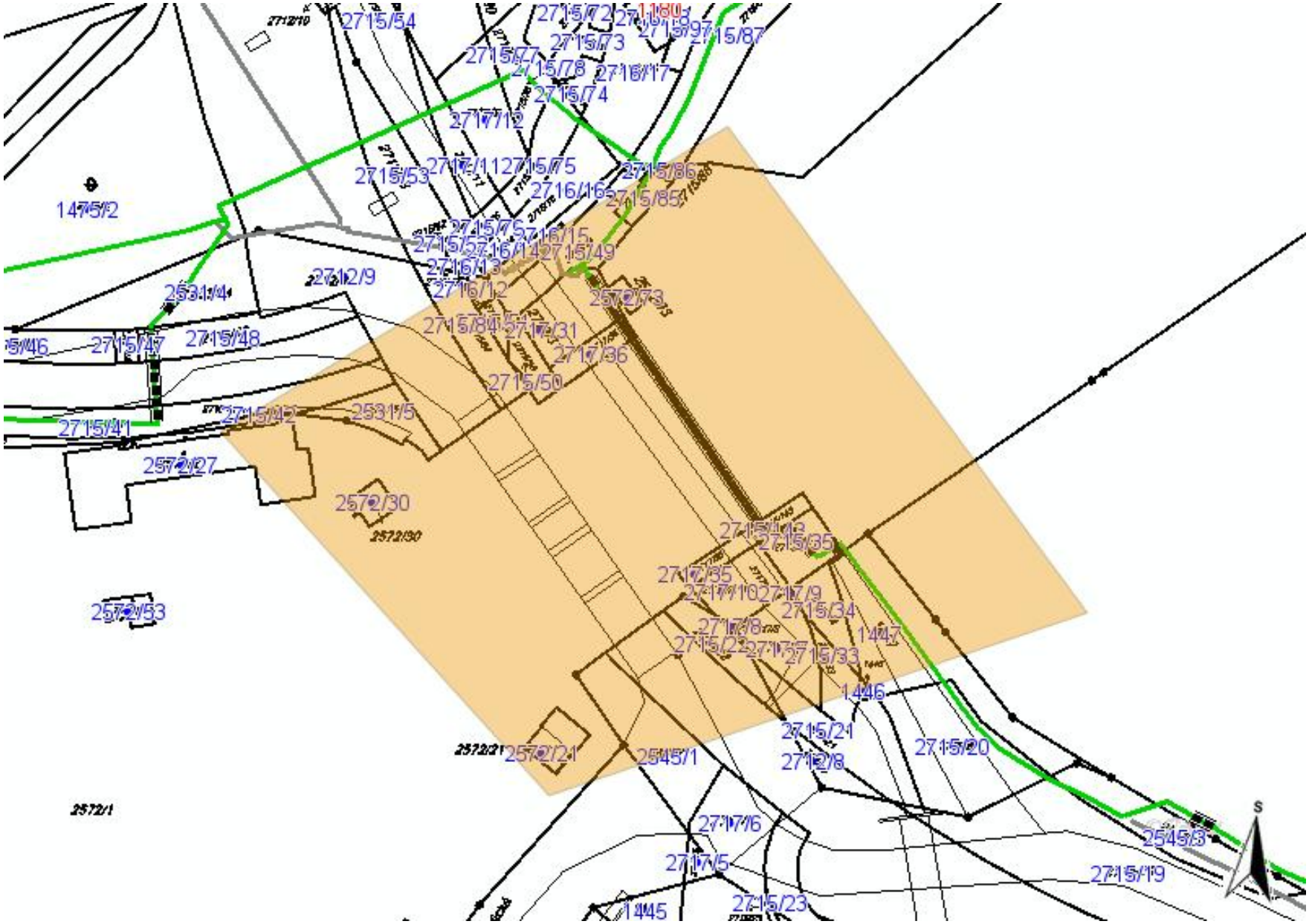

Legenda:

	linie plynovodu
	NTL
	STL
	VTL
	VVTL
	nefunkční
	výstavba
	regulační stanice
	ochranné zařízení
	kabel
	elektropřípojka
	kabel protikorozní ochrany
	anodové uzemnění
	stanice katodové ochrany

Příloha: Detailní zákres plynárenského zařízení. Tato příloha je nedílnou součástí stanoviska č. 5001423450 ze dne 04.01.2017.

Provozovatel DS: GasNet, s.r.o.; Stavebník: Správa železniční dopravní cesty, státní organizace , Dlážděná 1003/7 , 11000 Praha. K.ú.: Nový Bohumín , Skřečoň.

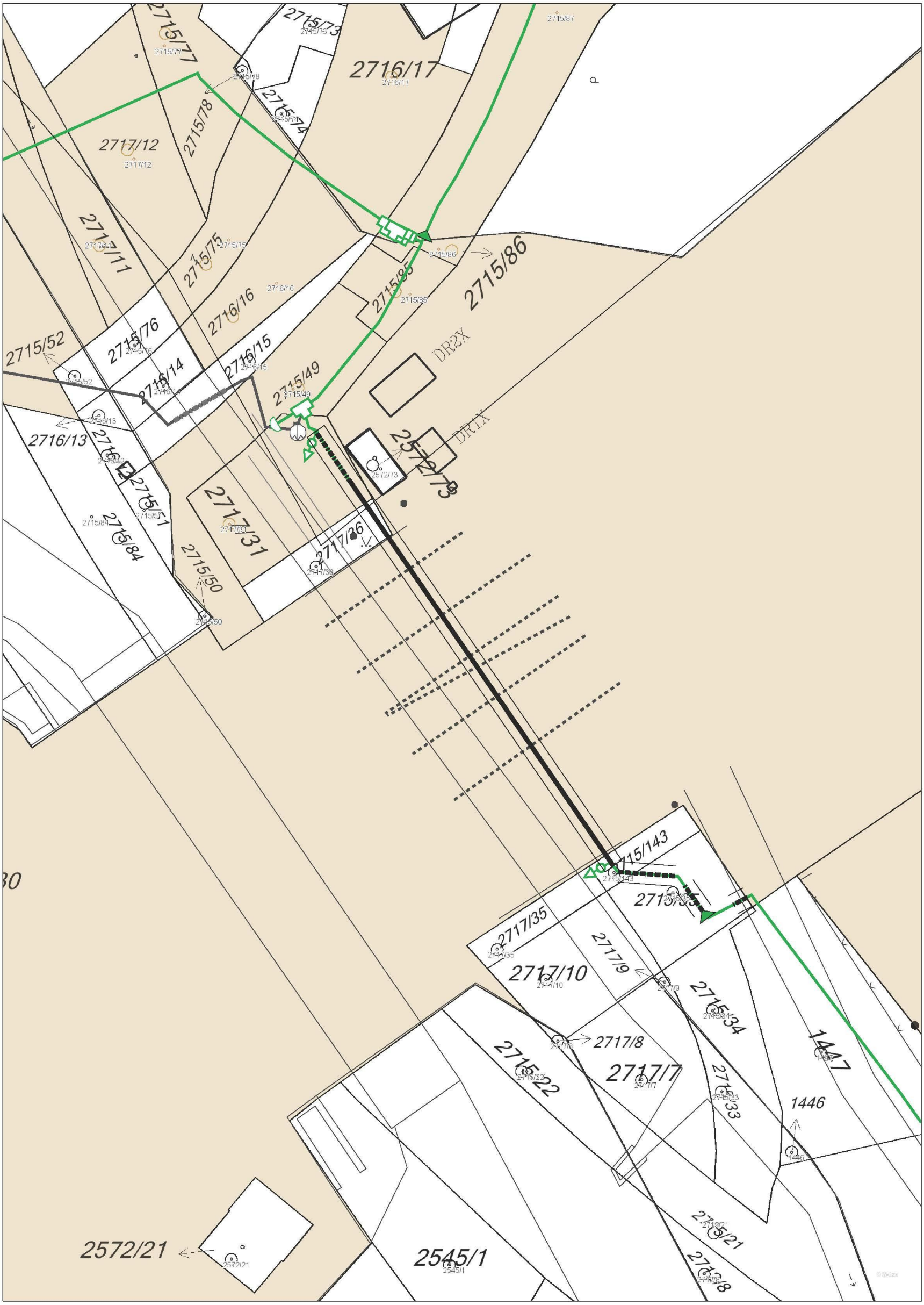

Legenda:

	linie NTL/ STL/ VTL/ VVTL plynovodu		ochranné zařízení		kabel protikorozní ochrany
	nefunkční		kabel		anodové uzemnění
	výstavba		elektropřípojka		stanice katodové ochrany
	regulační stanice				

Příloha: Ověřená příloha žadatele. Tato příloha je nedílnou součástí stanoviska č. 5001423450 ze dne 04.01.2017.

Provozovatel DS: GasNet, s.r.o.; Stavebník: Správa železniční dopravní cesty, státní organizace , Dlážděná 1003/7 , 11000 Praha. K.ú.: Nový Bohumín , Skřečoň.

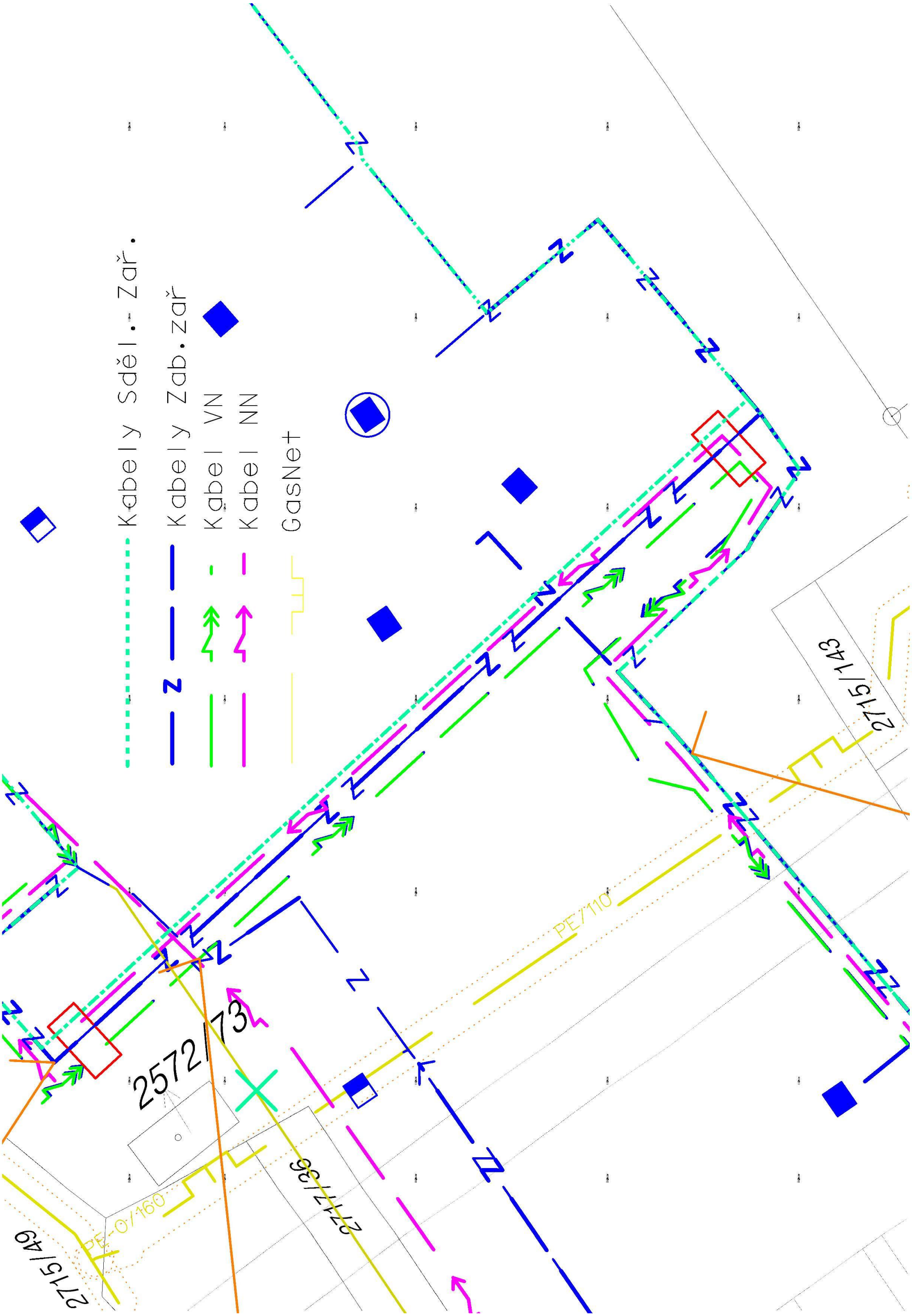

SUDOP PRAHA a.s.
Špitálské náměstí 3517/1a
40001 Ústí nad Labem

naše značka	vyřizuje	datum
5001423465	Zdeněk Kocourek	05.01.2017

Věc:
Rekonstrukce zabezpečovacího zařízení v ŽST Bohumín

K.ú. - p.č.: Pudlov

Stavebník: Správa železniční dopravní cesty, státní organizace , Dlážděná 1003/7 , 11000 Praha

Účel stanoviska: Povolení stavby - územní režim

GasNet, s.r.o., jako provozovatel distribuční soustavy (PDS) a technické infrastruktury, zastoupený GridServices, s.r.o., vydává toto stanovisko:

Výše uvedenou stavbou bude dotčen vysokotlaký (dále jen VTL) plynovod DN 300 - včetně souvisejícího zařízení chránička, čichačka, POCH - nadzemní propojovací objekt.

- ochranné pásmo VTL plynovodu je 4 m na obě strany od plynovodu;
- bezpečnostní pásmo VTL Plynovodu DN 300 je 40 m na obě strany od plynovodu;

Při realizaci stavby požadujeme dodržet následující podmínky:

1. Stavba bude probíhat v souladu se zákonem číslo 458/2000 Sb., ČSN EN 1594 a TPG 702 04 (Technická pravidla Gas).

2. Před zahájením prací Vám na základě objednání naše zařízení vytyčíme - http://www.gridservices.cz/ds-online-vytyceni-pz/

3. Kabel VN, NN:
- nejmenší vzdálenost mezi povrchem plynovodu a kabelem při křížení je 0,3 m;
- kabel se ukládá do tvárnicové chráničky nebo do korýtka v délce 2 m od plynovodu na obě strany;
- nejmenší vzdálenost mezi povrchem potrubí plynovodu a kabelem při souběhu jsou 4 m;

Sdělovací kabel (trubky HDPE):
- nejmenší vzdálenost mezi povrchem plynovodu a sdělovacím kabelem (trubkou HDPE) při křížení je 0,3 m;
- kabel (trubka HDPE) se ukládá do tvárnicové chráničky nebo do korýtka v délce 2 m od plynovodu na obě strany;
- nejmenší vzdálenost mezi povrchem potrubí plynovodu a sdělovacím kabelem (trubkou HDPE) při souběhu jsou 2 m;

Upozornění:

V ZÁJMOVÉM ÚZEMÍ SE NACHÁZÍ NEFUNKČNÍ VTL plynovod DN 200.
Plynárenské zařízení je odstaveno od provozované části VTL plynovodní sítě, a proto jej nelze vytýčit dle předepsaného postupu.
Při provádění prací ve vyznačeném prostoru požadujeme dbát zvýšené opatrnosti, protože při mechanickém poškození plynovodu je možnost vzniku výbušné směsi. Pracovníci provádějící stavební práce musí být s touto skutečnosti prokazatelně seznámeni. V případě směrové nebo výškové kolize lze provést vyříznutí části tohoto plynovodu.
TYTO PRÁCE SMÍ PROVÉST VÝHRADNĚ SPOLEČNOST GridServices, s.r.o. PRÁCE BUDOU PROVEDENY NA ZÁKLADĚ OBJEDNÁVKY ZA PODMÍNKY, ŽE ZEMNÍ PRÁCE ZAJIŠŤUJE OBJEDNATEL.

GridServices, s.r.o.

Plynárenská 499/1
Zábrdovice
602 00 Brno
T +420532221111
F +420545578571
E info@gridservices.cz
I www.gridservices.cz
IČ: 27935311
DIČ: CZ27935311

Zapsán do obchodního rejstříku:
Krajský soud v Brně
oddíl C, vložka 57165
26.07.2007

Bankovní spojení:
Československá obchodní banka, a.s.
Číslo účtu: 17837923
Kód banky: 0300

Po dokončení stavebních prací přizvěte zaměstnance provozu a údržby sítí GridServices, s.r.o. ke kontrole, vydání souhlasu, provozem nového zařízení a provedení zápisu do stavebního deníku, kontakty na http://www.gridservices.cz/ds-online-vytyceni-pz/

GridServices, s.r.o. si vyhrazuje právo vydání případných dalších podmínek, pokud by to okolnosti výstavby vyžadovaly.

Plynárenské zařízení a plynovodní přípojky jsou dle ust. § 2925 zákona č. 89/2012 Sb., občanského zákoníku, provozovány jako zařízení zvlášť nebezpečné a z tohoto důvodu jsou chráněny ochranným pásmem dle zákona č.458/2000 Sb. ve znění pozdějších předpisů.

Nedodržení podmínek uvedených v tomto stanovisku zakládá odpovědnost stavebníka za vzniklé škody.

Rozsah ochranného pásma je stanoven v zákoně 458/2000 Sb. ve znění pozdějších předpisů.

Při realizaci uvedené stavby budou dodrženy podmínky pro provádění stavební činnosti:

1) Za stavební činnosti se pro účely tohoto stanoviska považují všechny činnosti prováděné v ochranném pásmu plynárenského zařízení a plynovodních přípojek (tzn. i bezvýkopové technologie a terénní úpravy) a činnosti mimo ochranné pásmo, pokud by takové činnosti mohly ohrozit bezpečnost a spolehlivost plynárenského zařízení a plynovodních přípojek (např. trhací práce, sesuvy půdy, vibrace, apod.).

2) Stavební činnosti je možné realizovat pouze při dodržení podmínek stanovených v tomto stanovisku. Nebudou-li tyto podmínky dodrženy, budou stavební činnosti, považovány dle § 68 zákona č.458/2000 Sb. ve znění pozdějších předpisů za činnost bez našeho předchozího souhlasu. Při každé změně projektu nebo stavby (zejména trasy navrhovaných inženýrských sítí) je nutné požádat o nové stanovisko k této změně.

3) Před zahájením stavební činnosti bude provedeno vytyčení trasy a přesné určení uložení plynárenského zařízení a plynovodních přípojek. Vytyčení trasy provede příslušná provozní oblast (formulář a kontakt naleznete na www.gridservices.cz nebo NONSTOP zákaznická linka 800 11 33 55). Při žádosti uvede žadatel naši značku (číslo jednací) uvedenou v úvodu tohoto stanoviska. O provedeném vytyčení trasy bude sepsán protokol. Přesné určení uložení plynárenského zařízení a plynovodních přípojek je povinen provést stavebník na svůj náklad. Bez vytyčení trasy a přesného určení uložení plynárenského zařízení a plynovodních přípojek stavebníkem nesmí být vlastní stavební činnosti zahájeny. Vytyčení plynárenského zařízení a plynovodních přípojek považujeme za zahájení stavební činnosti.

4) Bude dodržena mj. ČSN 73 6005, TPG 702 04, zákon č.458/2000 Sb. ve znění pozdějších předpisů, případně další předpisy související s uvedenou stavbou.

5) Pracovníci provádějící stavební činnosti budou prokazatelně seznámeni s polohou plynárenského zařízení a plynovodních přípojek, rozsahem ochranného pásma a těmito podmínkami.

6) Při provádění stavební činnosti, vč. přesného určení uložení plynárenského zařízení je stavebník povinen učinit taková opatření, aby nedošlo k poškození plynárenského zařízení a plynovodních přípojek nebo ovlivnění jejich bezpečnosti a spolehlivosti provozu. Nebude použito nevhodného nářadí, zemina bude těžena pouze ručně bez použití pneumatických, elektrických, bateriových a motorových nářadí.

7) Odkryté plynárenské zařízení a plynovodní přípojky budou v průběhu nebo při přerušení stavební činnosti řádně zabezpečeny proti jejich poškození.

8) V případě použití bezvýkopových technologií (např. protlaku) bude před zahájením stavební činnosti provedeno úplné obnažení plynárenského zařízení a plynovodních přípojek v místě křížení na náklady stavebníka. V případě, že nebude tato podmínka dodržena, nesmí být použita bezvýkopová technologie.

9) Stavebník je povinen neprodleně oznámit každé i sebemenší poškození plynárenského zařízení nebo plynovodních přípojek (vč. izolace, signalizačního vodiče, výstražné fólie atd.) na telefon 1239.

10) Před provedením zásypu výkopu bude provedena kontrola dodržení podmínek stanovených pro stavební činnosti, kontrola plynárenského zařízení a plynovodních přípojek. Kontrolu provede příslušná provozní oblast (formulář a kontakt naleznete na www.gridservices.cz nebo NONSTOP zákaznická linka 800 11 33 55). Při žádosti uvede žadatel naši značku (číslo jednací) uvedenou v úvodu tohoto stanoviska. Povinnost kontroly se vztahuje i na plynárenské zařízení, které nebylo odhaleno. O provedené kontrole bude sepsán protokol. Bez provedené kontroly nesmí být plynárenské zařízení a plynovodní přípojky zasypány. V případě, že nebudou dodrženy výše uvedené podmínky, je stavebník povinen na základě výzvy provozovatele plynárenského zařízení a plynovodních přípojek,

nebo jeho zástupce doložit průkaznou dokumentaci o nepoškození plynárenského zařízení a plynovodních přípojek během výstavby nebo provést na své náklady kontrolní sondy v místě styku stavby s plynárenským zařízením a plynovodními přípojkami.

11) Plynárenské zařízení a plynovodní přípojky budou před zásypem výkopu řádně podsypány a obsypány těženým pískem, bude provedeno zhutnění a bude osazena výstražná fólie žluté barvy, vše v souladu s ČSN EN 12007-1-4, TPG 702 01, TPG 702 04.

12) Neprodleně po skončení stavební činnosti budou řádně osazeny všechny poklopy a nadzemní prvky plynárenského zařízení a plynovodních přípojek.
13) Poklopy uzávěrů a ostatních armatur na plynárenském zařízení a plynovodních přípojkách, vč. hlavních uzávěrů plynu (HUP) na odběrném plynovém zařízení udržovat stále přístupné a funkční po celou dobu trvání stavební činnosti.

14) Případné zřizování staveniště, skladování materiálů, stavebních strojů apod. bude realizováno mimo ochranné pásmo plynárenského zařízení a plynovodních přípojek (není-li ve stanovisku uvedeno jinak).

15) Bude zachována hloubka uložení plynárenského zařízení a plynovodních přípojek (není-li ve stanovisku uvedeno jinak).

16) Při použití nákladních vozidel, stavebních strojů a mechanismů zabezpečit případný přejezd přes plynárenské zařízení a plynovodní přípojky uložením panelů v místě přejezdu plynárenského zařízení.

Platí pouze pro území vyznačené v příloze tohoto stanoviska a to 24 měsíců ode dne jeho vydání.

V případě dotčení pozemku v majetku společnosti GasNet, s.r.o. je třeba dále projednat smluvní vztah k tomuto pozemku. Kontakt na projednání naleznete na adrese www.gasnet.cz/cs/kontaktni-system/, činnost "Smluvní vztahy - pozemky a budovy plynárenských zařízení", případně na NONSTOP zákaznické lince 800 11 33 55.

Za správnost a úplnost dokumentace předložené s žádostí včetně jejího souladu s platnými předpisy plně zodpovídá její zpracovatel. Stanovisko nenahrazuje případná další stanoviska k jiným částem stavby.

V případě další korespondence nebo jednání (např. změna stavby) uvádějte naši značku - 5001423465 a datum tohoto stanoviska. Kontakty jsou k dispozici na www.gridservices.cz nebo NONSTOP zákaznická linka 800 11 33 55.



GasNet, s.r.o.
zastoupená společností GridServices, s.r.o., IČ 279 35 311
Zdeněk Kocourek
technik externích požadavků
odbor zpracování externích požadavků
+420532227479
zdenek.kocourek@innogy.com

Přílohy: Orientační zákres plynárenského zařízení, Ověřená příloha žadatele

Příloha: Orientační zákres plynárenského zařízení. Tato příloha je nedílnou součástí stanoviska č. 5001423465 ze dne 05.01.2017.

Provozovatel DS: GasNet, s.r.o.; Stavebník: Správa železniční dopravní cesty, státní organizace , Dlážděná 1003/7 , 11000 Praha. K.ú.: Pudlov.

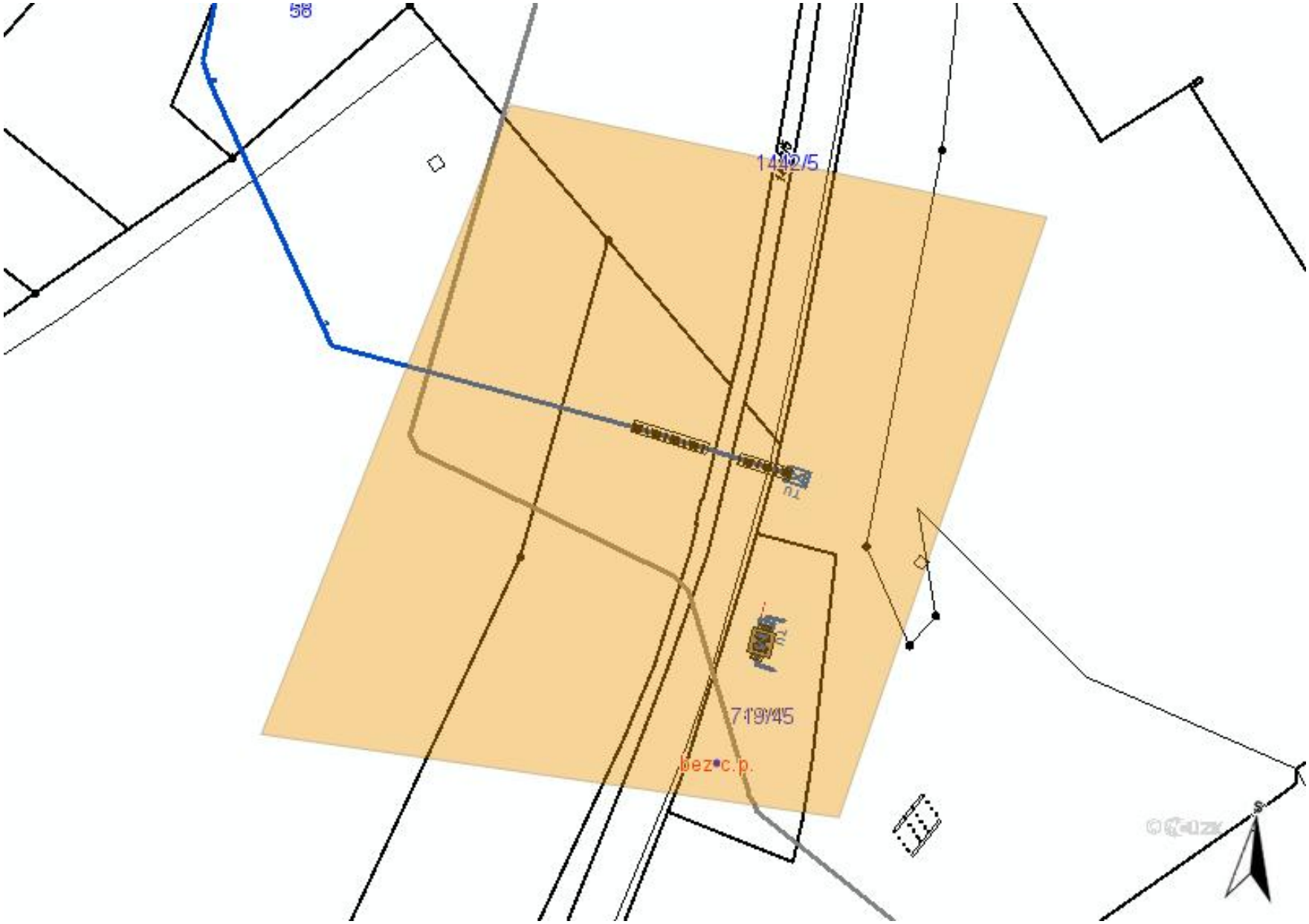

Legenda:

	linie plynovodu
	NTL
	STL
	VTL
	VVTL
	nefunkční
	výstavba
	regulační stanice
	ochranné zařízení
	kabel
	elektropřípojka
	kabel protikorozní ochrany
	anodové uzemnění
	stanice katodové ochrany

Příloha: Ověřená příloha žadatele. Tato příloha je nedílnou součástí stanoviska č. 5001423465 ze dne 05.01.2017.

Provozovatel DS: GasNet, s.r.o.; Stavebník: Správa železniční dopravní cesty, státní organizace , Dlážděná 1003/7 , 11000 Praha. K.ú.: Pudlov.

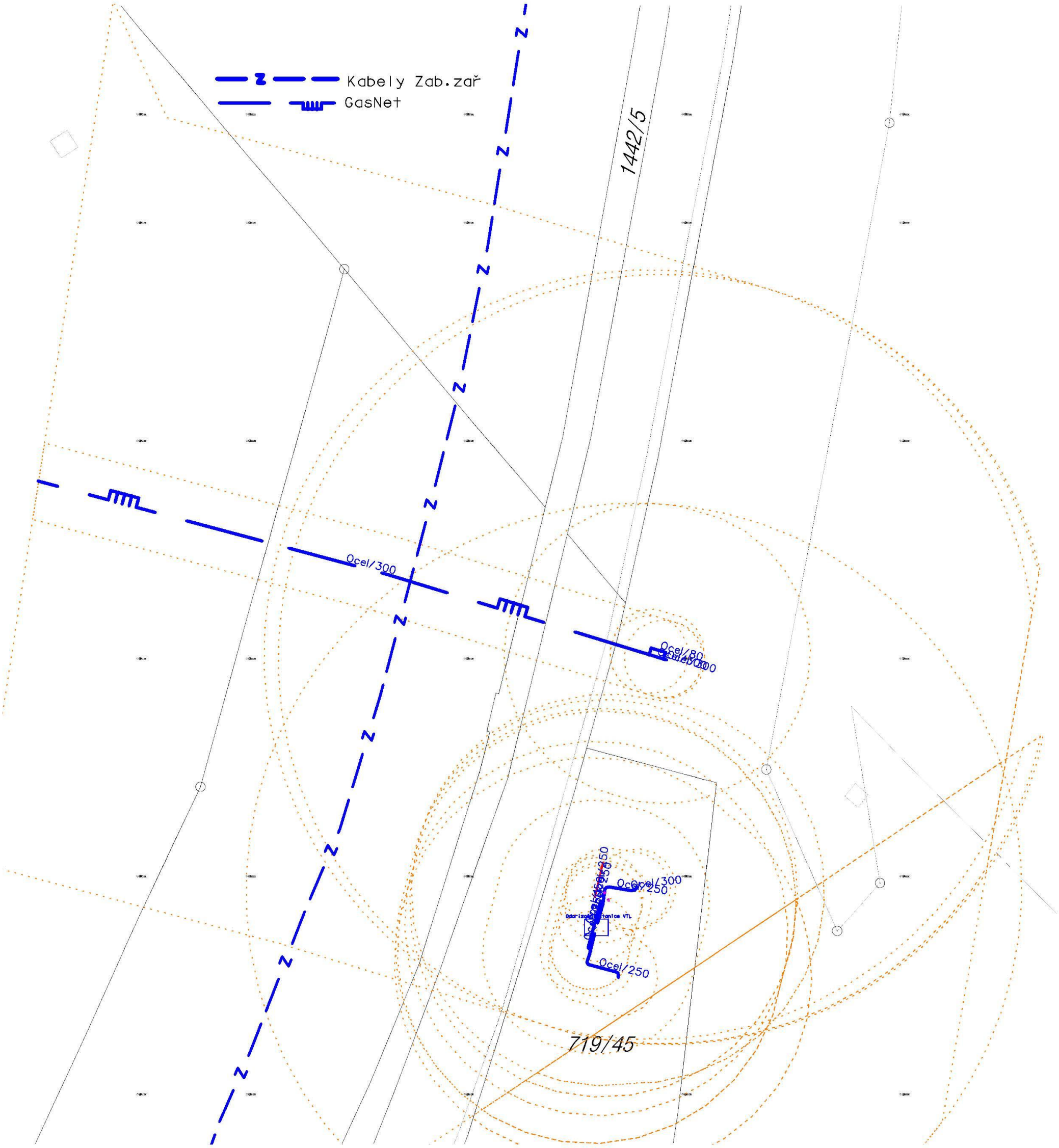

SUDOP PRAHA a.s.
Špitálské náměstí 3517/1a
40001 Ústí nad Labem

naše značka	vyřizuje	datum
5001423483	Zdeněk Kocourek	05.01.2017

Věc:
Rekonstrukce zabezpečovacího zařízení v ŽST Bohumín

K.ú. - p.č.: Nový Bohumín

Stavebník: Správa železniční dopravní cesty, státní organizace , Dlážděná 1003/7 , 11000 Praha

Účel stanoviska: Povolení stavby - územní režim

GasNet, s.r.o., jako provozovatel distribuční soustavy (PDS) a technické infrastruktury, zastoupený GridServices, s.r.o., vydává toto stanovisko:

Výše uvedenou stavbou bude dotčen vysokotlaký (dále jen VTL) plynovod DN 100 - - včetně souvisejícího zařízení chránička, čichačka, POCH - nadzemní propojovací objekt a regulační stanice plynu VTL RS BOHUMIN CD DKV.

- ochranné pásmo VTL plynovodu je 4 m na obě strany od plynovodu;
- bezpečnostní pásmo VTL Plynovodu DN 100 je 15 m na obě strany od plynovodu;

Při realizaci stavby požadujeme dodržet následující podmínky:

1. Stavba bude probíhat v souladu se zákonem číslo 458/2000 Sb., ČSN EN 1594 a TPG 702 04 (Technická pravidla Gas).

2. Před zahájením prací Vám na základě objednání naše zařízení vytyčíme - http://www.gridservices.cz/ds-online-vytyceni-pz/

3. Kabel VN, NN:
- nejmenší vzdálenost mezi povrchem plynovodu a kabelem při křížení je 0,3 m;
- kabel se ukládá do tvárnicové chráničky nebo do korýtka v délce 2 m od plynovodu na obě strany;
- nejmenší vzdálenost mezi povrchem potrubí plynovodu a kabelem při souběhu jsou 4 m;

Sdělovací kabel (trubky HDPE):
- nejmenší vzdálenost mezi povrchem plynovodu a sdělovacím kabelem (trubkou HDPE) při křížení je 0,3 m;
- kabel (trubka HDPE) se ukládá do tvárnicové chráničky nebo do korýtka v délce 2 m od plynovodu na obě strany;
- nejmenší vzdálenost mezi povrchem potrubí plynovodu a sdělovacím kabelem (trubkou HDPE) při souběhu jsou 2 m;

----------REGULAČNÍ STANICE (RS):

V zájmovém území se nachází technologický objekt vysokotlaké regulační stanice plynu (dále jen RS) Jedná se o výše uvedené RS.

Požadujeme proto dodržet následující podmínky:

1. Dle zákona č. 458/2000, § 68 a § 69 je ochranné pásmo výše uvedené RS 4 m a bezpečnostní pásmo 10 m od půdorysu objektu všemi směry.

Ochranné pásmo kabelových přípojek NN upravuje § 46 a je 1m. Projekty staveb a veškeré činnosti v okolí RS (vyhrazeného plynového zařízení) se musí řídit ustanovením tohoto zákona.

GridServices, s.r.o.
Plynárenská 499/1
Zábrdovice
602 00 Brno
T +420532221111
F +420545578571
E info@gridservices.cz
I www.gridservices.cz
IČ: 27935311
DIČ: CZ27935311

Zapsán do obchodního rejstříku:
Krajský soud v Brně
oddíl C, vložka 57165
26.07.2007

Bankovní spojení:
Československá obchodní banka, a.s.
Číslo účtu: 17837923
Kód banky: 0300

2. Při pracích v blízkosti RS a s ním souvisejícího el. zařízení, je nutné dodržet prostorovou normu ČSN 73 6005, energetický zákon č.458/2000 Sb. a nařízení vlády č.591/2006 Sb.

3. V ochranném a bezpečnostním pásmu RS, stejně tak na příjezdové cestě neumisťovat žádné další stavby (stavební buňky, maringotky, atd.), neparkovat automobily a stavební mechanizmy.
Neskladovat žádný stavební materiál a omezit činnost na nejnutnější dobu (pohyb osob, stavební mechanizace atd.).

4. Během stavby i po jejím dokončení dodržovat příslušná omezení požárně bezpečnostního pásma - zákaz kouření a manipulaci s otevřeným ohněm do vzdálenosti 10 m od objektu RS všemi směry.

5. Po celou dobu stavby umožnit pracovníkům GridServices, s.r.o. (obsluha RS) bezproblémový a bezpečný příjezd a přístup k RS (TPG 605 02).

7. Stavební činností , popř. mechanizací při stavbě, nepoškodit příjezdovou komunikaci k RS, oplocení a nenarušit jejich statiku. Po ukončení stavby v oblasti požadujeme uvést stávající okolní terén a zejména místní komunikaci do původního stavu tak, aby byl zachován bezpečný, bezproblémový příjezd a přístup k tomuto vyhrazenému plynovému zařízení.

Upozornění - zásobování plynárenských zařízení el. energií lze považovat za činnost ve veřejném zájmu, neboť přerušení dodávek do plynárenské soustavy by mělo závažné negativní důsledky. Z tohoto důvodu požadujeme - pokud dojde k poškození el. zařízení související s provozem plynárenského zařízení, popř. k odpojení přívodu sítě NN během stavby je dodavatel - investor povinný neprodleně informovat zaměstnance GridServices, s.r.o. - pohotovostní linka, tel. 1239 (v tomto případě nepřetržitá dodávka el. energie je nezbytná pro provoz technologie RS).

Po dokončení stavebních prací přizvěte zaměstnance provozu a údržby sítí GridServices, s.r.o. ke kontrole, vydání souhlasu, provozem nového zařízení a provedení zápisu do stavebního deníku, kontakty na http://www.gridservices.cz/ds-online-vytyceni-pz/

GridServices, s.r.o. si vyhrazuje právo vydání případných dalších podmínek, pokud by to okolnosti výstavby vyžadovaly.

Plynárenské zařízení a plynovodní přípojky jsou dle ust. § 2925 zákona č. 89/2012 Sb., občanského zákoníku, provozovány jako zařízení zvlášť nebezpečné a z tohoto důvodu jsou chráněny ochranným pásmem dle zákona č.458/2000 Sb. ve znění pozdějších předpisů.

Nedodržení podmínek uvedených v tomto stanovisku zakládá odpovědnost stavebníka za vzniklé škody.

Rozsah ochranného pásma je stanoven v zákoně 458/2000 Sb. ve znění pozdějších předpisů.

Při realizaci uvedené stavby budou dodrženy podmínky pro provádění stavební činnosti:

1) Za stavební činnosti se pro účely tohoto stanoviska považují všechny činnosti prováděné v ochranném pásmu plynárenského zařízení a plynovodních přípojek (tzn. i bezvýkopové technologie a terénní úpravy) a činnosti mimo ochranné pásmo, pokud by takové činnosti mohly ohrozit bezpečnost a spolehlivost plynárenského zařízení a plynovodních přípojek (např. trhací práce, sesuvy půdy, vibrace, apod.).

2) Stavební činnosti je možné realizovat pouze při dodržení podmínek stanovených v tomto stanovisku. Nebudou-li tyto podmínky dodrženy, budou stavební činnosti, považovány dle § 68 zákona č.458/2000 Sb. ve znění pozdějších předpisů za činnost bez našeho předchozího souhlasu. Při každé změně projektu nebo stavby (zejména trasy navrhovaných inženýrských sítí) je nutné požádat o nové stanovisko k této změně.

3) Před zahájením stavební činnosti bude provedeno vytyčení trasy a přesné určení uložení plynárenského zařízení a plynovodních přípojek. Vytyčení trasy provede příslušná provozní oblast (formulář a kontakt naleznete na www.gridservices.cz nebo NONSTOP zákaznická linka 800 11 33 55). Při žádosti uvede žadatel naši značku (číslo jednací) uvedenou v úvodu tohoto stanoviska. O provedeném vytyčení trasy bude sepsán protokol. Přesné určení uložení plynárenského zařízení a plynovodních přípojek je povinen provést stavebník na svůj náklad. Bez vytyčení trasy a přesného určení uložení plynárenského zařízení a plynovodních přípojek stavebníkem nesmí být vlastní stavební činnosti zahájeny. Vytyčení plynárenského zařízení a plynovodních přípojek považujeme za zahájení stavební činnosti.

4) Bude dodržena mj. ČSN 73 6005, TPG 702 04, zákon č.458/2000 Sb. ve znění pozdějších předpisů, případně další předpisy související s uvedenou stavbou.

5) Pracovníci provádějící stavební činnosti budou prokazatelně seznámeni s polohou plynárenského zařízení a plynovodních přípojek, rozsahem ochranného pásma a těmito podmínkami.

6) Při provádění stavební činnosti, vč. přesného určení uložení plynárenského zařízení je stavebník povinen učinit taková opatření, aby nedošlo k poškození plynárenského zařízení a plynovodních přípojek nebo ovlivnění jejich bezpečnosti a spolehlivosti provozu. Nebude použito nevhodného nářadí, zemina bude těžena pouze ručně bez použití pneumatických, elektrických, bateriových a motorových nářadí.

7) Odkryté plynárenské zařízení a plynovodní přípojky budou v průběhu nebo při přerušení stavební činnosti řádně zabezpečeny proti jejich poškození.

8) V případě použití bezvýkopových technologií (např. protlaku) bude před zahájením stavební činnosti provedeno úplné obnažení plynárenského zařízení a plynovodních přípojek v místě křížení na náklady stavebníka. V případě, že nebude tato podmínka dodržena, nesmí být použita bezvýkopová technologie.

9) Stavebník je povinen neprodleně oznámit každé i sebemenší poškození plynárenského zařízení nebo plynovodních přípojek (vč. izolace, signalizačního vodiče, výstražné fólie atd.) na telefon 1239.

10) Před provedením zásypu výkopu bude provedena kontrola dodržení podmínek stanovených pro stavební činnosti, kontrola plynárenského zařízení a plynovodních přípojek. Kontrolu provede příslušná provozní oblast (formulář a kontakt naleznete na www.gridservices.cz nebo NONSTOP zákaznická linka 800 11 33 55). Při žádosti uvede žadatel naši značku (číslo jednací) uvedenou v úvodu tohoto stanoviska. Povinnost kontroly se vztahuje i na plynárenské zařízení, které nebylo odhaleno. O provedené kontrole bude sepsán protokol. Bez provedené kontroly nesmí být plynárenské zařízení a plynovodní přípojky zasypány. V případě, že nebudou dodrženy výše uvedené podmínky, je stavebník povinen na základě výzvy provozovatele plynárenského zařízení a plynovodních přípojek, nebo jeho zástupce doložit průkaznou dokumentaci o nepoškození plynárenského zařízení a plynovodních přípojek během výstavby nebo provést na své náklady kontrolní sondy v místě styku stavby s plynárenským zařízením a plynovodními přípojkami.

11) Plynárenské zařízení a plynovodní přípojky budou před zásypem výkopu řádně podsypány a obsypány těženým pískem, bude provedeno zhutnění a bude osazena výstražná fólie žluté barvy, vše v souladu s ČSN EN 12007-1-4, TPG 702 01, TPG 702 04.

12) Neprodleně po skončení stavební činnosti budou řádně osazeny všechny poklopy a nadzemní prvky plynárenského zařízení a plynovodních přípojek.
13) Poklopy uzávěrů a ostatních armatur na plynárenském zařízení a plynovodních přípojkách, vč. hlavních uzávěrů plynu (HUP) na odběrném plynovém zařízení udržovat stále přístupné a funkční po celou dobu trvání stavební činnosti.

14) Případné zřizování staveniště, skladování materiálů, stavebních strojů apod. bude realizováno mimo ochranné pásmo plynárenského zařízení a plynovodních přípojek (není-li ve stanovisku uvedeno jinak).

15) Bude zachována hloubka uložení plynárenského zařízení a plynovodních přípojek (není-li ve stanovisku uvedeno jinak).

16) Při použití nákladních vozidel, stavebních strojů a mechanismů zabezpečit případný přejezd přes plynárenské zařízení a plynovodní přípojky uložením panelů v místě přejezdu plynárenského zařízení.

Platí pouze pro území vyznačené v příloze tohoto stanoviska a to 24 měsíců ode dne jeho vydání.

V případě dotčení pozemku v majetku společnosti GasNet, s.r.o. je třeba dále projednat smluvní vztah k tomuto pozemku. Kontakt na projednání naleznete na adrese www.gasnet.cz/cs/kontaktni-system/, činnost "Smluvní vztahy - pozemky a budovy plynárenských zařízení", případně na NONSTOP zákaznické lince 800 11 33 55.

Za správnost a úplnost dokumentace předložené s žádostí včetně jejího souladu s platnými předpisy plně zodpovídá její zpracovatel. Stanovisko nenahrazuje případná další stanoviska k jiným částem stavby.

V případě další korespondence nebo jednání (např. změna stavby) uvádějte naši značku - 5001423483 a datum tohoto stanoviska. Kontakty jsou k dispozici na www.gridservices.cz nebo NONSTOP zákaznická linka 800 11 33 55.



GasNet, s.r.o.
zastoupená společností GridServices, s.r.o., IČ 279 35 311
Zdeněk Kocourek
technik externích požadavků
odbor zpracování externích požadavků
+420532227479
zdenek.kocourek@innogy.com

Přílohy: Orientační zákres plynárenského zařízení, Ověřená příloha žadatele

Příloha: Orientační zákres plynárenského zařízení. Tato příloha je nedílnou součástí stanoviska č. 5001423483 ze dne 05.01.2017.

Provozovatel DS: GasNet, s.r.o.; Stavebník: Správa železniční dopravní cesty, státní organizace , Dlážděná 1003/7 , 11000 Praha. K.ú.: Nový Bohumín.

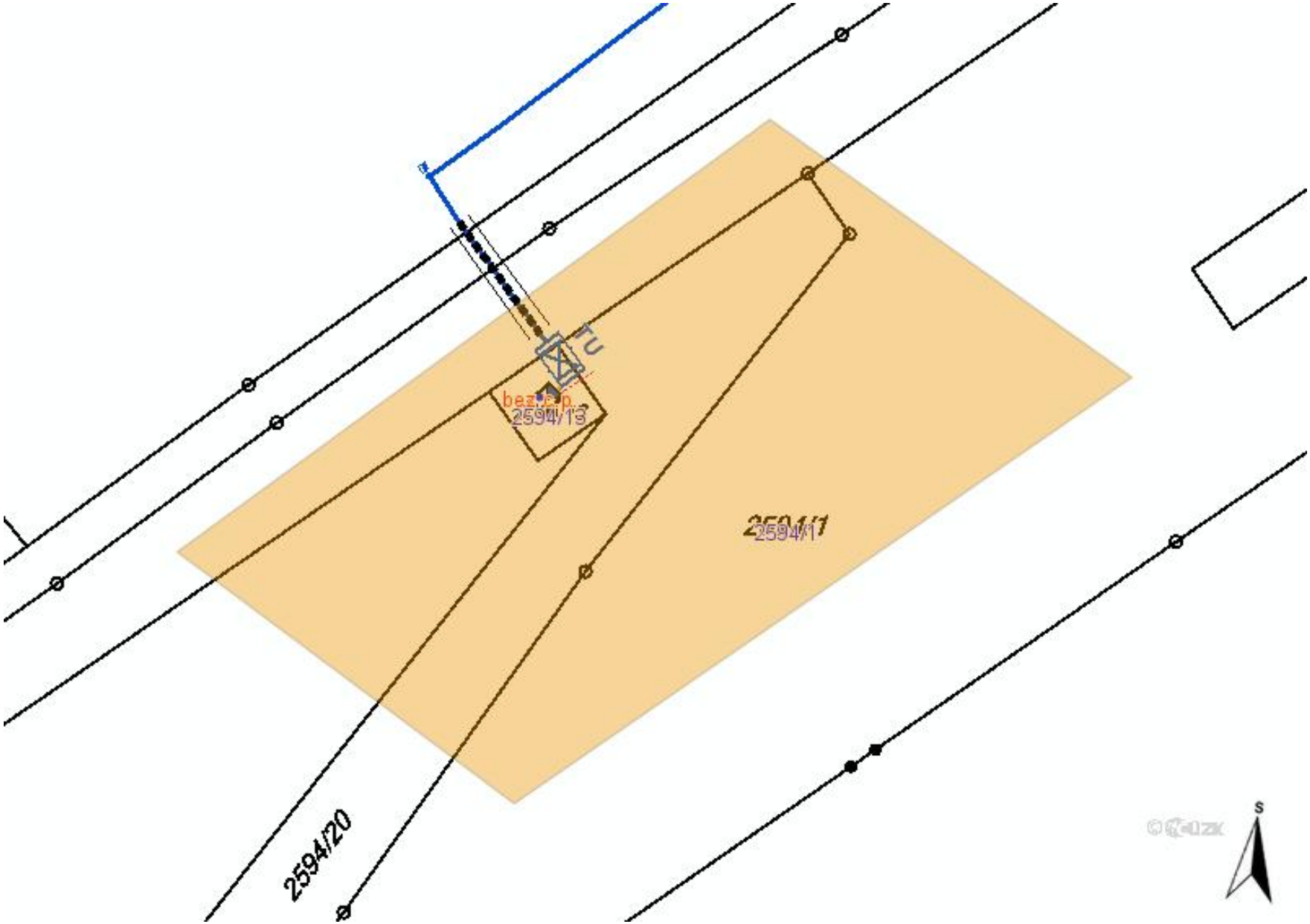

Legenda:

	linie plynovodu
	NTL
	STL
	VTL
	VVTL
	nefunkční
	výstavba
	regulační stanice
	ochranné zařízení
	kabel
	elektropřípojka
	kabel protikorozní ochrany
	anodové uzemnění
	stanice katodové ochrany

Příloha: Ověřená příloha žadatele. Tato příloha je nedílnou součástí stanoviska č. 5001423483 ze dne 05.01.2017.

Provozovatel DS: GasNet, s.r.o.; Stavebník: Správa železniční dopravní cesty, státní organizace , Dlážděná 1003/7 , 11000 Praha. K.ú.: Nový Bohumín.

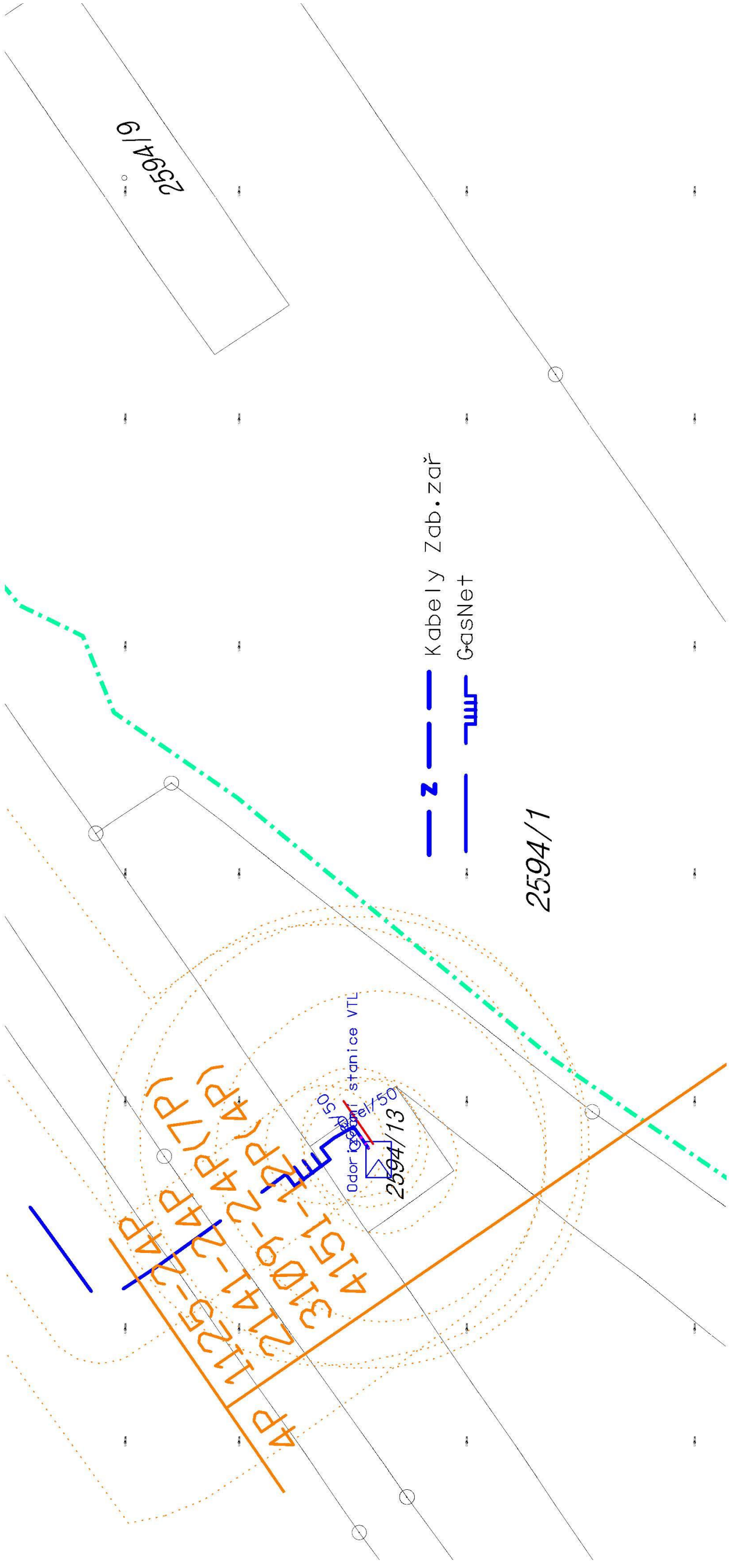

SUDOP PRAHA a.s.
Špitálské náměstí 3517/1a
40001 Ústí nad Labem

naše značka	vyřizuje	datum
5001423495	Zdeněk Kocourek	04.01.2017

Věc:
Rekonstrukce zabezpečovacího zařízení v ŽST Bohumín

K.ú. - p.č.: Pudlov

Stavebník: Správa železniční dopravní cesty, státní organizace , Dlážděná 1003/7 , 11000 Praha

Účel stanoviska: Povolení stavby - územní režim

GasNet, s.r.o., jako provozovatel distribuční soustavy (PDS) a technické infrastruktury, zastoupený GridServices, s.r.o., vydává toto stanovisko:

Výše uvedenou stavbou bude dotčen vysokotlaký (dále jen VTL) plynovod DN 100 - - včetně souvisejícího zařízení chránička, čichačka, POCH - nadzemní propojovací objekt.

- ochranné pásmo VTL plynovodu je 4 m na obě strany od plynovodu;
- bezpečnostní pásmo VTL Plynovodu DN 100 je 15 m na obě strany od plynovodu;

Při realizaci stavby požadujeme dodržet následující podmínky:

1. Stavba bude probíhat v souladu se zákonem číslo 458/2000 Sb., ČSN EN 1594 a TPG 702 04 (Technická pravidla Gas).

2. Před zahájením prací Vám na základě objednání naše zařízení vytyčíme - http://www.gridservices.cz/ds-online-vytyceni-pz/

3. Kabel VN, NN:
- nejmenší vzdálenost mezi povrchem plynovodu a kabelem při křížení je 0,3 m;
- kabel se ukládá do tvárnicové chráničky nebo do korýtka v délce 2 m od plynovodu na obě strany;
- nejmenší vzdálenost mezi povrchem potrubí plynovodu a kabelem při souběhu jsou 4 m;

Sdělovací kabel (trubky HDPE):
- nejmenší vzdálenost mezi povrchem plynovodu a sdělovacím kabelem (trubkou HDPE) při křížení je 0,3 m;
- kabel (trubka HDPE) se ukládá do tvárnicové chráničky nebo do korýtka v délce 2 m od plynovodu na obě strany;
- nejmenší vzdálenost mezi povrchem potrubí plynovodu a sdělovacím kabelem (trubkou HDPE) při souběhu jsou 2 m;

Upozornění:

V ZÁJMOVÉM ÚZEMÍ SE NACHÁZÍ NEFUNKČNÍ VTL plynovod DN 200.
Plynárenské zařízení je odstaveno od provozované části VTL plynovodní sítě, a proto jej nelze vytýčit dle předepsaného postupu.
Při provádění prací ve vyznačeném prostoru požadujeme dbát zvýšené opatrnosti, protože při mechanickém poškození plynovodu je možnost vzniku výbušné směsi. Pracovníci provádějící stavební práce musí být s touto skutečnosti prokazatelně seznámeni. V případě směrové nebo výškové kolize lze provést vyříznutí části tohoto plynovodu.
TYTO PRÁCE SMÍ PROVÉST VÝHRADNĚ SPOLEČNOST GridServices, s.r.o. PRÁCE BUDOU PROVEDENY NA ZÁKLADĚ OBJEDNÁVKY ZA PODMÍNKY, ŽE ZEMNÍ PRÁCE ZAJIŠŤUJE OBJEDNATEL.

GridServices, s.r.o.

Plynárenská 499/1
Zábrdovice
602 00 Brno
T +420532221111
F +420545578571
E info@gridservices.cz
I www.gridservices.cz
IČ: 27935311
DIČ: CZ27935311

Zapsán do obchodního rejstříku:
Krajský soud v Brně
oddíl C, vložka 57165
26.07.2007

Bankovní spojení:
Československá obchodní banka, a.s.
Číslo účtu: 17837923
Kód banky: 0300

Po dokončení stavebních prací přizvěte zaměstnance provozu a údržby sítí GridServices, s.r.o. ke kontrole, vydání souhlasu, provozem nového zařízení a provedení zápisu do stavebního deníku, kontakty na http://www.gridservices.cz/ds-online-vytyceni-pz/

GridServices, s.r.o. si vyhrazuje právo vydání případných dalších podmínek, pokud by to okolnosti výstavby vyžadovaly.

Plynárenské zařízení a plynovodní přípojky jsou dle ust. § 2925 zákona č. 89/2012 Sb., občanského zákoníku, provozovány jako zařízení zvlášť nebezpečné a z tohoto důvodu jsou chráněny ochranným pásmem dle zákona č.458/2000 Sb. ve znění pozdějších předpisů.

Nedodržení podmínek uvedených v tomto stanovisku zakládá odpovědnost stavebníka za vzniklé škody.

Rozsah ochranného pásma je stanoven v zákoně 458/2000 Sb. ve znění pozdějších předpisů.

Při realizaci uvedené stavby budou dodrženy podmínky pro provádění stavební činnosti:

1) Za stavební činnosti se pro účely tohoto stanoviska považují všechny činnosti prováděné v ochranném pásmu plynárenského zařízení a plynovodních přípojek (tzn. i bezvýkopové technologie a terénní úpravy) a činnosti mimo ochranné pásmo, pokud by takové činnosti mohly ohrozit bezpečnost a spolehlivost plynárenského zařízení a plynovodních přípojek (např. trhací práce, sesuvy půdy, vibrace, apod.).

2) Stavební činnosti je možné realizovat pouze při dodržení podmínek stanovených v tomto stanovisku. Nebudou-li tyto podmínky dodrženy, budou stavební činnosti, považovány dle § 68 zákona č.458/2000 Sb. ve znění pozdějších předpisů za činnost bez našeho předchozího souhlasu. Při každé změně projektu nebo stavby (zejména trasy navrhovaných inženýrských sítí) je nutné požádat o nové stanovisko k této změně.

3) Před zahájením stavební činnosti bude provedeno vytyčení trasy a přesné určení uložení plynárenského zařízení a plynovodních přípojek. Vytyčení trasy provede příslušná provozní oblast (formulář a kontakt naleznete na www.gridservices.cz nebo NONSTOP zákaznická linka 800 11 33 55). Při žádosti uvede žadatel naši značku (číslo jednací) uvedenou v úvodu tohoto stanoviska. O provedeném vytyčení trasy bude sepsán protokol. Přesné určení uložení plynárenského zařízení a plynovodních přípojek je povinen provést stavebník na svůj náklad. Bez vytyčení trasy a přesného určení uložení plynárenského zařízení a plynovodních přípojek stavebníkem nesmí být vlastní stavební činnosti zahájeny. Vytyčení plynárenského zařízení a plynovodních přípojek považujeme za zahájení stavební činnosti.

4) Bude dodržena mj. ČSN 73 6005, TPG 702 04, zákon č.458/2000 Sb. ve znění pozdějších předpisů, případně další předpisy související s uvedenou stavbou.

5) Pracovníci provádějící stavební činnosti budou prokazatelně seznámeni s polohou plynárenského zařízení a plynovodních přípojek, rozsahem ochranného pásma a těmito podmínkami.

6) Při provádění stavební činnosti, vč. přesného určení uložení plynárenského zařízení je stavebník povinen učinit taková opatření, aby nedošlo k poškození plynárenského zařízení a plynovodních přípojek nebo ovlivnění jejich bezpečnosti a spolehlivosti provozu. Nebude použito nevhodného nářadí, zemina bude těžena pouze ručně bez použití pneumatických, elektrických, bateriových a motorových nářadí.

7) Odkryté plynárenské zařízení a plynovodní přípojky budou v průběhu nebo při přerušení stavební činnosti řádně zabezpečeny proti jejich poškození.

8) V případě použití bezvýkopových technologií (např. protlaku) bude před zahájením stavební činnosti provedeno úplné obnažení plynárenského zařízení a plynovodních přípojek v místě křížení na náklady stavebníka. V případě, že nebude tato podmínka dodržena, nesmí být použita bezvýkopová technologie.

9) Stavebník je povinen neprodleně oznámit každé i sebemenší poškození plynárenského zařízení nebo plynovodních přípojek (vč. izolace, signalizačního vodiče, výstražné fólie atd.) na telefon 1239.

10) Před provedením zásypu výkopu bude provedena kontrola dodržení podmínek stanovených pro stavební činnosti, kontrola plynárenského zařízení a plynovodních přípojek. Kontrolu provede příslušná provozní oblast (formulář a kontakt naleznete na www.gridservices.cz nebo NONSTOP zákaznická linka 800 11 33 55). Při žádosti uvede žadatel naši značku (číslo jednací) uvedenou v úvodu tohoto stanoviska. Povinnost kontroly se vztahuje i na

plynárenské zařízení, které nebylo odhaleno. O provedené kontrole bude sepsán protokol. Bez provedené kontroly nesmí být plynárenské zařízení a plynovodní přípojky zasypány. V případě, že nebudou dodrženy výše uvedené podmínky, je stavebník povinen na základě výzvy provozovatele plynárenského zařízení a plynovodních přípojek, nebo jeho zástupce doložit průkaznou dokumentaci o nepoškození plynárenského zařízení a plynovodních přípojek během výstavby nebo provést na své náklady kontrolní sondy v místě styku stavby s plynárenským zařízením a plynovodními přípojkami.

11) Plynárenské zařízení a plynovodní přípojky budou před zásypem výkopu řádně podsypány a obsypány těženým pískem, bude provedeno zhutnění a bude osazena výstražná fólie žluté barvy, vše v souladu s ČSN EN 12007-1-4, TPG 702 01, TPG 702 04.

12) Neprodleně po skončení stavební činnosti budou řádně osazeny všechny poklopy a nadzemní prvky plynárenského zařízení a plynovodních přípojek.
13) Poklopy uzávěrů a ostatních armatur na plynárenském zařízení a plynovodních přípojkách, vč. hlavních uzávěrů plynu (HUP) na odběrném plynovém zařízení udržovat stále přístupné a funkční po celou dobu trvání stavební činnosti.

14) Případné zřizování staveniště, skladování materiálů, stavebních strojů apod. bude realizováno mimo ochranné pásmo plynárenského zařízení a plynovodních přípojek (není-li ve stanovisku uvedeno jinak).

15) Bude zachována hloubka uložení plynárenského zařízení a plynovodních přípojek (není-li ve stanovisku uvedeno jinak).

16) Při použití nákladních vozidel, stavebních strojů a mechanismů zabezpečit případný přejezd přes plynárenské zařízení a plynovodní přípojky uložením panelů v místě přejezdu plynárenského zařízení.

Platí pouze pro území vyznačené v příloze tohoto stanoviska a to 24 měsíců ode dne jeho vydání.

V případě dotčení pozemku v majetku společnosti GasNet, s.r.o. je třeba dále projednat smluvní vztah k tomuto pozemku. Kontakt na projednání naleznete na adrese www.gasnet.cz/cs/kontaktni-system/, činnost "Smluvní vztahy - pozemky a budovy plynárenských zařízení", případně na NONSTOP zákaznické lince 800 11 33 55.

Za správnost a úplnost dokumentace předložené s žádostí včetně jejího souladu s platnými předpisy plně zodpovídá její zpracovatel. Stanovisko nenahrazuje případná další stanoviska k jiným částem stavby.

V případě další korespondence nebo jednání (např. změna stavby) uvádějte naši značku - 5001423495 a datum tohoto stanoviska. Kontakty jsou k dispozici na www.gridservices.cz nebo NONSTOP zákaznická linka 800 11 33 55.



GasNet, s.r.o.
zastoupená společností GridServices, s.r.o., IČ 279 35 311
Zdeněk Kocourek
technik externích požadavků
odbor zpracování externích požadavků
+420532227479
zdenek.kocourek@innogy.com

Přílohy: Orientační zákres plynárenského zařízení, Ověřená příloha žadatele

Příloha: Orientační zákres plynárenského zařízení. Tato příloha je nedílnou součástí stanoviska č. 5001423495 ze dne 04.01.2017.

Provozovatel DS: GasNet, s.r.o.; Stavebník: Správa železniční dopravní cesty, státní organizace , Dlážděná 1003/7 , 11000 Praha. K.ú.: Pudlov.

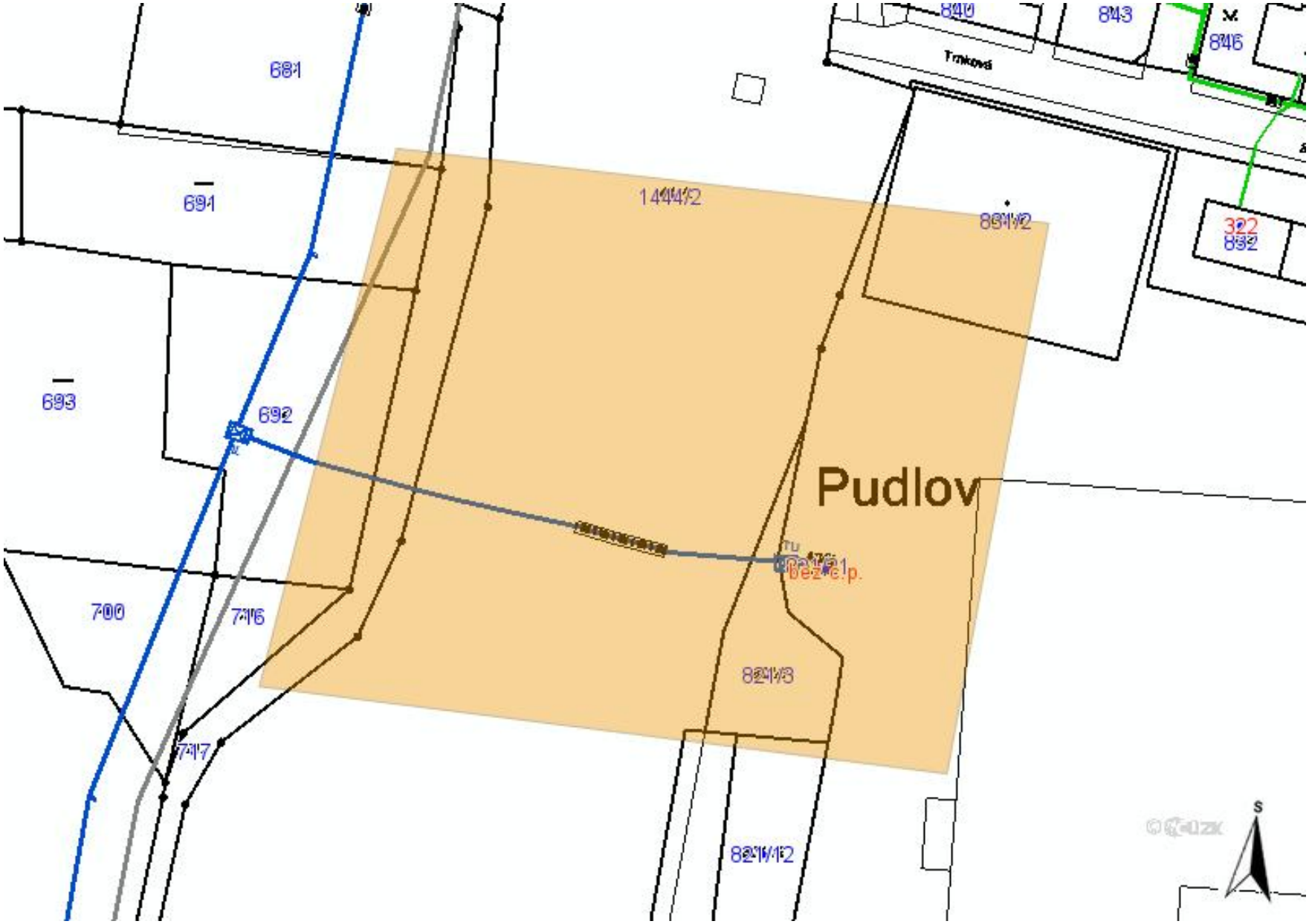

Legenda:

	linie plynovodu
	NTL
	STL
	VTL
	VVTL
	nefunkční
	výstavba
	regulační stanice
	ochranné zařízení
	kabel
	elektropřípojka
	kabel protikorozní ochrany
	anodové uzemnění
	stanice katodové ochrany

Příloha: Ověřená příloha žadatele. Tato příloha je nedílnou součástí stanoviska č. 5001423495 ze dne 04.01.2017.

Provozovatel DS: GasNet, s.r.o.; Stavebník: Správa železniční dopravní cesty, státní organizace , Dlážděná 1003/7 , 11000 Praha. K.ú.: Pudlov.

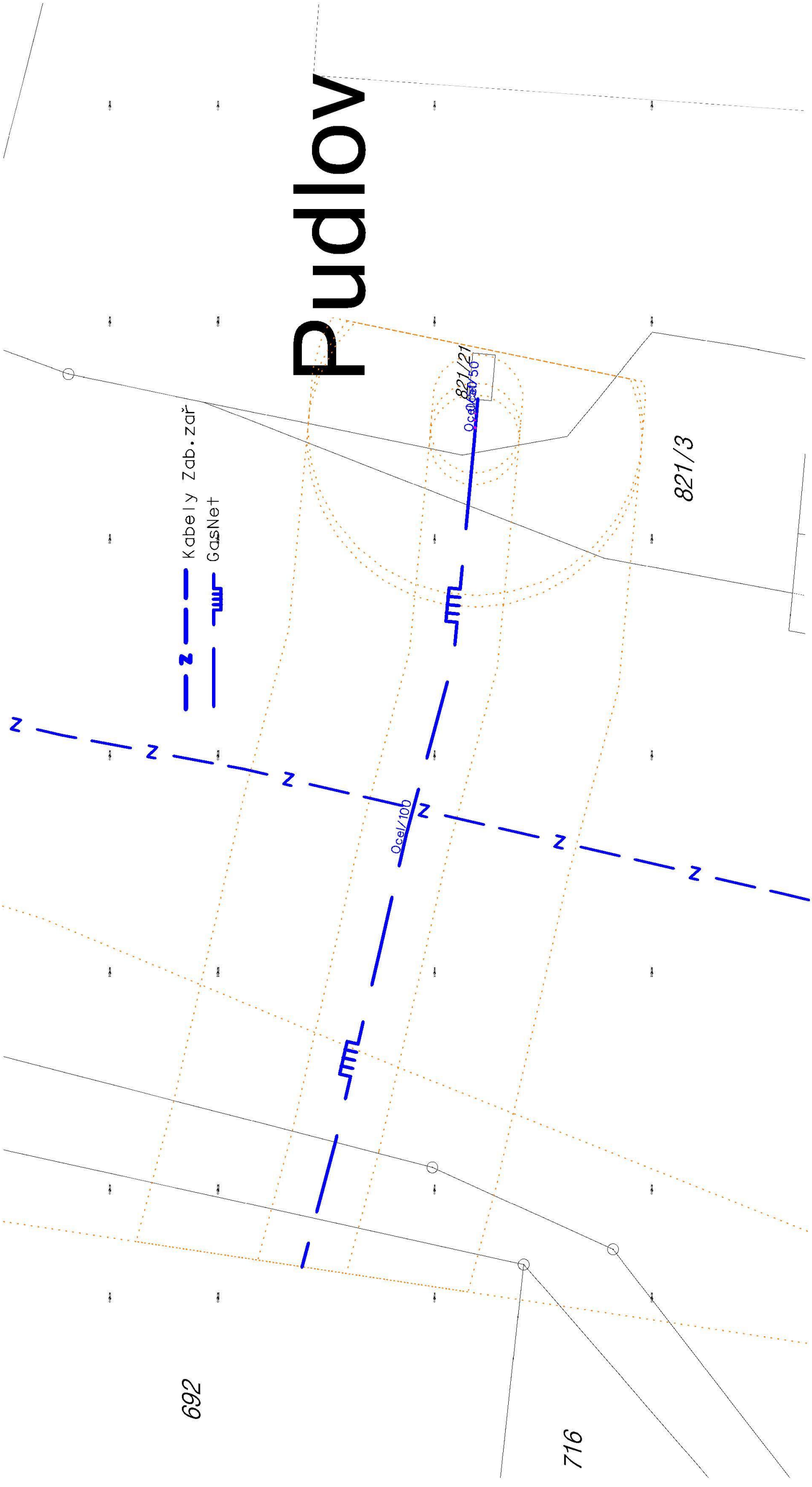

SUDOP PRAHA a.s.
Špitálské náměstí 3517
40001 Ústí nad Labem

naše značka	vyřizuje	datum
5001389983	Helena Bystřická	04.11.2016

Věc:
Rekonstrukce zabezpečovacího zařízení v ŽST Bohumín

K.ú. - p.č.: Pudlov

Stavebník: SŽDC, s.o. , Dlážděná 1003/7 , 11000 Praha 1

Účel stanoviska: Předprojektová příprava

GasNet, s.r.o., jako provozovatel distribuční soustavy (PDS) a technické infrastruktury, zastoupený GridServices, s.r.o., vydává toto stanovisko:

TOTO STANOVISKO NELZE POUŽÍT PRO JEDNÁNÍ S ORGÁNY STÁTNÍ SPRÁVY VE VĚCECH ÚZEMNÍHO PLÁNOVÁNÍ A STAVEBNÍHO ŘÍZENÍ DLE ZÁKONA č. 183/2006 Sb.
STANOVISKO NENÍ URČENO PRO POVOLENÍ REALIZACE STAVBY NEBO PRO REALIZACI STAVBY NA ZÁKLADĚ OHLÁŠENÍ STAVBY A NENAHRAZUJE STANOVISKO K PROJEKTOVÉ DOKUMENTACI (dále jen PD).
POSKYTNUTÉ INFORMACE (MAPOVÝ PODKLAD) LZE POUŽÍT POUZE PRO POTŘEBY ZPRACOVÁNÍ PD.

Stanovisko odboru EPZ - VTL (Zdeněk Kocourek):

Vámi předloženou PD nelze odsouhlasit.

V zájmové lokalitě výše uvedené stavby se nacházejí stávající plynárenská zařízení, která nejsou v předložené (projektové) dokumentaci zakreslena - VTL plynovody, rgulační stanice plynu.

Stavební činnost, umísťování konstrukcí, zemní práce, zřizování skládek a uskladňování materiálu v ochranném pásmu lze provádět pouze po předchozím písemném souhlasu držitele licence, který odpovídá za provoz příslušného plynárenského zařízení.

PD pro účely územního/stavebního řízení bude doplněna o zákres těchto zařízení a předložena naší společnosti k odsouhlasení. Zpracování PD požadujeme v souladu s vyhláškou č. 499/2006 Sb.
Novou žádost prosím opětovně zaevidujte přes naše webové stránky https://dpo.gasnet.cz/zadost-o-vydani-stanoviska/identifikacni-udaje/

POŽADAVKY NA ZPRACOVATELE PD:

1. Projektovou dokumentaci řešit v souladu se zákonem číslo 458/2000 Sb. (energetický zákon), ČSN EN 1594 a TPG 702 04 (Technická pravidla Gas).

Nové technologické objekty a stavědlové ústředny:
- nové objekty na nových místech situovat mimo bezpečnostnípásmo VTL plynovodů;
- při rekonstrukci stávajících objektů zachovat současný půdorys (nepřibližovat objekt směrem k VTL plynovodu);

Nové uzavřené objekty:
- případné nové uzavřené objekty (čekárny, technické budovy atd.) situovat mimo bezpečnostní pásma VTLplynovodů;

Kabel VN, NN:
- nejmenší vzdálenost mezi povrchem plynovodu a kabelem při křížení je 0,3 m;

GridServices, s.r.o.
Plynárenská 499/1
Zábrdovice
602 00 Brno
T +420532221111
F +420545578571
E info@gridservices.cz
I www.gridservices.cz
IČ: 27935311
DIČ: CZ27935311

Zapsán do obchodního rejstříku:
Krajský soud v Brně
oddíl C, vložka 57165
26.07.2007

Bankovní spojení:
Československá obchodní banka, a.s.
Číslo účtu: 17837923
Kód banky: 0300

- kabel se ukládádo tvárnicové chráničky nebo do korýtka v délce 2 m od plynovodu na obě strany;
- nejmenší vzdálenost mezi povrchem potrubíplynovodu a kabelem při souběhu jsou 4 m;

Sdělovací kabel (trubky HDPE):
- nejmenší vzdálenost mezi povrchem plynovodu a sdělovacím kabelem (trubkou HDPE) při křížení je 0,3 m;
- kabel (trubka HDPE) se ukládá do tvárnicové chráničky nebo do korýtka v délce 2 m od plynovodu na obě strany;
- nejmenší vzdálenost mezi povrchem potrubí plynovodu a sdělovacím kabelem (trubkou HDPE) při souběhu jsou 2 m;

Veřejné osvětlení:
- nejmenší vzdálenost mezi povrchem plynovodu a kabelem VO při křížení je0,3 m;
- kabel VO se ukládá do tvárnicové chráničky nebo do korýtka v délce 2 m od plynovodu na obě strany;
- nejmenší vzdálenost mezi povrchem potrubí plynovodu a kabelem VO při souběhu jsou 4 m;
- sloupy VO umístit min. 10 m od VTL plynovodů;

Propustky:
- při čištění propustků v místě styku s VTL plynovodem provádět práce ručně;
- nesnižovat stávající krytí VTL plynovodu;
- nové propustky zřizovat min. mimo ochranné pásmo VTL plynovodu (4 m od plynovodu);

Opěrné zdi:
- opěrné zdi v souběhu s VTL plynovodem vést mimo ochranné pásmo VTL plynovodu (4 m od plynovodu);
- nové opěrné zdi nesmí křížit VTL plynovod;

2. PD navýše uvedenou stavbu - stavení záměr se zakresleným stávajícím plynárenským zařízením a zakótováním nových staveb vůči němu bude předložena GridServices, s.r.o.
k odsouhlasení.

3. V případě potřeby, Vám již v průběhu zpracování projektové dokumentace, naše stávající zařízení vytyčíme http://www.gridservices.cz/ds-online-vytyceni-pz/

4. V případě Vašeho zájmu o digitální formu poskytnutí polohy výše uvedených plynárenských zařízení v zájmovém prostoru je možné se obrátit na oddělení dokumentace sítíhttps://dpo.gasnet.cz/zadost-o-vektorova-data-pro-odbornou-verejnost/prihlaseni/

5. STANOVISKO NESLOUŽÍ PROPOVOLENÍ REALIZACE PŘEDMĚTNÉ STAVBY A ROVNĚŽ NENAHRAZUJE VYJÁDŘENÍ K PROJEKTOVÉ DOKUMENTACI (dále jen PD).

Stanovisko odboru EPZ - MS (Helena Bystřická):

V zájmovém prostoru stavby DOJDE K DOTČENÍ ochranného pásma plynárenského zařízení místních sítí.

V zájmovém území vyznačeném v příloze tohoto stanoviska, se nacházejí tato stávající plynárenská zařízení a plynovodní přípojky (dále jen PZ):

STL, NTL plynovody + přípojky

Ochranné pásmo NTL, STL plynovodů a přípojek je v zastavěném území obce 1 m na obě strany od půdorysu (zákon č.458/2000 Sb. ve znění pozdějších předpisů)

Projektovou dokumentaci pro další stupeň řízení s konkrétním záměrem a se zakresleným naším zařízením je nutné předložit k odsouhlasení.

Požadavky na zpracování projektové dokumentace staveb v ochranném a bezpečnostním pásmu plynárenského zařízení a plynovodních přípojek ve vlastnictví nebo správě GasNet, s.r.o.

Informace o uložení plynárenských zařízeních, případně další získané informace o těchto zařízeních smí být použity

pouze pro uvedený účel a nesmí být poskytnuty třetí osobě ani dále jakýmkoliv způsobem šířeny a využívány.
Technické podmínky dotyku s plynárenským zařízením projednejte s technikem plynárenských zařízení regionální operativní správy sítí a zapracujte do PD stavby.

PD stavby, ve které budou zakreslena PZ dle poskytnutých mapových nebo elektronických podkladů, požadujeme předložit k posouzení v měřítku 1:500, popř. 1:1000.
PD musí řešit vzájemnou polohu nově projektované stavby a stávajícího PZ (okótováním a popisem v technické zprávě) ve smyslu zákona č. 458/2000 Sb. v platném znění a souvisejících předpisů.

Pro případné upřesnění polohy PZ (pro zpracování PD) je nutné provést jeho vytyčení. Vytyčení provede příslušná provozní oblast. Při žádosti uvede žadatel naši značku (číslo jednací) uvedenou v úvodu tohoto stanoviska. (formulář a kontakt naleznete na www.gridservices.cz nebo NONSTOP zákaznická linka 800 11 33 55).

Žádosti o stanovisko včetně příloh k NEplyn. stavbám zadávejte pomocí internetové aplikace EMP na webových stránkách:
https://dpo.gasnet.cz/zadost-o-vydani-stanoviska/identifikacni-udaje/

Přílohou Vám předáváme orientační situaci plynárenských zařízení a plynovodních přípojek (dále jen PZ) ve správě naší společnosti.

Poskytnutá orientační situace slouží pouze pro informaci o poloze PZ. Nenahrazuje stanovisko provozovatele distribuční soustavy ke stavebnímu záměru a nelze ji použít k povolení nebo pro realizaci stavby.
Pro tento účel předložte Žádost o vydání stanoviska včetně předepsané dokumentace ve smyslu stavebního zákona č. 183/2006 Sb. v platném znění.

Informace o možnosti poskytnutí polohy stávajících PZ ve správě GasNet, s.r.o. v digitální podobě získáte na adrese: www.gasnet.cz/cs/zadost-o-vektorova-data/

Poloha a rozsah PZ uvedený v příloze je platný ke dni vydání tohoto stanoviska.

Upozorňujeme, že se v zájmovém území vyznačeném v příloze tohoto stanoviska mohou nacházet PZ, která jsou ve fázi výstavby a doposud nebyla předána GasNet, s.r.o. k provozování. Taktéž se v zájmovém území mohou nacházet PZ jiných vlastníků či správců, případně i dlouhodobě nefunkční/neprovozovaná PZ bez dostupných informací o jejich poloze a vlastnictví. Tato PZ NEJSOU v příloze vyznačena a nejsou předmětem tohoto stanoviska.

Platí pouze pro území vyznačené v příloze tohoto stanoviska a to 24 měsíců ode dne jeho vydání.

V případě dotčení pozemku v majetku některé ze společností innogy v ČR kontaktujte prosím GasNet, s.r.o. Kontakt naleznete na adrese www.gasnet.cz/cs/kontaktni-system/, činnost "Smluvní vztahy - pozemky a budovy plynárenských zařízení", případně na NONSTOP zákaznické lince 800 11 33 55.

Za správnost a úplnost dokumentace předložené s žádostí včetně jejího souladu s platnými předpisy plně zodpovídá její zpracovatel. Stanovisko nenahrazuje případná další stanoviska k jiným částem stavby.

V případě další korespondence nebo jednání (např. změna stavby) uvádějte naši značku - 5001389983 a datum tohoto stanoviska. Kontakty jsou k dispozici na www.gridservices.cz nebo NONSTOP zákaznická linka 800 11 33 55.



GasNet, s.r.o.
zastoupená společností GridServices, s.r.o., IČ 279 35 311
Helena Bystřická
technik externích požadavků
odbor zpracování externích požadavků
+420595142423
helena.bystricka@innogy.com

Přílohy: Orientační zákres plynárenského zařízení, Orientační zákres plynárenského zařízení, Ověřená příloha žadatele

Příloha: Orientační zákres plynárenského zařízení. Tato příloha je nedílnou součástí stanoviska č. 5001389983 ze dne 04.11.2016.

Provozovatel DS: GasNet, s.r.o.; Stavebník: SŽDC, s.o. , Dlážděná 1003/7 , 11000 Praha 1. K.ú.: Pudlov.

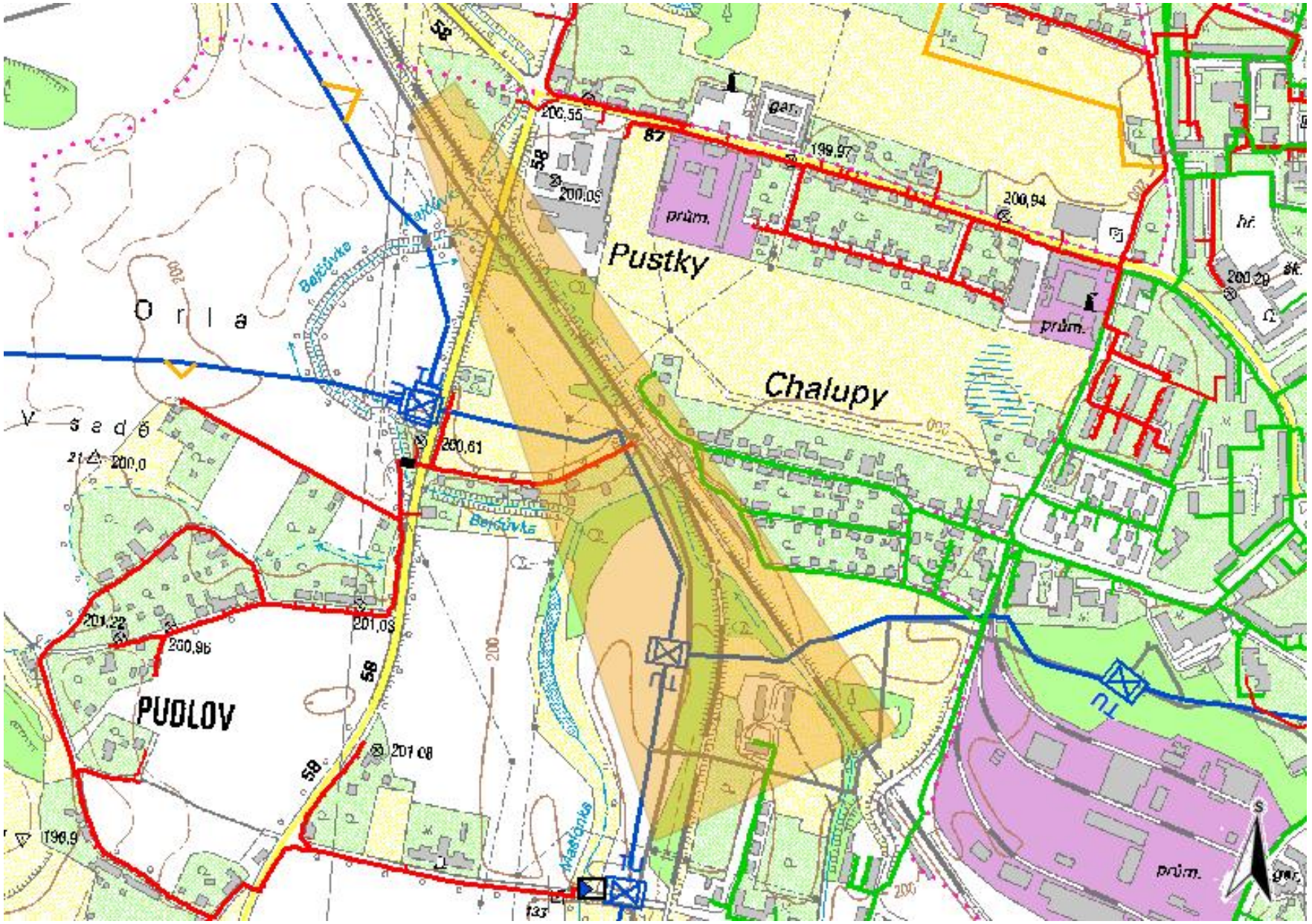

Legenda:

	linie plynovodu
	NTL
	STL
	VTL
	VVTL
	nefunkční
	výstavba
	regulační stanice
	ochranné zařízení
	kabel
	elektropřípojka
	kabel protikorozní ochrany
	anodové uzemnění
	stanice katodové ochrany

Příloha: Orientační zákres plynárenského zařízení. Tato příloha je nedílnou součástí stanoviska č. 5001389983 ze dne 04.11.2016.

Provozovatel DS: GasNet, s.r.o.; Stavebník: SŽDC, s.o. , Dlážděná 1003/7 , 11000 Praha 1. K.ú.: Pudlov.

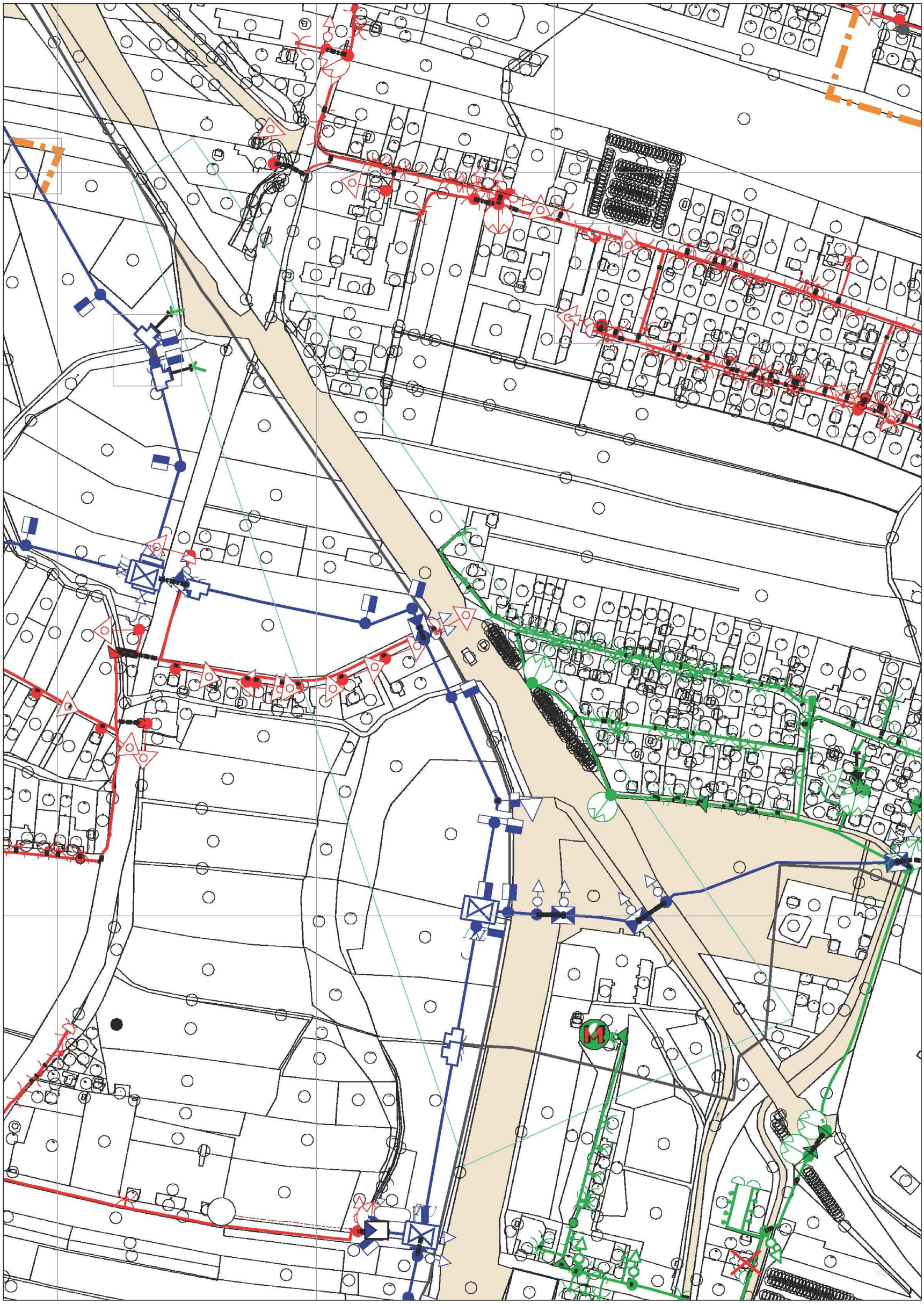

Legenda:

	linie NTL/ STL/ VTL/ VVTL plynovodu		ochranné zařízení		kabel protikorozní ochrany
	nefunkční		kabel		anodové uzemnění
	výstavba		elektropřípojka		stanice katodové ochrany
	regulační stanice				

Příloha: Ověřená příloha žadatele. Tato příloha je nedílnou součástí stanoviska č. 5001389983 ze dne 04.11.2016.

Provozovatel DS: GasNet, s.r.o.; Stavebník: SŽDC, s.o. , Dlážděná 1003/7 , 11000 Praha 1. K.ú.: Pudlov.

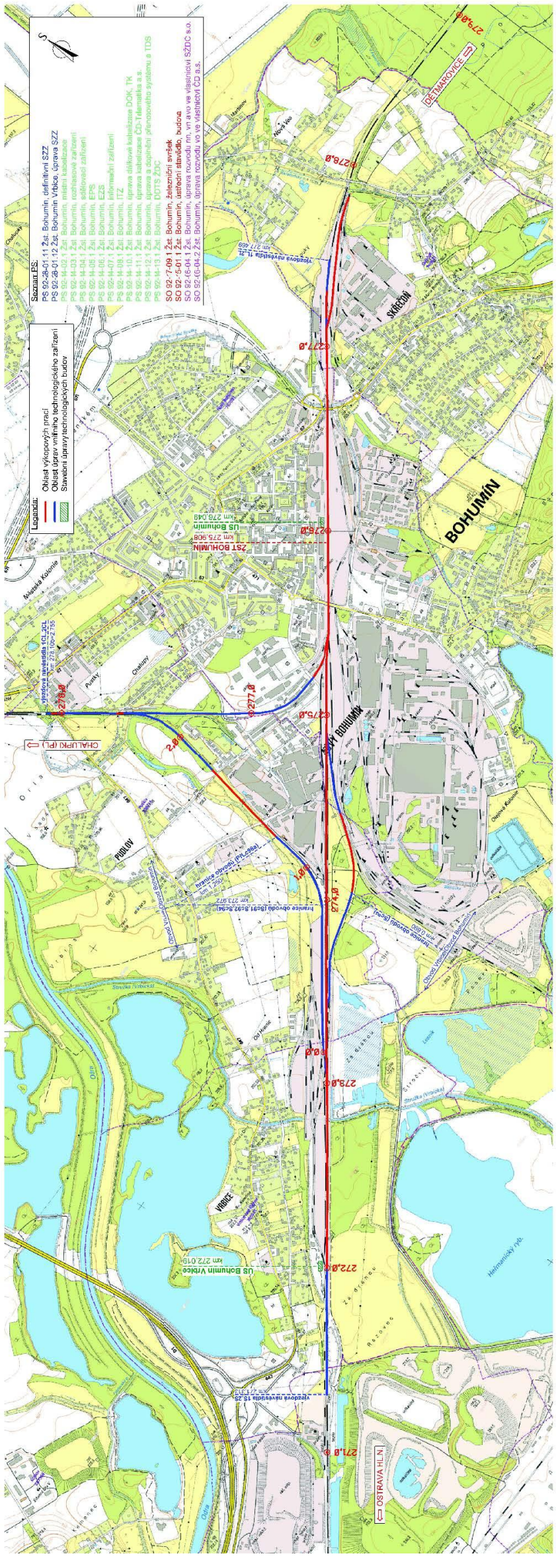

SUDOP PRAHA a.s.
Špitálské náměstí 3517
40001 Ústí nad Labem

naše značka	vyřizuje	datum
5001389989	Helena Bystřická	04.11.2016

Věc:
Rekonstrukce zabezpečovacího zařízení v ŽST Bohumín

K.ú. - p.č.: Nový Bohumín , Pudlov

Stavebník: SŽDC, s.o. , Dlážděná 1003/7 , 11000 Praha 1

Účel stanoviska: Předprojektová příprava

GasNet, s.r.o., jako provozovatel distribuční soustavy (PDS) a technické infrastruktury, zastoupený GridServices, s.r.o., vydává toto stanovisko:

TOTO STANOVISKO NELZE POUŽÍT PRO JEDNÁNÍ S ORGÁNY STÁTNÍ SPRÁVY VE VĚCECH ÚZEMNÍHO PLÁNOVÁNÍ A STAVEBNÍHO ŘÍZENÍ DLE ZÁKONA č. 183/2006 Sb.
STANOVISKO NENÍ URČENO PRO POVOLENÍ REALIZACE STAVBY NEBO PRO REALIZACI STAVBY NA ZÁKLADĚ OHLÁŠENÍ STAVBY A NENAHRAZUJE STANOVISKO K PROJEKTOVÉ DOKUMENTACI (dále jen PD).
POSKYTNUTÉ INFORMACE (MAPOVÝ PODKLAD) LZE POUŽÍT POUZE PRO POTŘEBY ZPRACOVÁNÍ PD.

Stanovisko odboru EPZ - VTL (Zdeněk Kocourek):

Vámi předloženou PD nelze odsouhlasit.

V zájmové lokalitě výše uvedené stavby se nacházejí stávající plynárenská zařízení, která nejsou v předložené (projektové) dokumentaci zakreslena - VTL plynovody, rgulační stanice plynu.

Stavební činnost, umísťování konstrukcí, zemní práce, zřizování skládek a uskladňování materiálu v ochranném pásmu lze provádět pouze po předchozím písemném souhlasu držitele licence, který odpovídá za provoz příslušného plynárenského zařízení.

PD pro účely územního/stavebního řízení bude doplněna o zákres těchto zařízení a předložena naší společnosti k odsouhlasení. Zpracování PD požadujeme v souladu s vyhláškou č. 499/2006 Sb.
Novou žádost prosím opětovně zaevidujte přes naše webové stránky https://dpo.gasnet.cz/zadost-o-vydani-stanoviska/identifikacni-udaje/

POŽADAVKY NA ZPRACOVATELE PD:

1. Projektovou dokumentaci řešit v souladu se zákonem číslo 458/2000 Sb. (energetický zákon), ČSN EN 1594 a TPG 702 04 (Technická pravidla Gas).

Nové technologické objekty a stavědlové ústředny:
- nové objekty na nových místech situovat mimo bezpečnostní pásmo VTL plynovodů;
- při rekonstrukci stávajících objektů zachovat současný půdorys (nepřibližovat objekt směrem k VTL plynovodu);

Nové uzavřené objekty:
- případné nové uzavřené objekty (čekárny, technické budovy atd.) situovat mimo bezpečnostní pásma VTL plynovodů;

Kabel VN, NN:
- nejmenší vzdálenost mezi povrchem plynovodu a kabelem při křížení je 0,3 m;

GridServices, s.r.o.
Plynárenská 499/1
Zábrdovice
602 00 Brno
T +420532221111
F +420545578571
E info@gridservices.cz
I www.gridservices.cz
IČ: 27935311
DIČ: CZ27935311

Zapsán do obchodního rejstříku:
Krajský soud v Brně
oddíl C, vložka 57165
26.07.2007

Bankovní spojení:
Československá obchodní banka, a.s.
Číslo účtu: 17837923
Kód banky: 0300

- kabel se ukládá do tvárnicové chráničky nebo do korýtka v délce 2 m od plynovodu na obě strany;
- nejmenší vzdálenost mezi povrchem potrubí plynovodu a kabelem při souběhu jsou 4 m;

Sdělovací kabel (trubky HDPE):
- nejmenší vzdálenost mezi povrchem plynovodu a sdělovacím kabelem (trubkou HDPE) při křížení je 0,3 m;
- kabel (trubka HDPE) se ukládá do tvárnicové chráničky nebo dokorýtka v délce 2 m od plynovodu na obě strany;
- nejmenší vzdálenost mezi povrchem potrubí plynovodu a sdělovacím kabelem(trubkou HDPE) při souběhu jsou 2 m;

Veřejné osvětlení:
- nejmenší vzdálenost mezi povrchem plynovodu a kabelem VO při křížení je 0,3 m;
- kabel VO se ukládá do tvárnicové chráničky nebo do korýtka v délce 2 m od plynovodu na obě strany;
- nejmenší vzdálenost mezi povrchem potrubí plynovodu a kabelem VO při souběhu jsou 4 m;
- sloupy VO umístit min. 10 m od VTL plynovodů;

Propustky:
- při čištění propustků v místě styku s VTL plynovodem provádět práce ručně;
- nesnižovat stávající krytí VTL plynovodu;
- nové propustky zřizovat min. mimo ochranné pásmo VTL plynovodu (4 m od plynovodu);

Opěrné zdi:
- opěrné zdi v souběhu sVTL plynovodem vést mimo ochranné pásmo VTL plynovodu (4 m od plynovodu);
- nové opěrné zdi nesmí křížit VTL plynovod;

2. PD na výše uvedenou stavbu - stavení záměr se zakresleným stávajícím plynárenským zařízením a zakótováním nových staveb vůči němu bude předložena GridServices, s.r.o.
k odsouhlasení.

3. V případě potřeby, Vám již v průběhu zpracování projektové dokumentace, naše stávající zařízení vytyčíme http://www.gridservices.cz/ds-online-vytyceni-pz/

4. V případěVašeho zájmu o digitální formu poskytnutí polohy výše uvedených plynárenských zařízení v zájmovém prostoru je možné se obrátit na oddělení dokumentace sítíhttps://dpo.gasnet.cz/zadost-o-vektorova-data-pro-odbornou-verejnost/prihlaseni/

5. STANOVISKO NESLOUŽÍ PRO POVOLENÍ REALIZACE PŘEDMĚTNÉ STAVBY A ROVNĚŽ NENAHRAZUJE VYJÁDŘENÍ K PROJEKTOVÉ DOKUMENTACI (dále jen PD).

Stanovisko odboru EPZ - MS (Helena Bystřická):

V zájmovém prostoru stavby DOJDE K DOTČENÍ ochranného pásma plynárenského zařízení místních sítí.

V zájmovém území vyznačeném v příloze tohoto stanoviska, se nacházejí tato stávající plynárenská zařízení a plynovodní přípojky (dále jen PZ):

STL, NTL plynovody + přípojky

Ochranné pásmo NTL, STL plynovodů a přípojek je v zastavěném území obce 1 m na obě strany od půdorysu (zákon č.458/2000 Sb. ve znění pozdějších předpisů)

Projektovou dokumentaci pro další stupeň řízení s konkrétním záměrem a se zakresleným naším zařízením je nutné předložit k odsouhlasení.

Požadavky na zpracování projektové dokumentace staveb v ochranném a bezpečnostním pásmu plynárenského zařízení a plynovodních přípojek ve vlastnictví nebo správě GasNet, s.r.o.

Informace o uložení plynárenských zařízeních, případně další získané informace o těchto zařízeních smí být použity pouze pro uvedený účel a nesmí být poskytnuty třetí osobě ani dále jakýmkoliv způsobem šířeny a využívány.

Technické podmínky dotyku s plynárenským zařízením projednejte s technikem plynárenských zařízení regionální operativní správy sítí a zapracujte do PD stavby.

PD stavby, ve které budou zakreslena PZ dle poskytnutých mapových nebo elektronických podkladů, požadujeme předložit k posouzení v měřítku 1:500, popř. 1:1000.
PD musí řešit vzájemnou polohu nově projektované stavby a stávajícího PZ (okótováním a popisem v technické zprávě) ve smyslu zákona č. 458/2000 Sb. v platném znění a souvisejících předpisů.

Pro případné upřesnění polohy PZ (pro zpracování PD) je nutné provést jeho vytyčení. Vytyčení provede příslušná provozní oblast. Při žádosti uvede žadatel naši značku (číslo jednací) uvedenou v úvodu tohoto stanoviska. (formulář a kontakt naleznete na www.gridservices.cz nebo NONSTOP zákaznická linka 800 11 33 55).

Žádosti o stanovisko včetně příloh k NEplyn. stavbám zadávejte pomocí internetové aplikace EMP na webových stránkách:
https://dpo.gasnet.cz/zadost-o-vydani-stanoviska/identifikacni-udaje/

Přílohou Vám předáváme orientační situaci plynárenských zařízení a plynovodních přípojek (dále jen PZ) ve správě naší společnosti.

Poskytnutá orientační situace slouží pouze pro informaci o poloze PZ. Nenahrazuje stanovisko provozovatele distribuční soustavy ke stavebnímu záměru a nelze ji použít k povolení nebo pro realizaci stavby.
Pro tento účel předložte Žádost o vydání stanoviska včetně předepsané dokumentace ve smyslu stavebního zákona č. 183/2006 Sb. v platném znění.

Informace o možnosti poskytnutí polohy stávajících PZ ve správě GasNet, s.r.o. v digitální podobě získáte na adrese: www.gasnet.cz/cs/zadost-o-vektorova-data/

Poloha a rozsah PZ uvedený v příloze je platný ke dni vydání tohoto stanoviska.

Upozorňujeme, že se v zájmovém území vyznačeném v příloze tohoto stanoviska mohou nacházet PZ, která jsou ve fázi výstavby a doposud nebyla předána GasNet, s.r.o. k provozování. Taktéž se v zájmovém území mohou nacházet PZ jiných vlastníků či správců, případně i dlouhodobě nefunkční/neprovozovaná PZ bez dostupných informací o jejich poloze a vlastnictví. Tato PZ NEJSOU v příloze vyznačena a nejsou předmětem tohoto stanoviska.

Platí pouze pro území vyznačené v příloze tohoto stanoviska a to 24 měsíců ode dne jeho vydání.

V případě dotčení pozemku v majetku některé ze společností innogy v ČR kontaktujte prosím GasNet, s.r.o. Kontakt naleznete na adrese www.gasnet.cz/cs/kontaktni-system/, činnost "Smluvní vztahy - pozemky a budovy plynárenských zařízení", případně na NONSTOP zákaznické lince 800 11 33 55.

Za správnost a úplnost dokumentace předložené s žádostí včetně jejího souladu s platnými předpisy plně zodpovídá její zpracovatel. Stanovisko nenahrazuje případná další stanoviska k jiným částem stavby.

V případě další korespondence nebo jednání (např. změna stavby) uvádějte naši značku - 5001389989 a datum tohoto stanoviska. Kontakty jsou k dispozici na www.gridservices.cz nebo NONSTOP zákaznická linka 800 11 33 55.



GasNet, s.r.o.
zastoupená společností GridServices, s.r.o., IČ 279 35 311
Helena Bystřická
technik externích požadavků
odbor zpracování externích požadavků
+420595142423
helena.bystricka@innogy.com

Přílohy: Orientační zákres plynárenského zařízení, Orientační zákres plynárenského zařízení, Ověřená příloha žadatele

Příloha: Orientační zákres plynárenského zařízení. Tato příloha je nedílnou součástí stanoviska č. 5001389989 ze dne 04.11.2016.

Provozovatel DS: GasNet, s.r.o.; Stavebník: SŽDC, s.o. , Dlážděná 1003/7 , 11000 Praha 1. K.ú.: Nový Bohumín , Pudlov.

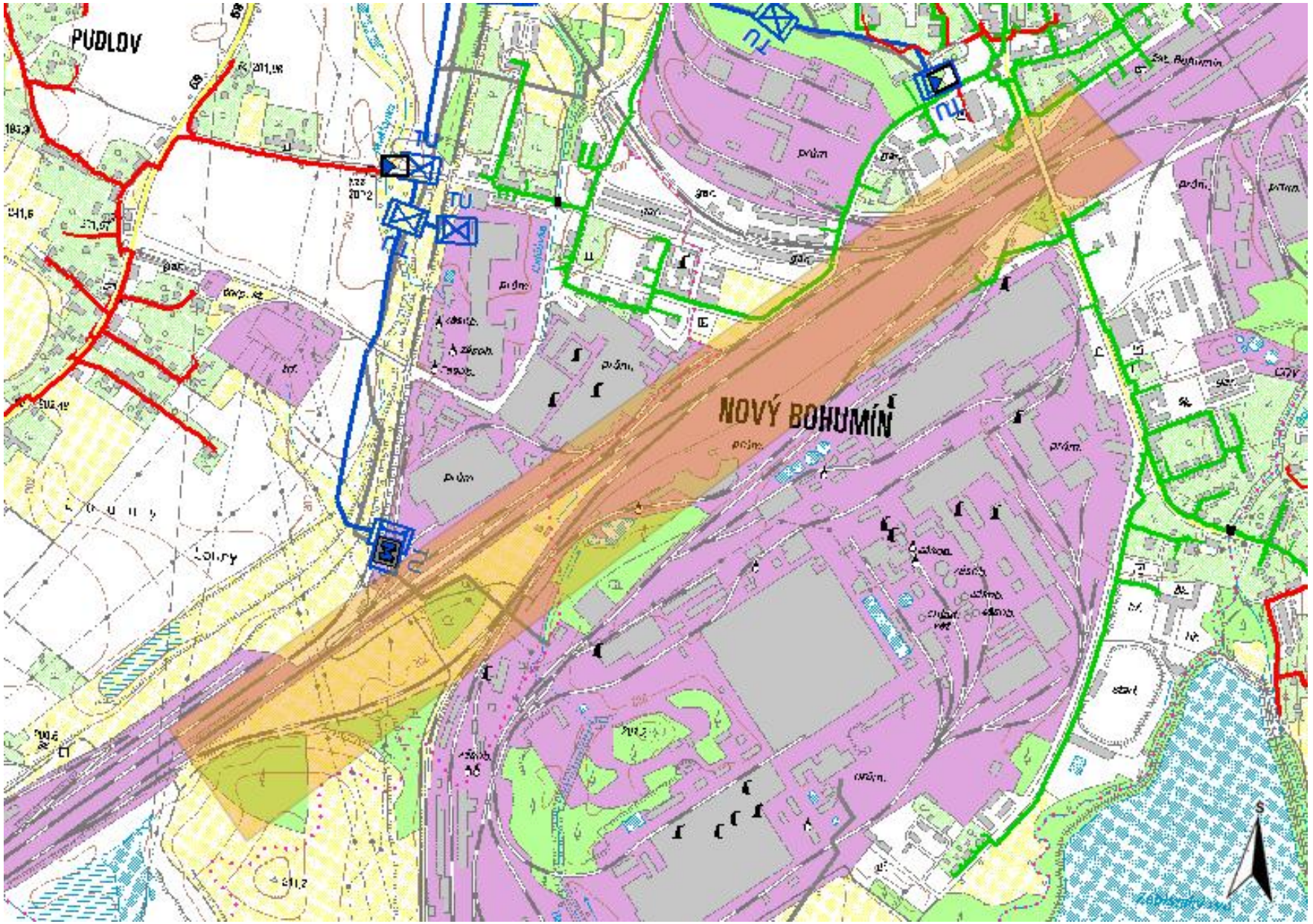

Legenda:

	linie plynovodu
	NTL
	STL
	VTL
	VVTL
	nefunkční
	výstavba
	regulační stanice
	ochranné zařízení
	kabel
	elektropřípojka
	kabel protikorozní ochrany
	anodové uzemnění
	stanice katodové ochrany

Příloha: Orientační zákres plynárenského zařízení. Tato příloha je nedílnou součástí stanoviska č. 5001389989 ze dne 04.11.2016.

Provozovatel DS: GasNet, s.r.o.; Stavebník: SŽDC, s.o. , Dlážděná 1003/7 , 11000 Praha 1. K.ú.: Nový Bohumín , Pudlov.

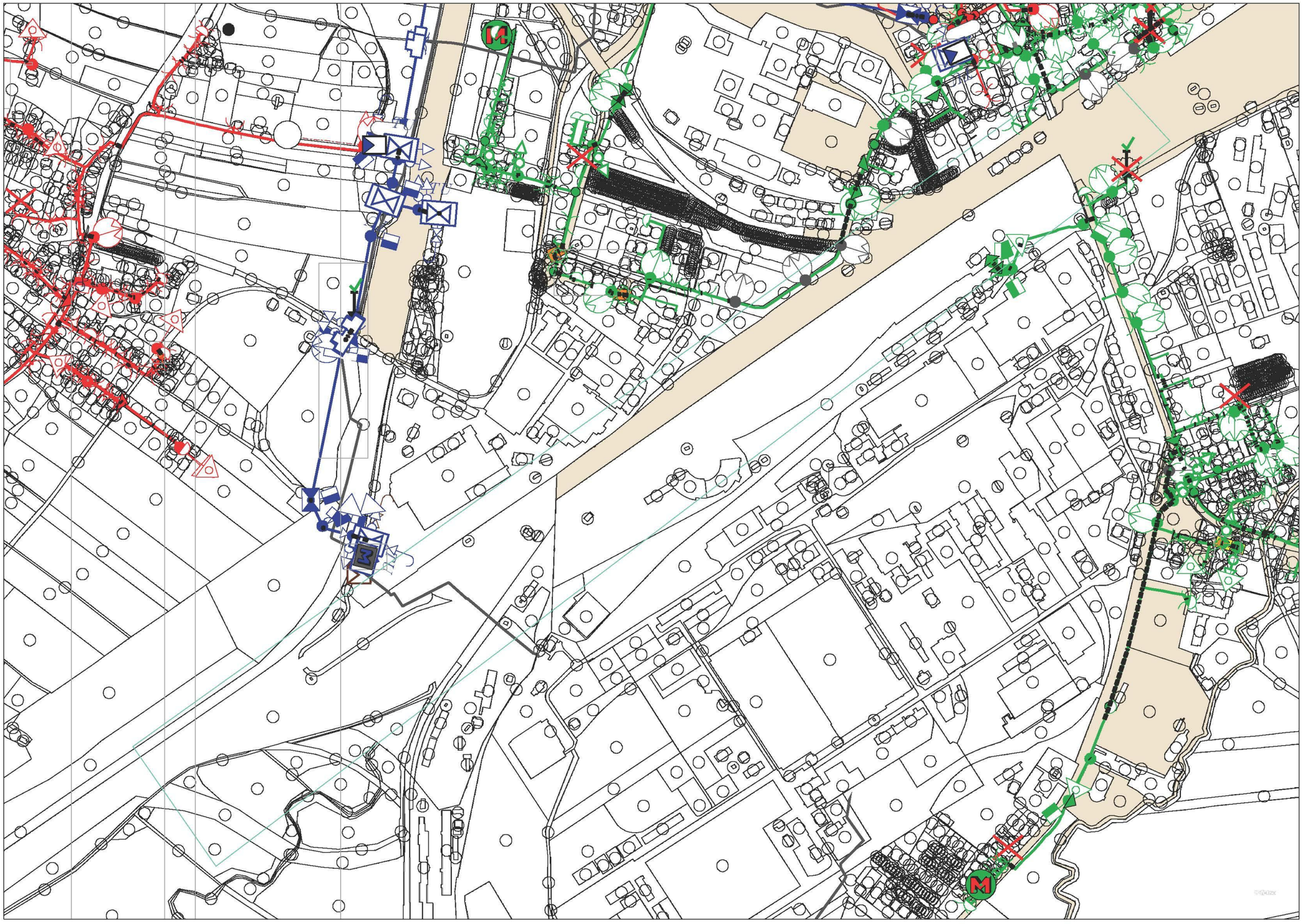

Legenda:

	linie plynovodu
NTL	
STL	
VTL	
VVTL	
nefunkční	
výstavba	
regulační stanice	
ochranné zařízení	
kabel	
elektropřípojka	
kabel protikorozní ochrany	
anodové uzemnění	
stanice katodové ochrany	

Příloha: Ověřená příloha žadatele. Tato příloha je nedílnou součástí stanoviska č. 5001389989 ze dne 04.11.2016.

Provozovatel DS: GasNet, s.r.o.; Stavebník: SŽDC, s.o. , Dlážděná 1003/7 , 11000 Praha 1. K.ú.: Nový Bohumín , Pudlov.

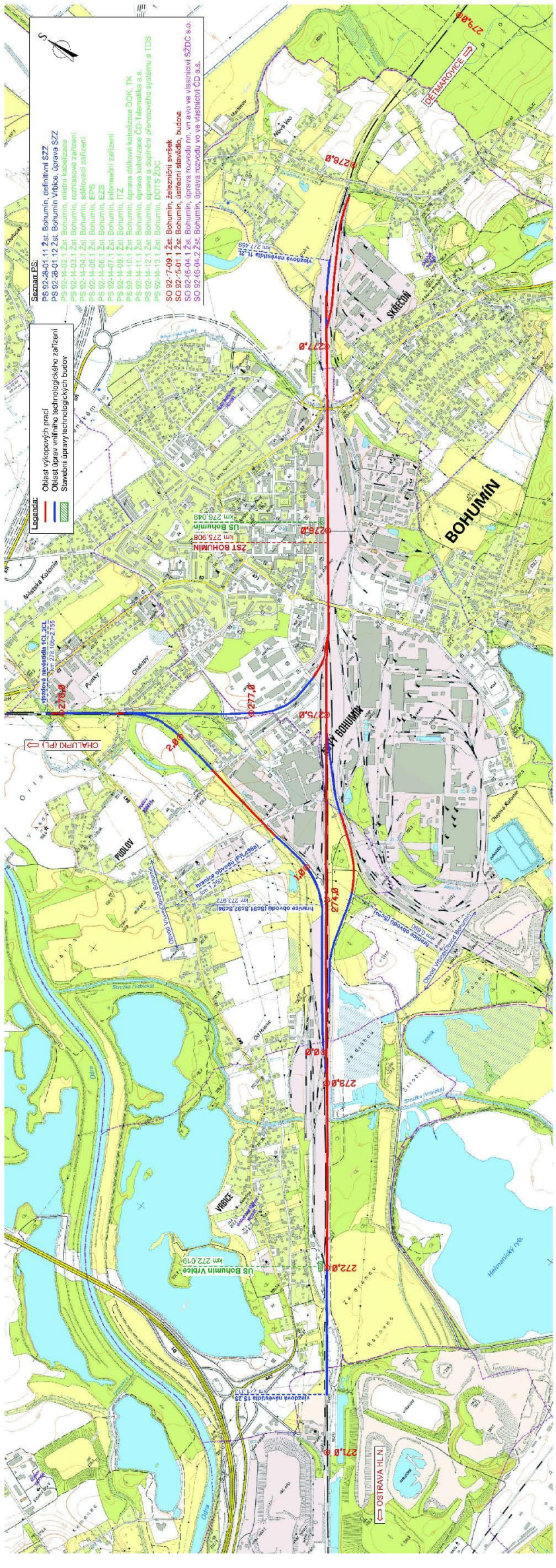

SUDOP PRAHA a.s.
Špitálské náměstí 3517
40001 Ústí nad Labem

naše značka	vyřizuje	datum
5001390000	Helena Bystřická	04.11.2016

Věc:
Rekonstrukce zabezpečovacího zařízení v ŽST Bohumín

K.ú. - p.č.: Pudlov

Stavebník: SŽDC, s.o. , Dlážděná 1003/7 , 11000 Praha 1

Účel stanoviska: Předprojektová příprava

GasNet, s.r.o., jako provozovatel distribuční soustavy (PDS) a technické infrastruktury, zastoupený GridServices, s.r.o., vydává toto stanovisko:

TOTO STANOVISKO NELZE POUŽÍT PRO JEDNÁNÍ S ORGÁNY STÁTNÍ SPRÁVY VE VĚCECH ÚZEMNÍHO PLÁNOVÁNÍ A STAVEBNÍHO ŘÍZENÍ DLE ZÁKONA č. 183/2006 Sb.
STANOVISKO NENÍ URČENO PRO POVOLENÍ REALIZACE STAVBY NEBO PRO REALIZACI STAVBY NA ZÁKLADĚ OHLÁŠENÍ STAVBY A NENAHRAZUJE STANOVISKO K PROJEKTOVÉ DOKUMENTACI (dále jen PD).
POSKYTNUTÉ INFORMACE (MAPOVÝ PODKLAD) LZE POUŽÍT POUZE PRO POTŘEBY ZPRACOVÁNÍ PD.

Stanovisko odboru EPZ - VTL (Zdeněk Kocourek):

Vámi předloženou PD nelze odsouhlasit.

V zájmové lokalitě výše uvedené stavby se nacházejí stávající plynárenská zařízení, která nejsou v předložené (projektové) dokumentaci zakreslena - VTL plynovody, rgulační stanice plynu.

Stavební činnost, umísťování konstrukcí, zemní práce, zřizování skládek a uskladňování materiálu v ochranném pásmu lze provádět pouze po předchozím písemném souhlasu držitele licence, který odpovídá za provoz příslušného plynárenského zařízení.

PD pro účely územního/stavebního řízení bude doplněna o zákres těchto zařízení a předložena naší společnosti k odsouhlasení. Zpracování PD požadujeme v souladu s vyhláškou č. 499/2006 Sb.
Novou žádost prosím opětovně zaevidujte přes naše webové stránky https://dpo.gasnet.cz/zadost-o-vydani-stanoviska/identifikacni-udaje/

POŽADAVKY NA ZPRACOVATELE PD:

1. Projektovou dokumentaci řešit v souladu se zákonem číslo 458/2000 Sb. (energetický zákon), ČSN EN 1594 a TPG 702 04 (Technická pravidla Gas).

Rekonstrukce svršku a spodku:
- nesnižovat stávající krytí VTL plynovodu;
- nepoškodit nadzemní části VTL plynovodu (orientační sloupky, uzávěry atd.);

Nové technologické objekty a stavědlové ústředny:
- nové objekty na nových místech situovat mimo bezpečnostní pásmo VTL plynovodů;
- při rekonstrukci stávajících objektů zachovat současný půdorys (nepřibližovat objekt směrem k VTL plynovodu);

Nové uzavřené objekty:
- případné nové uzavřené objekty (čekárny, technické budovy atd.) situovat mimo bezpečnostní pásma VTL plynovodů;

GridServices, s.r.o.
Plynárenská 499/1
Zábrdovice
602 00 Brno
T +420532221111
F +420545578571
E info@gridservices.cz
I www.gridservices.cz
IČ: 27935311
DIČ: CZ27935311

Zapsán do obchodního rejstříku:
Krajský soud v Brně
oddíl C, vložka 57165
26.07.2007

Bankovní spojení:
Československá obchodní banka, a.s.
Číslo účtu: 17837923
Kód banky: 0300

Kabel VN, NN:
- nejmenší vzdálenost mezi povrchem plynovodu a kabelem při křížení je 0,3 m;
- kabel se ukládá do tvárnicové chráničky nebo do korýtka v délce 2 m od plynovodu na obě strany;
- nejmenší vzdálenost mezi povrchem potrubí plynovodu a kabelem při souběhu jsou 4 m;

Sdělovací kabel (trubky HDPE):
- nejmenší vzdálenost mezi povrchem plynovodu a sdělovacím kabelem (trubkou HDPE) při křížení je 0,3 m;
- kabel (trubka HDPE) se ukládá do tvárnicové chráničky nebo do korýtka v délce 2 m od plynovodu na obě strany;
- nejmenší vzdálenost mezi povrchem potrubí plynovodu a sdělovacím kabelem (trubkou HDPE) při souběhu jsou 2 m;

Veřejné osvětlení:
- nejmenší vzdálenost mezi povrchem plynovodu akabelem VO při křížení je 0,3 m;
- kabel VO se ukládá do tvárnicové chráničky nebo do korýtka v délce 2 m od plynovodu na oběstrany;
- nejmenší vzdálenost mezi povrchem potrubí plynovodu a kabelem VO při souběhu jsou 4 m;
- sloupy VO umístit min.10 m od VTL plynovodů;

Propustky:
- při čištění propustků v místě styku s VTL plynovodem provádět práce ručně;
- nesnižovat stávající krytí VTL plynovodu;
- nové propustky zřizovat min. mimo ochranné pásmo VTL plynovodu (4 m od plynovodu);

Opěrné zdi:
-opěrné zdi v souběhu s VTL plynovodem vést mimo ochranné pásmo VTL plynovodu (4 m od plynovodu);
- nové opěrné zdi nesmí křížit VTLplynovod;

2. PD na výše uvedenou stavbu - stavení záměr se zakresleným stávajícím plynárenským zařízením a zakótováním novýchstaveb vůči němu bude předložena GridServices, s.r.o.
k odsouhlasení.

3. V případě potřeby, Vám již v průběhu zpracování projektové dokumentace, naše stávající zařízení vytyčíme http://www.gridservices.cz/ds-online-vytyceni-pz/

4. V případě Vašeho zájmu o digitální formu poskytnutí polohy výše uvedených plynárenských zařízení v zájmovém prostoru je možné se obrátit na oddělení dokumentace sítíhttps://dpo.gasnet.cz/zadost-o-vektorova-data-pro-odbornou-verejnost/prihlaseni/

5. STANOVISKO NESLOUŽÍ PRO POVOLENÍ REALIZACE PŘEDMĚTNÉ STAVBY A ROVNĚŽ NENAHRAZUJE VYJÁDŘENÍ K PROJEKTOVÉ DOKUMENTACI (dále jen PD).

Stanovisko odboru EPZ - MS (Helena Bystřická):

V zájmovém prostoru stavby DOJDE K DOTČENÍ ochranného pásma plynárenského zařízení místních sítí.

V zájmovém území vyznačeném v příloze tohoto stanoviska, se nacházejí tato stávající plynárenská zařízení a plynovodní přípojky (dále jen PZ):

STL, NTL plynovody + přípojky

Ochranné pásmo NTL, STL plynovodů a přípojek je v zastavěném území obce 1 m na obě strany od půdorysu (zákon č.458/2000 Sb. ve znění pozdějších předpisů)

Projektovou dokumentaci pro další stupeň řízení s konkrétním záměrem a se zakresleným naším zařízením je nutné předložit k odsouhlasení.

Požadavky na zpracování projektové dokumentace staveb v ochranném a bezpečnostním pásmu plynárenského zařízení a plynovodních přípojek ve vlastnictví nebo správě GasNet, s.r.o.

Informace o uložení plynárenských zařízeních, případně další získané informace o těchto zařízeních smí být použity pouze pro uvedený účel a nesmí být poskytnuty třetí osobě ani dále jakýmkoliv způsobem šířeny a využívány. Technické podmínky dotyku s plynárenským zařízením projednejte s technikem plynárenských zařízení regionální operativní správy sítí a zapracujte do PD stavby.

PD stavby, ve které budou zakreslena PZ dle poskytnutých mapových nebo elektronických podkladů, požadujeme předložit k posouzení v měřítku 1:500, popř. 1:1000.
PD musí řešit vzájemnou polohu nově projektované stavby a stávajícího PZ (okótováním a popisem v technické zprávě) ve smyslu zákona č. 458/2000 Sb. v platném znění a souvisejících předpisů.

Pro případné upřesnění polohy PZ (pro zpracování PD) je nutné provést jeho vytyčení. Vytyčení provede příslušná provozní oblast. Při žádosti uvede žadatel naši značku (číslo jednací) uvedenou v úvodu tohoto stanoviska. (formulář a kontakt naleznete na www.gridservices.cz nebo NONSTOP zákaznická linka 800 11 33 55).

Žádosti o stanovisko včetně příloh k NEplyn. stavbám zadávejte pomocí internetové aplikace EMP na webových stránkách:
https://dpo.gasnet.cz/zadost-o-vydani-stanoviska/identifikacni-udaje/

Přílohou Vám předáváme orientační situaci plynárenských zařízení a plynovodních přípojek (dále jen PZ) ve správě naší společnosti.

Poskytnutá orientační situace slouží pouze pro informaci o poloze PZ. Nenahrazuje stanovisko provozovatele distribuční soustavy ke stavebnímu záměru a nelze ji použít k povolení nebo pro realizaci stavby.
Pro tento účel předložte Žádost o vydání stanoviska včetně předepsané dokumentace ve smyslu stavebního zákona č. 183/2006 Sb. v platném znění.

Informace o možnosti poskytnutí polohy stávajících PZ ve správě GasNet, s.r.o. v digitální podobě získáte na adrese: www.gasnet.cz/cs/zadost-o-vektorova-data/

Poloha a rozsah PZ uvedený v příloze je platný ke dni vydání tohoto stanoviska.

Upozorňujeme, že se v zájmovém území vyznačeném v příloze tohoto stanoviska mohou nacházet PZ, která jsou ve fázi výstavby a doposud nebyla předána GasNet, s.r.o. k provozování. Taktéž se v zájmovém území mohou nacházet PZ jiných vlastníků či správců, případně i dlouhodobě nefunkční/neprovozovaná PZ bez dostupných informací o jejich poloze a vlastnictví. Tato PZ NEJSOU v příloze vyznačena a nejsou předmětem tohoto stanoviska.

Platí pouze pro území vyznačené v příloze tohoto stanoviska a to 24 měsíců ode dne jeho vydání.

V případě dotčení pozemku v majetku některé ze společností innogy v ČR kontaktujte prosím GasNet, s.r.o. Kontakt naleznete na adrese www.gasnet.cz/cs/kontaktni-system/, činnost "Smluvní vztahy - pozemky a budovy plynárenských zařízení", případně na NONSTOP zákaznické lince 800 11 33 55.

Za správnost a úplnost dokumentace předložené s žádostí včetně jejího souladu s platnými předpisy plně zodpovídá její zpracovatel. Stanovisko nenahrazuje případná další stanoviska k jiným částem stavby.

V případě další korespondence nebo jednání (např. změna stavby) uvádějte naši značku - 5001390000 a datum tohoto stanoviska. Kontakty jsou k dispozici na www.gridservices.cz nebo NONSTOP zákaznická linka 800 11 33 55.



GasNet, s.r.o.
zastoupená společností GridServices, s.r.o., IČ 279 35 311
Helena Bystřická
technik externích požadavků
odbor zpracování externích požadavků
+420595142423
helena.bystricka@innogy.com

Přílohy: Orientační zákres plynárenského zařízení, Orientační zákres plynárenského zařízení, Ověřená příloha žadatele

Příloha: Orientační zákres plynárenského zařízení. Tato příloha je nedílnou součástí stanoviska č. 5001390000 ze dne 04.11.2016.

Provozovatel DS: GasNet, s.r.o.; Stavebník: SŽDC, s.o. , Dlážděná 1003/7 , 11000 Praha 1. K.ú.: Pudlov.

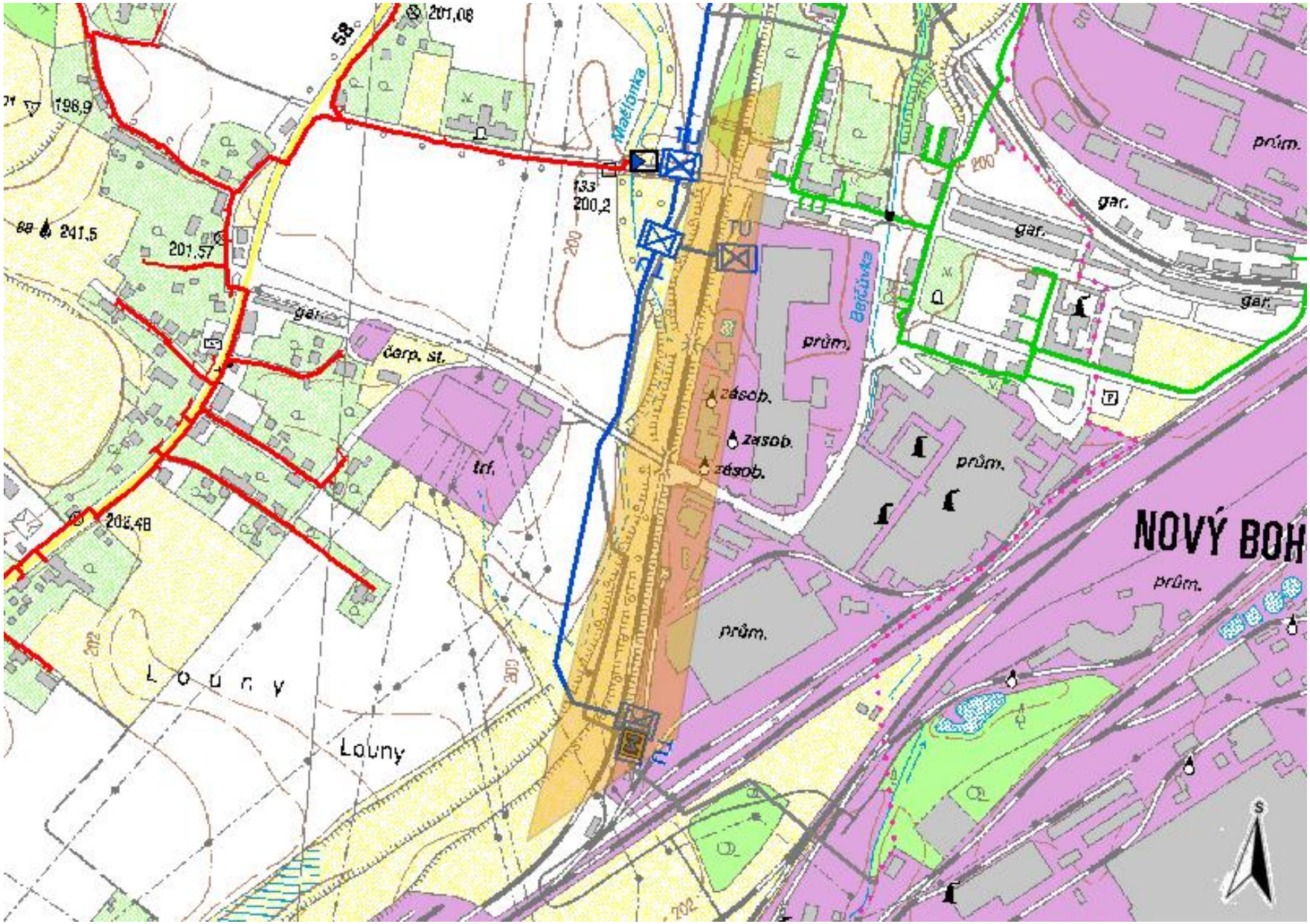

Legenda:

	linie plynovodu
	NTL
	STL
	VTL
	VVTL
	nefunkční
	výstavba
	regulační stanice
	ochranné zařízení
	kabel
	elektropřípojka
	kabel protikorozní ochrany
	anodové uzemnění
	stanice katodové ochrany

Příloha: Orientační zákres plynárenského zařízení. Tato příloha je nedílnou součástí stanoviska č. 5001390000 ze dne 04.11.2016.

Provozovatel DS: GasNet, s.r.o.; Stavebník: SŽDC, s.o. , Dlážděná 1003/7 , 11000 Praha 1. K.ú.: Pudlov.

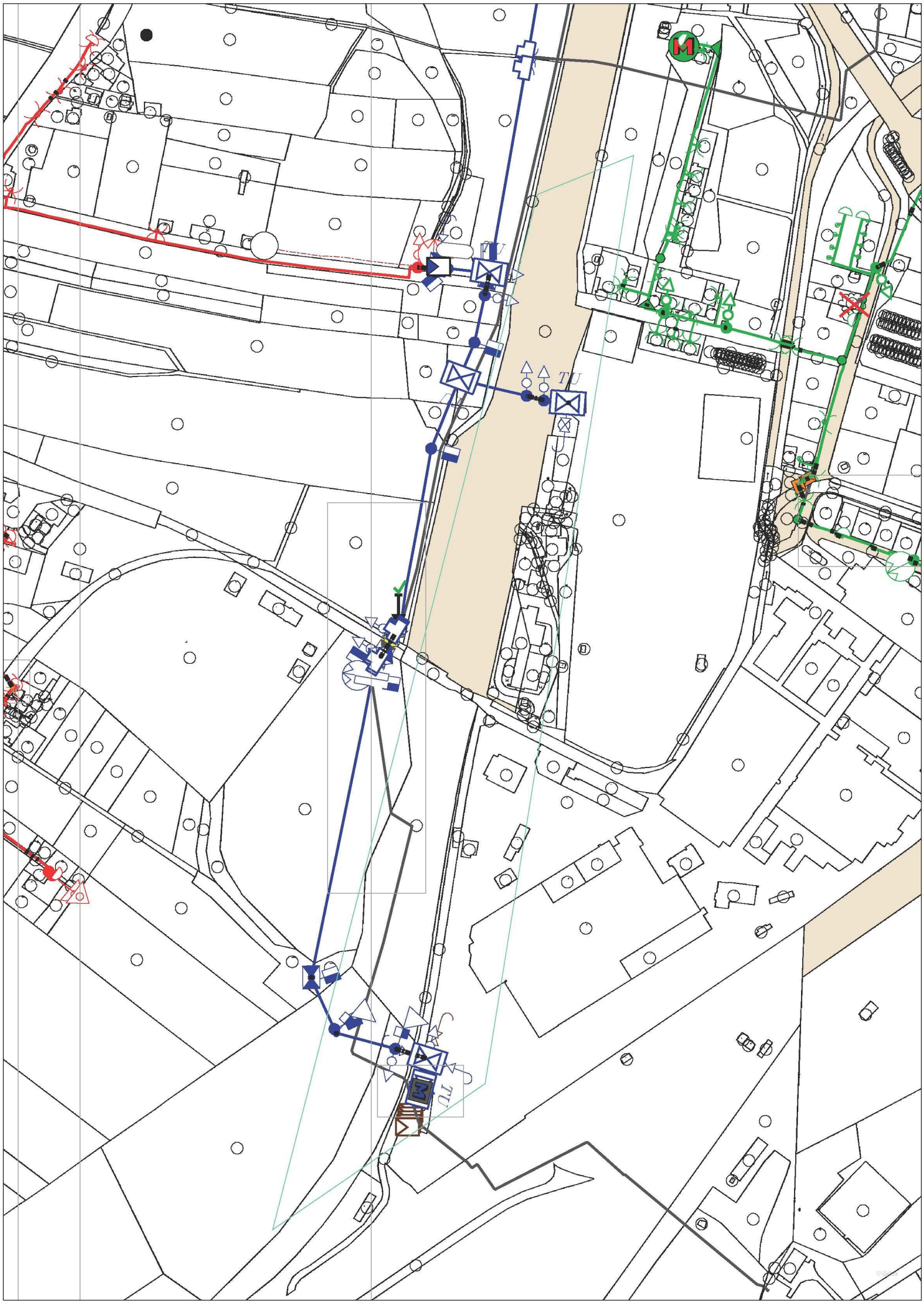

Legenda:

	linie NTL/ STL/ VTL/ VVTL plynovodu		ochranné zařízení		kabel protikorozní ochrany
	nefunkční		kabel		anodové uzemnění
	výstavba		elektropřípojka		stanice katodové ochrany
	regulační stanice				

Příloha: Ověřená příloha žadatele. Tato příloha je nedílnou součástí stanoviska č. 5001390000 ze dne 04.11.2016.

Provozovatel DS: GasNet, s.r.o.; Stavebník: SŽDC, s.o. , Dlážděná 1003/7 , 11000 Praha 1. K.ú.: Pudlov.

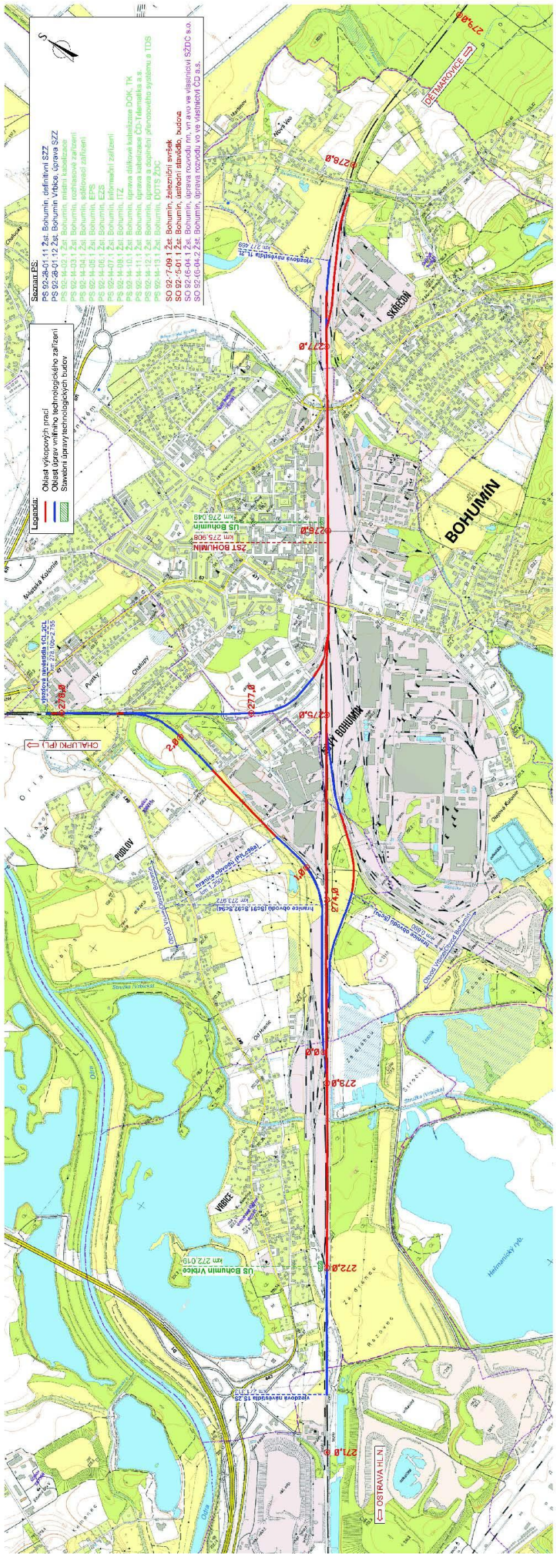

SUDOP PRAHA a.s.
Špitálské náměstí 3517
40001 Ústí nad Labem

naše značka	vyřizuje	datum
5001390005	Helena Bystřická	26.10.2016

Věc:
Rekonstrukce zabezpečovacího zařízení v ŽST Bohumín

K.ú. - p.č.: Pudlov , Nový Bohumín

Stavebník: SŽDC, s.o. , Dlážděná 1003/7 , 11000 Praha 1

Účel stanoviska: Předprojektová příprava

GasNet, s.r.o., jako provozovatel distribuční soustavy (PDS) a technické infrastruktury, zastoupený GridServices, s.r.o., vydává toto stanovisko:

V zájmovém prostoru stavby DOJDE K DOTČENÍ ochranného pásma plynárenského zařízení místních sítí.

V zájmovém území vyznačeném v příloze tohoto stanoviska, se nacházejí tato stávající plynárenská zařízení a plynovodní přípojky (dále jen PZ):

NTL plynovody PE d 160, d 110
NTL přípojky PE

Ochranné pásmo NTL, STL plynovodů a přípojek je v zastavěném území obce 1 m na obě strany od půdorysu (zákon č.458/2000 Sb. ve znění pozdějších předpisů)

TOTO STANOVISKO NELZE POUŽÍT PRO JEDNÁNÍ S ORGÁNY STÁTNÍ SPRÁVY VE VĚCECH ÚZEMNÍHO PLÁNOVÁNÍ A STAVEBNÍHO ŘÍZENÍ DLE ZÁKONA č. 183/2006 Sb.
STANOVISKO NENÍ URČENO PRO POVOLENÍ REALIZACE STAVBY NEBO PRO REALIZACI STAVBY NA ZÁKLADĚ OHLÁŠENÍ STAVBY A NENAHRAZUJE STANOVISKO K PROJEKTOVÉ DOKUMENTACI (dále jen PD).
POSKYTNUTÉ INFORMACE (MAPOVÝ PODKLAD) LZE POUŽÍT POUZE PRO POTŘEBY ZPRACOVÁNÍ PD.

Projektovou dokumentaci pro další stupeň řízení s konkrétním záměrem a se zakresleným naším zařízením je nutné předložit k odsouhlasení.

Požadavky na zpracování projektové dokumentace staveb v ochranném a bezpečnostním pásmu plynárenského zařízení a plynovodních přípojek ve vlastnictví nebo správě GasNet, s.r.o.

Informace o uložení plynárenských zařízeních, případně další získané informace o těchto zařízeních smí být použity pouze pro uvedený účel a nesmí být poskytnuty třetí osobě ani dále jakýmkoliv způsobem šířeny a využívány. Technické podmínky dotyku s plynárenským zařízením projednejte s technikem plynárenských zařízení regionální operativní správy sítí a zapracujte do PD stavby.

PD stavby, ve které budou zakreslena PZ dle poskytnutých mapových nebo elektronických podkladů, požadujeme předložit k posouzení v měřítku 1:500, popř. 1:1000.
PD musí řešit vzájemnou polohu nově projektované stavby a stávajícího PZ (okótováním a popisem v technické zprávě) ve smyslu zákona č. 458/2000 Sb. v platném znění a souvisejících předpisů.

Pro případné upřesnění polohy PZ (pro zpracování PD) je nutné provést jeho vytyčení. Vytyčení provede příslušná provozní oblast. Při žádosti uvede žadatel naši značku (číslo jednací) uvedenou v úvodu tohoto stanoviska. (formulář a kontakt naleznete na www.gridservices.cz nebo NONSTOP zákaznická linka 800 11 33 55).

GridServices, s.r.o.
Plynárenská 499/1
Zábrdovice
602 00 Brno
T +420532221111
F +420545578571
E info@gridservices.cz
I www.gridservices.cz
IČ: 27935311
DIČ: CZ27935311

Zapsán do obchodního rejstříku:
Krajský soud v Brně
oddíl C, vložka 57165
26.07.2007

Bankovní spojení:
Československá obchodní banka, a.s.
Číslo účtu: 17837923
Kód banky: 0300

Žádosti o stanovisko včetně příloh k NEplyn. stavbám zadávejte pomocí internetové aplikace EMP na webových stránkách:
https://dpo.gasnet.cz/zadost-o-vydani-stanoviska/identifikacni-udaje/

Přílohou Vám předáváme orientační situaci plynárenských zařízení a plynovodních přípojek (dále jen PZ) ve správě naší společnosti.

Poskytnutá orientační situace slouží pouze pro informaci o poloze PZ. Nenahrazuje stanovisko provozovatele distribuční soustavy ke stavebnímu záměru a nelze ji použít k povolení nebo pro realizaci stavby.
Pro tento účel předložte Žádost o vydání stanoviska včetně předepsané dokumentace ve smyslu stavebního zákona č. 183/2006 Sb. v platném znění.

Informace o možnosti poskytnutí polohy stávajících PZ ve správě GasNet, s.r.o. v digitální podobě získáte na adrese: www.gasnet.cz/cs/zadost-o-vektorova-data/

Poloha a rozsah PZ uvedený v příloze je platný ke dni vydání tohoto stanoviska.

Upozorňujeme, že se v zájmovém území vyznačeném v příloze tohoto stanoviska mohou nacházet PZ, která jsou ve fázi výstavby a doposud nebyla předána GasNet, s.r.o. k provozování. Taktéž se v zájmovém území mohou nacházet PZ jiných vlastníků či správců, případně i dlouhodobě nefunkční/neprovozovaná PZ bez dostupných informací o jejich poloze a vlastnictví. Tato PZ NEJSOU v příloze vyznačena a nejsou předmětem tohoto stanoviska.

Platí pouze pro území vyznačené v příloze tohoto stanoviska a to 24 měsíců ode dne jeho vydání.

V případě dotčení pozemku v majetku některé ze společností innogy v ČR kontaktujte prosím GasNet, s.r.o. Kontakt naleznete na adrese www.gasnet.cz/cs/kontaktni-system/, činnost "Smluvní vztahy - pozemky a budovy plynárenských zařízení", případně na NONSTOP zákaznické lince 800 11 33 55.

Za správnost a úplnost dokumentace předložené s žádostí včetně jejího souladu s platnými předpisy plně zodpovídá její zpracovatel. Stanovisko nenahrazuje případná další stanoviska k jiným částem stavby.

V případě další korespondence nebo jednání (např. změna stavby) uvádějte naši značku - 5001390005 a datum tohoto stanoviska. Kontakty jsou k dispozici na www.gridservices.cz nebo NONSTOP zákaznická linka 800 11 33 55.



GasNet, s.r.o.
zastoupená společností GridServices, s.r.o., IČ 279 35 311
Helena Bystřická
technik externích požadavků
odbor zpracování externích požadavků
+420595142423
helena.bystricka@innogy.com

Přílohy: Orientační zákres plynárenského zařízení, Detailní zákres plynárenského zařízení, Ověřená příloha žadatele

Příloha: Orientační zákres plynárenského zařízení. Tato příloha je nedílnou součástí stanoviska č. 5001390005 ze dne 26.10.2016.

Provozovatel DS: GasNet, s.r.o.; Stavebník: SŽDC, s.o. , Dlážděná 1003/7 , 11000 Praha 1. K.ú.: Pudlov , Nový Bohumín.



Legenda:

	linie plynovodu
	NTL
	STL
	VTL
	VVTL
	nefunkční
	výstavba
	regulační stanice
	ochranné zařízení
	kabel
	elektropřípojka
	kabel protikorozní ochrany
	anodové uzemnění
	stanice katodové ochrany

Příloha: Detailní zákres plynárenského zařízení. Tato příloha je nedílnou součástí stanoviska č. 5001390005 ze dne 26.10.2016.

Provozovatel DS: GasNet, s.r.o.; Stavebník: SŽDC, s.o. , Dlážděná 1003/7 , 11000 Praha 1. K.ú.: Pudlov , Nový Bohumín.

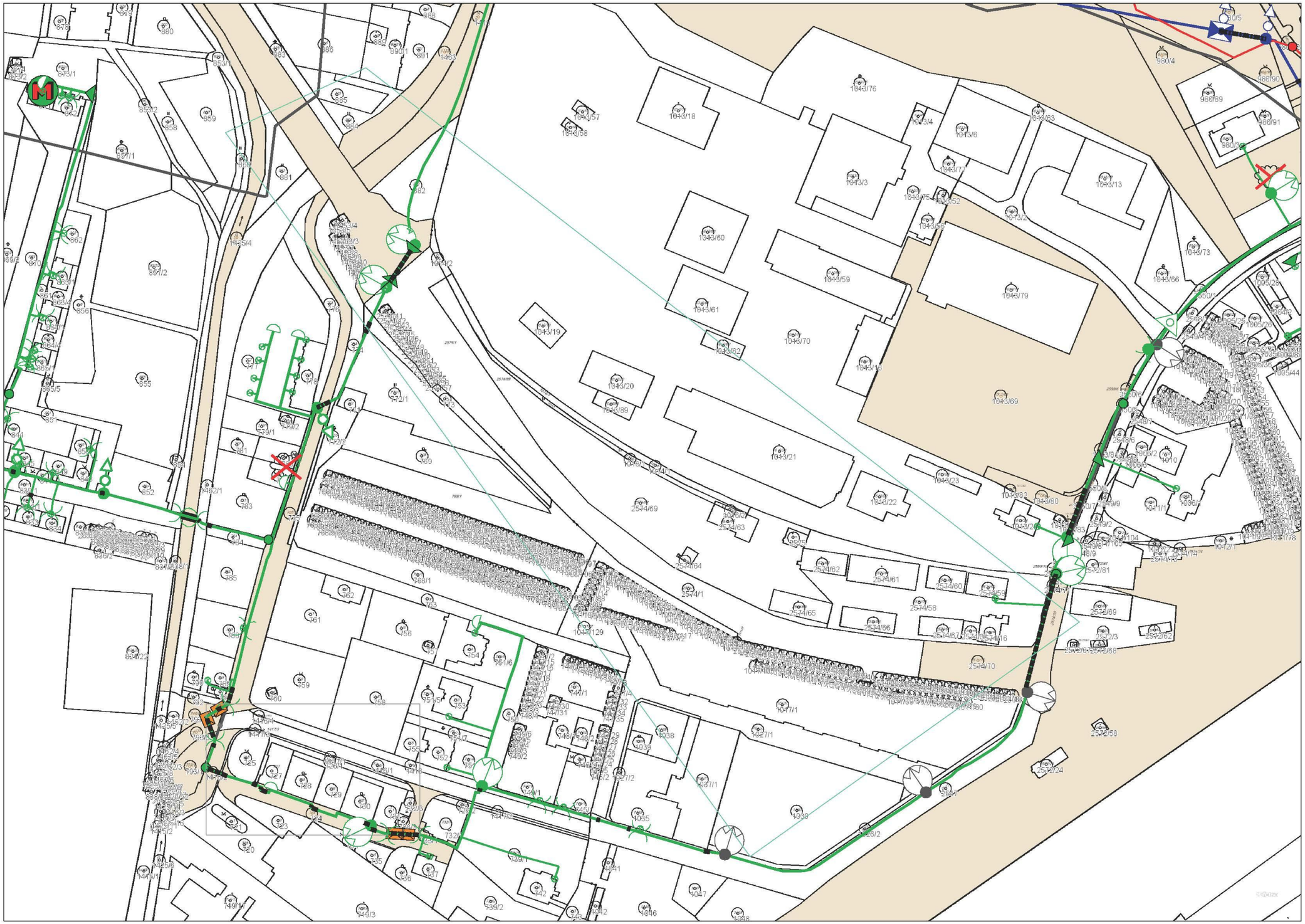

Legenda:

	linie plynovodu
	NTL
	STL
	VTL
	VVTL
	nefunkční
	výstavba
	regulační stanice
	ochranné zařízení
	kabel
	elektropřípojka
	kabel protikorozní ochrany
	anodové uzemnění
SKAC	stanice katodové ochrany

Příloha: Ověřená příloha žadatele. Tato příloha je nedílnou součástí stanoviska č. 5001390005 ze dne 26.10.2016.

Provozovatel DS: GasNet, s.r.o.; Stavebník: SŽDC, s.o. , Dlážděná 1003/7 , 11000 Praha 1. K.ú.: Pudlov , Nový Bohumín.

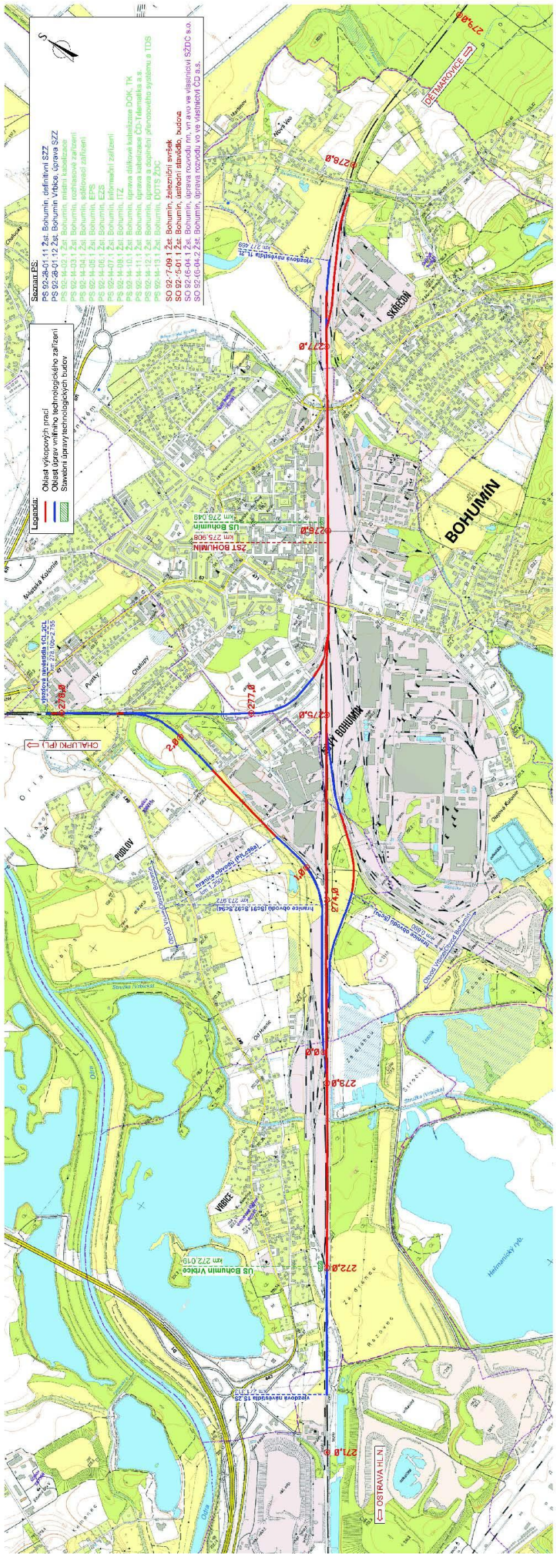

SUDOP PRAHA a.s.
Špitálské náměstí 3517
40001 Ústí nad Labem

naše značka	vyřizuje	datum
5001390018	Helena Bystřická	04.11.2016

Věc:
Rekonstrukce zabezpečovacího zařízení v ŽST Bohumín

K.ú. - p.č.: Nový Bohumín , Skřečoň

Stavebník: SŽDC, s.o. , Dlážděná 1003/7 , 11000 Praha 1

Účel stanoviska: Předprojektová příprava

GasNet, s.r.o., jako provozovatel distribuční soustavy (PDS) a technické infrastruktury, zastoupený GridServices, s.r.o., vydává toto stanovisko:

TOTO STANOVISKO NELZE POUŽÍT PRO JEDNÁNÍ S ORGÁNY STÁTNÍ SPRÁVY VE VĚCECH ÚZEMNÍHO PLÁNOVÁNÍ A STAVEBNÍHO ŘÍZENÍ DLE ZÁKONA č. 183/2006 Sb.
STANOVISKO NENÍ URČENO PRO POVOLENÍ REALIZACE STAVBY NEBO PRO REALIZACI STAVBY NA ZÁKLADĚ OHLÁŠENÍ STAVBY A NENAHRAZUJE STANOVISKO K PROJEKTOVÉ DOKUMENTACI (dále jen PD).
POSKYTNUTÉ INFORMACE (MAPOVÝ PODKLAD) LZE POUŽÍT POUZE PRO POTŘEBY ZPRACOVÁNÍ PD.

Stanovisko odboru EPZ - VTL (Zdeněk Kocourek):

Vámi předloženou PD nelze odsouhlasit.

V zájmové lokalitě výše uvedené stavby se nacházejí stávající plynárenská zařízení, která nejsou v předložené (projektové) dokumentaci zakreslena - VTL plynovody, rgulační stanice plynu.

Stavební činnost, umísťování konstrukcí, zemní práce, zřizování skládek a uskladňování materiálu v ochranném pásmu lze provádět pouze po předchozím písemném souhlasu držitele licence, který odpovídá za provoz příslušného plynárenského zařízení.

PD pro účely územního/stavebního řízení bude doplněna o zákres těchto zařízení a předložena naší společnosti k odsouhlasení. Zpracování PD požadujeme v souladu s vyhláškou č. 499/2006 Sb.
Novou žádost prosím opětovně zaevidujte přes naše webové stránky https://dpo.gasnet.cz/zadost-o-vydani-stanoviska/identifikacni-udaje/

POŽADAVKY NA ZPRACOVATELE PD:

1. Projektovou dokumentaci řešit v souladu se zákonem číslo 458/2000 Sb. (energetický zákon), ČSN EN 1594 a TPG 702 04 (Technická pravidla Gas).

Rekonstrukce svršku a spodku:
- nesnižovat stávající krytí VTL plynovodu;
- nepoškodit nadzemní části VTL plynovodu (orientační sloupky, uzávěry atd.);

Nové technologické objekty a stavědlové ústředny:
- nové objekty na nových místech situovat mimo bezpečnostní pásmo VTL plynovodů;
- při rekonstrukci stávajících objektů zachovat současný půdorys (nepřibližovat objekt směrem k VTL plynovodu);

Nové uzavřené objekty:
- případné nové uzavřené objekty (čekárny, technické budovy atd.) situovat mimo bezpečnostní pásma VTL plynovodů;

GridServices, s.r.o.
Plynárenská 499/1
Zábrdovice
602 00 Brno
T +420532221111
F +420545578571
E info@gridservices.cz
I www.gridservices.cz
IČ: 27935311
DIČ: CZ27935311

Zapsán do obchodního rejstříku:
Krajský soud v Brně
oddíl C, vložka 57165
26.07.2007

Bankovní spojení:
Československá obchodní banka, a.s.
Číslo účtu: 17837923
Kód banky: 0300

Kabel VN, NN:
- nejmenší vzdálenost mezi povrchem plynovodu a kabelem při křížení je 0,3 m;
- kabel se ukládá do tvárnicové chráničky nebo do korýtka v délce 2 m od plynovodu na obě strany;
- nejmenší vzdálenost mezi povrchem potrubí plynovodu a kabelem při souběhu jsou 4 m;

Sdělovací kabel (trubky HDPE):
- nejmenší vzdálenost mezi povrchem plynovodu a sdělovacím kabelem (trubkou HDPE) při křížení je 0,3 m;
- kabel (trubka HDPE) se ukládá do tvárnicové chráničky nebo do korýtka v délce 2 m od plynovodu na obě strany;
- nejmenší vzdálenost mezi povrchem potrubí plynovodu a sdělovacím kabelem (trubkou HDPE) při souběhu jsou 2 m;

Veřejné osvětlení:
- nejmenší vzdálenost mezi povrchem plynovodu akabelem VO při křížení je 0,3 m;
- kabel VO se ukládá do tvárnicové chráničky nebo do korýtka v délce 2 m od plynovodu na oběstrany;
- nejmenší vzdálenost mezi povrchem potrubí plynovodu a kabelem VO při souběhu jsou 4 m;
- sloupy VO umístit min.10 m od VTL plynovodů;

Propustky:
- při čištění propustků v místě styku s VTL plynovodem provádět práce ručně;
- nesnižovat stávající krytí VTL plynovodu;
- nové propustky zřizovat min. mimo ochranné pásmo VTL plynovodu (4 m od plynovodu);

Opěrné zdi:
-opěrné zdi v souběhu s VTL plynovodem vést mimo ochranné pásmo VTL plynovodu (4 m od plynovodu);
- nové opěrné zdi nesmí křížit VTLplynovod;

2. PD na výše uvedenou stavbu - stavení záměr se zakresleným stávajícím plynárenským zařízením a zakótováním novýchstaveb vůči němu bude předložena GridServices, s.r.o.
k odsouhlasení.

3. V případě potřeby, Vám již v průběhu zpracování projektové dokumentace, naše stávající zařízení vytyčíme http://www.gridservices.cz/ds-online-vytyceni-pz/

4. V případě Vašeho zájmu o digitální formu poskytnutí polohy výše uvedených plynárenských zařízení v zájmovém prostoru je možné se obrátit na oddělení dokumentace sítíhttps://dpo.gasnet.cz/zadost-o-vektorova-data-pro-odbornou-verejnost/prihlaseni/

5. STANOVISKO NESLOUŽÍ PRO POVOLENÍ REALIZACE PŘEDMĚTNÉ STAVBY A ROVNĚŽ NENAHRAZUJE VYJÁDŘENÍ K PROJEKTOVÉ DOKUMENTACI (dále jen PD).

Stanovisko odboru EPZ - MS (Helena Bystřická):

V zájmovém prostoru stavby DOJDE K DOTČENÍ ochranného pásma plynárenského zařízení místních sítí.

V zájmovém území vyznačeném v příloze tohoto stanoviska, se nacházejí tato stávající plynárenská zařízení a plynovodní přípojky (dále jen PZ):

NTL plynovody + přípojky

Ochranné pásmo NTL, STL plynovodů a přípojek je v zastavěném území obce 1 m na obě strany od půdorysu (zákon č.458/2000 Sb. ve znění pozdějších předpisů)

Projektovou dokumentaci pro další stupeň řízení s konkrétním záměrem a se zakresleným naším zařízením je nutné předložit k odsouhlasení.

Požadavky na zpracování projektové dokumentace staveb v ochranném a bezpečnostním pásmu plynárenského zařízení a plynovodních přípojek ve vlastnictví nebo správě GasNet, s.r.o.

Informace o uložení plynárenských zařízeních, případně další získané informace o těchto zařízeních smí být použity pouze pro uvedený účel a nesmí být poskytnuty třetí osobě ani dále jakýmkoliv způsobem šířeny a využívány. Technické podmínky dotyku s plynárenským zařízením projednejte s technikem plynárenských zařízení regionální operativní správy sítí a zapracujte do PD stavby.

PD stavby, ve které budou zakreslena PZ dle poskytnutých mapových nebo elektronických podkladů, požadujeme předložit k posouzení v měřítku 1:500, popř. 1:1000.
PD musí řešit vzájemnou polohu nově projektované stavby a stávajícího PZ (okótováním a popisem v technické zprávě) ve smyslu zákona č. 458/2000 Sb. v platném znění a souvisejících předpisů.

Pro případné upřesnění polohy PZ (pro zpracování PD) je nutné provést jeho vytyčení. Vytyčení provede příslušná provozní oblast. Při žádosti uvede žadatel naši značku (číslo jednací) uvedenou v úvodu tohoto stanoviska. (formulář a kontakt naleznete na www.gridservices.cz nebo NONSTOP zákaznická linka 800 11 33 55).

Žádosti o stanovisko včetně příloh k NEplyn. stavbám zadávejte pomocí internetové aplikace EMP na webových stránkách:
https://dpo.gasnet.cz/zadost-o-vydani-stanoviska/identifikacni-udaje/

Přílohou Vám předáváme orientační situaci plynárenských zařízení a plynovodních přípojek (dále jen PZ) ve správě naší společnosti.

Poskytnutá orientační situace slouží pouze pro informaci o poloze PZ. Nenahrazuje stanovisko provozovatele distribuční soustavy ke stavebnímu záměru a nelze ji použít k povolení nebo pro realizaci stavby.
Pro tento účel předložte Žádost o vydání stanoviska včetně předepsané dokumentace ve smyslu stavebního zákona č. 183/2006 Sb. v platném znění.

Informace o možnosti poskytnutí polohy stávajících PZ ve správě GasNet, s.r.o. v digitální podobě získáte na adrese: www.gasnet.cz/cs/zadost-o-vektorova-data/

Poloha a rozsah PZ uvedený v příloze je platný ke dni vydání tohoto stanoviska.

Upozorňujeme, že se v zájmovém území vyznačeném v příloze tohoto stanoviska mohou nacházet PZ, která jsou ve fázi výstavby a doposud nebyla předána GasNet, s.r.o. k provozování. Taktéž se v zájmovém území mohou nacházet PZ jiných vlastníků či správců, případně i dlouhodobě nefunkční/neprovozovaná PZ bez dostupných informací o jejich poloze a vlastnictví. Tato PZ NEJSOU v příloze vyznačena a nejsou předmětem tohoto stanoviska.

Platí pouze pro území vyznačené v příloze tohoto stanoviska a to 24 měsíců ode dne jeho vydání.

V případě dotčení pozemku v majetku některé ze společností innogy v ČR kontaktujte prosím GasNet, s.r.o. Kontakt naleznete na adrese www.gasnet.cz/cs/kontaktni-system/, činnost "Smluvní vztahy - pozemky a budovy plynárenských zařízení", případně na NONSTOP zákaznické lince 800 11 33 55.

Za správnost a úplnost dokumentace předložené s žádostí včetně jejího souladu s platnými předpisy plně zodpovídá její zpracovatel. Stanovisko nenahrazuje případná další stanoviska k jiným částem stavby.

V případě další korespondence nebo jednání (např. změna stavby) uvádějte naši značku - 5001390018 a datum tohoto stanoviska. Kontakty jsou k dispozici na www.gridservices.cz nebo NONSTOP zákaznická linka 800 11 33 55.



GasNet, s.r.o.
zastoupená společností GridServices, s.r.o., IČ 279 35 311
Helena Bystřická
technik externích požadavků
odbor zpracování externích požadavků
+420595142423
helena.bystricka@innogy.com

Přílohy: Orientační zákres plynárenského zařízení, Orientační zákres plynárenského zařízení, Ověřená příloha žadatele

Příloha: Orientační zákres plynárenského zařízení. Tato příloha je nedílnou součástí stanoviska č. 5001390018 ze dne 04.11.2016.

Provozovatel DS: GasNet, s.r.o.; Stavebník: SŽDC, s.o. , Dlážděná 1003/7 , 11000 Praha 1. K.ú.: Nový Bohumín , Skřečoň.

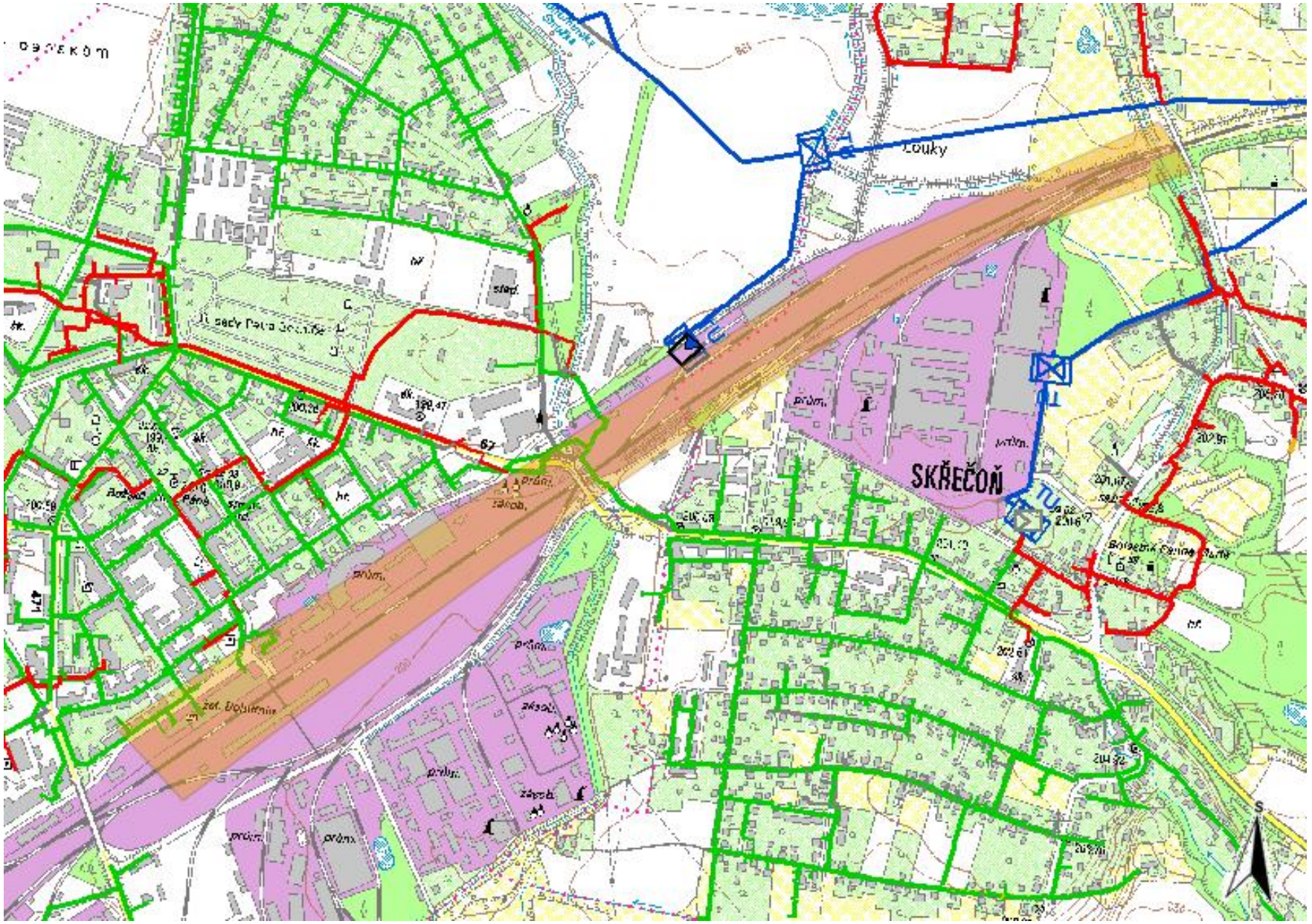

Legenda:

	linie plynovodu
	NTL
	STL
	VTL
	VVTL
	nefunkční
	výstavba
	regulační stanice
	ochranné zařízení
	kabel
	elektropřípojka
	kabel protikorozní ochrany
	anodové uzemnění
	stanice katodové ochrany

Příloha: Orientační zákres plynárenského zařízení. Tato příloha je nedílnou součástí stanoviska č. 5001390018 ze dne 04.11.2016.

Provozovatel DS: GasNet, s.r.o.; Stavebník: SŽDC, s.o. , Dlážděná 1003/7 , 11000 Praha 1. K.ú.: Nový Bohumín , Skřečoň.

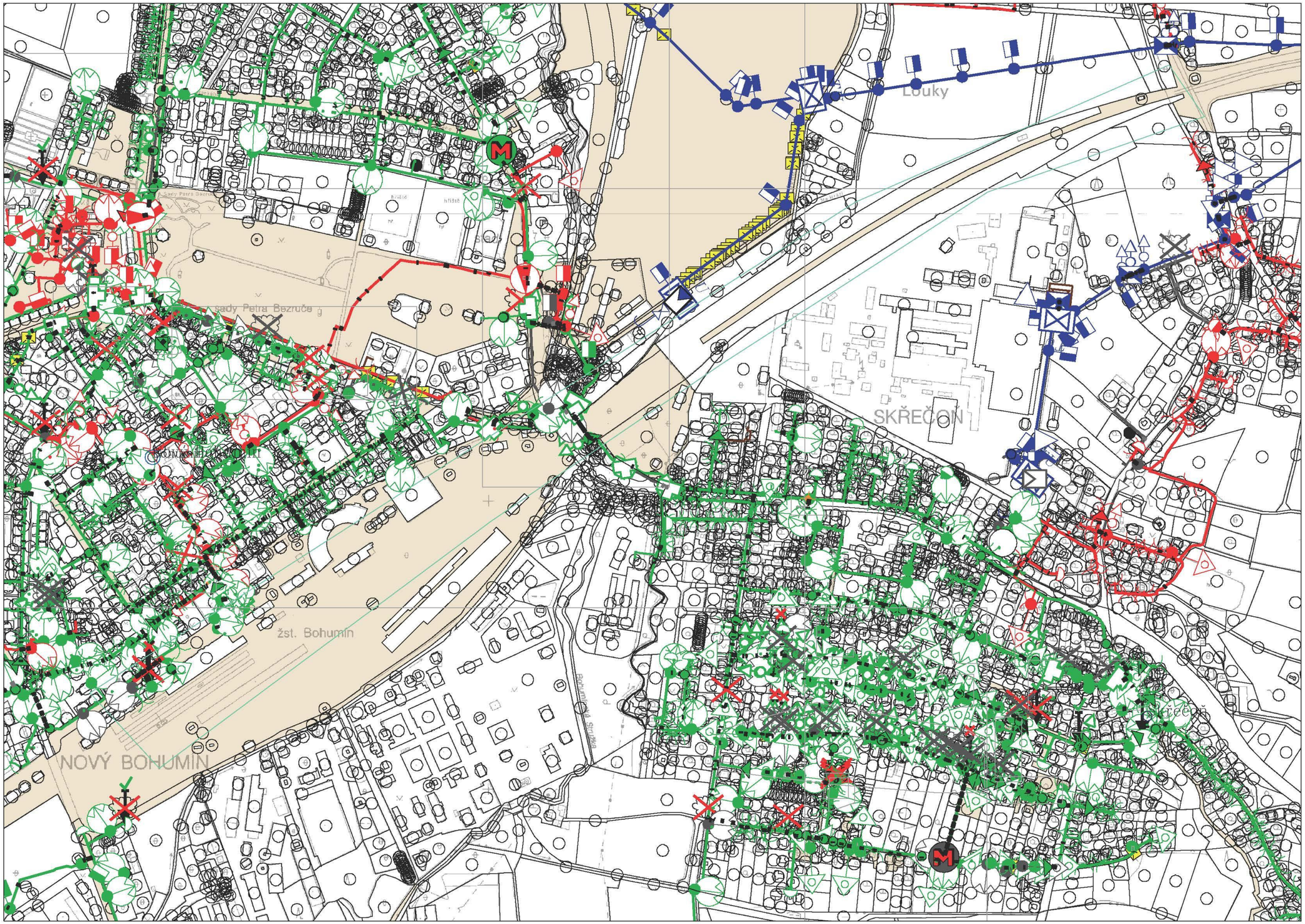

Legenda:

	linie plynovodu
	NTL
	STL
	VTL
	VVTL
	nefunkční
	výstavba
	regulační stanice
	ochranné zařízení
	kabel
	elektropřípojka
	kabel protikorozní ochrany
	anodové uzemnění
SKAC	stanice katodové ochrany

Příloha: Ověřená příloha žadatele. Tato příloha je nedílnou součástí stanoviska č. 5001390018 ze dne 04.11.2016.

Provozovatel DS: GasNet, s.r.o.; Stavebník: SŽDC, s.o. , Dlážděná 1003/7 , 11000 Praha 1. K.ú.: Nový Bohumín , Skřečoň.

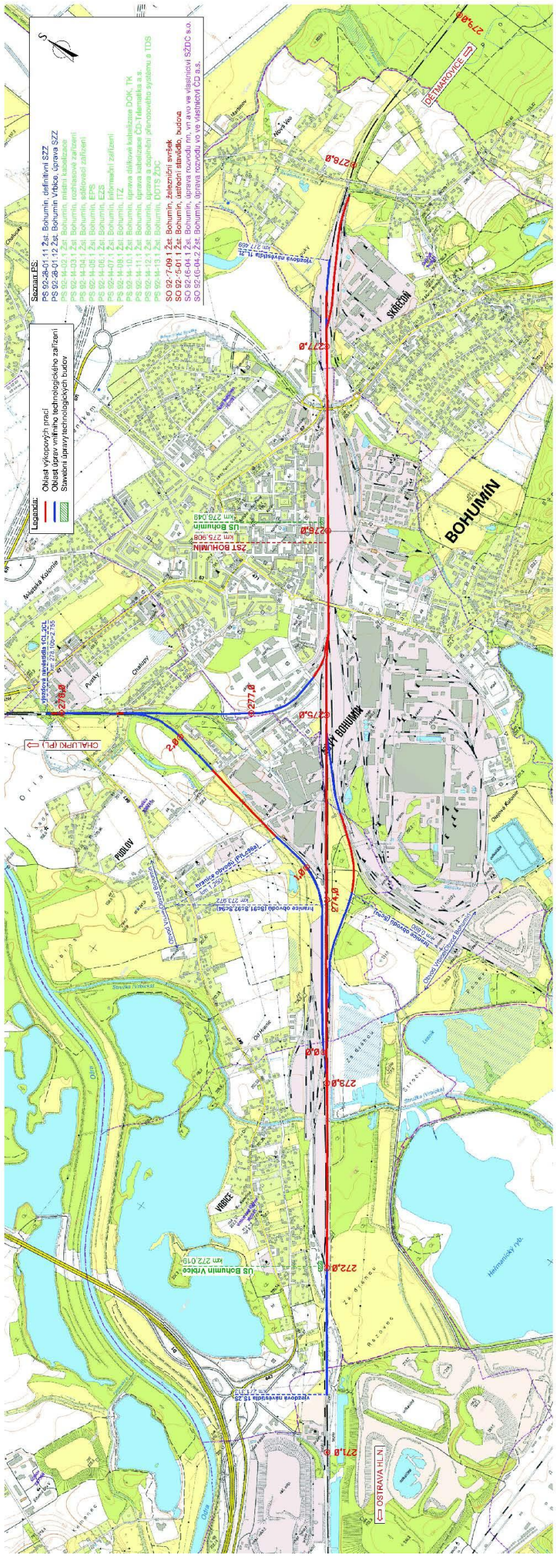

SUDOP PRAHA a.s.
Špitálské náměstí 3517
40001 Ústí nad Labem

naše značka	vyřizuje	datum
5001389981	Helena Bystřická	26.10.2016

Věc:
Rekonstrukce zabezpečovacího zařízení v ŽST Bohumín

K.ú. - p.č.: Vrbice nad Odrou , Pudlov , Hrušov

Stavebník: SŽDC, s.o. , Dlážděná 1003/7 , 11000 Praha 1

Účel stanoviska: Povolení stavby - územní režim

GasNet, s.r.o., jako provozovatel distribuční soustavy (PDS) a technické infrastruktury, zastoupený GridServices, s.r.o., vydává toto stanovisko:

V zájmovém území vyznačeném v příloze tohoto stanoviska, nejsou umístěna žádná provozovaná plynárenská zařízení a plynovodní přípojky ve vlastnictví nebo správě GasNet, s.r.o.. Mohou se zde nacházet plynárenská zařízení jiných vlastníků či správců, případně i dlouhodobě nefunkční/neprovozovaná plynárenská zařízení bez dostupných informací o jejich poloze a vlastnictví.

V rozsahu území vyznačeného v příloze souhlasíme s povolením stavby dle zákona 183/2006 Sb. ve znění pozdějších předpisů např. s vydáním územního rozhodnutí, zjednodušeným územním řízením, vydáním územního souhlasu, uzavřením veřejnoprávní smlouvy, ohlášením, stavebním povolením, veřejnoprávní smlouvou o provedení stavby nebo oznámením stavebního záměru s certifikátem autorizovaného inspektora.
V případě uzavření veřejnoprávní smlouvy nebude GasNet, s.r.o. ani GridServices, s.r.o., jako zmocněnec GasNet, s.r.o., účastníkem územního ani stavebního řízení a nebudou uvedeni ve třetích osobách veřejnoprávní smlouvy.

Platí pouze pro území vyznačené v příloze tohoto stanoviska a to 24 měsíců ode dne jeho vydání.

Stanovisko bylo vygenerováno na základě vaší žádosti automaticky.

V případě dotčení pozemku v majetku některé ze společností innogy v ČR kontaktujte prosím GasNet, s.r.o. Kontakt naleznete na adrese www.gasnet.cz/cs/kontaktni-system/, činnost "Smluvní vztahy - pozemky a budovy plynárenských zařízení", případně na NONSTOP zákaznické lince 800 11 33 55.

GridServices, s.r.o.

Plynárenská 499/1
Zábrdovice
602 00 Brno
T +420532221111
F +420545578571
E info@gridservices.cz
I www.gridservices.cz
IČ: 27935311
DIČ: CZ27935311

Zapsán do obchodního rejstříku:
Krajský soud v Brně
oddíl C, vložka 57165
26.07.2007

Bankovní spojení:
Československá obchodní banka, a.s.
Číslo účtu: 17837923
Kód banky: 0300

Za správnost a úplnost dokumentace předložené s žádostí včetně jejího souladu s platnými předpisy plně zodpovídá její zpracovatel. Stanovisko nenahrazuje případná další stanoviska k jiným částem stavby.

V případě další korespondence nebo jednání (např. změna stavby) uvádějte naši značku - 5001389981 a datum tohoto stanoviska. Kontakty jsou k dispozici na www.gridservices.cz nebo NONSTOP zákaznická linka 800 11 33 55.



GasNet, s.r.o.
zastoupená společností GridServices, s.r.o., IČ 279 35 311
Helena Bystřická
technik externích požadavků
odbor zpracování externích požadavků
+420595142423
helena.bystricka@innogy.com

Přílohy: Orientační zákres plynárenského zařízení, Orientační zákres plynárenského zařízení, Ověřená příloha žadatele

Příloha: Orientační zákres plynárenského zařízení. Tato příloha je nedílnou součástí stanoviska č. 5001389981 ze dne 26.10.2016.

Provozovatel DS: GasNet, s.r.o.; Stavebník: SŽDC, s.o. , Dlážděná 1003/7 , 11000 Praha 1. K.ú.: Vrbice nad Odrou , Pudlov , Hrušov.

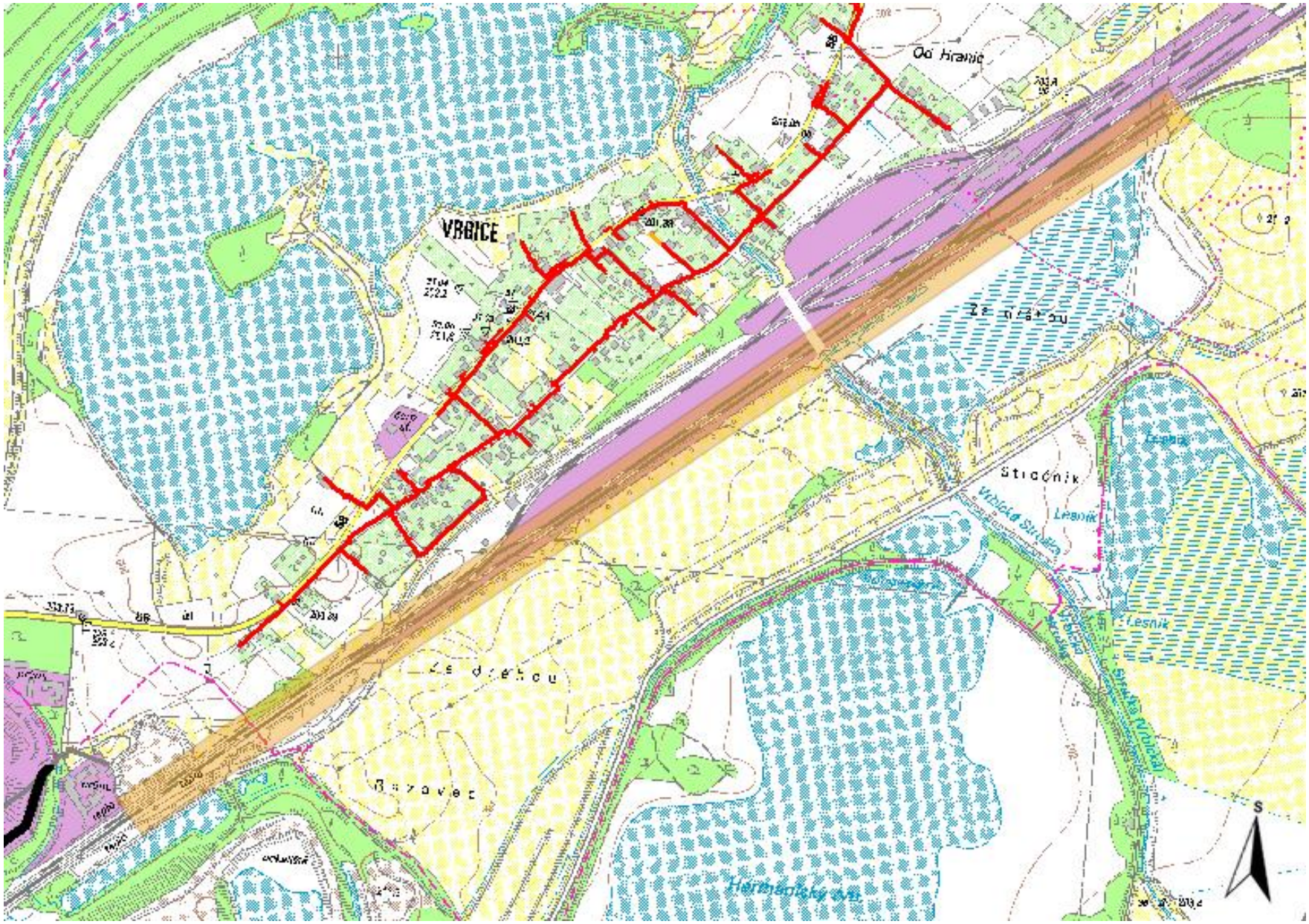

Legenda:

	linie plynovodu
	NTL
	STL
	VTL
	VVTL
	nefunkční
	výstavba
	regulační stanice
	ochranné zařízení
	kabel
	elektropřípojka
	kabel protikorozní ochrany
	anodové uzemnění
	stanice katodové ochrany

Příloha: Orientační zákres plynárenského zařízení. Tato příloha je nedílnou součástí stanoviska č. 5001389981 ze dne 26.10.2016.

Provozovatel DS: GasNet, s.r.o.; Stavebník: SŽDC, s.o. , Dlážděná 1003/7 , 11000 Praha 1. K.ú.: Vrbice nad Odrou , Pudlov , Hrušov.

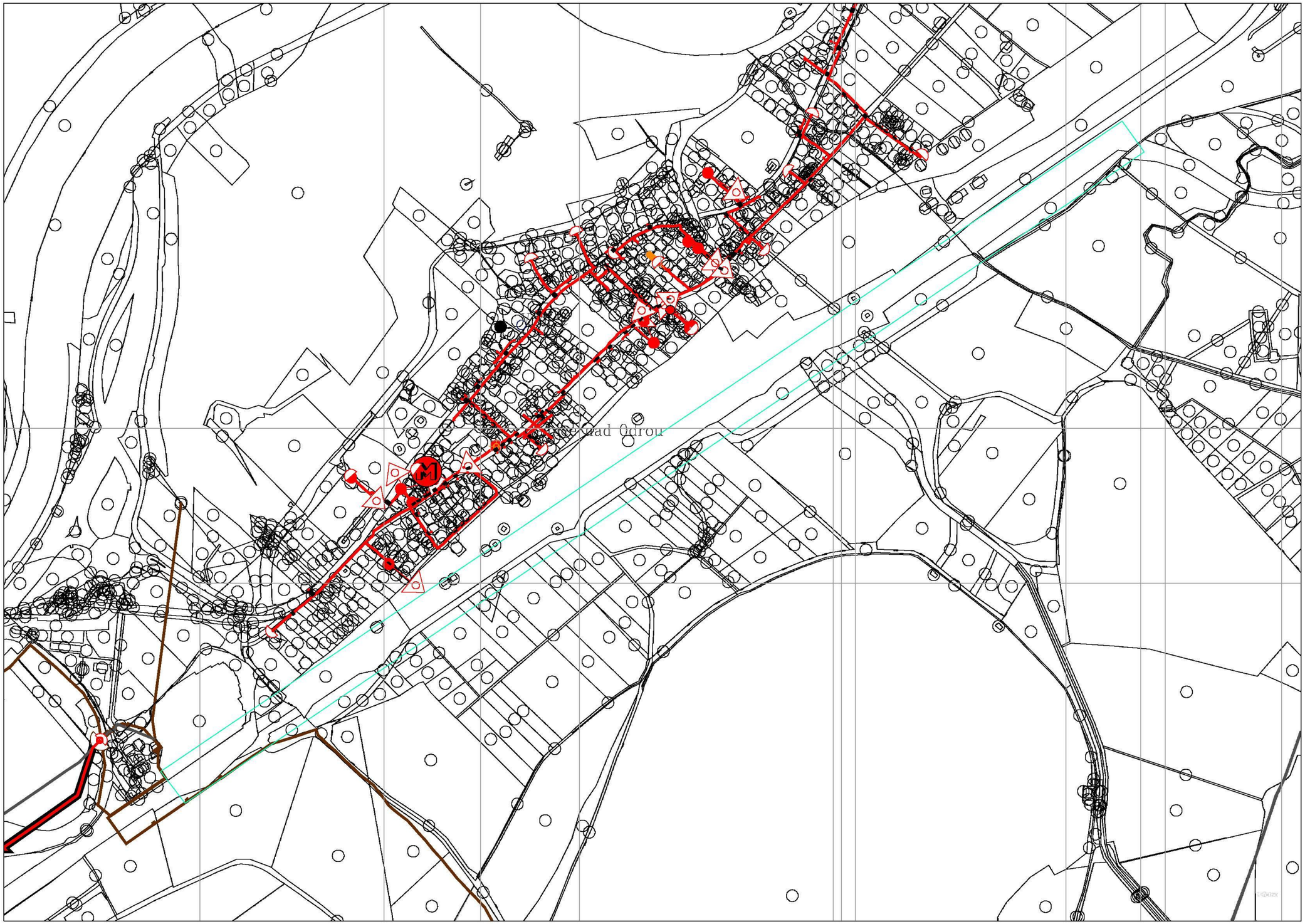

Legenda:

	linie plynovodu
	NTL
	STL
	VTL
	VVTL
	nefunkční
	výstavba
	regulační stanice
	ochranné zařízení
	kabel
	elektropřípojka
	kabel protikorozní ochrany
	anodové uzemnění
	stanice katodové ochrany

Příloha: Ověřená příloha žadatele. Tato příloha je nedílnou součástí stanoviska č. 5001389981 ze dne 26.10.2016.

Provozovatel DS: GasNet, s.r.o.; Stavebník: SŽDC, s.o. , Dlážděná 1003/7 , 11000 Praha 1. K.ú.: Vrbice nad Odrou , Pudlov , Hrušov.

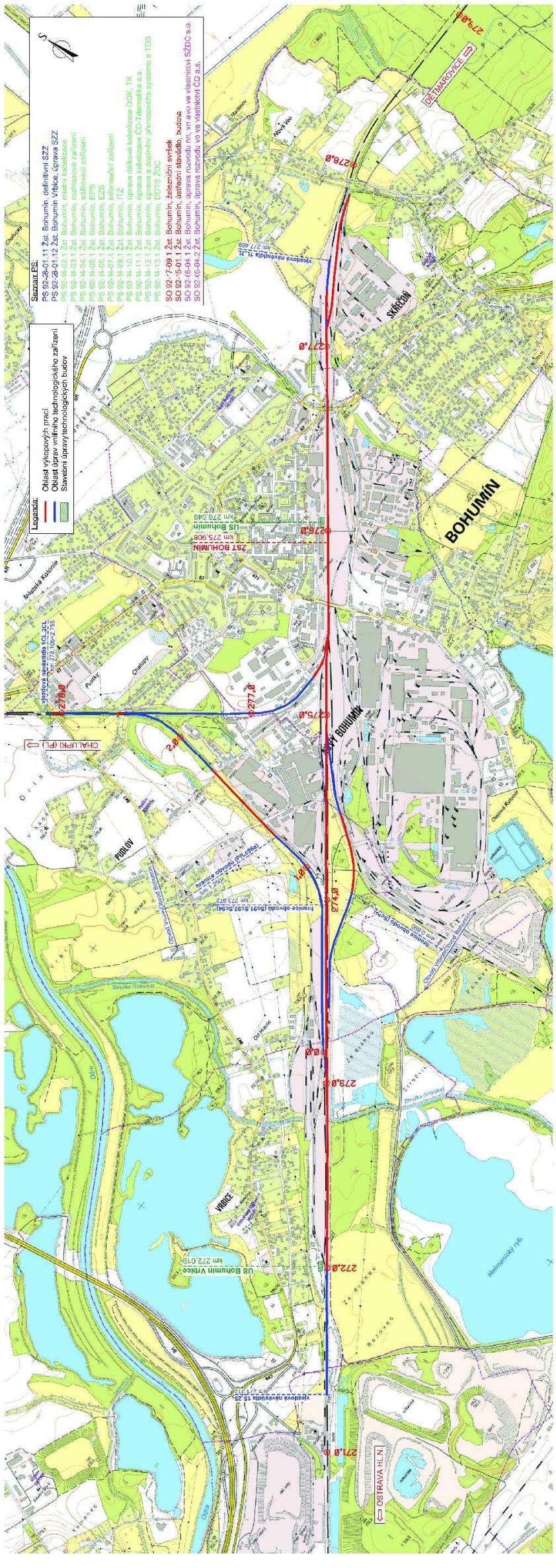
K připomínkám 08/2016
SOUŘADNICOVÝ SYSTÉM S-JTSK
VÝŠKOVÝ SYSTÉM Bpv
SUDOP PRAHA
ELEKTROTECHNIKY, TŘÍAKCE, SDĚLOVACÍ A ZABEZPEČOVACÍ TECHNIKY
REKONSTRUKCE ZABEZPEČOVACÍHO ZAŘÍZENÍ V ŽST BOHUMÍN
SITUACE STAVBY
PŘEHLEDNÁ SITUACE OBLASTI STAVBY
CELKOVÁ SITUACE STAVBY (1:10 000)
Legenda:
Oblast výkopových prací
Oblast úprav vnitřního technologického zařízení
Stavební úpravy technologických budov
Seznam PS:
PS 92-28-01.11 Žst. Bohumín, dořešení SZZ
PS 92-28-01.12 Žst. Bohumín Vrbice, úprava SZZ
BOHUMÍN
VRBICE
PUDLOV
DĚTMAROVICE
CHALUPKI (PL)
OSTRAVA HL.N.
ŽST BOHUMÍN
Hraniční obvod (ŽSR)
Hraniční obvod Bohumín
Hraniční obvod Vrbice nad Odrou
Ostrý roh
Ostrý roh
Ostrý roh

ČESKÁ TELEKOMUNIKAČNÍ INFRASTRUKTURA

VYJÁDŘENÍ O EXISTENCI SÍTĚ ELEKTRONICKÝCH KOMUNIKACÍ A VŠEOBECNÉ PODMÍNKY OCHRANY SÍTĚ ELEKTRONICKÝCH KOMUNIKACÍ SPOLEČNOSTI Česká telekomunikační infrastruktura a.s.

vydané podle § 101 zákona č. 127/2005 Sb., o elektronických komunikacích a o změně některých souvisejících zákonů (zákon o elektronických komunikacích), ve znění pozdějších předpisů a § 161 zákona č. 183/2006 Sb., o územním plánování a stavebním řádu (stavební zákon) či dle dalších příslušných právních předpisů

Číslo jednací: 726348/16 **Číslo žádosti: 0116 721 755**

Důvod vydání *Vyjádření*: **Územní řízení k rozhodnutí - o umístění stavby, - o změně využití území, - o změně stavby**

Platnost tohoto *Vyjádření* končí dne: 7. 10. 2018.

Žadatel	SUDOP PRAHA a.s., kontaktní osoba: SUDOP PRAHA a.s. , Špitálské náměstí 3517, Ústí nad Labem, 40001	
Stavebník		
Název akce	SŽDC, s.o., Dlážděná 1003/7, Praha 1, 11000 Rekonstrukce zabezpečovacího zařízení v ZST Bohumín	
Zájmové území	**Okres**	Karviná, Ostrava-město
	Obec	Bohumín, Ostrava
	Kat. území / č. parcely	Hrušov; Vrbice nad Odrou; Skřečoň; Pudlov; Nový Bohumín

Žadatel shora označenou žádostí určil a vyznačil zájmové území, jakož i stanovil důvod pro vydání Vyjádření o existenci sítě elektronických komunikací a Všeobecných podmínek ochrany sítě elektronických komunikací společnosti *Česká telekomunikační infrastruktura a.s.*(dále jen *Vyjádření*).

Na základě určení a vyznačení zájmového území žadatelem a na základě stanovení důvodu pro vydání *Vyjádření* vydává společnost Česká telekomunikační infrastruktura a.s. následující *Vyjádření*:

Ve vyznačeném zájmovém území se nachází síť elektronických komunikací společnosti *Česká telekomunikační infrastruktura a.s.* (dále jen *SEK*) nebo její ochranné pásmo.

Existence a poloha *SEK* je zakreslena v přiloženém výřezu/výřezech z účelové mapy *SEK* společnosti *Česká telekomunikační infrastruktura a.s.* Ochranné pásmo *SEK* je v souladu s ustanovením § 102 zákona č. 127/2005 Sb., o elektronických komunikacích a o změně některých souvisejících zákonů stanoveno rozsahem 1,5 m po stranách krajního vedení *SEK* a není v přiloženém výřezu/výřezech z účelové mapy *SEK* společnosti *Česká telekomunikační infrastruktura a.s.*vyznačeno (dále jen *Ochranné pásmo*).

(1) *Vyjádření* je platné pouze pro zájmové území určené a vyznačené žadatelem, jakož i pro důvod vydání *Vyjádření* stanovený žadatelem v žádosti.

Vyjádření pozbývá platnosti uplynutím doby platnosti v tomto *Vyjádření* uvedené, změnou rozsahu zájmového území či změnou důvodu vydání *Vyjádření* uvedeného v žádosti, nesplněním povinnosti stavebníka dle bodu (3) tohoto *Vyjádření*, a nebo pokud se žadatel či stavebník bezprostředně před zahájením realizace stavby ve vyznačeném zájmovém území prokazatelně neujistí u společnosti *Česká telekomunikační infrastruktura a.s.* o tom, zda toto *Vyjádření* v době bezprostředně předcházející zahájení realizace stavby ve vyznačeném zájmovém území stále odpovídá skutečnosti, to vše v závislosti na tom, která ze skutečností rozhodná pro pozbytí platnosti tohoto *Vyjádření* nastane nejdříve.

(2) **Podmínky ochrany *SEK* jsou stanoveny v tomto *Vyjádření* a ve Všeobecných podmínkách ochrany SEK společnosti *Česká telekomunikační infrastruktura a.s.*, které jsou nedílnou součástí tohoto *Vyjádření*. Stavebník, nebo jím pověřená třetí osoba, je povinen řídit se těmito Všeobecnými podmínkami ochrany SEK společnosti *Česká telekomunikační infrastruktura a.s.***

(3) Stavebník, nebo jím pověřená třetí osoba, je povinen **pouze pro případ, že**
a) existence a poloha *SEK*, jež je zakreslena v přiloženém výřezu/výřezech z účelové mapy *SEK* společnosti *Česká telekomunikační infrastruktura a.s.* a nebo
b) toto *Vyjádření*, včetně Všeobecných podmínek ochrany SEK
nepředstavuje dostatečnou informaci pro záměr, pro který podal shora označenou žádost nebo pro zpracování projektové dokumentace stavby, která koliduje se *SEK*, nebo zasahuje do Ochranného pásma *SEK*, vyzvat písemně společnost *Česká telekomunikační infrastruktura a.s.*k upřesnění podmínek ochrany *SEK*, a to prostřednictvím zaměstnance společnosti *Česká telekomunikační infrastruktura a.s.*pověřeného ochranou sítě - **Radim Koňař, e-mail: radim.konar@cetin.cz** (dále jen *POS*).

(4) **Přeložení *SEK* zajistí její vlastník, společnost *Česká telekomunikační infrastruktura a.s.*** Stavebník, který vyvolal překládku *SEK* je dle ustanovení § 104 odst. 17 zákona č. 127/2005 Sb., o elektronických komunikacích a o změně některých souvisejících zákonů povinen uhradit společnosti *Česká telekomunikační infrastruktura a.s.* veškeré náklady na nezbytné úpravy dotčeného úseku *SEK*, a to na úrovni stávajícího technického řešení.

(5) **Pro účely přeložení *SEK* dle bodu (3) tohoto *Vyjádření* je stavebník povinen uzavřít se společností *Česká telekomunikační infrastruktura a.s.* Smlouvu o realizaci překládky *SEK*.**

(6) Společnost *Česká telekomunikační infrastruktura a.s.* prohlašuje, že žadateli byly pro jím určené a vyznačené zájmové území poskytnuty veškeré, ke dni podání shora označené žádosti, dostupné informace o *SEK*.

(7) Žadateli převzetím tohoto *Vyjádření* vzniká povinnost poskytnuté informace a data užít pouze k účelu, pro který mu byla tato poskytnuta. Žadatel není oprávněn poskytnuté informace a data rozmnožovat, rozšiřovat, pronajímat, půjčovat či jinak užívat bez souhlasu společnosti *Česká telekomunikační infrastruktura a.s.* V případě porušení těchto povinností vznikne žadateli odpovědnost vyplývající z platných právních předpisů, zejména předpisů práva autorského.

V případě dotazů k *Vyjádření* lze kontaktovat společnost *Česká telekomunikační infrastruktura a.s.* na asistenční lince 14 111.

Přílohami *Vyjádření* jsou:

- Všeobecné podmínky ochrany *SEK* společnosti *Česká telekomunikační infrastruktura a.s.*
- Situační výkres (obsahuje zájmové území určené a vyznačené žadatelem a výřezy účelové mapy *SEK*)
- Informace k vytyčení *SEK*

ČESKÁ TELEKOMUNIKAČNÍ INFRASTRUKTURA

Číslo jednací: 726348/16 Číslo žádosti: 0116 721 755

Vyjádření vydala společnost *Česká telekomunikační infrastruktura a.s.* dne: 7. 10. 2016.

Česká telekomunikační infrastruktura a.s.
Olšanská 2681/6
130 00 Praha 3
DIČ: CZ04084063
96

ČESKÁ TELEKOMUNIKAČNÍ INFRASTRUKTURA

Příloha k *Vyjádření* 726348/16 Číslo žádosti: 0116 721 755

Všeobecné podmínky ochrany *SEK* společnosti *Česká telekomunikační infrastruktura a.s.*

I. Obecná ustanovení

1. Stavebník, nebo jím pověřená třetí osoba, je povinen při provádění jakýchkoliv činností, zejména stavebních nebo jiných prací, při odstraňování havárií a projektování staveb, řídit se platnými právními předpisy, technickými a odbornými normami (včetně doporučených), správnou praxí v oboru stavebnictví a technologickými postupy a učinit veškerá opatření nezbytná k tomu, aby nedošlo k poškození nebo ohrožení sítě elektronických komunikací ve vlastnictví společnosti *Česká telekomunikační infrastruktura a.s.* a je výslovně srozuměn s tím, že *SEK* jsou součástí veřejné komunikační sítě, jsou zajišťovány ve veřejném zájmu a jsou chráněny právními předpisy.

2. Při jakékoliv činnosti v blízkosti vedení *SEK* je stavebník, nebo jím pověřená třetí osoba, povinen respektovat ochranné pásmo *SEK* tak, aby nedošlo k poškození nebo zamezení přístupu k *SEK*. Při křížení nebo souběhu činností se *SEK* je povinen řídit se platnými právními předpisy, technickými a odbornými normami (včetně doporučených), správnou praxí v oboru stavebnictví a technologickými postupy. Při jakékoliv činnosti ve vzdálenosti menší než 1,5 m od krajního vedení vyznačené trasy podzemního vedení *SEK* (dále jen *PVSEK*) nesmí používat mechanizačních prostředků a nevhodného nářadí.

3. Pro případ porušení kterékoliv z povinností stavebníka, nebo jím pověřené třetí osoby, založené Všeobecnými podmínkami ochrany *SEK* společnosti *Česká telekomunikační infrastruktura a.s.* je stavebník, nebo jím pověřená třetí osoba, odpovědný za veškeré náklady a škody, které společnosti *Česká telekomunikační infrastruktura a.s.* vzniknou porušením jeho povinnosti.

4. V případě, že budou zemní práce zahájeny po uplynutí doby platnosti tohoto *Vyjádření*, nelze toto *Vyjádření* použít jako podklad pro vytyčení a je třeba požádat o vydání nového *Vyjádření*.

5. Bude-li žadatel na společnosti *Česká telekomunikační infrastruktura a.s.* požadovat, aby se jako účastník správního řízení, pro jehož účely bylo toto *Vyjádření* vydáno, vzdala práva na odvolání proti rozhodnutí vydanému ve správním řízení, pro jehož účely bylo toto *Vyjádření* vydáno, je povinen kontaktovat *POS*.

II. Součinnost stavebníka při činnostech v blízkosti SEK

1. Započetí činnosti je stavebník, nebo jím pověřená třetí osoba, povinen oznámit *POS*. Oznámení bude obsahovat číslo *Vyjádření*, k němuž se vztahují tyto podmínky.

2. Před započetím zemních prací či jakékoliv jiné činnosti je stavebník, nebo jím pověřená třetí osoba, povinen zajistit vyznačení tras *PVSEK* na terénu dle polohopisné dokumentace. S vyznačenou trasou *PVSEK* prokazatelně seznámí všechny osoby, které budou a nebo by mohly činnosti provádět.

3. Stavebník, nebo jím pověřená třetí osoba, je povinen upozornit jakoukoliv třetí osobu, jež bude provádět zemní práce, aby zjistila nebo ověřila stranovou a hloubkovou polohu *PVSEK* příčnými sondami, a je srozuměn s tím, že možná odchylka uložení středu trasy *PVSEK*, stranová i hloubková, činí +/- 30 cm mezi skutečným uložením *PVSEK* a polohovými údaji ve výkresové dokumentaci.

4. Při provádění zemních prací v blízkosti *PVSEK* je stavebník, nebo jím pověřená třetí osoba, povinen postupovat tak, aby nedošlo ke změně hloubky uložení nebo prostorového uspořádání *PVSEK*. Odkryté *PVSEK* je stavebník, nebo jím pověřená třetí osoba, povinen zabezpečit proti prověšení, poškození a odcizení.

5. Při zjištění jakéhokoliv rozporu mezi údaji v projektové dokumentaci a skutečností je stavebník, nebo jím pověřená třetí osoba, povinen bez zbytečného odkladu přerušit práce a zjištění rozporu oznámit *POS*. V přerušených pracích lze pokračovat teprve poté, co od *POS* prokazatelně obdržel souhlas k pokračování v pracích.

6. V místech, kde *PVSEK* vystupuje ze země do budovy, rozváděče, na sloup apod. je stavebník, nebo jím pověřená třetí osoba, povinen vykonávat zemní práce se zvýšenou mírou opatrnosti s ohledem na ubývající krytí nad *PVSEK*. Výkopové práce v blízkosti sloupů nadzemního vedení *SEK* (dále jen *NVSEK*) je povinen provádět v takové vzdálenosti, aby nedošlo k narušení jejich stability, to vše za dodržení platných právních předpisů, technických a odborných norem, správné praxi v oboru stavebnictví a technologických postupů.

7. Při provádění zemních prací, u kterých nastane odkrytí *PVSEK*, stavebník, nebo jím pověřená třetí osoba před zakrytím *PVSEK* vyzve *POS* ke kontrole. Zához je stavebník oprávněn provést až poté, kdy prokazatelně obdržel souhlas *POS*.

8. Stavebník, nebo jím pověřená třetí osoba, není oprávněn manipulovat s kryty kabelových komor a vstupovat do kabelových komor bez souhlasu společnosti *Česká telekomunikační infrastruktura a.s.*.

9. Stavebník, nebo jím pověřená třetí osoba, není oprávněn trasu *PVSEK* mimo vozovku přejíždět vozidly nebo stavební mechanizací, a to až do doby, než *PVSEK* řádně zabezpečí proti mechanickému poškození. Stavebník, nebo jím pověřená třetí osoba, je povinen projednat s *POS* způsob mechanické ochrany trasy *PVSEK*. Při přepravě vysokého nákladu nebo mechanizace pod trasou *NVSEK* je stavebník, nebo jím pověřená třetí osoba, povinen respektovat výšku *NVSEK* nad zemí.

10. Stavebník, nebo jím pověřená třetí osoba, není oprávněn na trase *PVSEK* (včetně ochranného pásma) jakkoliv měnit niveletu terénu, vysazovat trvalé porosty ani měnit rozsah a konstrukci zpevněných ploch (např. komunikací, parkovišť, vjezdů aj.).

11. Stavebník, nebo jím pověřená třetí osoba, je povinen manipulační a skladové plochy zřizovat v takové vzdálenosti od *NVSEK*, aby činnosti na/v manipulačních a skladových plochách nemohly být vykonávány ve vzdálenost menší než 1m od *NVSEK*.

12. Stavebník, nebo jím pověřená třetí osoba, není oprávněn užívat, přemísťovat a odstraňovat technologické, ochranné a pomocné prvky *SEK*.

13. Stavebník, nebo jím pověřená třetí osoba, není oprávněn bez předchozího projednání jakkoliv manipulovat s případně odkrytými prvky *SEK*, zejména s ochrannou skříní optických spojek, optickými spojkami, technologickými rezervami či jakýmkoliv jiným zařízením *SEK*.

14. Stavebník, nebo jím pověřená třetí osoba, je povinen každé poškození či krádež *SEK* neprodleně od okamžiku zjištění takové skutečnosti, oznámit *POS* na telefonní číslo: 602 438 599 nebo v mimopracovní době na telefonní číslo 238 462 690.

III. Práce v objektech a odstraňování objektů

1. Stavebník, nebo jím pověřená třetí osoba, je povinen před zahájením jakýchkoliv prací v budovách a jiných objektech, kterými by mohl ohrozit stávající *SEK*, prokazatelně kontaktovat *POS* a zajistit u společnosti *Česká telekomunikační infrastruktura a.s.* bezpečné odpojení *SEK*.

2. Při provádění činností v budovách a jiných objektech je stavebník, nebo jím pověřená třetí osoba, povinen v souladu s právními předpisy, technickými a odbornými normami (včetně doporučených), správnou praxí v oboru stavebnictví a technologickými postupy provést mimo jiné průzkum vnějších i vnitřních vedení *SEK* na omítce i pod ní.

IV. Součinnost stavebníka při přípravě stavby

1. Pokud činností stavebníka, nebo jím pověřené třetí osoby, k níž je třeba povolení správního orgánu dle zvláštního právního předpisu, dojde k ohrožení či omezení *SEK*, je stavebník, nebo jím pověřená třetí osoba, povinen kontaktovat *POS* a předložit zakreslení *SEK* do příslušné dokumentace stavby (projektové, realizační, koordinační atp.).

2. V případě, že pro činnosti stavebníka, nebo jím pověřené třetí osoby, není třeba povolení správního orgánu dle zvláštního právního předpisu, je stavebník, nebo jím pověřená třetí osoba, povinen předložit zakreslení trasy *SEK* i s příslušnými kótami do zjednodušené dokumentace (katastrální mapa, plánek), ze které bude zcela patrná míra dotčení *SEK*.

3. Při projektování stavby, rekonstrukce či přeložky vedení a zařízení silových elektrických sítí, elektrických trakcí vlaků a tramvají, nejpozději však před zahájením správního řízení ve věci povolení stavby, rekonstrukce či přeložky vedení a zařízení silových elektrických sítí, elektrických trakcí vlaků a tramvají, je stavebník, nebo jím pověřená třetí osoba, povinen provést výpočet rušivých vlivů, zpracovat ochranná opatření a předat je *POS*.

4. Při projektování stavby, při rekonstrukci, která se nachází v ochranném pásmu radiových tras společnosti *Česká telekomunikační infrastruktura a.s.* a překračuje výšku 15 m nad zemským povrchem, a to včetně dočasných objektů zařízení staveniště (jeřáby, konstrukce, atd.), nejpozději však před zahájením správního řízení ve věci povolení takové stavby, je stavebník nebo jím pověřená třetí osoba, povinen kontaktovat *POS*. Ochranné pásmo radiových tras v šíři 50m je zakresleno do situačního výkresu. Je tvořeno dvěma podélnými pruhy o šíři 25 m po obou stranách radiového paprsku v celé jeho délce, resp. 25 m kruhem kolem vysílacího radiového zařízení.

5. Pokud se v zájmovém území stavby nachází podzemní silnoproudé vedení (NN) společnosti *Česká telekomunikační infrastruktura a.s.* je stavebník, nebo jím pověřená třetí osoba, před zahájením správního řízení ve věci povolení správního orgánu k činnosti stavebníka, nebo jím pověřené třetí osoby, nejpozději však před zahájením stavby, povinen kontaktovat *POS*.

6. Pokud by navrhované stavby (produktovody, energovody aj.) svými ochrannými pásmy zasahovaly do prostoru stávajících tras a zařízení *SEK*, či do jejich ochranných pásem, je stavebník, nebo jím pověřená třetí osoba, povinen realizovat taková opatření, aby mohla být prováděna údržba a opravy *SEK*, a to i za použití mechanizace, otevřeného plamene a podobných technologií.

V. Křížení a souběh se SEK

1. Stavebník, nebo jím pověřená třetí osoba, je povinen v místech křížení *PVSEK* se sítěmi technické infrastruktury, pozemními komunikacemi, parkovacími plochami, vjezdy atp. ukládat *PVSEK* v zákonnými předpisy stanovené hloubce a chránit *PVSEK* chráničkami s přesahem minimálně 0.5 m na každou stranu od hrany křížení. Chráničku je povinen utěsnit a zamezit vnikání nečistot.

2. Stavebník nebo jím pověřená třetí osoba, je výslovně srozuměn s tím, že v případě, kdy hodlá umístit stavbu sjezdu či vjezdu, je povinen stavbu sjezdu či vjezdu umístit tak, aby metalické kabely *SEK* nebyly umístěny v hloubce menší než 0,6 m a optické nebyly umístěny v hloubce menší než 1 m.

3. Stavebník, nebo jím pověřená třetí osoba, je povinen základy (stavby, opěrné zdi, podezdívky apod.) umístit tak, aby dodržel minimální vodorovný odstup 1,5 m od krajního vedení, případně kontaktovat *POS*.

4. Stavebník, nebo jím pověřená třetí osoba, není oprávněn trasy *PVSEK* znepřístupnit (např. zabetonováním).

5. Stavebník, nebo jím pověřená třetí osoba, je při křížení a souběhu stavby nebo sítí technické infrastruktury s kabelovodem povinen zejména:

- pokud plánované stavby nebo trasy sítí technické infrastruktury budou umístěny v blízkosti kabelovodu ve vzdálenosti menší než 2 m nebo při křížení kabelovodu ve vzdálenosti menší než 0,5 m nad nebo kdekoli pod kabelovodem, předložit *POS* zakreslení v příčných řezech,
- do příčného řezu zakreslit také profil kabelové komory v případě, kdy jsou sítě technické infrastruktury či stavby umístěny v blízkosti kabelové komory ve vzdálenosti menší než 2 m,
- neumísťovat nad trasou kabelovodu v podélném směru sítě technické infrastruktury,
- předložit *POS* vypracovaný odborný statický posudek včetně návrhu ochrany tělesa kabelovodu pod stavbou, ve vjezdu nebo pod zpevněnou plochou,
- nezakrývat vstupy do kabelových komor, a to ani dočasně,
- projednat s *POS*, nejpozději ve fázi projektové přípravy, jakékoliv výkopové práce, které by mohly být vedeny v úrovni či pod úrovní kabelovodu nebo kabelové komory a veškeré případy, kdy jsou trajektorie podvrtů a protlaků ve vzdálenosti menší než 1,5 m od kabelovodu.

ČESKÁ TELEKOMUNIKAČNÍ INFRASTRUKTURA

Příloha k *Vyjádření* 726348/16 Číslo žádosti: 0116 721 755

Informace k vytyčení *SEK*

V případě požadavku na vytyčení *PVSEK* společnosti *Česká telekomunikační infrastruktura a.s.* se, prosím, obracejte na společnosti uvedené níže.

Česká telekomunikační infrastruktura a.s. - středisko Morava sever

se sídlem: Olšanská 2681/6, Praha 3, PSČ 13000
IČ: 04084063 DIČ: CZ04084063
kontakt: tel: 238461209 obslužná doba po-pa 7 - 15 hod

Česká telekomunikační infrastruktura a.s. - středisko Morava sever

se sídlem: Olšanská 2681/6, Praha 3, PSČ 13000
IČ: 04084063 DIČ: CZ04084063
kontakt: tel: 238461209 obslužná doba po-pa 7 - 15 hod

Vegacom, a.s. - výhradní dodavatel společnosti Česká telekomunikační infrastruktura a.s.

se sídlem: Pohraniční 52/23, 703 00 Ostrava
IČ: 25788680 DIČ: CZ25788680
kontakt: Ing. Lubomír Vařecha, mobil: 725820762, e-mail: varecha@vegacom.cz
Hurníková Hana, mobil: 725820758, e-mail: hurnikova@vegacom.cz

ALPROTEL GROUP, s.r.o.

se sídlem: Dobrá 543 Frýdek-Místek PSČ 739 51
IČ: 25863037 DIČ: CZ25863037
kontakt: Libor Kašperlík, mobil: 602783894, e-mail: kasperlik@alprotel.cz

GIS-STAVINVEX, a.s.

se sídlem: Bučinská 1733, 735 41 Petřvald
IČ: 25163558 DIČ: CZ25163558
kontakt: Michal Kučera, tel/fax: 596541102, mobil: 731613394, e-mail: ostrava@gis-stavinvex.cz
Ing. Anežka Škovroňová, tel/fax: 596541102, mobil: 731204729, e-mail: ostrava@gis-stavinvex.cz

Josef Matoušek

se sídlem: Dvorní 766/27, Ostrava-Poruba, PSČ: 708 00
IČ: 75591961 DIČ: 6404090748
kontakt: Josef Matoušek, mobil: 602 516 579, e-mail: matousek1964@seznam.cz

KATES, spol. s r.o.

se sídlem: Důlní 889, 735 35 Horní Suchá
IČ: 47680954 DIČ:
kontakt: Stanislav Knebl, tel.: 596426011, mobil: 736626762, e-mail: knebl.kates@seznam.cz

Milan Kočvara

se sídlem: Osvoboditelů 1200, 742 21 Kopřivnice
IČ: 63341620 DIČ:
kontakt: Milan Kočvara, mobil: 602439837, e-mail: vytyceni@seznam.cz

OPTOMONT, a.s.

se sídlem: Na Najmanské 915, 710 00 Ostrava
IČ: 25355759 DIČ: CZ25355759
kontakt: Bogdan Kaleta, tel.: 558340911, mobil: 721521807, e-mail: bogdan.kaleta@optomont.cz

Příloha k *Vyjádření* 726348/16 Číslo žádosti: 0116 721 755

Rostislav Ralidiák

se sídlem: Karviná, Čsl.armády 2930/25, PSČ 73301
IČ: 70244090 DIČ: CZ70244090
kontakt: Rostislav Ralidiák, mobil: 602 749 579, e-mail: trasovani@atlas.cz

Sitel, spol. s r.o., oblast Ostrava

se sídlem: U studia 2253/28, 700 30 Ostrava-Zábřeh
IČ: 44797320 DIČ: CZ 44797320
kontakt: Ing. Jaroslav Solnický, mobil: 724 390 320, e-mail: jsolnicky@sitel.cz

(tiskový formát A3) Příloha k Vyjádření č.j.: 726348/16 Číslo žádosti: 0116 721 755

SITUAČNÍ VÝKRES - ZÁJMOVÉ ÚZEMÍ

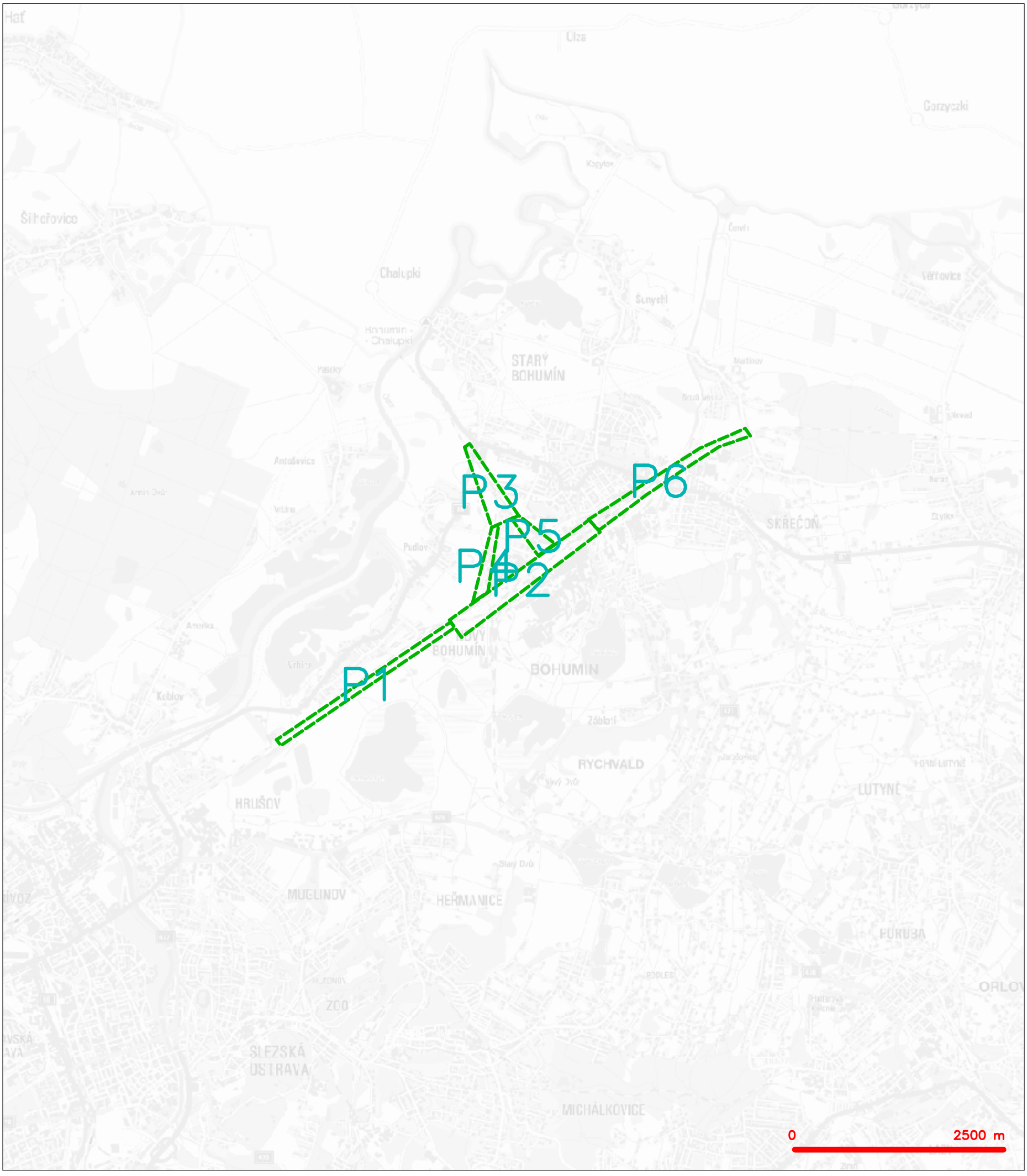

LEGENDA

hranice zájmového území k vyjádření

Česká telekomunikační infrastruktura a.s.
Olšanská 2681/6
130 00 Praha 3
DIČ: CZ04084063
96

SITUAČNÍ VÝKRES - POLYGON 1

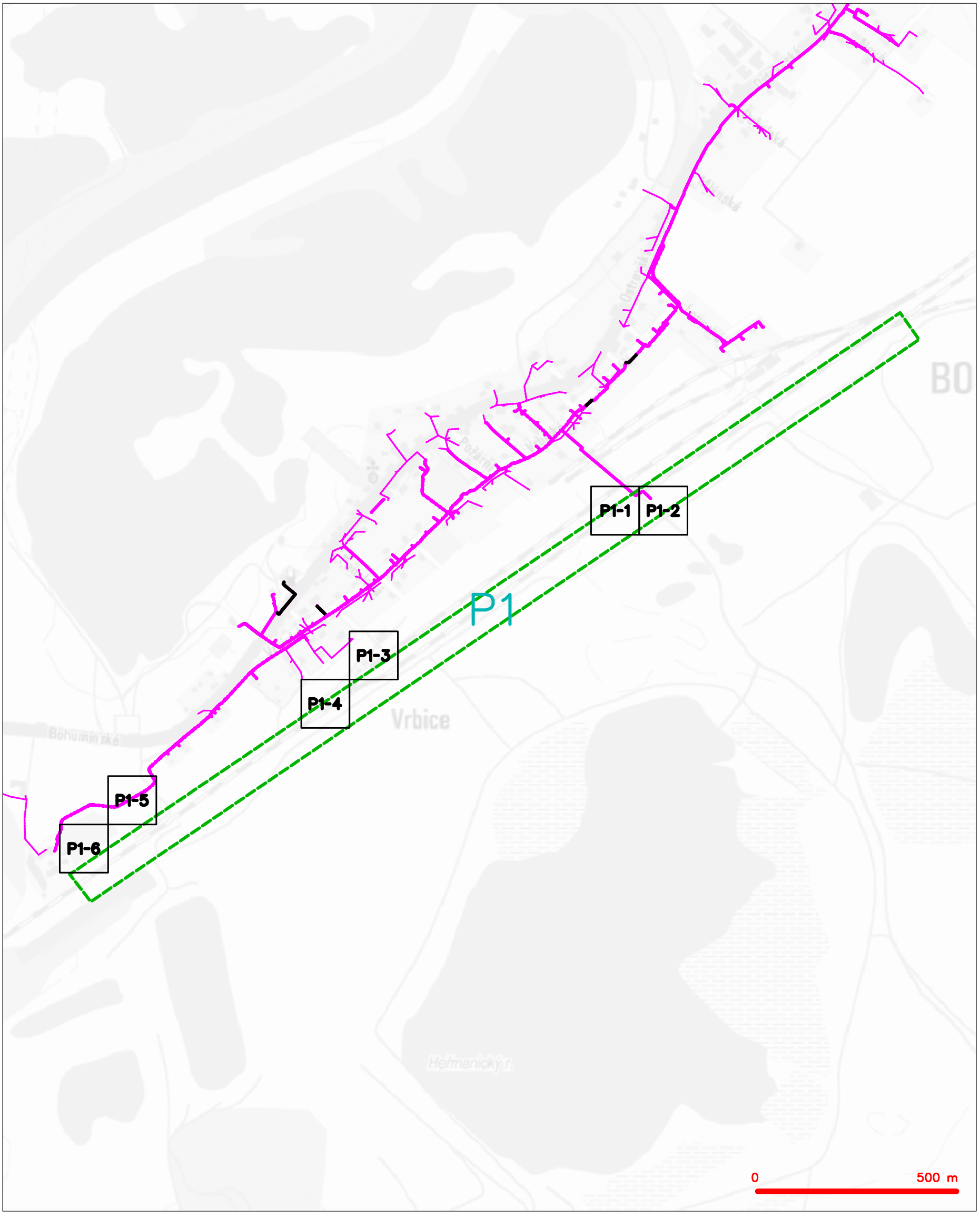

LEGENDA

- hranice zájmového území k vyjádření
- NN přípojka, území s NN přípojkou CETIN
- zaměřený průběh metalického kabelu
- zaměřený průběh optického kabelu, HDPE trubky nebo souběh optického a metalického kabelu
- nezaměřený průběh metalického kabelu
- nadzemní sítě cizí
- nezaměřený průběh optického kabelu, HDPE trubky nebo souběh optického a metalického kabelu
- radiové sítě, ochranné pásmo radiové sítě
- nadzemní sítě
- neprovozované sítě
- kolektor, kabelovod
- podzemní sítě cizí
- sítě s NN

(tiskový formát A3) Příloha k Vyjádření č.j.: 726348/16 Číslo žádosti: 0116 721 755

SITUAČNÍ VÝKRES - POLYGON 2

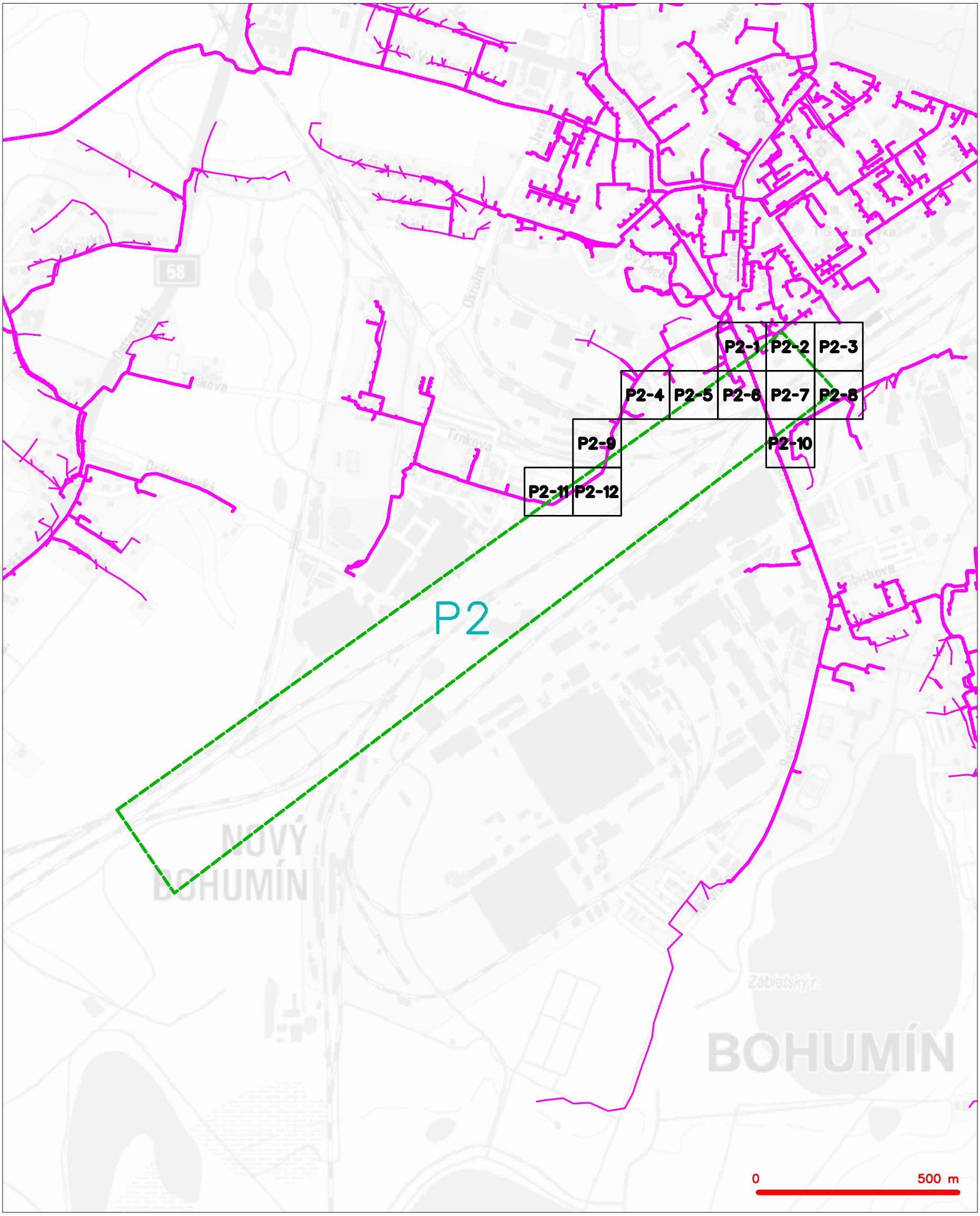

LEGENDA

- hranice zájmového území k vyjádření
- NN přípojka, území s NN přípojkou CETIN
- zaměřený průběh metalického kabelu
- zaměřený průběh optického kabelu, HDPE trubky nebo souběh optického a metalického kabelu
- nezaměřený průběh metalického kabelu
- nadzemní sítě cizí
- nezaměřený průběh optického kabelu, HDPE trubky nebo souběh optického a metalického kabelu
- RR radiové sítě, ochranné pásmo radiové sítě
- nadzemní sítě
- neprovozované sítě
- kolektor, kabelovod
- C podzemní sítě cizí
- sítě s NN

SITUAČNÍ VÝKRES - POLYGON 3

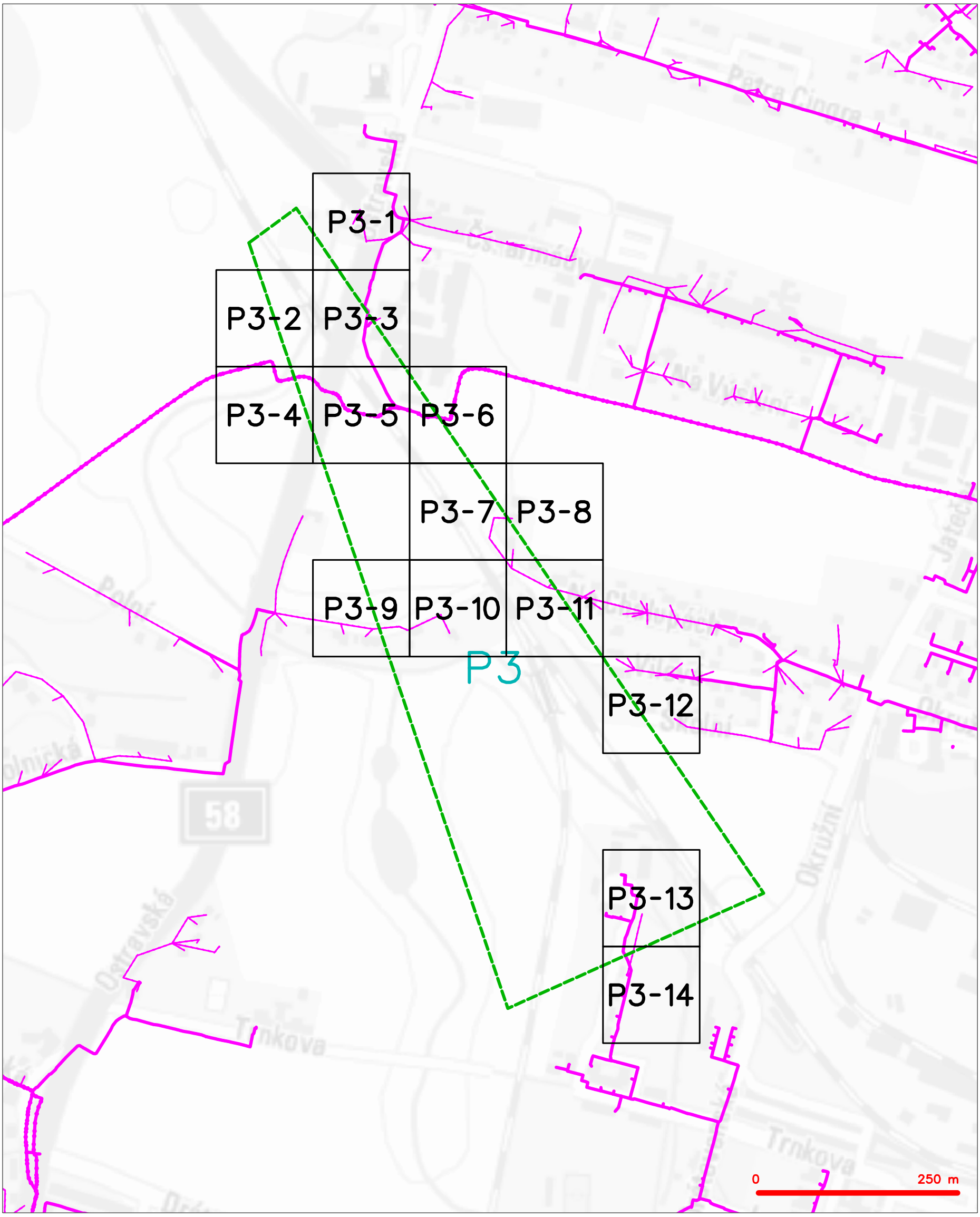

LEGENDA

- hranice zájmového území k vyjádření
- NN přípojka, území s NN přípojkou CETIN
- zaměřený průběh metalického kabelu
- zaměřený průběh optického kabelu, HDPE trubky nebo souběh optického a metalického kabelu
- nezaměřený průběh metalického kabelu
- nadzemní sítě cizí
- nezaměřený průběh optického kabelu, HDPE trubky nebo souběh optického a metalického kabelu
- radiové sítě, ochranné pásmo radiové sítě
- nadzemní sítě
- neprovozované sítě
- kolektor, kabelovod
- podzemní sítě cizí
- sítě s NN

(tiskový formát A3) Příloha k Vyjádření č.j.: 726348/16 Číslo žádosti: 0116 721 755

SITUAČNÍ VÝKRES - POLYGON 4

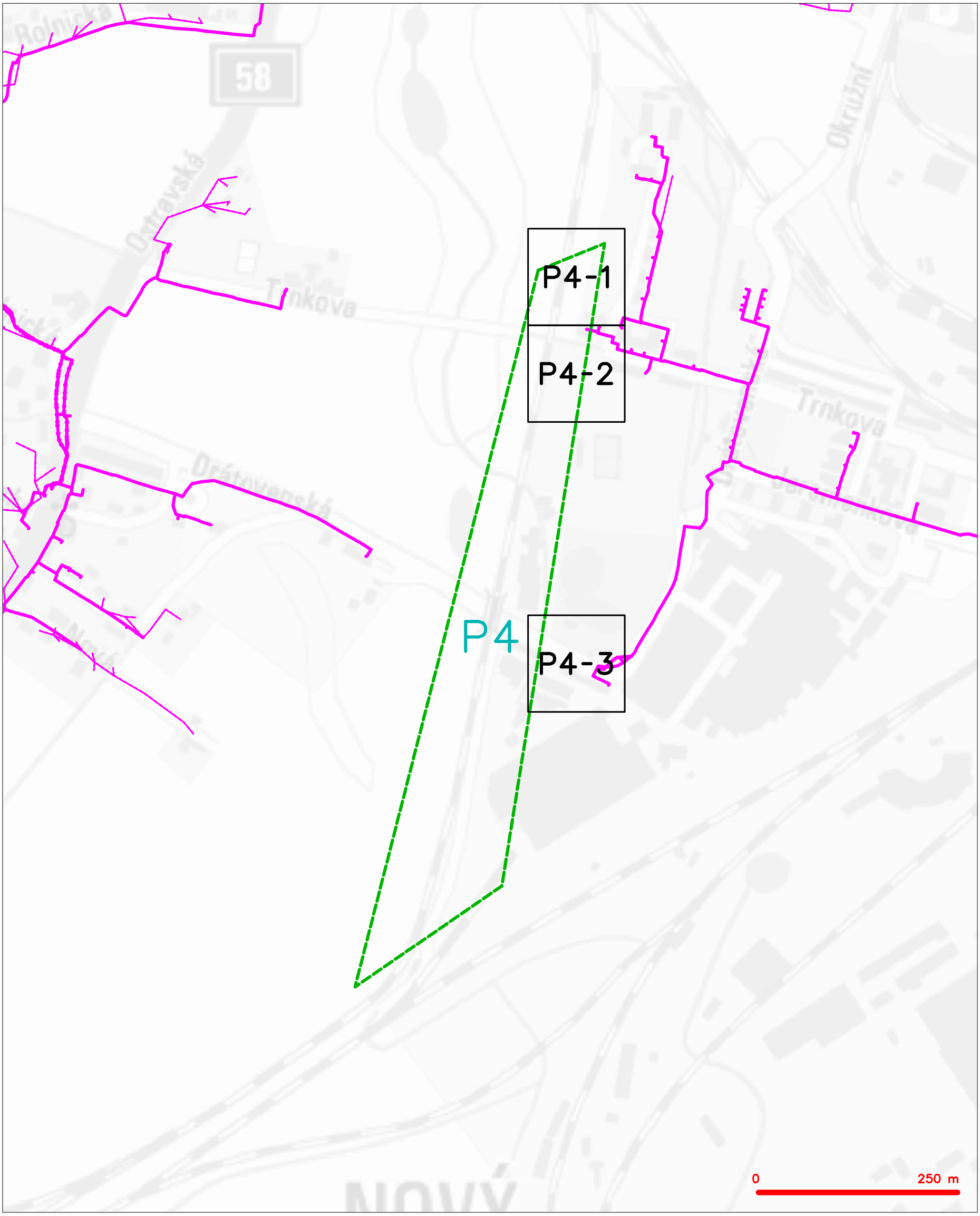

LEGENDA

- hranice zájmového území k vyjádření
- NN přípojka, území s NN přípojkou CETIN
- zaměřený průběh metalického kabelu
- zaměřený průběh optického kabelu, HDPE trubky nebo souběh optického a metalického kabelu
- nezaměřený průběh metalického kabelu
- nadzemní sítě cizí
- nezaměřený průběh optického kabelu, HDPE trubky nebo souběh optického a metalického kabelu
- radiové sítě, ochranné pásmo radiové sítě
- nadzemní sítě
- neprovozované sítě
- kolektor, kabelovod
- podzemní sítě cizí
- sítě s NN

SITUAČNÍ VÝKRES - POLYGON 5

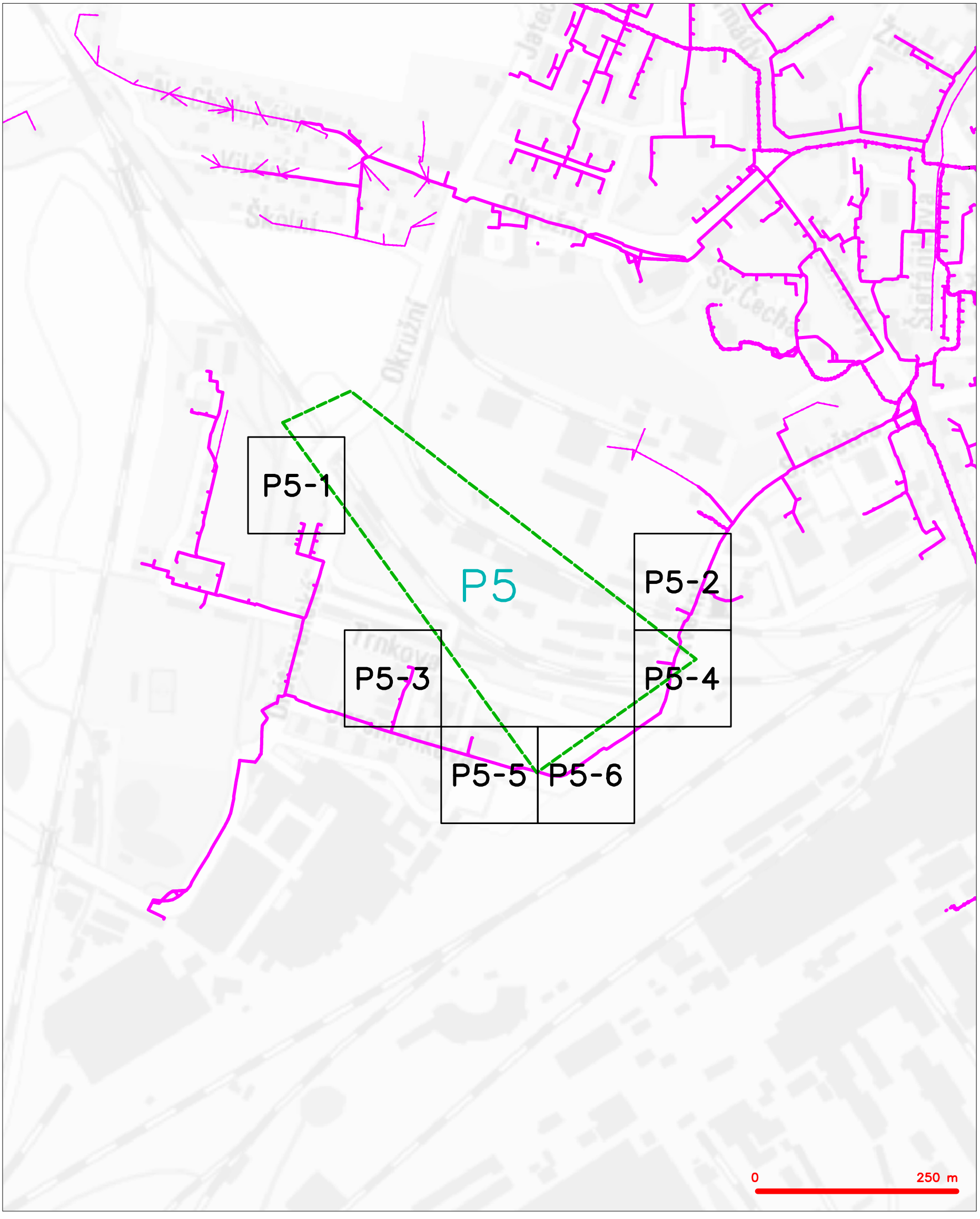

LEGENDA

- hranice zájmového území k vyjádření
- NN přípojka, území s NN přípojkou CETIN
- zaměřený průběh metalického kabelu
- zaměřený průběh optického kabelu, HDPE trubky nebo souběh optického a metalického kabelu
- nezaměřený průběh metalického kabelu
- nadzemní sítě cizí
- nezaměřený průběh optického kabelu, HDPE trubky nebo souběh optického a metalického kabelu
- radiové sítě, ochranné pásmo radiové sítě
- nadzemní sítě
- neprovozované sítě
- kolektor, kabelovod
- podzemní sítě cizí
- sítě s NN

SITUAČNÍ VÝKRES - POLYGON 6

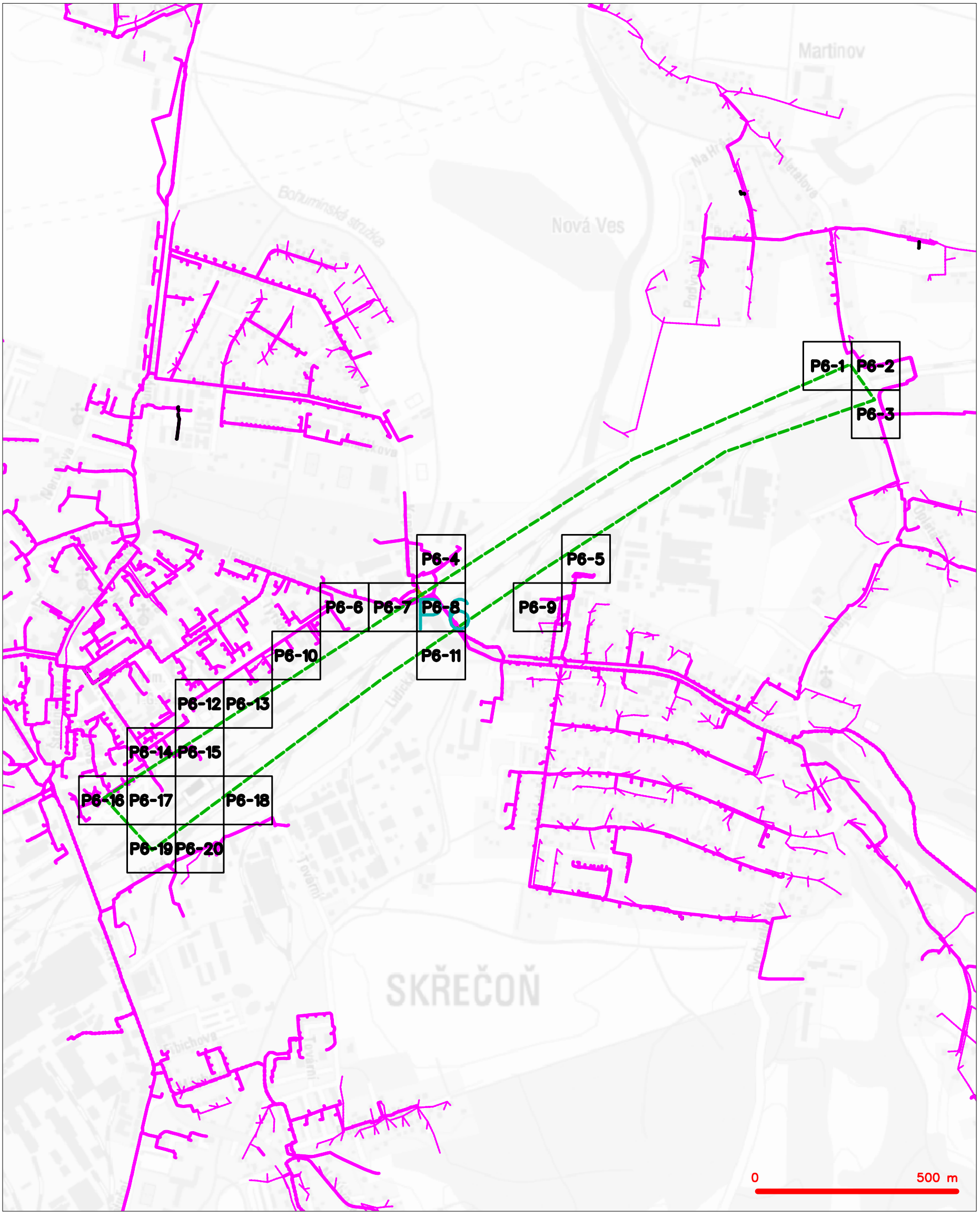

LEGENDA

- hranice zájmového území k vyjádření
- NN přípojka, území s NN přípojkou CETIN
- zaměřený průběh metalického kabelu
- zaměřený průběh optického kabelu, HDPE trubky nebo souběh optického a metalického kabelu
- nezaměřený průběh metalického kabelu
- nadzemní sítě cizí
- nezaměřený průběh optického kabelu, HDPE trubky nebo souběh optického a metalického kabelu
- RR radiové sítě, ochranné pásmo radiové sítě
- nadzemní sítě
- neprovozované sítě
- kolektor, kabelovod
- C podzemní sítě cizí
- sítě s NN

SITUAČNÍ VÝKRES - POLYGON 1, list kladu P1-1

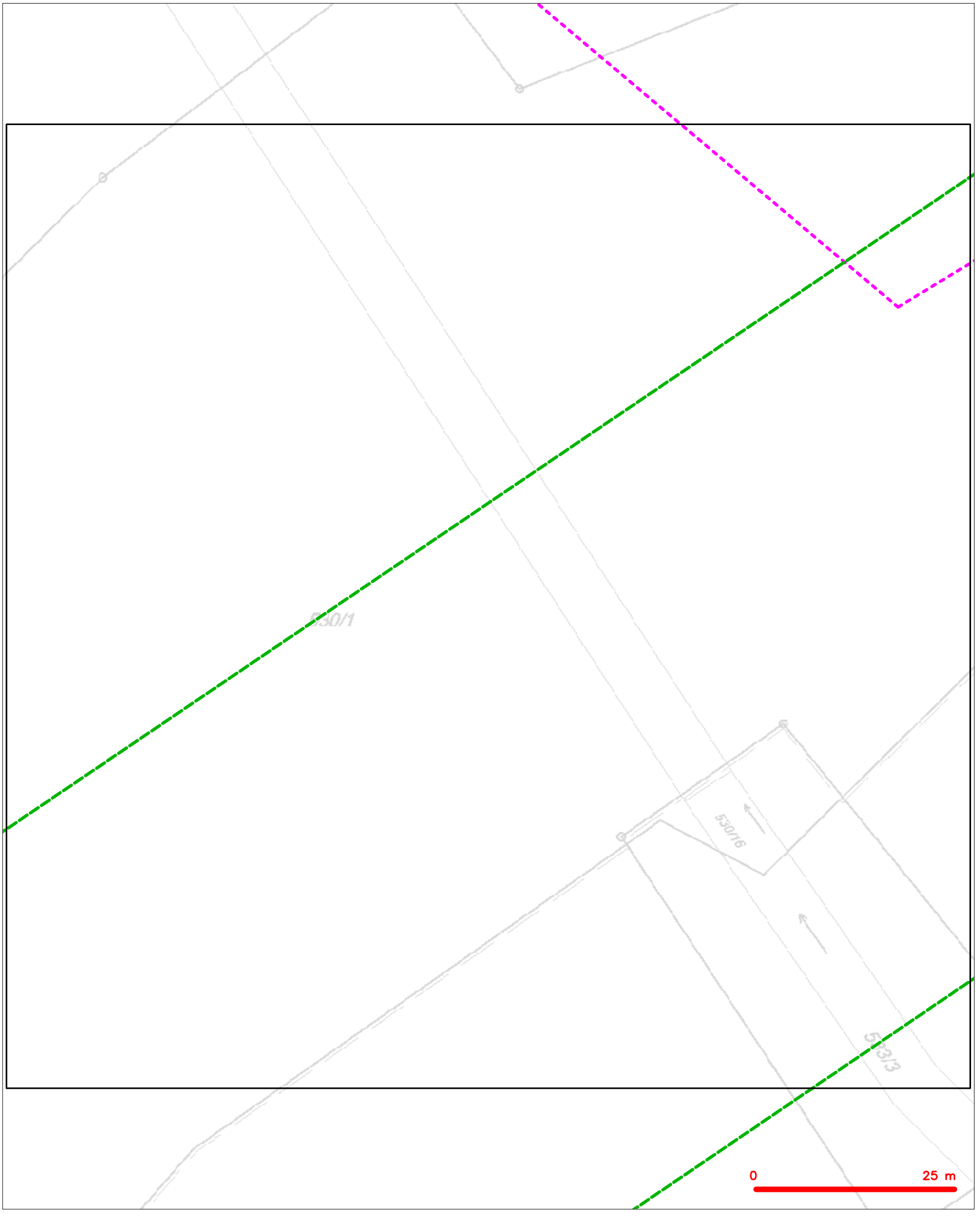

LEGENDA

- hranice zájmového území k vyjádření
- NN přípojka, území s NN přípojkou CETIN
- zaměřený průběh metalického kabelu
- zaměřený průběh optického kabelu, HDPE trubky nebo souběh optického a metalického kabelu
- nezaměřený průběh metalického kabelu
- nadzemní sítě cizí
- nezaměřený průběh optického kabelu, HDPE trubky nebo souběh optického a metalického kabelu
- radiové sítě, ochranné pásmo radiové sítě
- nadzemní sítě
- neprovozované sítě
- kolektor, kabelovod
- podzemní sítě cizí
- sítě s NN

(tiskový formát A3) Příloha k Vyjádření č.j.: 726348/16 Číslo žádosti: 0116 721 755

SITUAČNÍ VÝKRES - POLYGON 1, list kladu P1-2

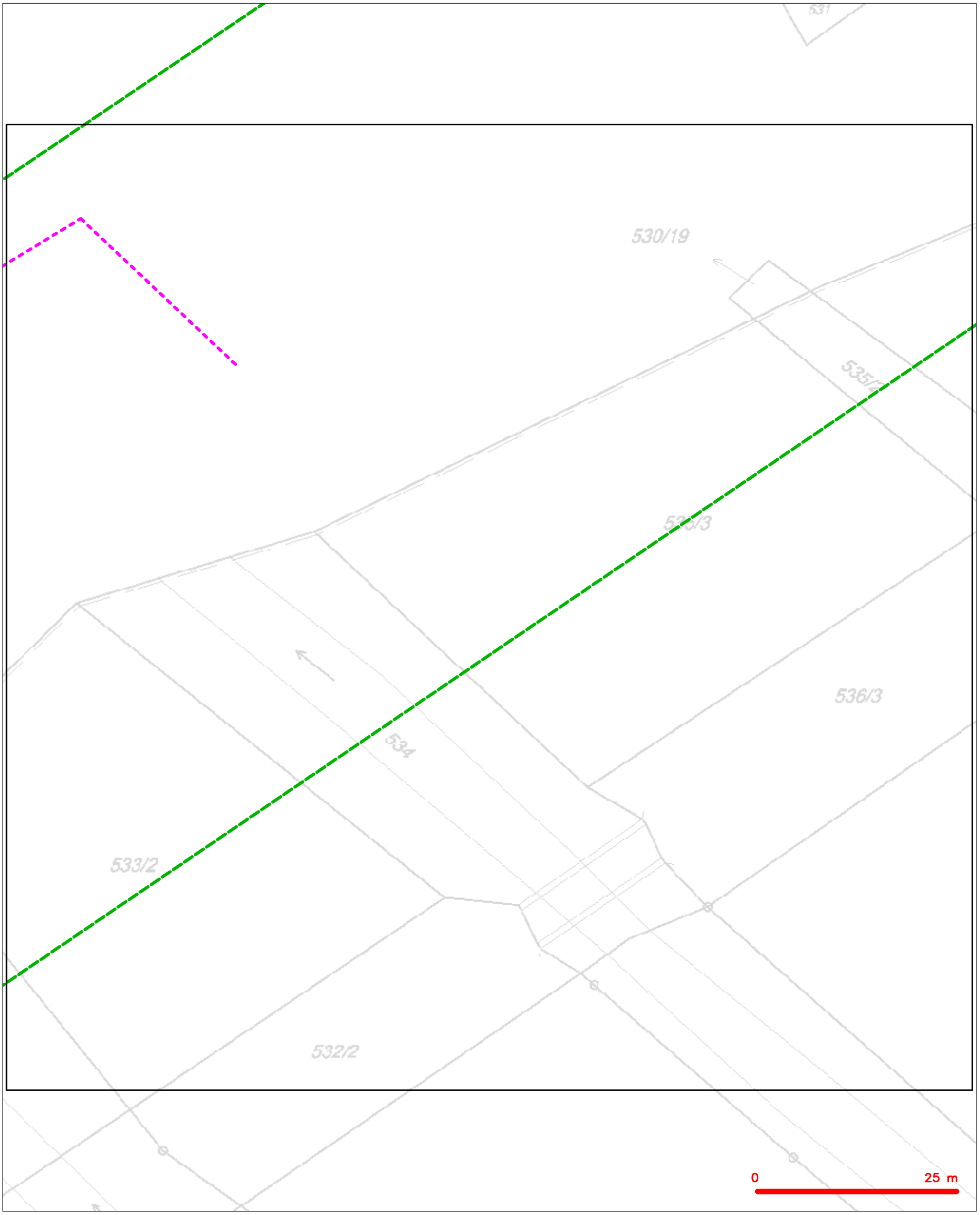

LEGENDA

- hranice zájmového území k vyjádření
- NN přípojka, území s NN přípojkou CETIN
- zaměřený průběh metalického kabelu
- zaměřený průběh optického kabelu, HDPE trubky nebo souběh optického a metalického kabelu
- nezaměřený průběh metalického kabelu
- nadzemní sítě cizí
- nezaměřený průběh optického kabelu, HDPE trubky nebo souběh optického a metalického kabelu
- RR radiové sítě, ochranné pásmo radiové sítě
- nadzemní sítě
- neprovozované sítě
- C podzemní sítě cizí
- sítě s NN
- kolektor, kabelovod

SITUAČNÍ VÝKRES - POLYGON 1, list kladu P1-3

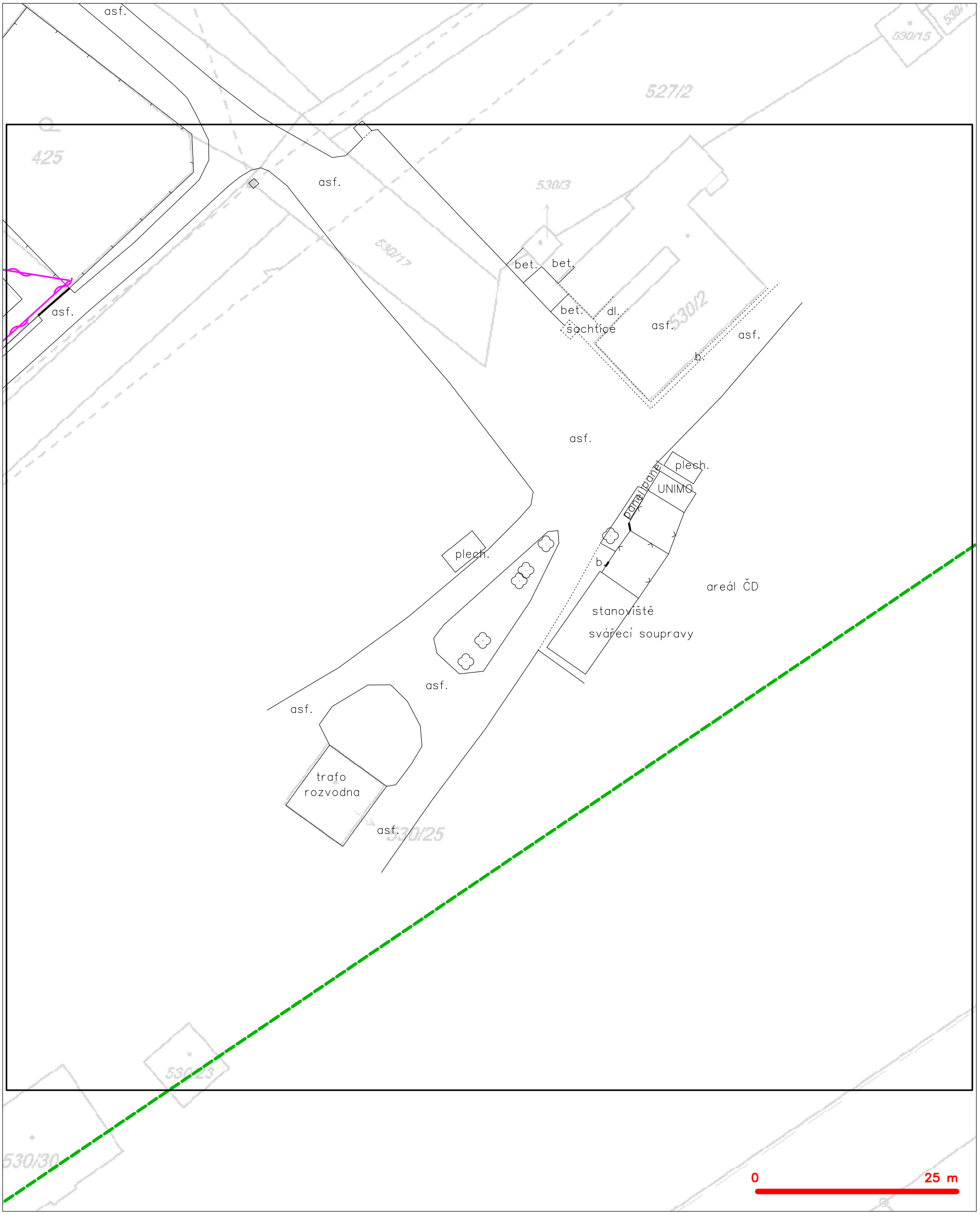

LEGENDA

- hranice zájmového území k vyjádření
- NN přípojka, území s NN přípojkou CETIN
- zaměřený průběh metalického kabelu
- zaměřený průběh optického kabelu, HDPE trubky nebo souběh optického a metalického kabelu
- nezaměřený průběh metalického kabelu
- nadzemní sítě cizí
- nezaměřený průběh optického kabelu, HDPE trubky nebo souběh optického a metalického kabelu
- RR radiové sítě, ochranné pásmo radiové sítě
- nadzemní sítě
- neprovozované sítě
- kolektor, kabelovod
- C podzemní sítě cizí
- sítě s NN

SITUAČNÍ VÝKRES - POLYGON 1, list kladu P1-4

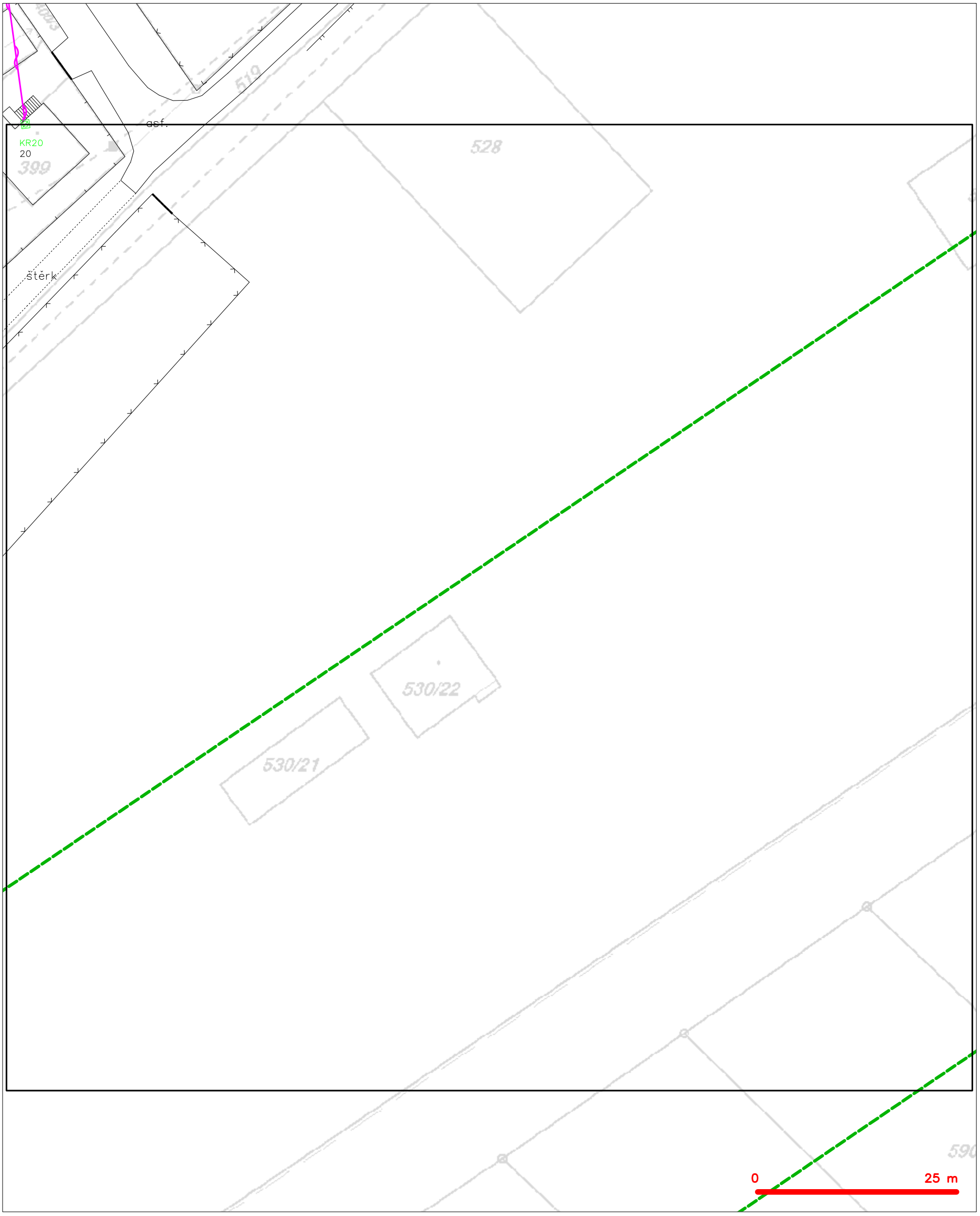

LEGENDA

- hranice zájmového území k vyjádření
- NN přípojka, území s NN přípojkou CETIN
- zaměřený průběh metalického kabelu
- zaměřený průběh optického kabelu, HDPE trubky nebo souběh optického a metalického kabelu
- nezaměřený průběh metalického kabelu
- nadzemní sítě cizí
- nezaměřený průběh optického kabelu, HDPE trubky nebo souběh optického a metalického kabelu
- radiové sítě, ochranné pásmo radiové sítě
- nadzemní sítě
- neprovozované sítě
- kolektor, kabelovod
- podzemní sítě cizí
- sítě s NN

(tiskový formát A3) Příloha k Vyjádření č.j.: 726348/16 Číslo žádosti: 0116 721 755

SITUAČNÍ VÝKRES - POLYGON 1, list kladu P1-5

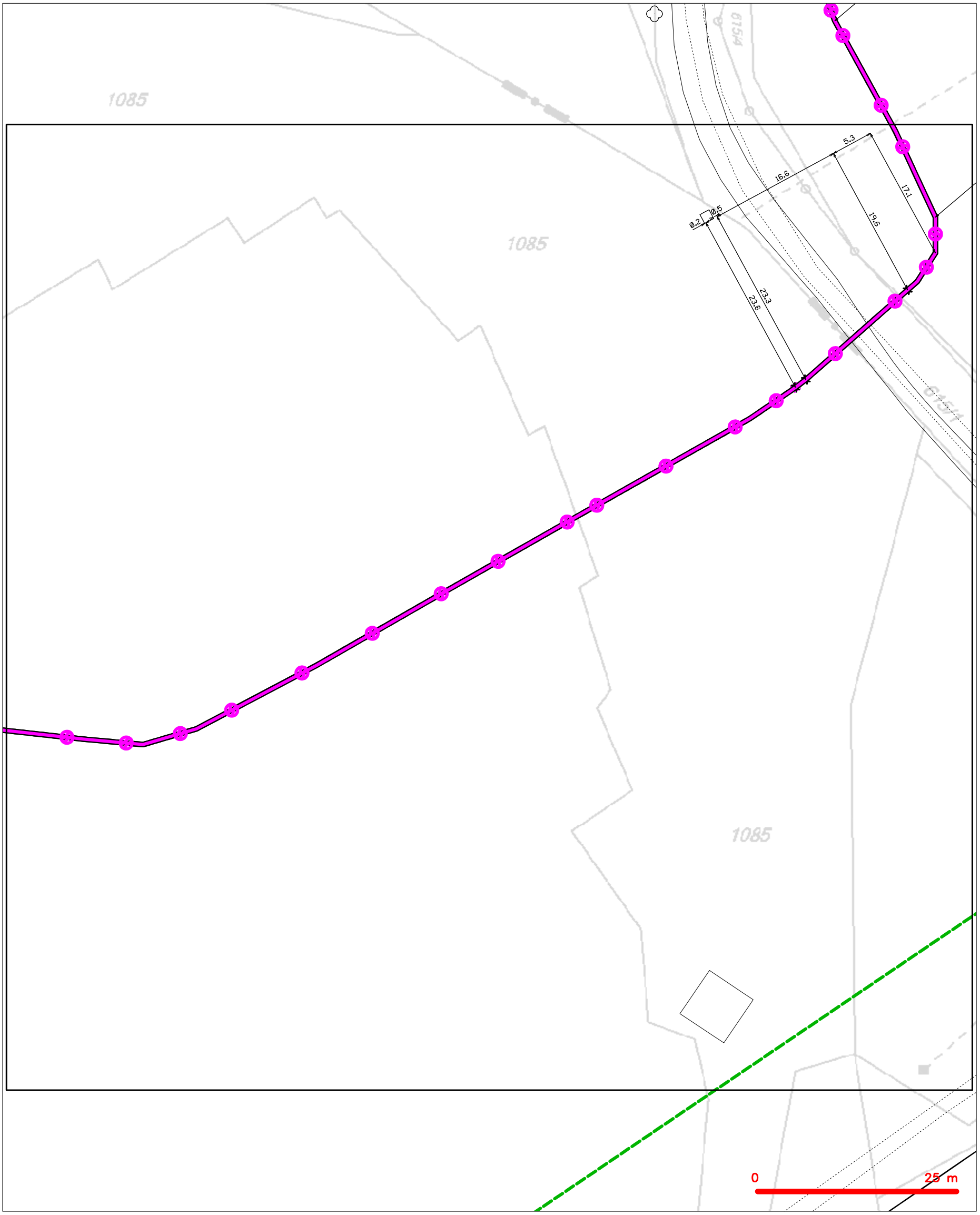

LEGENDA

- hranice zájmového území k vyjádření
- NN přípojka, území s NN přípojkou CETIN
- zaměřený průběh metalického kabelu
- zaměřený průběh optického kabelu, HDPE trubky nebo souběh optického a metalického kabelu
- nezaměřený průběh metalického kabelu
- nadzemní sítě cizí
- nezaměřený průběh optického kabelu, HDPE trubky nebo souběh optického a metalického kabelu
- radiové sítě, ochranné pásmo radiové sítě
- nadzemní sítě
- neprovozované sítě
- kolektor, kabelovod
- podzemní sítě cizí
- sítě s NN

SITUAČNÍ VÝKRES - POLYGON 1, list kladu P1-6

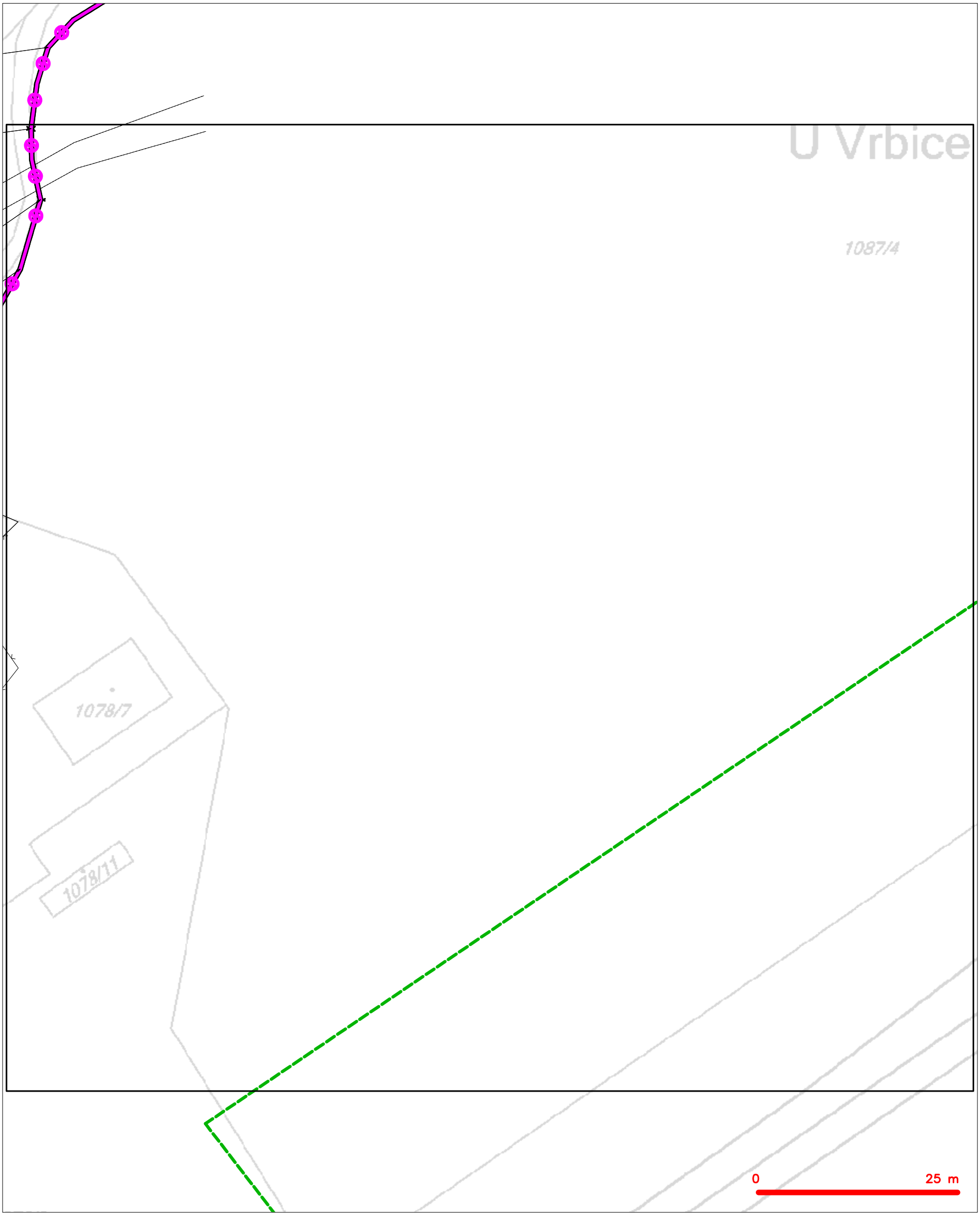

LEGENDA

- hranice zájmového území k vyjádření
- NN přípojka, území s NN přípojkou CETIN
- zaměřený průběh metalického kabelu
- zaměřený průběh optického kabelu, HDPE trubky nebo souběh optického a metalického kabelu
- nezaměřený průběh metalického kabelu
- nadzemní sítě cizí
- nezaměřený průběh optického kabelu, HDPE trubky nebo souběh optického a metalického kabelu
- RR radiové sítě, ochranné pásmo radiové sítě
- nadzemní sítě
- neprovozované sítě
- kolektor, kabelovod
- C podzemní sítě cizí
- sítě s NN

SITUAČNÍ VÝKRES - POLYGON 2, list kladu P2-1

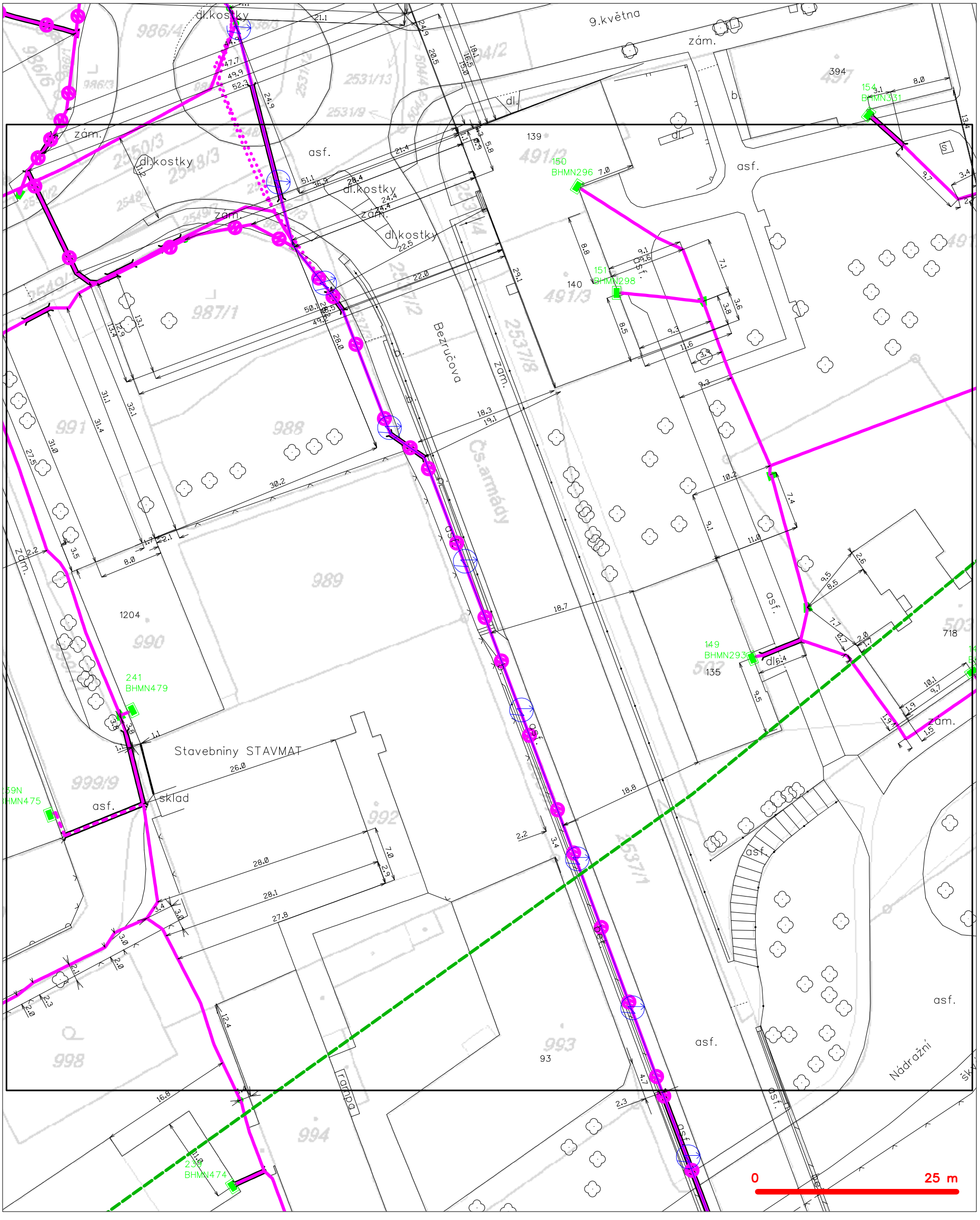

LEGENDA

- hranice zájmového území k vyjádření
- NN přípojka, území s NN přípojkou CETIN
- zaměřený průběh metalického kabelu
- zaměřený průběh optického kabelu, HDPE trubky nebo souběh optického a metalického kabelu
- nezaměřený průběh metalického kabelu
- nadzemní sítě cizí
- nezaměřený průběh optického kabelu, HDPE trubky nebo souběh optického a metalického kabelu
- radiové sítě, ochranné pásmo radiové sítě
- nadzemní sítě
- neprovozované sítě
- kolektor, kabelovod
- podzemní sítě cizí
- sítě s NN

SITUAČNÍ VÝKRES - POLYGON 2, list kladu P2-2

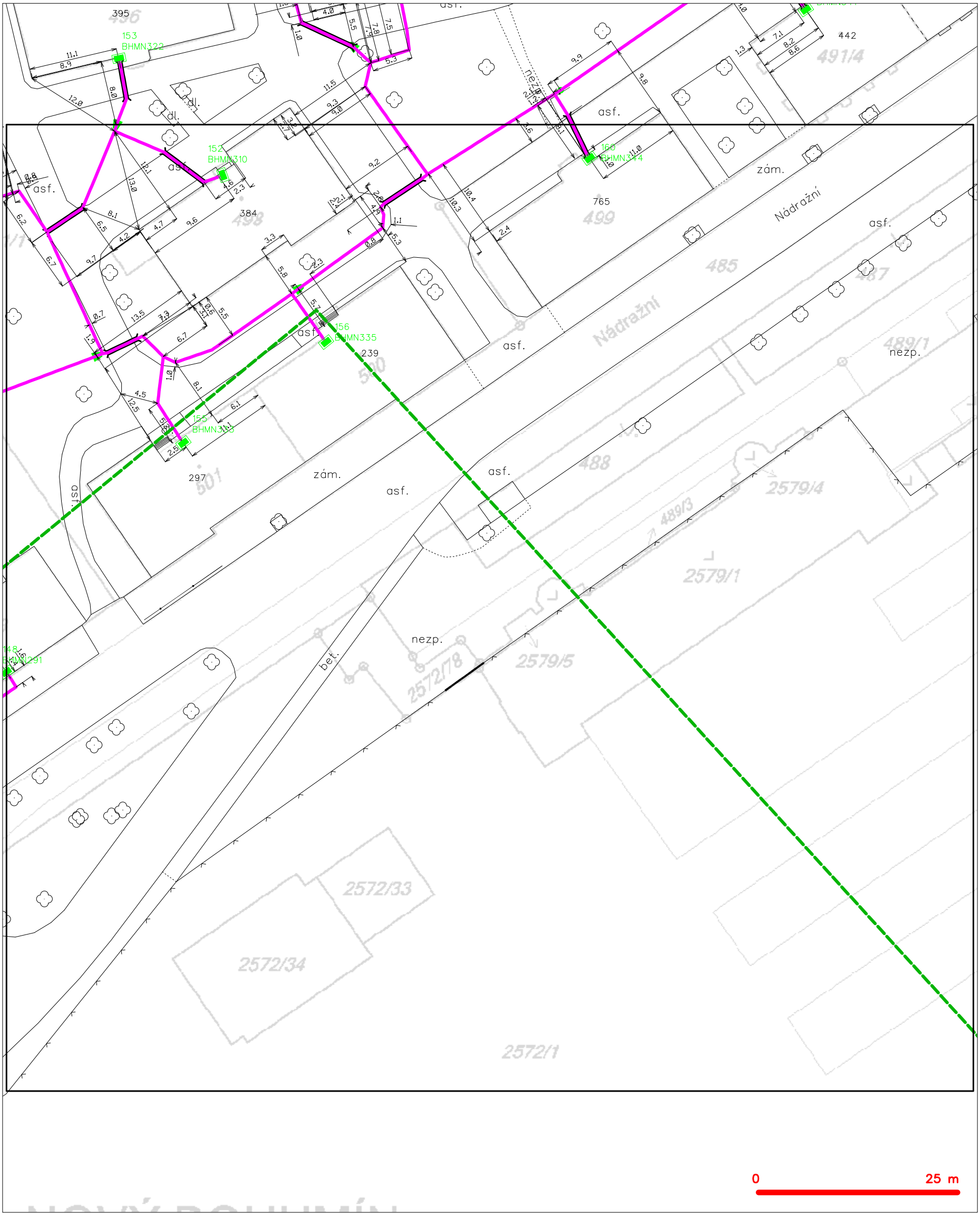

LEGENDA

- hranice zájmového území k vyjádření
- NN přípojka, území s NN přípojkou CETIN
- zaměřený průběh metalického kabelu
- zaměřený průběh optického kabelu, HDPE trubky nebo souběh optického a metalického kabelu
- nezaměřený průběh metalického kabelu
- nadzemní sítě cizí
- nezaměřený průběh optického kabelu, HDPE trubky nebo souběh optického a metalického kabelu
- radiové sítě, ochranné pásmo radiové sítě
- nadzemní sítě
- neprovozované sítě
- kolektor, kabelovod
- podzemní sítě cizí
- sítě s NN

(tiskový formát A3) Příloha k Vyjádření č.j.: 726348/16 Číslo žádosti: 0116 721 755

SITUAČNÍ VÝKRES - POLYGON 2, list kladu P2-3

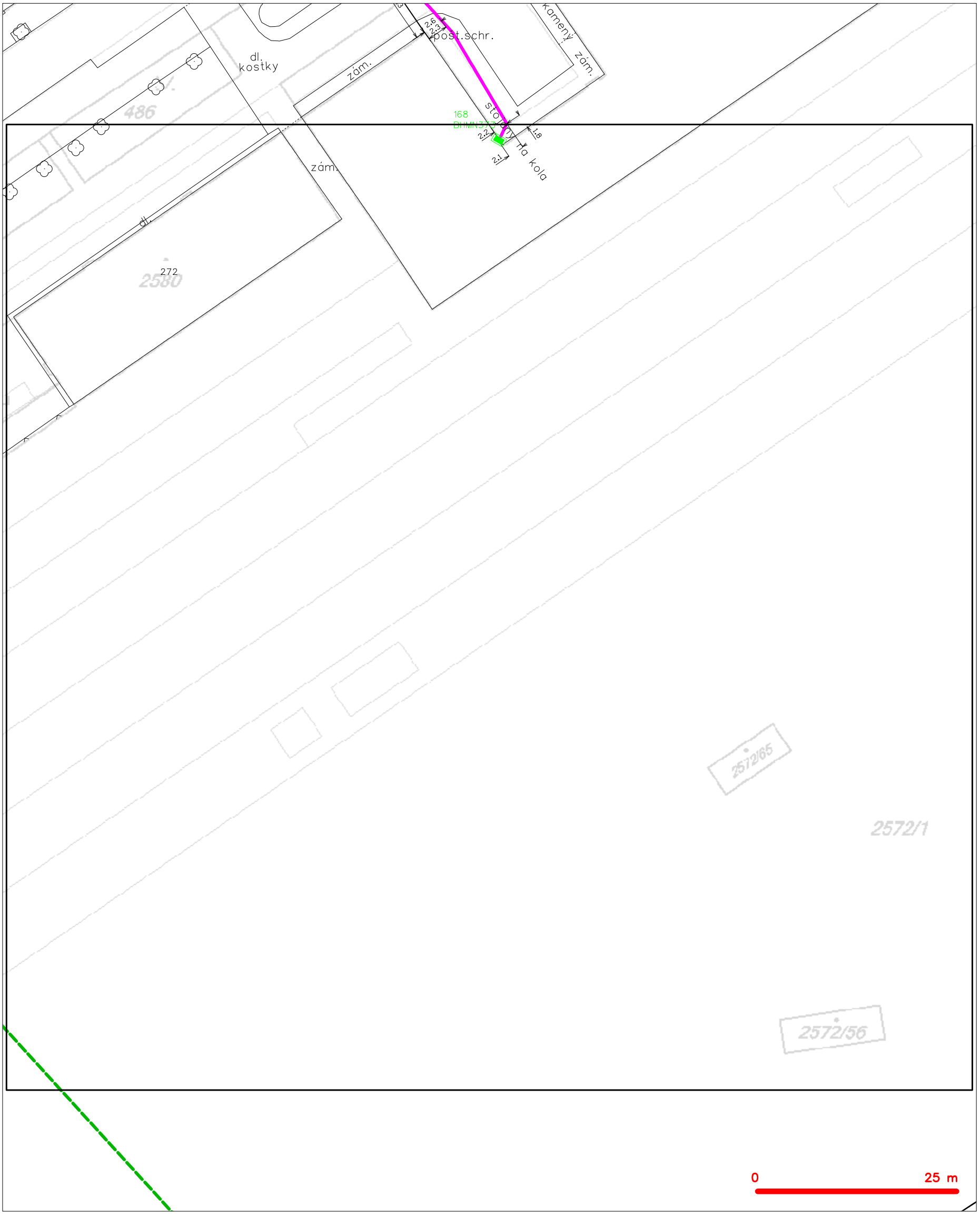

LEGENDA

- hranice zájmového území k vyjádření
- NN přípojka, území s NN přípojkou CETIN
- zaměřený průběh metalického kabelu
- zaměřený průběh optického kabelu, HDPE trubky nebo souběh optického a metalického kabelu
- nezaměřený průběh metalického kabelu
- nadzemní sítě cizí
- nezaměřený průběh optického kabelu, HDPE trubky nebo souběh optického a metalického kabelu
- radiové sítě, ochranné pásmo radiové sítě
- nadzemní sítě
- neprovozované sítě
- kolektor, kabelovod
- podzemní sítě cizí
- sítě s NN

SITUAČNÍ VÝKRES - POLYGON 2, list kladu P2-4

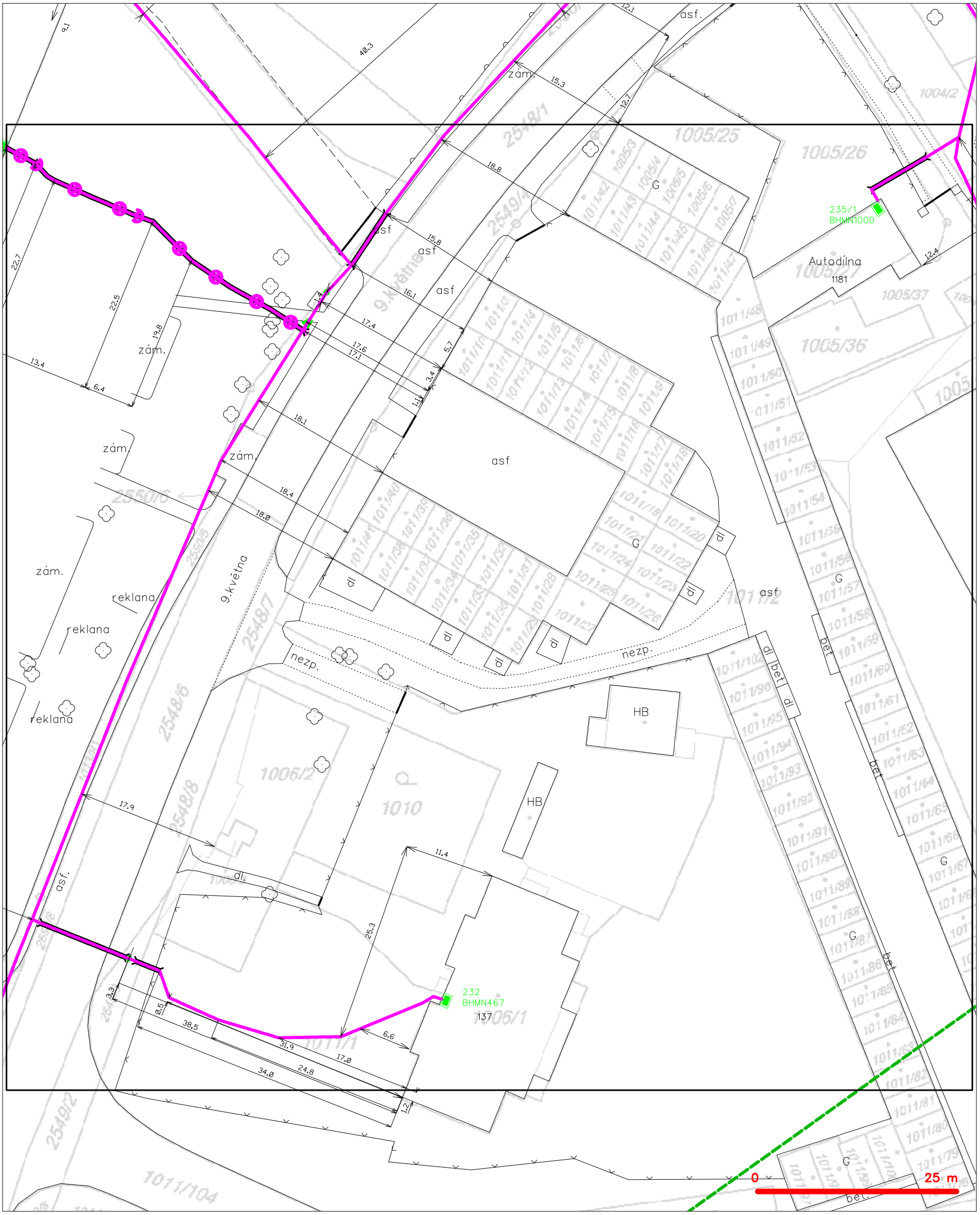

LEGENDA

- hranice zájmového území k vyjádření
- NN přípojka, území s NN přípojkou CETIN
- zaměřený průběh metalického kabelu
- zaměřený průběh optického kabelu, HDPE trubky nebo souběh optického a metalického kabelu
- nezaměřený průběh metalického kabelu
- nadzemní sítě cizí
- nezaměřený průběh optického kabelu, HDPE trubky nebo souběh optického a metalického kabelu
- radiové sítě, ochranné pásmo radiové sítě
- nadzemní sítě
- neprovozované sítě
- kolektor, kabelovod
- podzemní sítě cizí
- sítě s NN

(tiskový formát A3) Příloha k Vyjádření č.j.: 726348/16 Číslo žádosti: 0116 721 755

SITUAČNÍ VÝKRES - POLYGON 2, list kladu P2-5

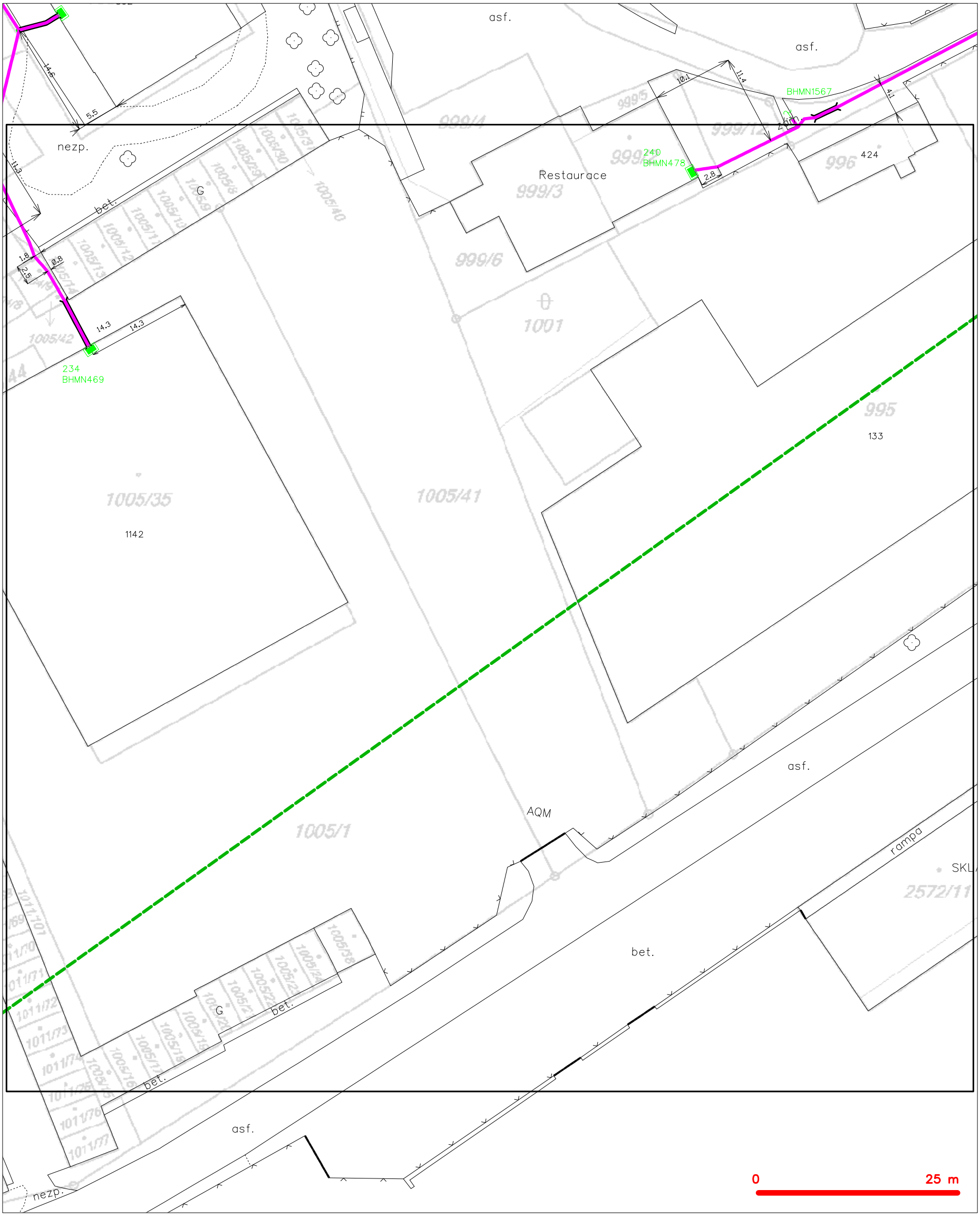

LEGENDA

- hranice zájmového území k vyjádření
- NN přípojka, území s NN přípojkou CETIN
- zaměřený průběh metalického kabelu
- zaměřený průběh optického kabelu, HDPE trubky nebo souběh optického a metalického kabelu
- nezaměřený průběh metalického kabelu
- nadzemní sítě cizí
- nezaměřený průběh optického kabelu, HDPE trubky nebo souběh optického a metalického kabelu
- RR radiové sítě, ochranné pásmo radiové sítě
- nadzemní sítě
- neprovozované sítě
- kolektor, kabelovod
- C podzemní sítě cizí
- sítě s NN

SITUAČNÍ VÝKRES - POLYGON 2, list kladu P2-6

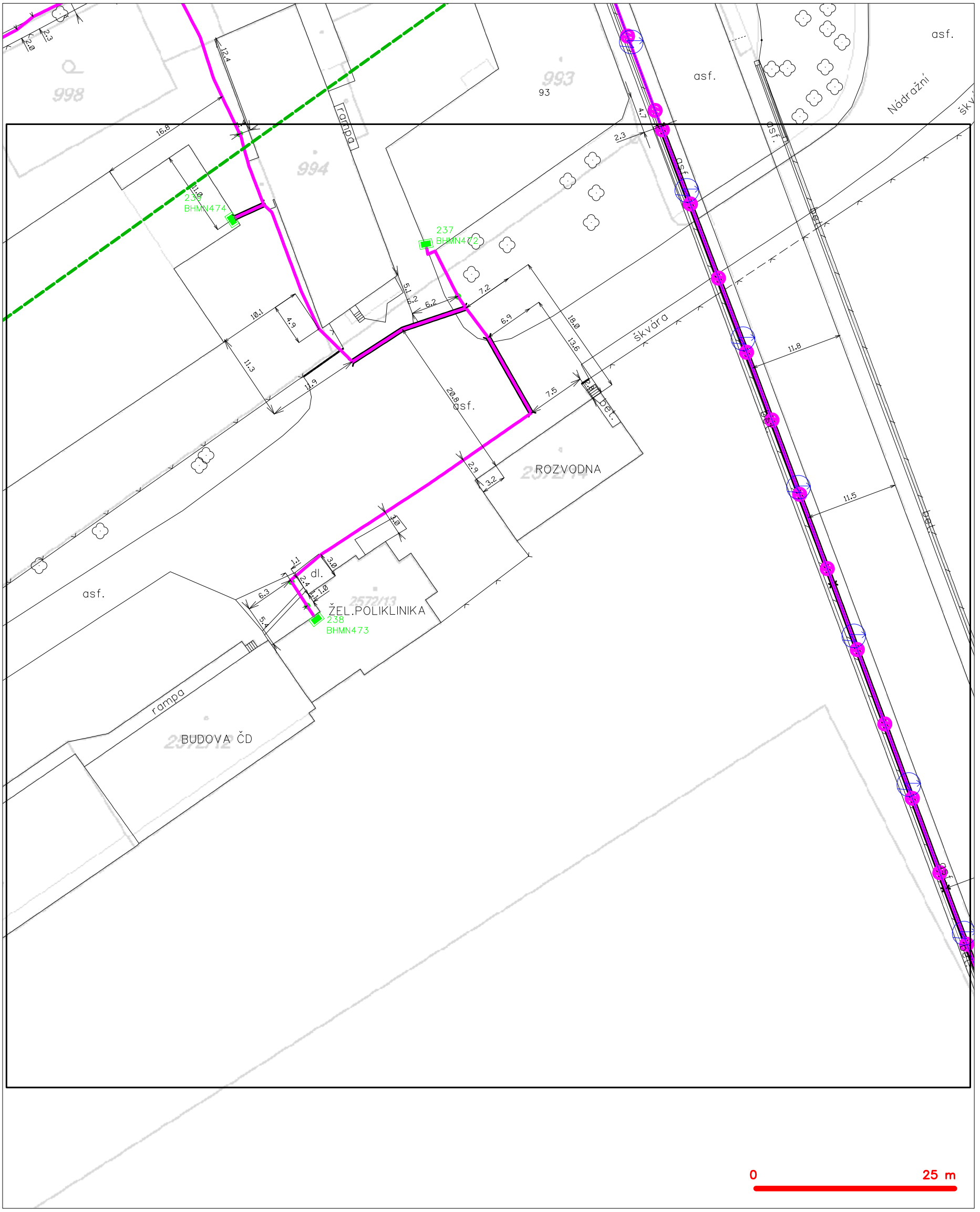

LEGENDA

- hranice zájmového území k vyjádření
- NN přípojka, území s NN přípojkou CETIN
- zaměřený průběh metalického kabelu
- zaměřený průběh optického kabelu, HDPE trubky nebo souběh optického a metalického kabelu
- nezaměřený průběh metalického kabelu
- nadzemní sítě cizí
- nezaměřený průběh optického kabelu, HDPE trubky nebo souběh optického a metalického kabelu
- RR radiové sítě, ochranné pásmo radiové sítě
- nadzemní sítě
- neprovozované sítě
- kolektor, kabelovod
- C podzemní sítě cizí
- sítě s NN

(tiskový formát A3) Příloha k Vyjádření č.j.: 726348/16 Číslo žádosti: 0116 721 755

SITUAČNÍ VÝKRES - POLYGON 2, list kladu P2-7



LEGENDA

- hranice zájmového území k vyjádření
- NN přípojka, území s NN přípojkou CETIN
- zaměřený průběh metalického kabelu
- zaměřený průběh optického kabelu, HDPE trubky nebo souběh optického a metalického kabelu
- nezaměřený průběh metalického kabelu
- nadzemní sítě cizí
- nezaměřený průběh optického kabelu, HDPE trubky nebo souběh optického a metalického kabelu
- RR radiové sítě, ochranné pásmo radiové sítě
- nadzemní sítě
- neprovozované sítě
- C podzemní sítě cizí
- sítě s NN
- kolektor, kabelovod

SITUAČNÍ VÝKRES - POLYGON 2, list kladu P2-8

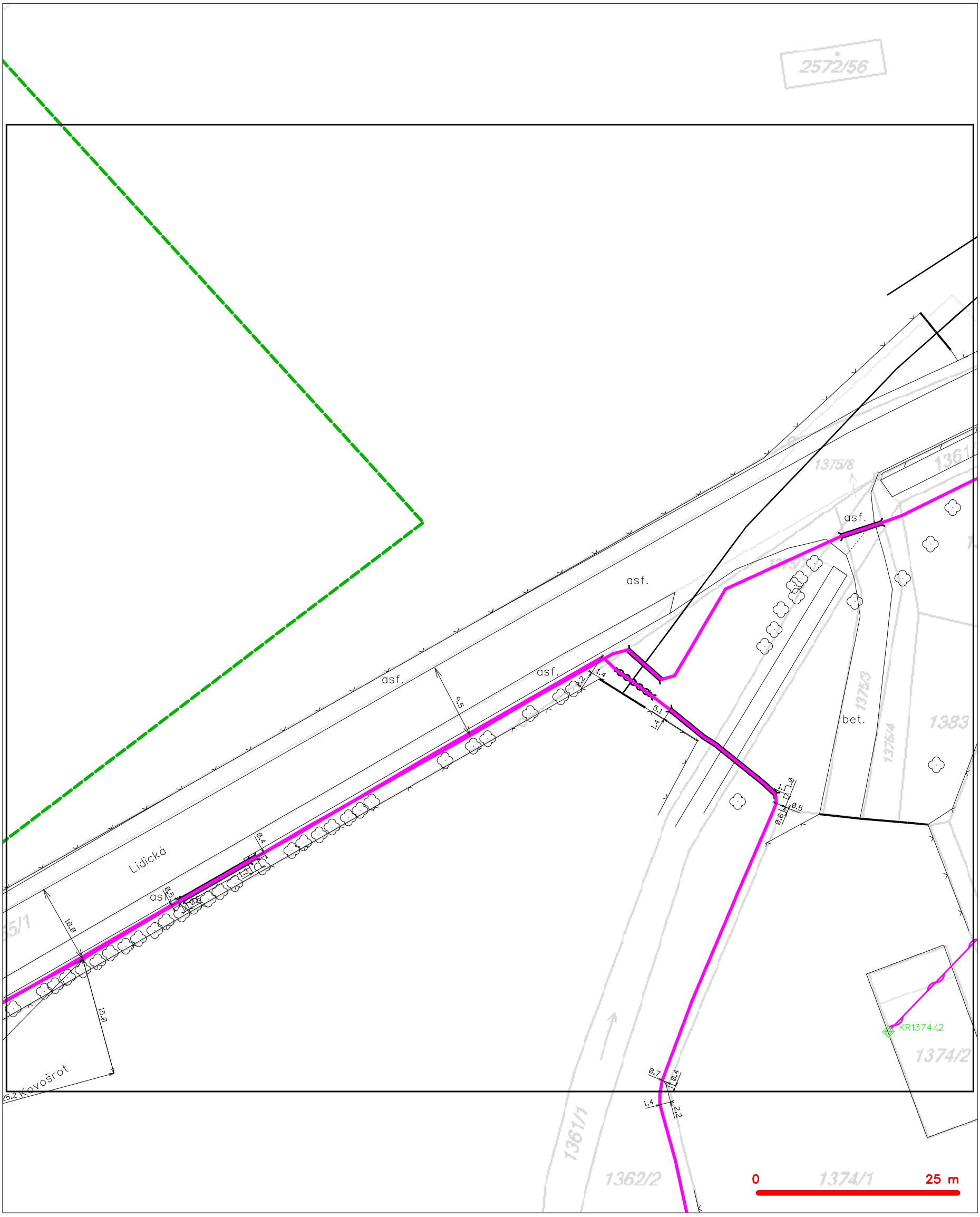

LEGENDA

- hranice zájmového území k vyjádření
- NN přípojka, území s NN přípojkou CETIN
- zaměřený průběh metalického kabelu
- zaměřený průběh optického kabelu, HDPE trubky nebo souběh optického a metalického kabelu
- nezaměřený průběh metalického kabelu
- nadzemní sítě cizí
- nezaměřený průběh optického kabelu, HDPE trubky nebo souběh optického a metalického kabelu
- radiové sítě, ochranné pásmo radiové sítě
- nadzemní sítě
- neprovozované sítě
- kolektor, kabelovod
- podzemní sítě cizí
- sítě s NN

SITUAČNÍ VÝKRES - POLYGON 2, list kladu P2-9



LEGENDA

- hranice zájmového území k vyjádření
- NN přípojka, území s NN přípojkou CETIN
- zaměřený průběh metalického kabelu
- zaměřený průběh optického kabelu, HDPE trubky nebo souběh optického a metalického kabelu
- nezaměřený průběh metalického kabelu
- nadzemní sítě cizí
- nezaměřený průběh optického kabelu, HDPE trubky nebo souběh optického a metalického kabelu
- RR radiové sítě, ochranné pásmo radiové sítě
- nadzemní sítě
- neprovozované sítě
- kolektor, kabelovod
- C podzemní sítě cizí
- sítě s NN

SITUAČNÍ VÝKRES - POLYGON 2, list kladu P2-10

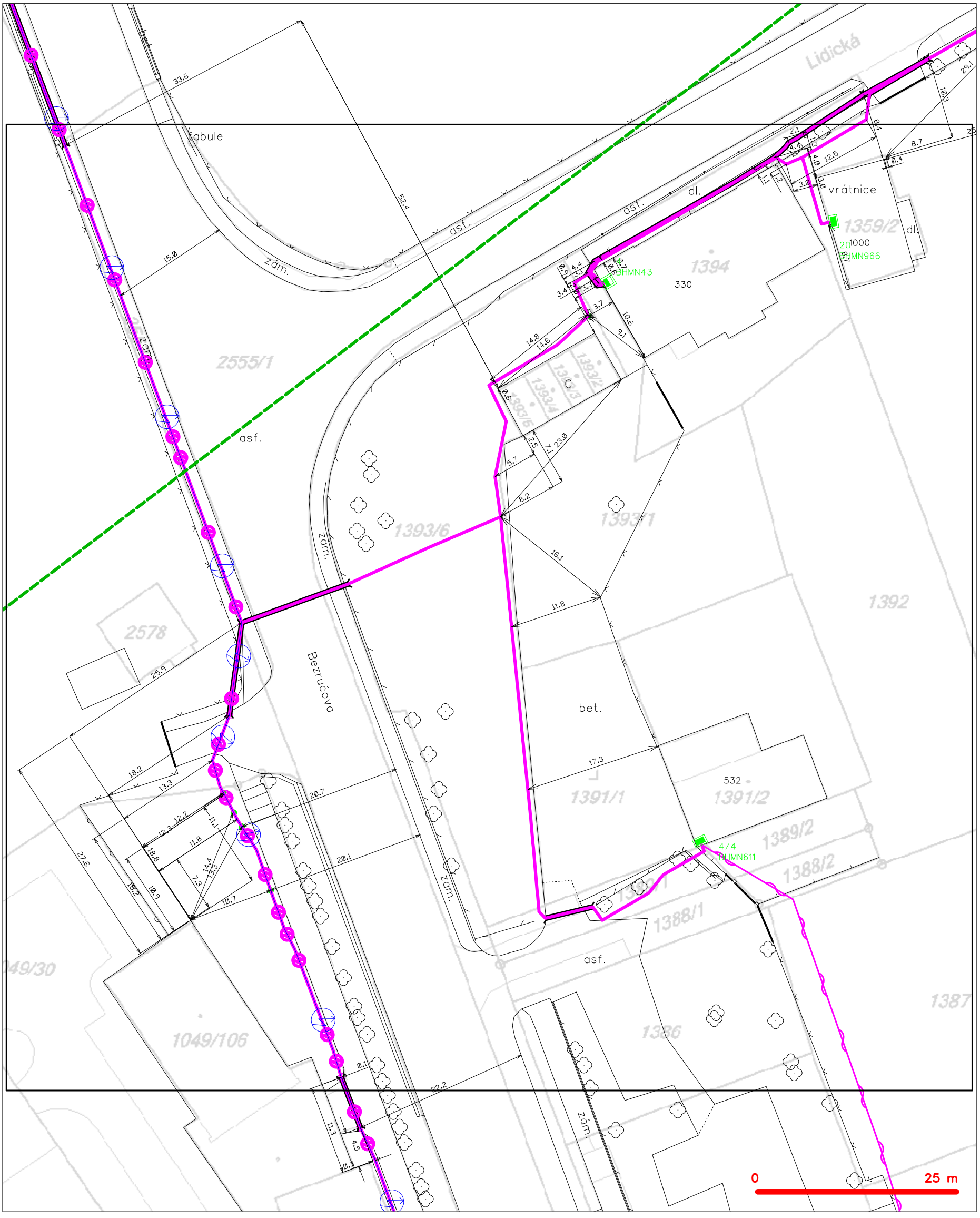

LEGENDA

- hranice zájmového území k vyjádření
- NN přípojka, území s NN přípojkou CETIN
- zaměřený průběh metalického kabelu
- zaměřený průběh optického kabelu, HDPE trubky nebo souběh optického a metalického kabelu
- nezaměřený průběh metalického kabelu
- nadzemní sítě cizí
- nezaměřený průběh optického kabelu, HDPE trubky nebo souběh optického a metalického kabelu
- radiové sítě, ochranné pásmo radiové sítě
- nadzemní sítě
- neprovozované sítě
- kolektor, kabelovod
- podzemní sítě cizí
- sítě s NN

(tiskový formát A3) Příloha k Vyjádření č.j.: 726348/16 Číslo žádosti: 0116 721 755

SITUAČNÍ VÝKRES - POLYGON 2, list kladu P2-11

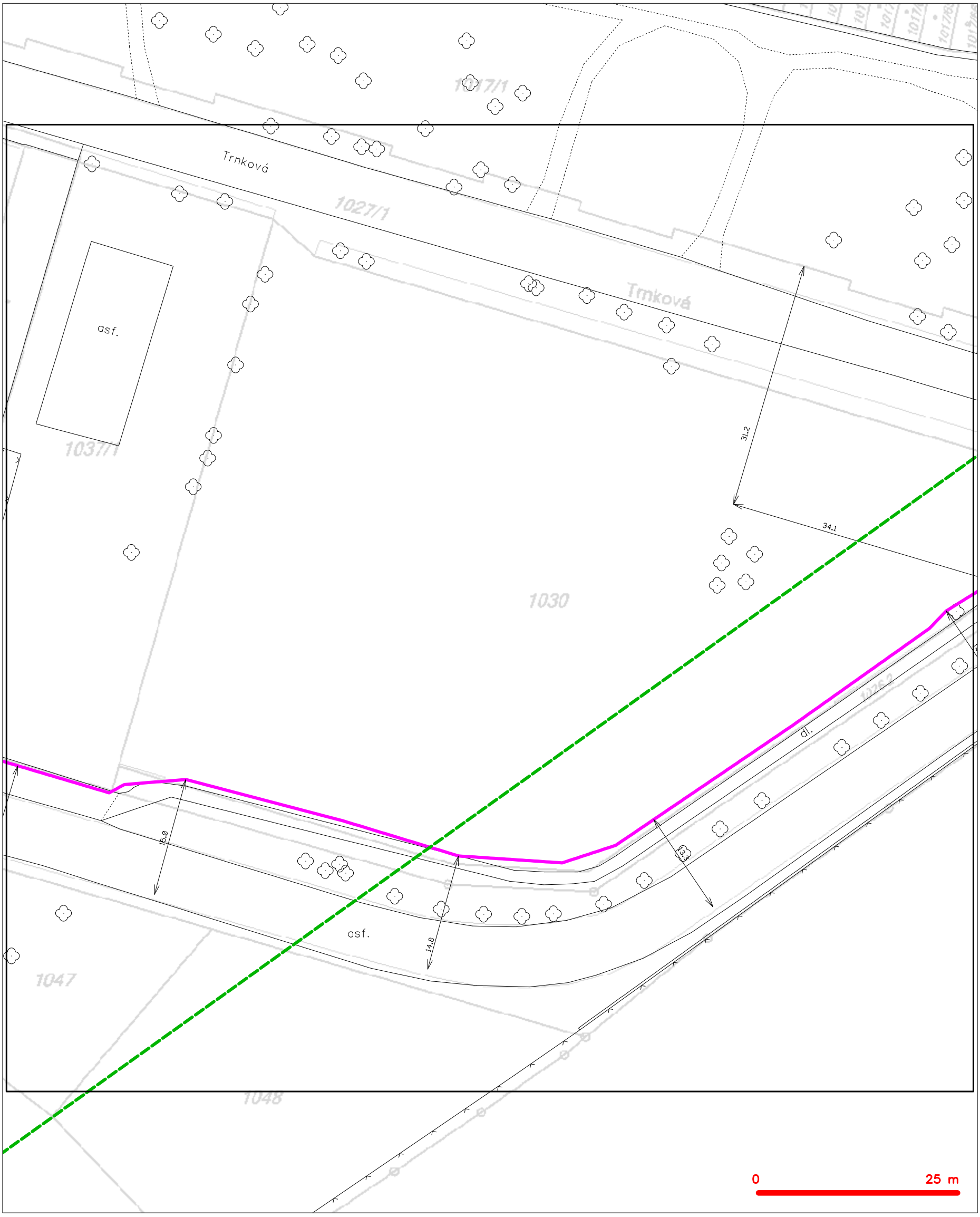

LEGENDA

- hranice zájmového území k vyjádření
- NN přípojka, území s NN přípojkou CETIN
- zaměřený průběh metalického kabelu
- zaměřený průběh optického kabelu, HDPE trubky nebo souběh optického a metalického kabelu
- nezaměřený průběh metalického kabelu
- nadzemní sítě cizí
- nezaměřený průběh optického kabelu, HDPE trubky nebo souběh optického a metalického kabelu
- radiové sítě, ochranné pásmo radiové sítě
- nadzemní sítě
- neprovozované sítě
- kolektor, kabelovod
- podzemní sítě cizí
- sítě s NN

SITUAČNÍ VÝKRES - POLYGON 2, list kladu P2-12



LEGENDA

- hranice zájmového území k vyjádření
- NN přípojka, území s NN přípojkou CETIN
- zaměřený průběh metalického kabelu
- zaměřený průběh optického kabelu, HDPE trubky nebo souběh optického a metalického kabelu
- nezaměřený průběh metalického kabelu
- nadzemní sítě cizí
- nezaměřený průběh optického kabelu, HDPE trubky nebo souběh optického a metalického kabelu
- radiové sítě, ochranné pásmo radiové sítě
- nadzemní sítě
- neprovozované sítě
- kolektor, kabelovod
- podzemní sítě cizí
- sítě s NN

SITUAČNÍ VÝKRES - POLYGON 3, list kladu P3-1

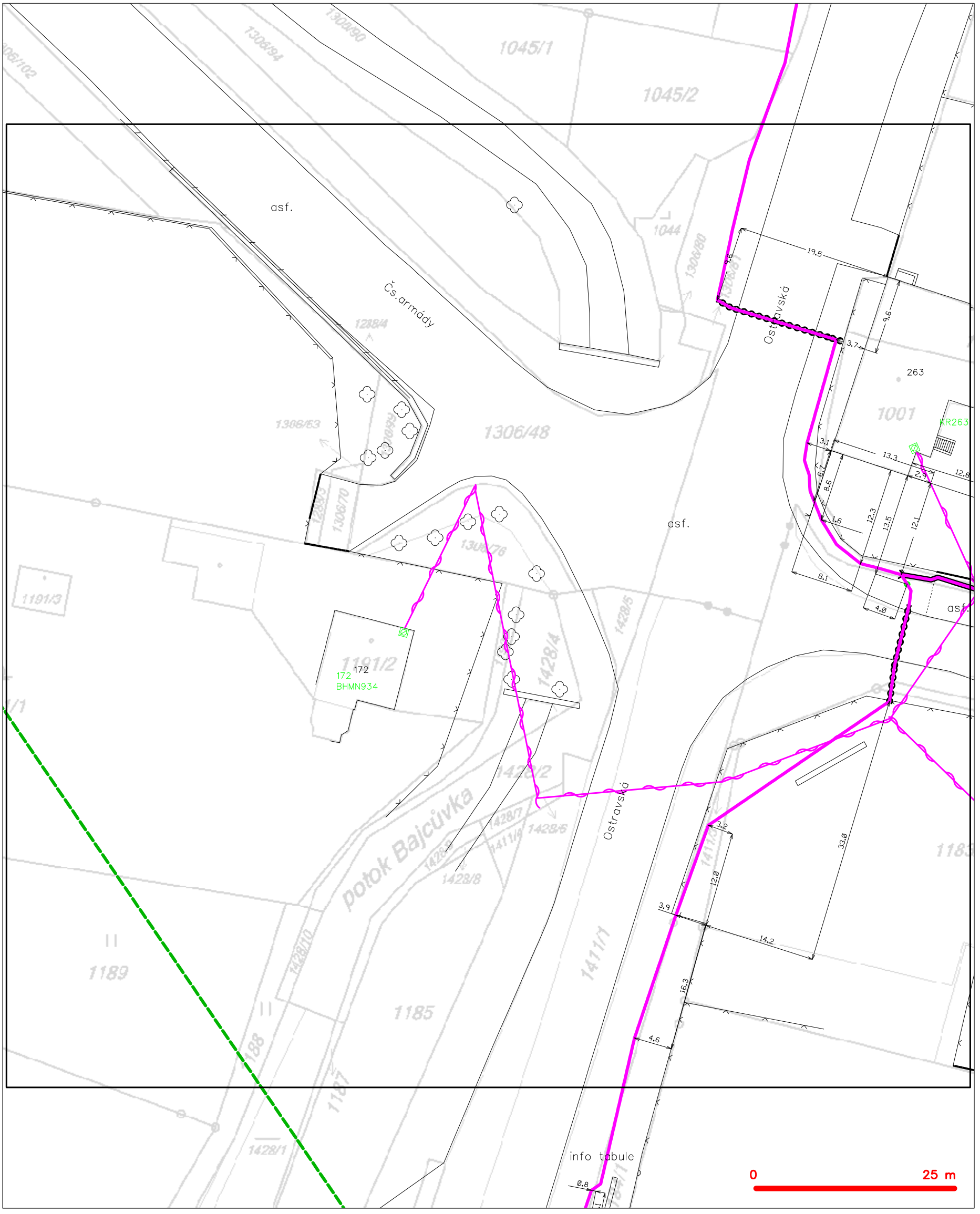

(tiskový formát A3) Příloha k Vyjádření č.j.: 726348/16 Číslo žádosti: 0116 721 755

SITUAČNÍ VÝKRES - POLYGON 3, list kladu P3-2



LEGENDA

- hranice zájmového území k vyjádření
- NN přípojka, území s NN přípojkou CETIN
- zaměřený průběh metalického kabelu
- zaměřený průběh optického kabelu, HDPE trubky nebo souběh optického a metalického kabelu
- nezaměřený průběh metalického kabelu
- nadzemní sítě cizí
- nezaměřený průběh optického kabelu, HDPE trubky nebo souběh optického a metalického kabelu
- RR radiové sítě, ochranné pásmo radiové sítě
- nadzemní sítě
- neprovozované sítě
- kolektor, kabelovod
- C podzemní sítě cizí
- sítě s NN

(tiskový formát A3) Příloha k Vyjádření č.j.: 726348/16 Číslo žádosti: 0116 721 755

SITUAČNÍ VÝKRES - POLYGON 3, list kladu P3-3



LEGENDA

- hranice zájmového území k vyjádření
- NN přípojka, území s NN přípojkou CETIN
- zaměřený průběh metalického kabelu
- zaměřený průběh optického kabelu, HDPE trubky nebo souběh optického a metalického kabelu
- nezaměřený průběh metalického kabelu
- nadzemní sítě cizí
- nezaměřený průběh optického kabelu, HDPE trubky nebo souběh optického a metalického kabelu
- radiové sítě, ochranné pásmo radiové sítě
- nadzemní sítě
- neprovozované sítě
- kolektor, kabelovod
- podzemní sítě cizí
- sítě s NN

SITUAČNÍ VÝKRES - POLYGON 3, list kladu P3-4

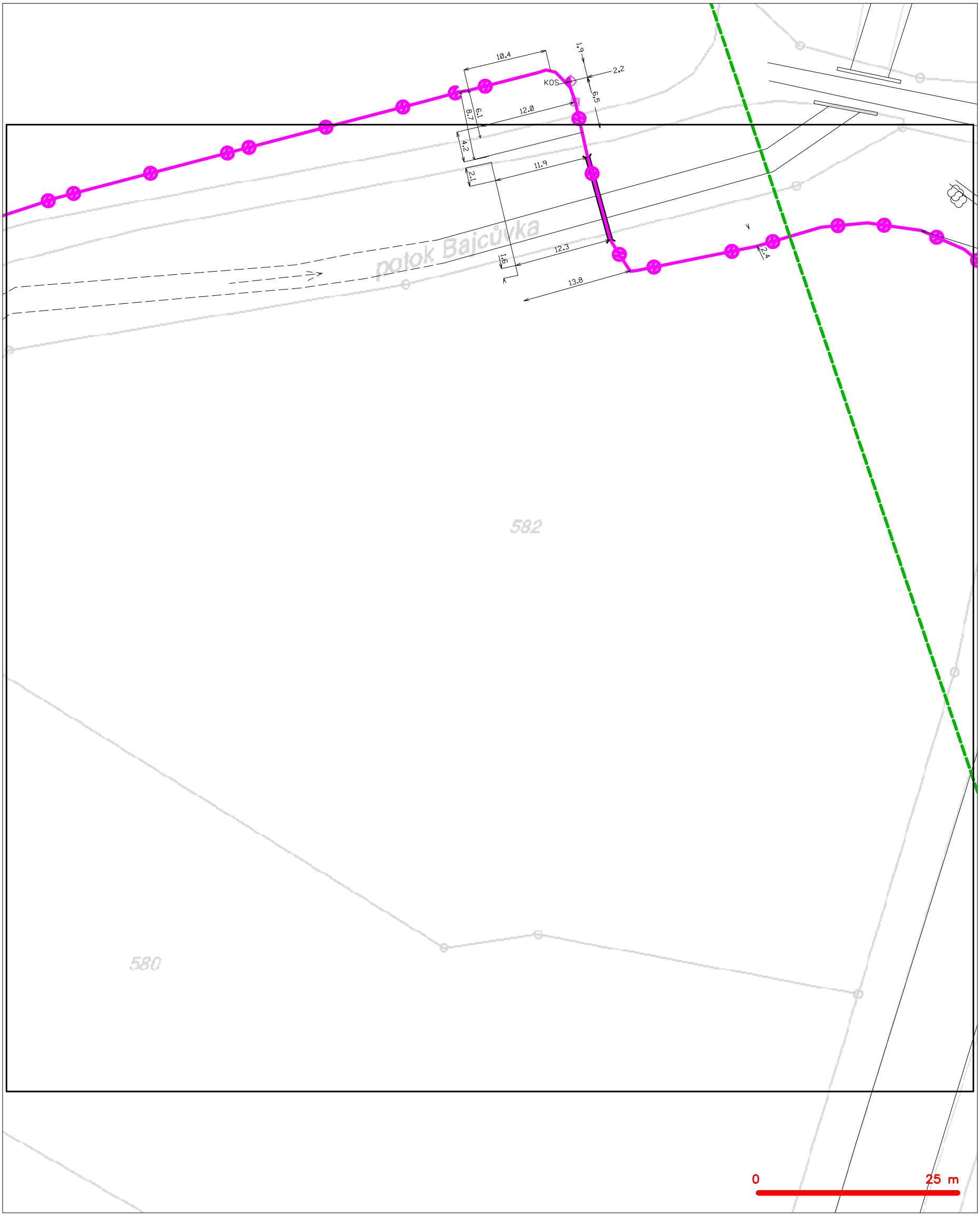

LEGENDA

- hranice zájmového území k vyjádření
- NN přípojka, území s NN přípojkou CETIN
- zaměřený průběh metalického kabelu
- zaměřený průběh optického kabelu, HDPE trubky nebo souběh optického a metalického kabelu
- nezaměřený průběh metalického kabelu
- nadzemní sítě cizí
- nezaměřený průběh optického kabelu, HDPE trubky nebo souběh optického a metalického kabelu
- radiové sítě, ochranné pásmo radiové sítě
- nadzemní sítě
- neprovozované sítě
- kolektor, kabelovod
- podzemní sítě cizí
- sítě s NN

(tiskový formát A3) Příloha k Vyjádření č.j.: 726348/16 Číslo žádosti: 0116 721 755

SITUAČNÍ VÝKRES - POLYGON 3, list kladu P3-5



LEGENDA

- hranice zájmového území k vyjádření
- NN přípojka, území s NN přípojkou CETIN
- zaměřený průběh metalického kabelu
- zaměřený průběh optického kabelu, HDPE trubky nebo souběh optického a metalického kabelu
- nezaměřený průběh metalického kabelu
- nadzemní sítě cizí
- nezaměřený průběh optického kabelu, HDPE trubky nebo souběh optického a metalického kabelu
- radiové sítě, ochranné pásmo radiové sítě
- nadzemní sítě
- neprovozované sítě
- podzemní sítě cizí
- sítě s NN
- kolektor, kabelovod

SITUAČNÍ VÝKRES - POLYGON 3, list kladu P3-6

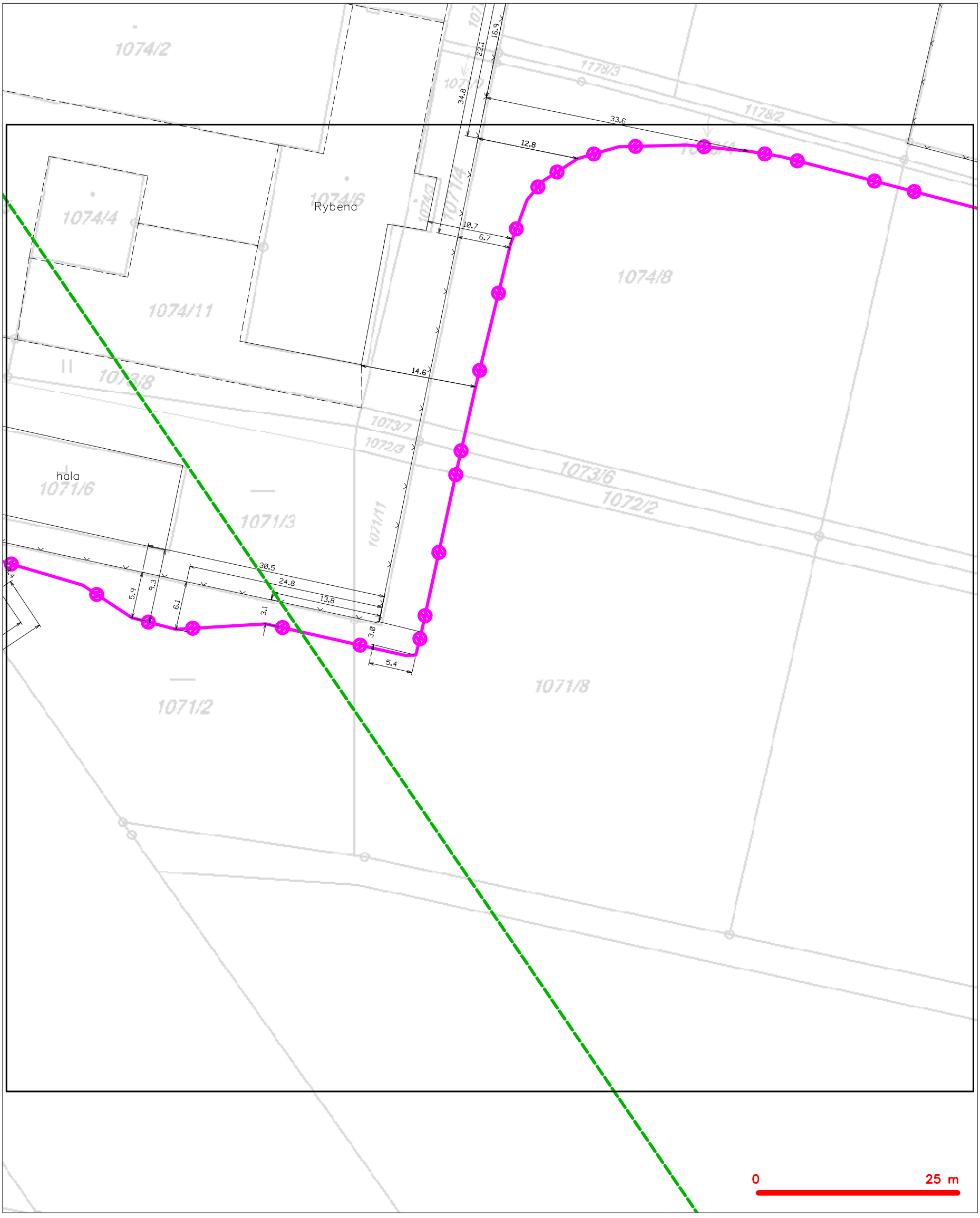

LEGENDA

- hranice zájmového území k vyjádření
- NN přípojka, území s NN přípojkou CETIN
- zaměřený průběh metalického kabelu
- zaměřený průběh optického kabelu, HDPE trubky nebo souběh optického a metalického kabelu
- nezaměřený průběh metalického kabelu
- nadzemní sítě cizí
- nezaměřený průběh optického kabelu, HDPE trubky nebo souběh optického a metalického kabelu
- RR radiové sítě, ochranné pásmo radiové sítě
- nadzemní sítě
- neprovozované sítě
- kolektor, kabelovod
- C podzemní sítě cizí
- sítě s NN

SITUAČNÍ VÝKRES - POLYGON 3, list kladu P3-7

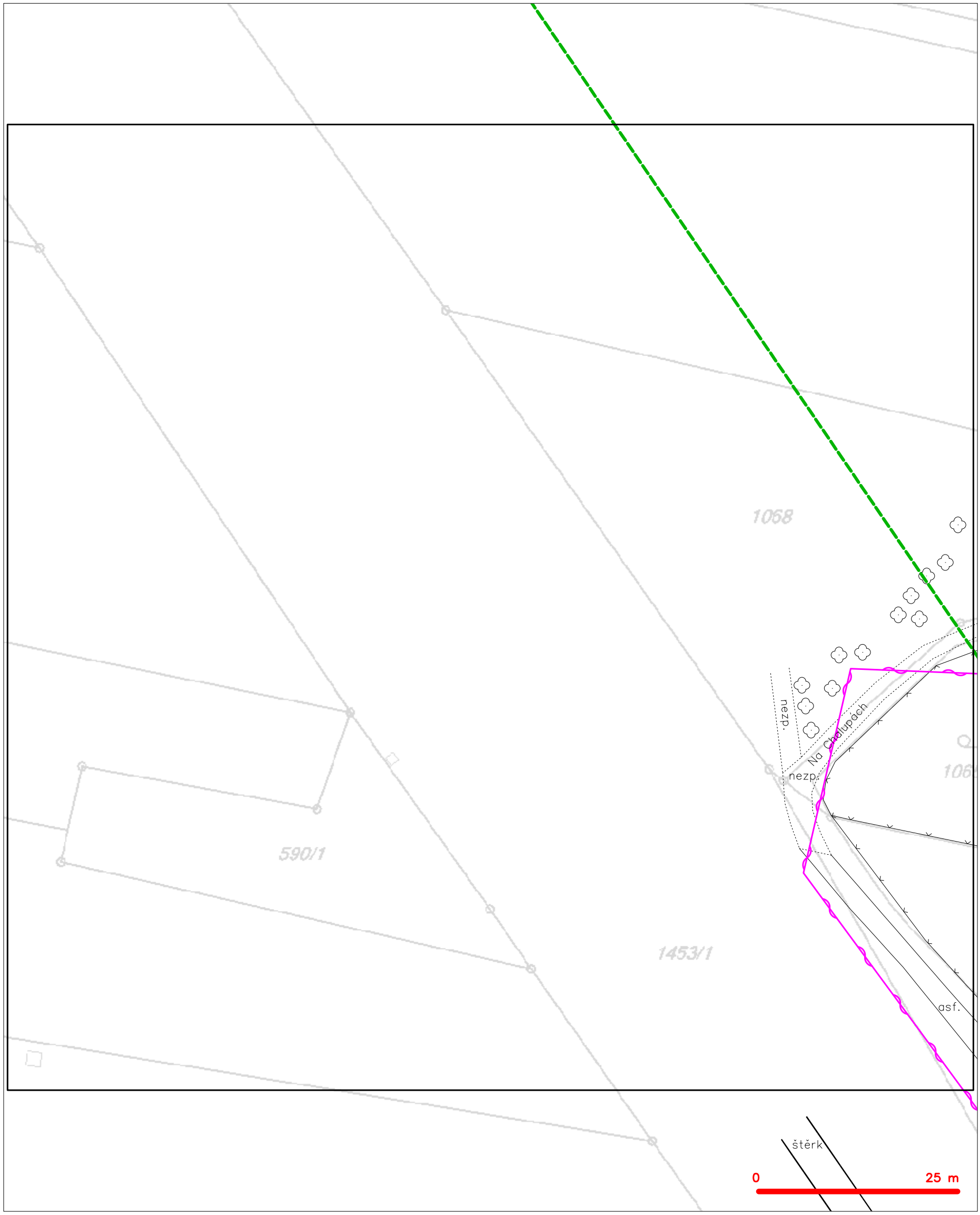

LEGENDA

- hranice zájmového území k vyjádření
- NN přípojka, území s NN přípojkou CETIN
- zaměřený průběh metalického kabelu
- zaměřený průběh optického kabelu, HDPE trubky nebo souběh optického a metalického kabelu
- nezaměřený průběh metalického kabelu
- nadzemní sítě cizí
- nezaměřený průběh optického kabelu, HDPE trubky nebo souběh optického a metalického kabelu
- RR radiové sítě, ochranné pásmo radiové sítě
- nadzemní sítě
- neprovozované sítě
- kolektor, kabelovod
- C podzemní sítě cizí
- sítě s NN

SITUAČNÍ VÝKRES - POLYGON 3, list kladu P3-8

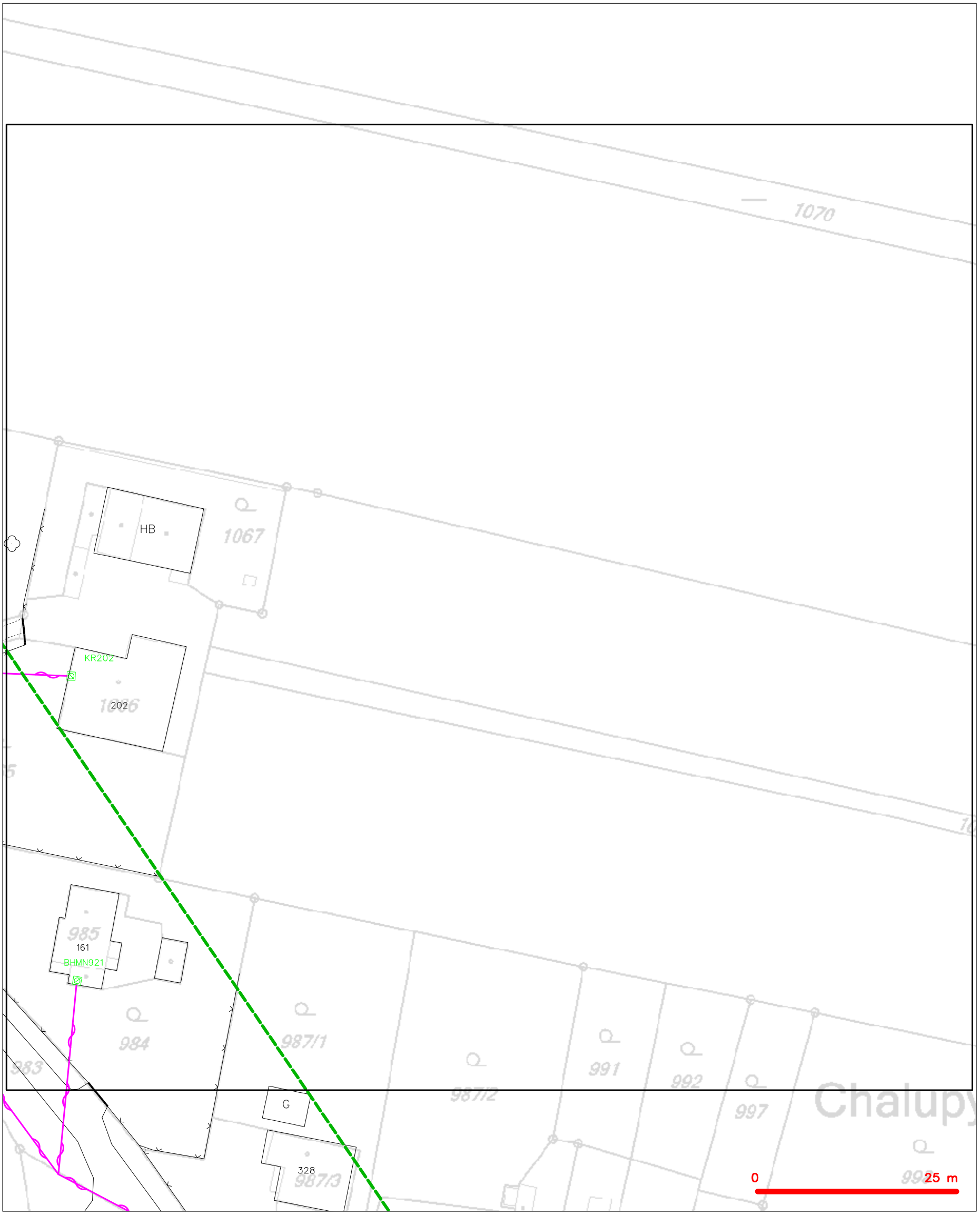

LEGENDA

- hranice zájmového území k vyjádření
- NN přípojka, území s NN přípojkou ČETIN
- zaměřený průběh metalického kabelu
- zaměřený průběh optického kabelu, HDPE trubky nebo souběh optického a metalického kabelu
- nezaměřený průběh metalického kabelu
- nadzemní sítě cizí
- nezaměřený průběh optického kabelu, HDPE trubky nebo souběh optického a metalického kabelu
- RR radiové sítě, ochranné pásmo radiové sítě
- nadzemní sítě
- neprovozované sítě
- kolektor, kabelovod
- C podzemní sítě cizí
- sítě s NN

SITUAČNÍ VÝKRES - POLYGON 3, list kladu P3-9



LEGENDA

- hranice zájmového území k vyjádření
- NN přípojka, území s NN přípojkou CETIN
- zaměřený průběh metalického kabelu
- zaměřený průběh optického kabelu, HDPE trubky nebo souběh optického a metalického kabelu
- nezaměřený průběh metalického kabelu
- nadzemní sítě cizí
- nezaměřený průběh optického kabelu, HDPE trubky nebo souběh optického a metalického kabelu
- RR radiové sítě, ochranné pásmo radiové sítě
- nadzemní sítě
- neprovozované sítě
- kolektor, kabelovod
- C podzemní sítě cizí
- sítě s NN

SITUAČNÍ VÝKRES - POLYGON 3, list kladu P3-10

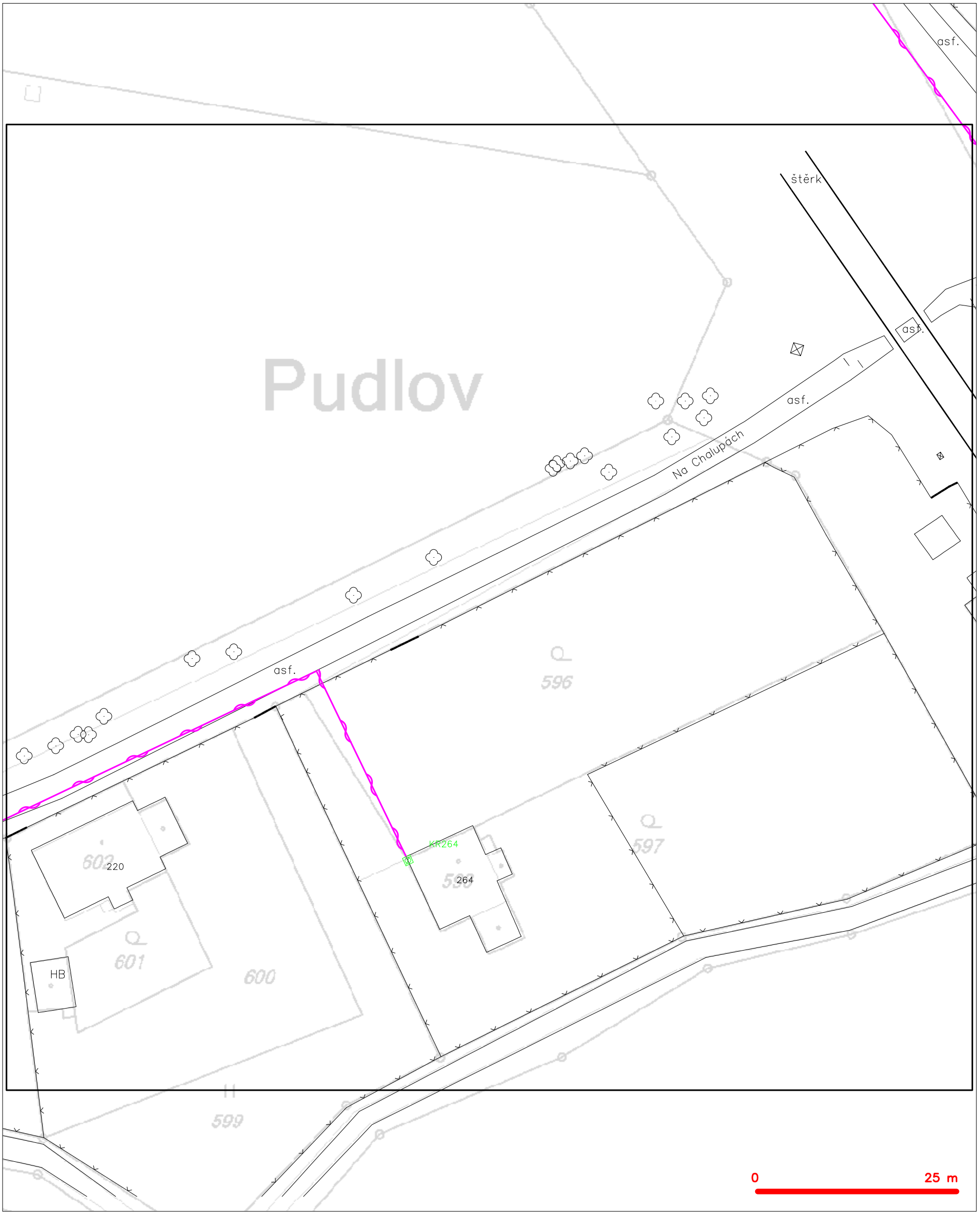

LEGENDA

- hranice zájmového území k vyjádření
- NN přípojka, území s NN přípojkou CETIN
- zaměřený průběh metalického kabelu
- zaměřený průběh optického kabelu, HDPE trubky nebo souběh optického a metalického kabelu
- nezaměřený průběh metalického kabelu
- nadzemní sítě cizí
- nezaměřený průběh optického kabelu, HDPE trubky nebo souběh optického a metalického kabelu
- RR radiové sítě, ochranné pásmo radiové sítě
- nadzemní sítě
- neprovozované sítě
- kolektor, kabelovod
- C podzemní sítě cizí
- sítě s NN

SITUAČNÍ VÝKRES - POLYGON 3, list kladu P3-11



LEGENDA

- hranice zájmového území k vyjádření
- NN přípojka, území s NN přípojkou CETIN
- zaměřený průběh metalického kabelu
- zaměřený průběh optického kabelu, HDPE trubky nebo souběh optického a metalického kabelu
- nezaměřený průběh metalického kabelu
- nadzemní sítě cizí
- nezaměřený průběh optického kabelu, HDPE trubky nebo souběh optického a metalického kabelu
- radiové sítě, ochranné pásmo radiové sítě
- nadzemní sítě
- neprovozované sítě
- kolektor, kabelovod
- podzemní sítě cizí
- sítě s NN

SITUAČNÍ VÝKRES - POLYGON 3, list kladu P3-12



LEGENDA

- hranice zájmového území k vyjádření
- NN přípojka, území s NN přípojkou CETIN
- zaměřený průběh metalického kabelu
- zaměřený průběh optického kabelu, HDPE trubky nebo souběh optického a metalického kabelu
- nezaměřený průběh metalického kabelu
- nadzemní sítě cizí
- nezaměřený průběh optického kabelu, HDPE trubky nebo souběh optického a metalického kabelu
- RR radiové sítě, ochranné pásmo radiové sítě
- nadzemní sítě
- neprovozované sítě
- kolektor, kabelovod
- C podzemní sítě cizí
- sítě s NN

(tiskový formát A3) Příloha k Vyjádření č.j.: 726348/16 Číslo žádosti: 0116 721 755

SITUAČNÍ VÝKRES - POLYGON 3, list kladu P3-13

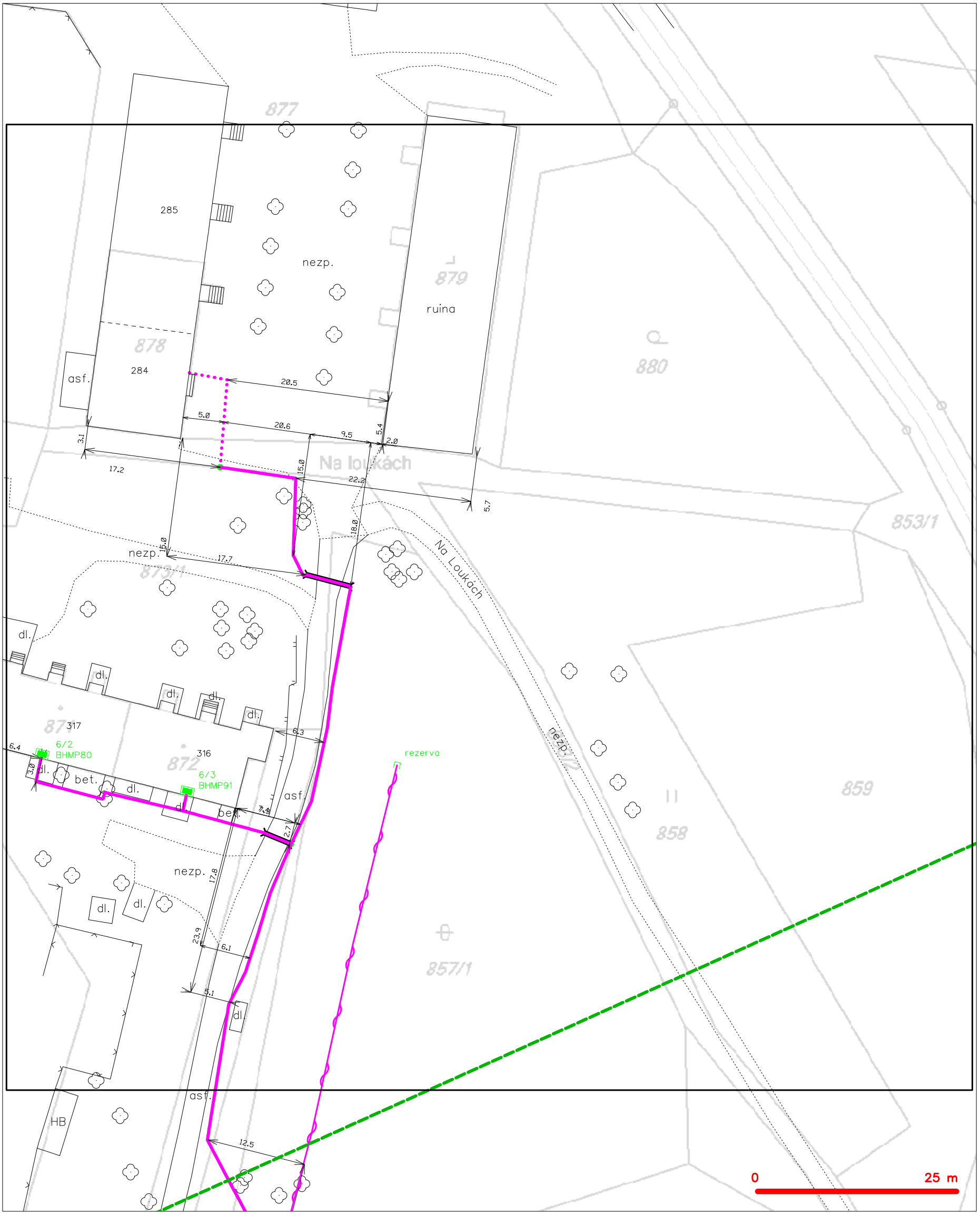

LEGENDA

- hranice zájmového území k vyjádření
- NN přípojka, území s NN přípojkou CETIN
- zaměřený průběh metalického kabelu
- zaměřený průběh optického kabelu, HDPE trubky nebo souběh optického a metalického kabelu
- nezaměřený průběh metalického kabelu
- nadzemní sítě cizí
- nezaměřený průběh optického kabelu, HDPE trubky nebo souběh optického a metalického kabelu
- radiové sítě, ochranné pásmo radiové sítě
- nadzemní sítě
- neprovozované sítě
- kolektor, kabelovod
- podzemní sítě cizí
- sítě s NN

(tiskový formát A3) Příloha k Vyjádření č.j.: 726348/16 Číslo žádosti: 0116 721 755

SITUAČNÍ VÝKRES - POLYGON 3, list kladu P3-14

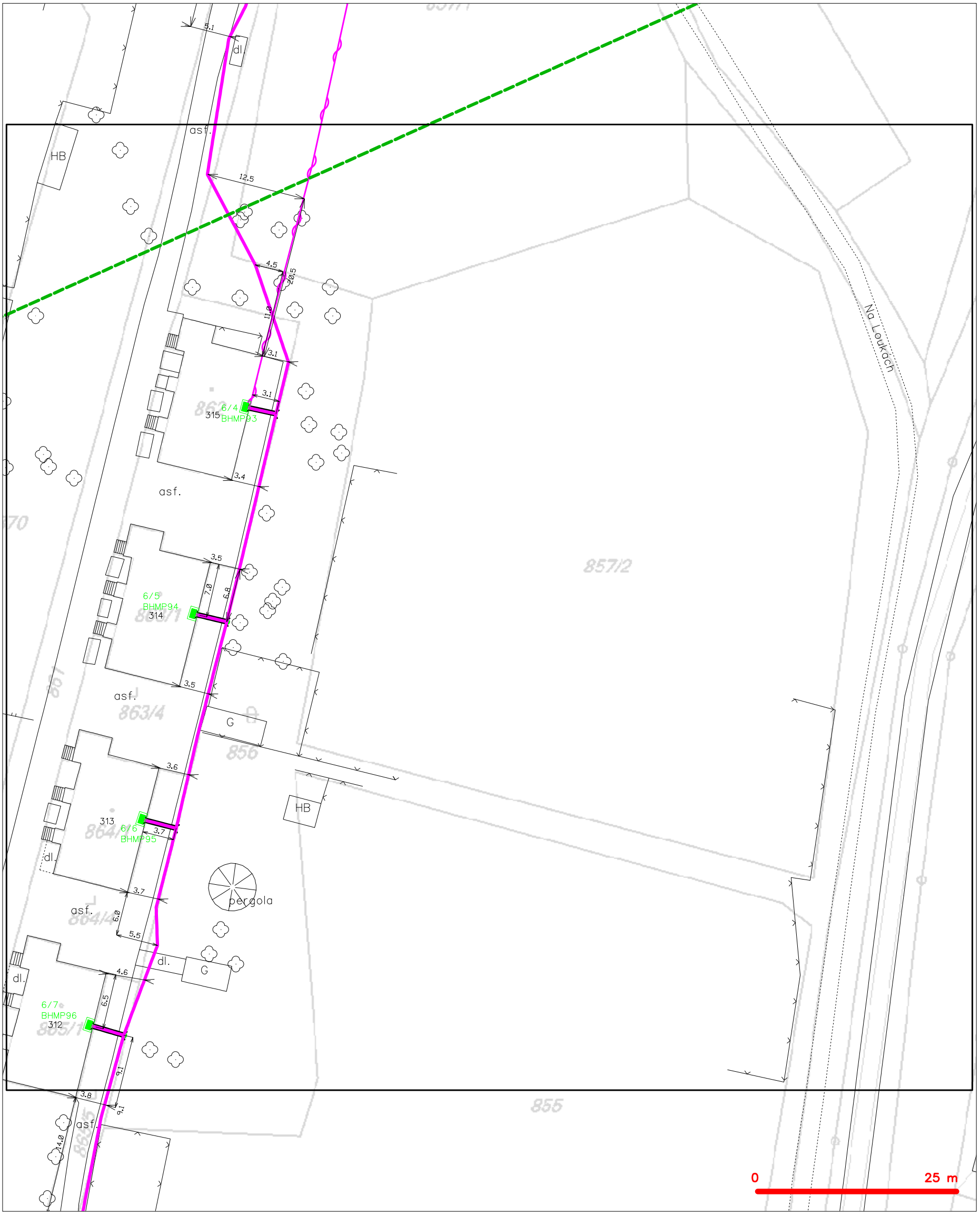

LEGENDA

- hranice zájmového území k vyjádření
- NN přípojka, území s NN přípojkou CETIN
- zaměřený průběh metalického kabelu
- zaměřený průběh optického kabelu, HDPE trubky nebo souběh optického a metalického kabelu
- nezaměřený průběh metalického kabelu
- nadzemní sítě cizí
- nezaměřený průběh optického kabelu, HDPE trubky nebo souběh optického a metalického kabelu
- RR radiové sítě, ochranné pásmo radiové sítě
- nadzemní sítě
- neprovozované sítě
- C podzemní sítě cizí
- sítě s NN
- kolektor, kabelovod

(tiskový formát A3) Příloha k Vyjádření č.j.: 726348/16 Číslo žádosti: 0116 721 755

SITUAČNÍ VÝKRES - POLYGON 4, list kladu P4-1

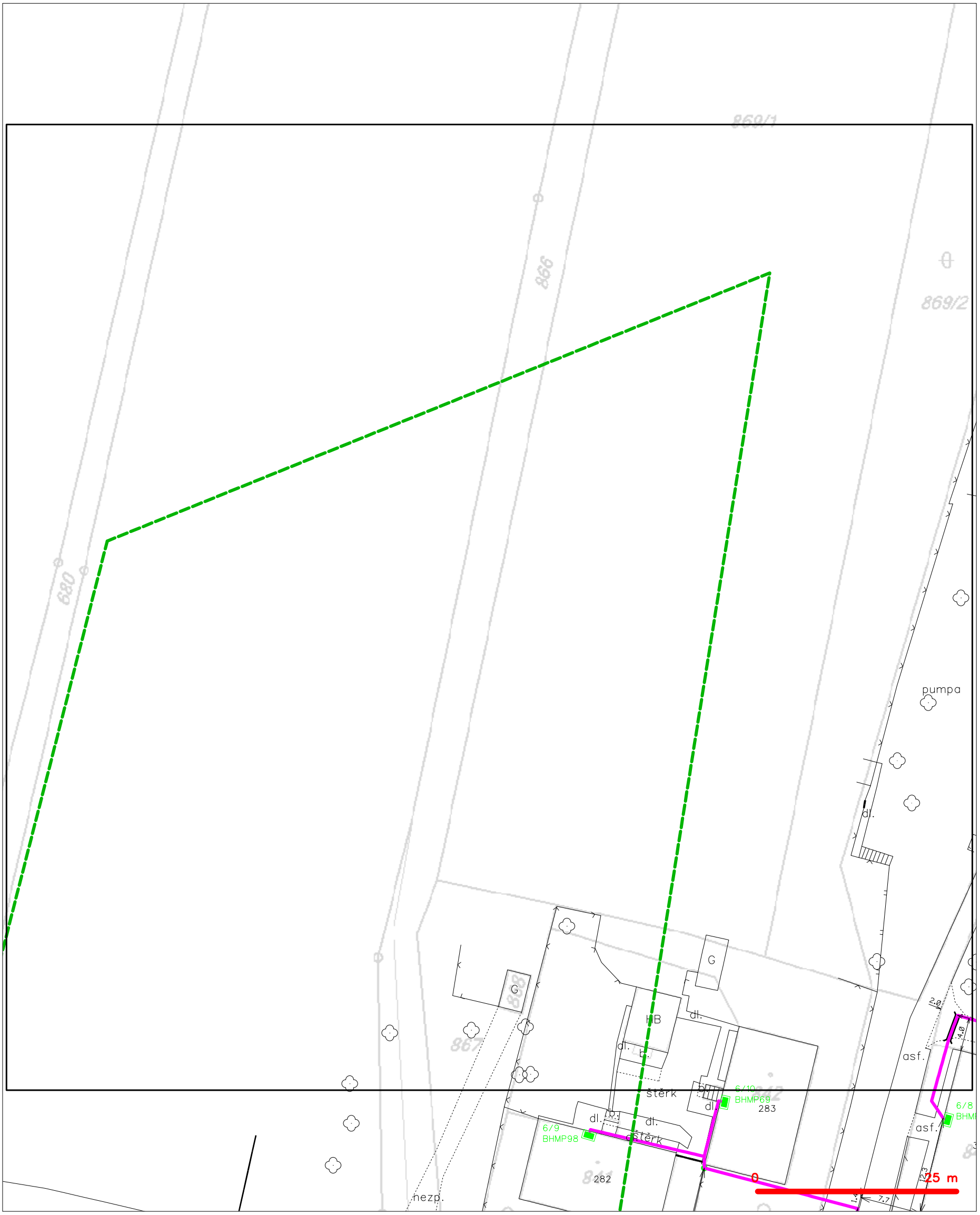

LEGENDA

- hranice zájmového území k vyjádření
- NN přípojka, území s NN přípojkou CETIN
- zaměřený průběh metalického kabelu
- zaměřený průběh optického kabelu, HDPE trubky nebo souběh optického a metalického kabelu
- nezaměřený průběh metalického kabelu
- nadzemní sítě cizí
- nezaměřený průběh optického kabelu, HDPE trubky nebo souběh optického a metalického kabelu
- radiové sítě, ochranné pásmo radiové sítě
- nadzemní sítě
- neprovozované sítě
- kolektor, kabelovod
- podzemní sítě cizí
- sítě s NN

SITUAČNÍ VÝKRES - POLYGON 4, list kladu P4-2

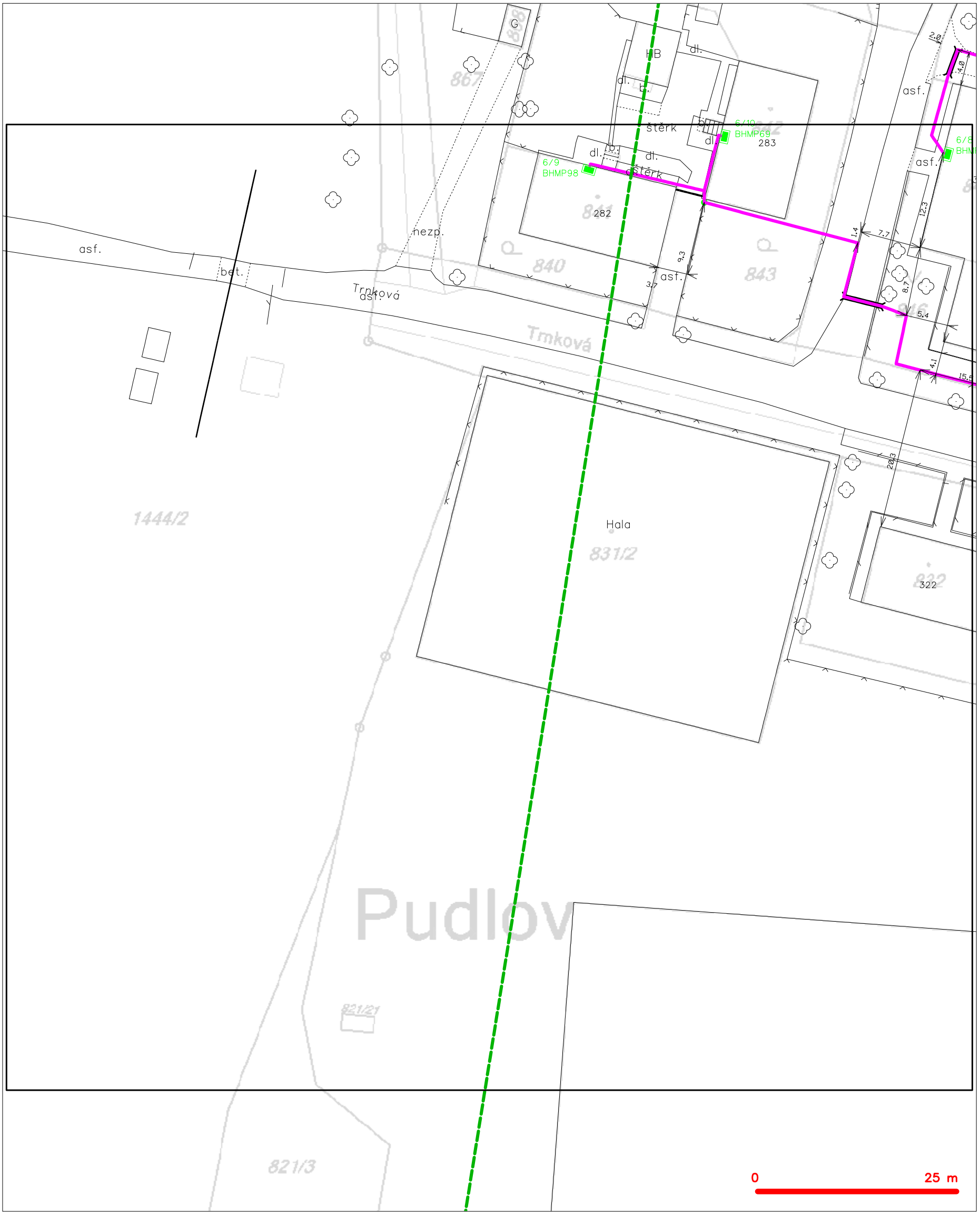

LEGENDA

- hranice zájmového území k vyjádření
- NN přípojka, území s NN přípojkou CETIN
- zaměřený průběh metalického kabelu
- zaměřený průběh optického kabelu, HDPE trubky nebo souběh optického a metalického kabelu
- nezaměřený průběh metalického kabelu
- nadzemní sítě cizí
- nezaměřený průběh optického kabelu, HDPE trubky nebo souběh optického a metalického kabelu
- RR radiové sítě, ochranné pásmo radiové sítě
- nadzemní sítě
- neprovozované sítě
- kolektor, kabelovod
- C podzemní sítě cizí
- sítě s NN

(tiskový formát A3) Příloha k Vyjádření č.j.: 726348/16 Číslo žádosti: 0116 721 755

SITUAČNÍ VÝKRES - POLYGON 4, list kladu P4-3

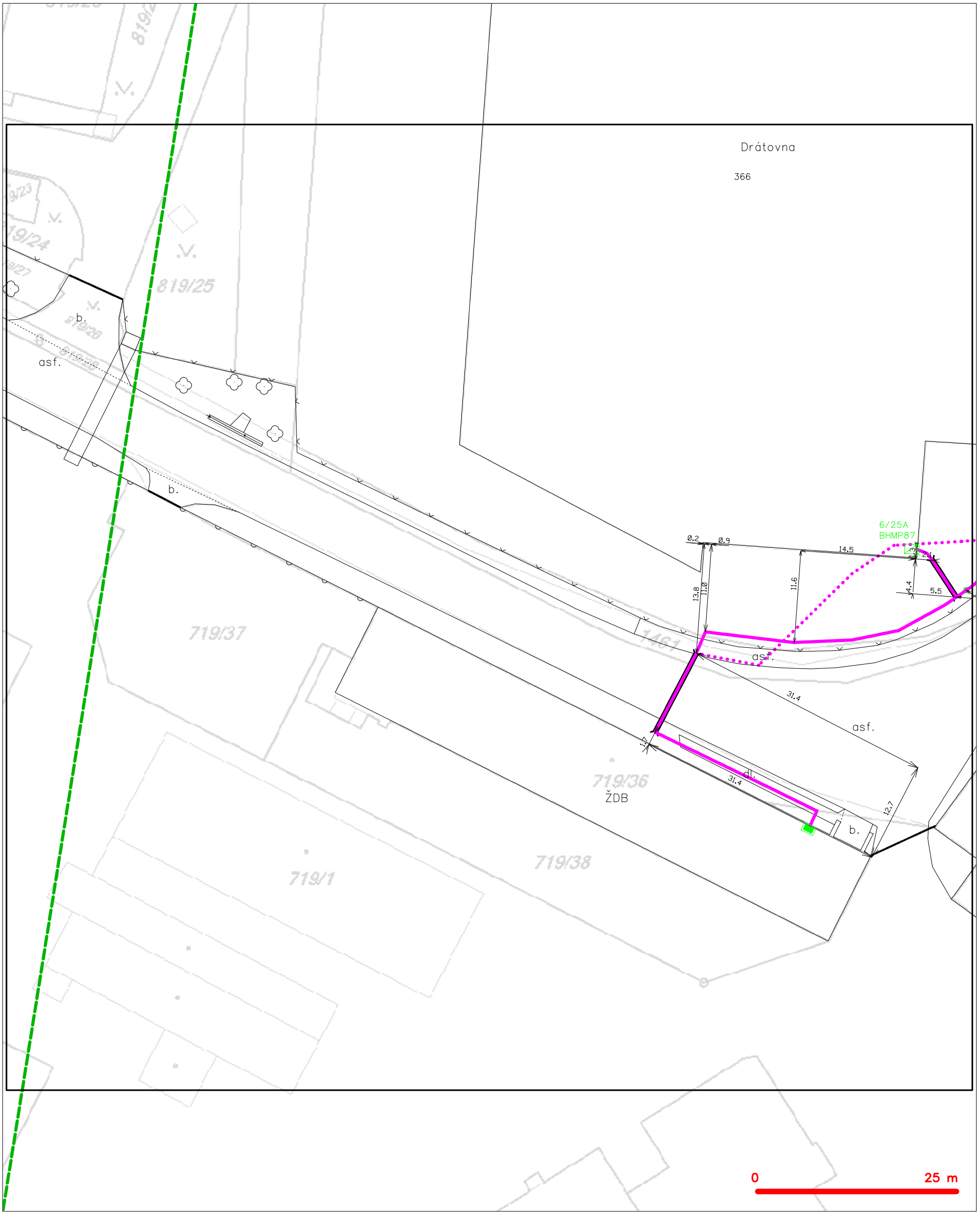

LEGENDA

- hranice zájmového území k vyjádření
- NN přípojka, území s NN přípojkou CETIN
- zaměřený průběh metalického kabelu
- zaměřený průběh optického kabelu, HDPE trubky nebo souběh optického a metalického kabelu
- nezaměřený průběh metalického kabelu
- nadzemní sítě cizí
- nezaměřený průběh optického kabelu, HDPE trubky nebo souběh optického a metalického kabelu
- RR radiové sítě, ochranné pásmo radiové sítě
- nadzemní sítě
- neprovozované sítě
- kolektor, kabelovod
- C podzemní sítě cizí
- sítě s NN

SITUAČNÍ VÝKRES - POLYGON 5, list kladu P5-1

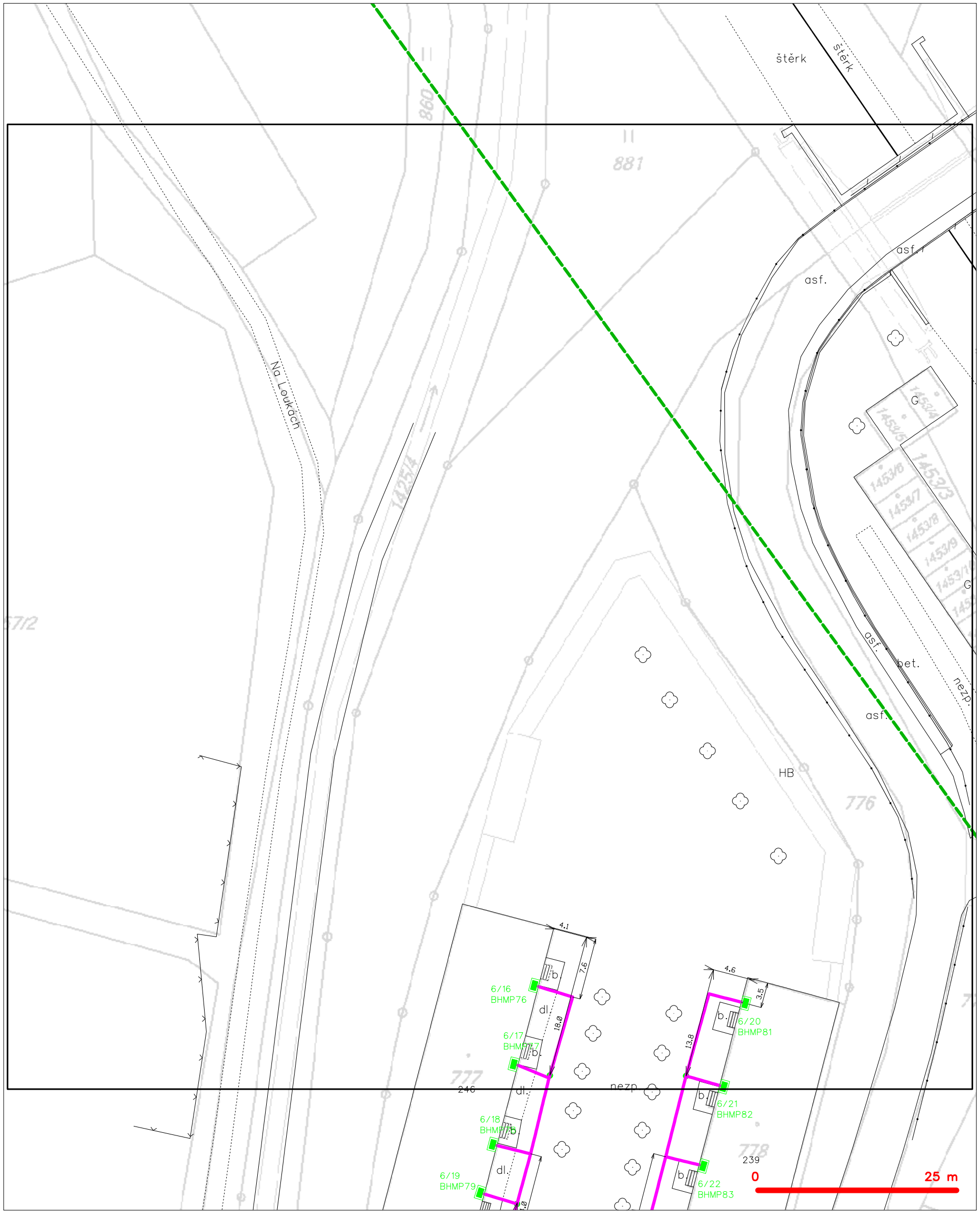

LEGENDA

- hranice zájmového území k vyjádření
- NN přípojka, území s NN přípojkou ČETIN
- zaměřený průběh metalického kabelu
- zaměřený průběh optického kabelu, HDPE trubky nebo souběh optického a metalického kabelu
- nezaměřený průběh metalického kabelu
- nadzemní sítě cizí
- nezaměřený průběh optického kabelu, HDPE trubky nebo souběh optického a metalického kabelu
- radiové sítě, ochranné pásmo radiové sítě
- nadzemní sítě
- neprovozované sítě
- kolektor, kabelovod
- podzemní sítě cizí
- sítě s NN

SITUAČNÍ VÝKRES - POLYGON 5, list kladu P5-2

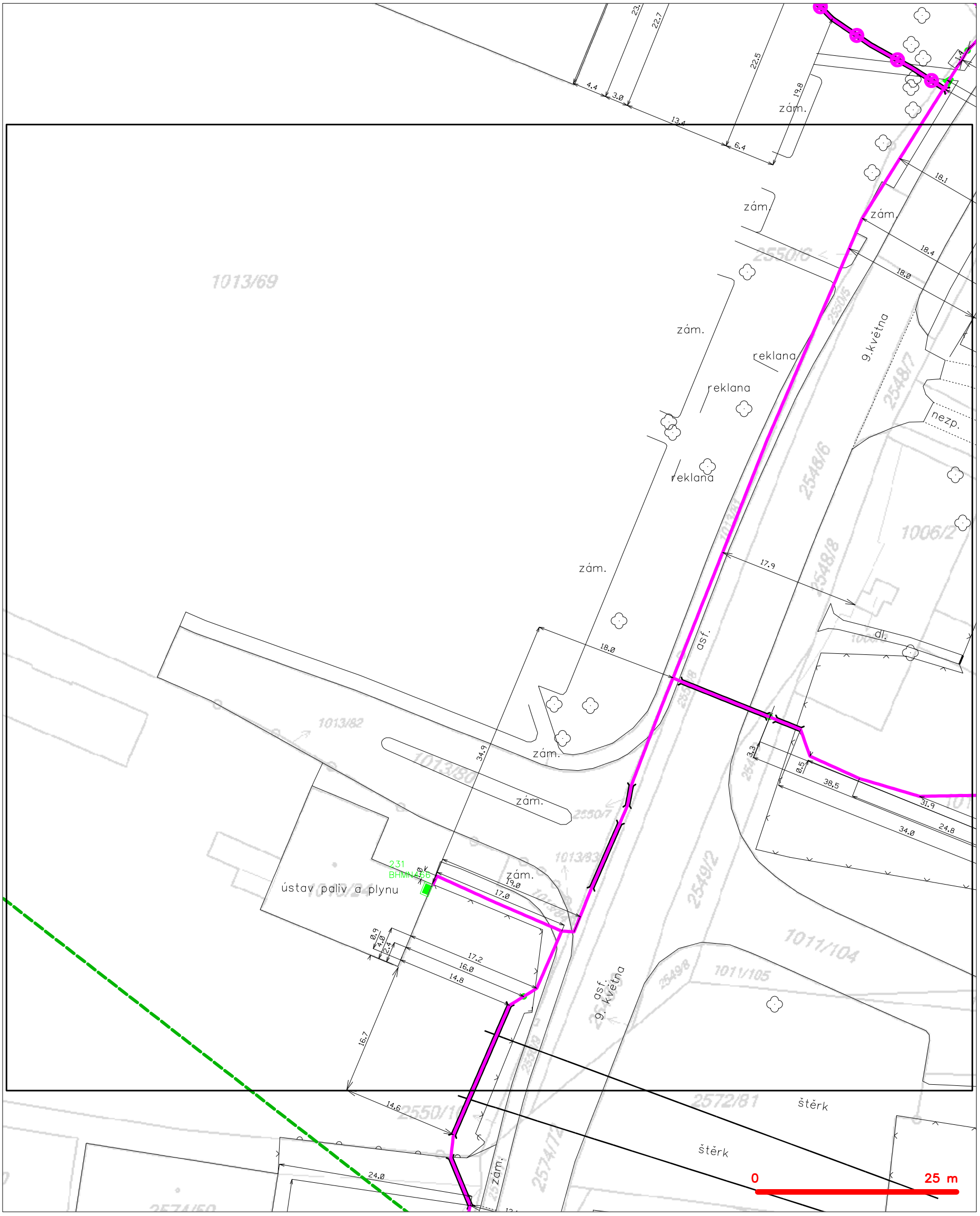

LEGENDA

- hranice zájmového území k vyjádření
- NN přípojka, území s NN přípojkou CETIN
- zaměřený průběh metalického kabelu
- zaměřený průběh optického kabelu, HDPE trubky nebo souběh optického a metalického kabelu
- nezaměřený průběh metalického kabelu
- nadzemní sítě cizí
- nezaměřený průběh optického kabelu, HDPE trubky nebo souběh optického a metalického kabelu
- radiové sítě, ochranné pásmo radiové sítě
- nadzemní sítě
- neprovozované sítě
- kolektor, kabelovod
- podzemní sítě cizí
- sítě s NN

(tiskový formát A3) Příloha k Vyjádření č.j.: 726348/16 Číslo žádosti: 0116 721 755

SITUAČNÍ VÝKRES - POLYGON 5, list kladu P5-3

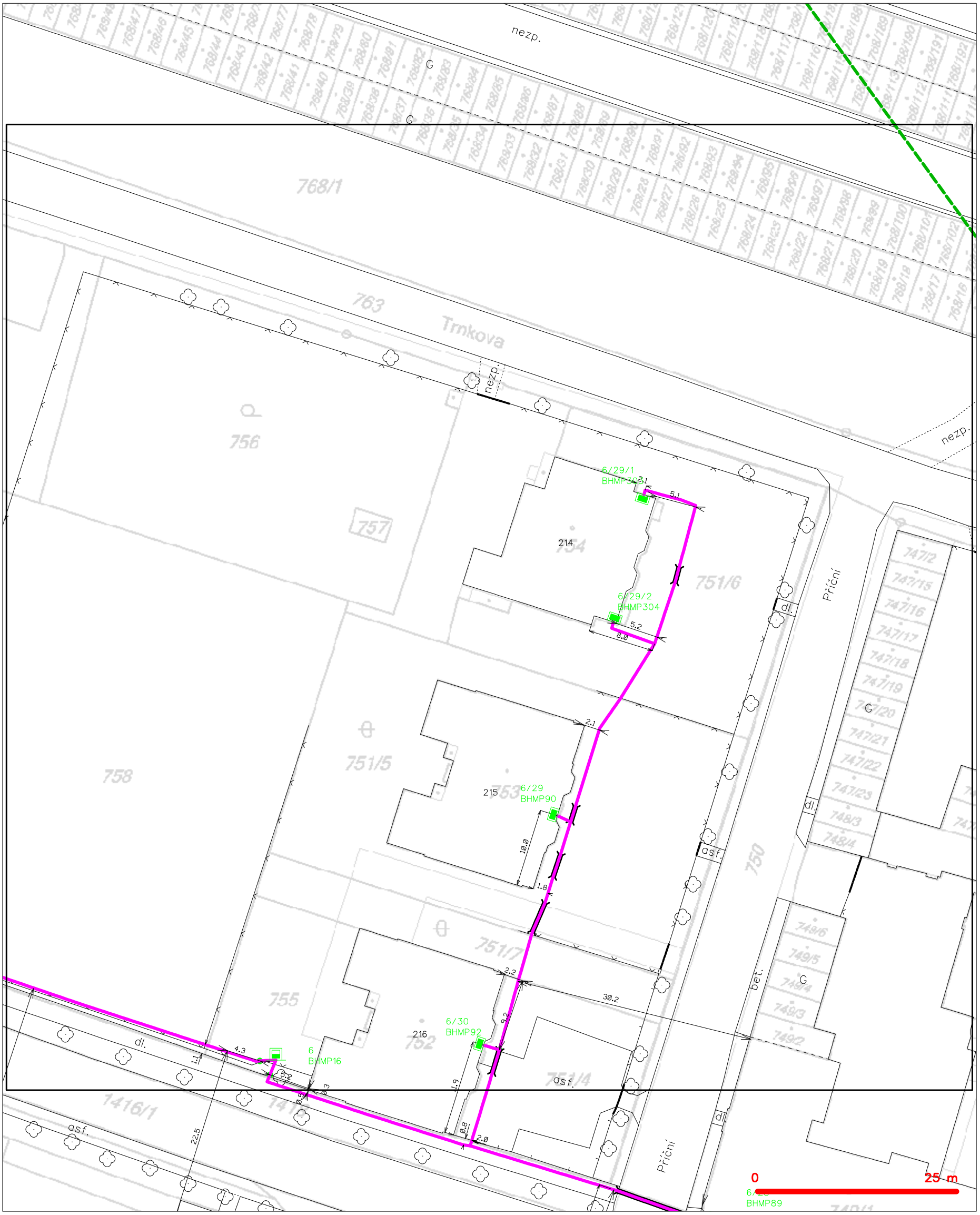

LEGENDA

- hranice zájmového území k vyjádření
- NN přípojka, území s NN přípojkou CETIN
- zaměřený průběh metalického kabelu
- zaměřený průběh optického kabelu, HDPE trubky nebo souběh optického a metalického kabelu
- nezaměřený průběh metalického kabelu
- nadzemní sítě cizí
- nezaměřený průběh optického kabelu, HDPE trubky nebo souběh optického a metalického kabelu
- radiové sítě, ochranné pásmo radiové sítě
- nadzemní sítě
- neprovozované sítě
- podzemní sítě cizí
- sítě s NN
- kolektor, kabelovod

(tiskový formát A3) Příloha k Vyjádření č.j.: 726348/16 Číslo žádosti: 0116 721 755

SITUAČNÍ VÝKRES - POLYGON 5, list kladu P5-4

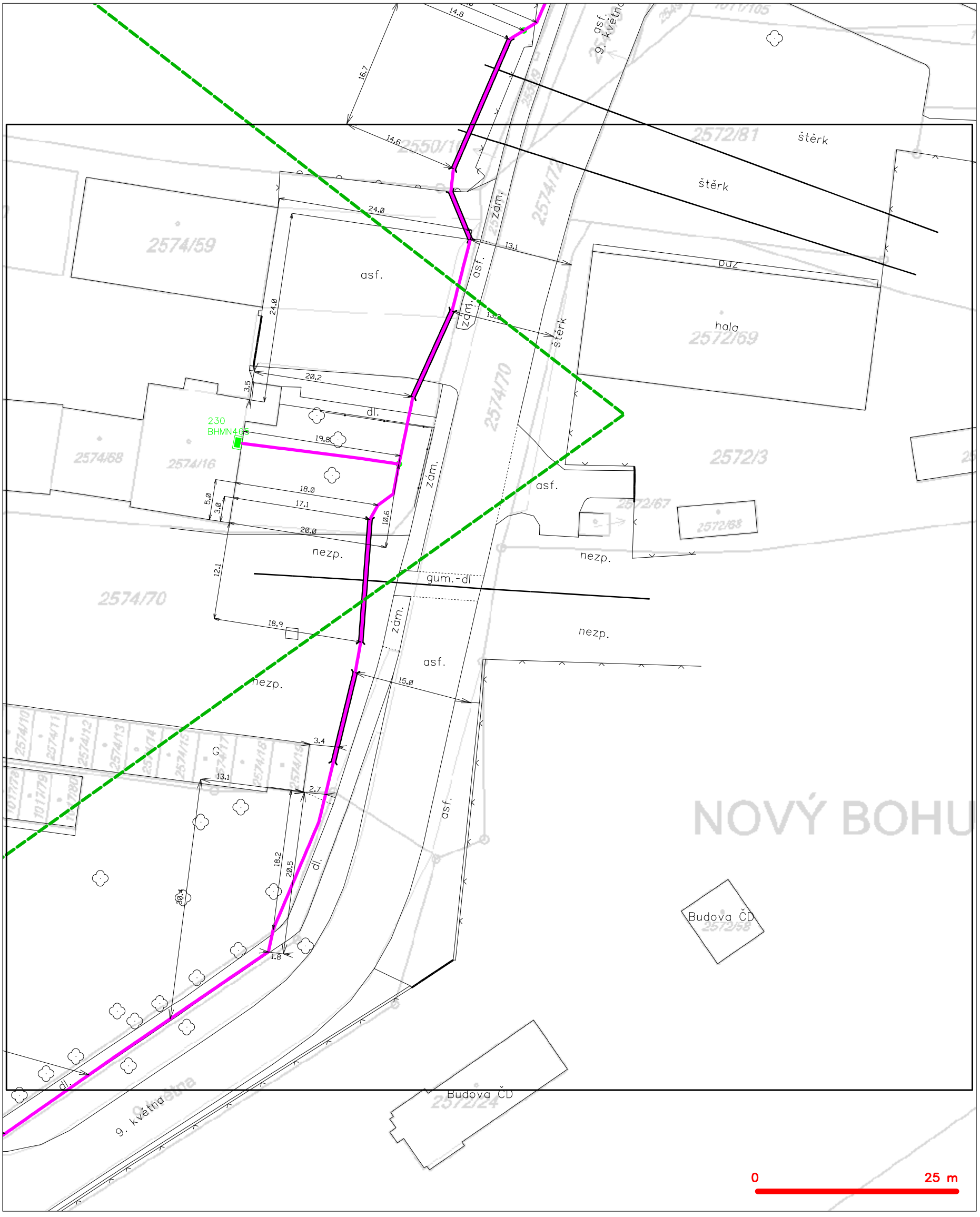

LEGENDA

- hranice zájmového území k vyjádření
- NN přípojka, území s NN přípojkou CETIN
- zaměřený průběh metalického kabelu
- zaměřený průběh optického kabelu, HDPE trubky nebo souběh optického a metalického kabelu
- nezaměřený průběh metalického kabelu
- nadzemní sítě cizí
- nezaměřený průběh optického kabelu, HDPE trubky nebo souběh optického a metalického kabelu
- RR radiové sítě, ochranné pásmo radiové sítě
- nadzemní sítě
- neprovozované sítě
- kolektor, kabelovod
- C podzemní sítě cizí
- sítě s NN

(tiskový formát A3) Příloha k Vyjádření č.j.: 726348/16 Číslo žádosti: 0116 721 755

SITUAČNÍ VÝKRES - POLYGON 5, list kladu P5-5

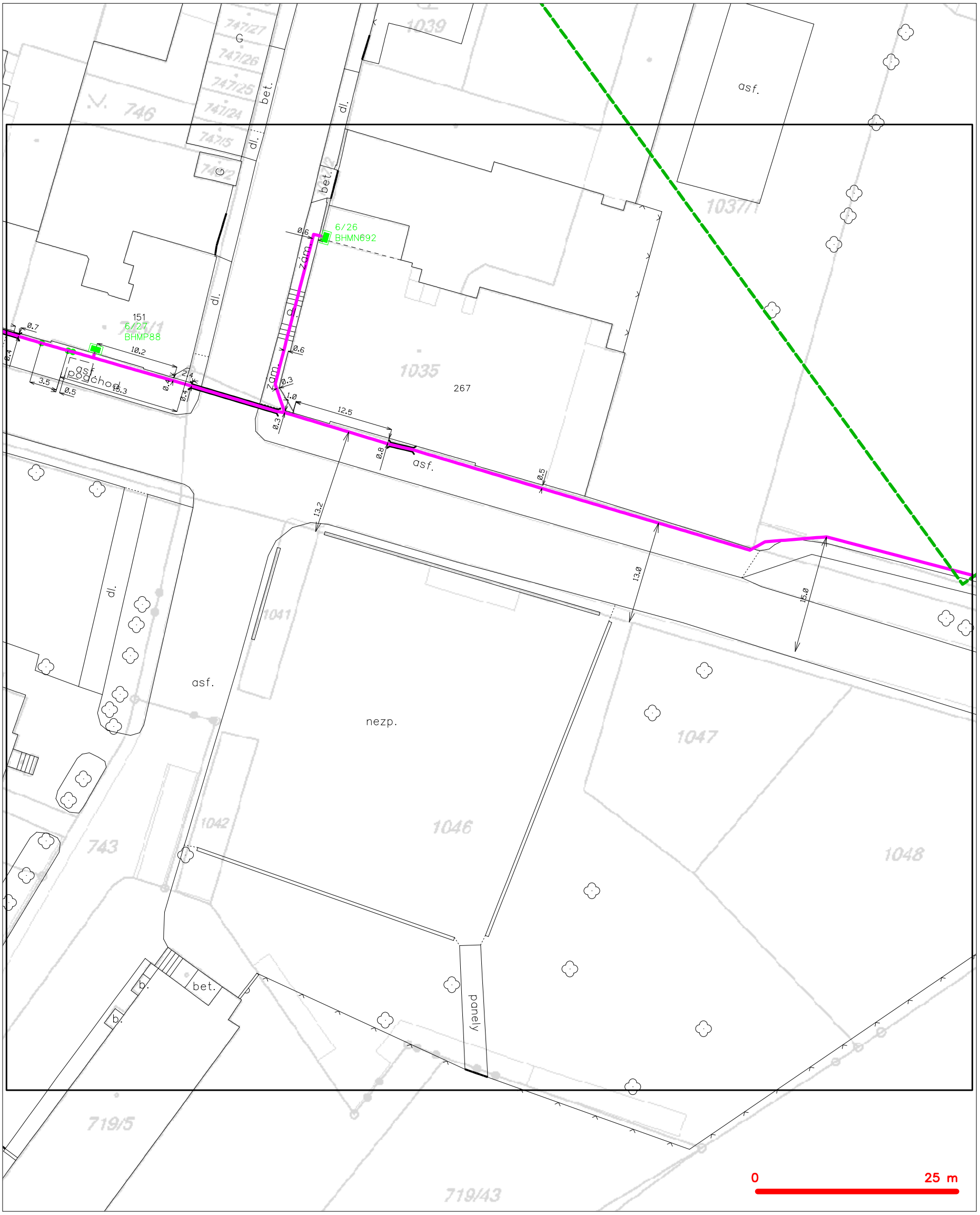

LEGENDA

- hranice zájmového území k vyjádření
- NN přípojka, území s NN přípojkou CETIN
- zaměřený průběh metalického kabelu
- zaměřený průběh optického kabelu, HDPE trubky nebo souběh optického a metalického kabelu
- nezaměřený průběh metalického kabelu
- nadzemní sítě cizí
- nezaměřený průběh optického kabelu, HDPE trubky nebo souběh optického a metalického kabelu
- RR radiové sítě, ochranné pásmo radiové sítě
- nadzemní sítě
- neprovozované sítě
- kolektor, kabelovod
- C podzemní sítě cizí
- sítě s NN

SITUAČNÍ VÝKRES - POLYGON 5, list kladu P5-6



LEGENDA

- hranice zájmového území k vyjádření
- NN přípojka, území s NN přípojkou CETIN
- zaměřený průběh metalického kabelu
- zaměřený průběh optického kabelu, HDPE trubky nebo souběh optického a metalického kabelu
- nezaměřený průběh metalického kabelu
- nadzemní sítě cizí
- nezaměřený průběh optického kabelu, HDPE trubky nebo souběh optického a metalického kabelu
- radiové sítě, ochranné pásmo radiové sítě
- nadzemní sítě
- neprovozované sítě
- kolektor, kabelovod
- podzemní sítě cizí
- sítě s NN

SITUAČNÍ VÝKRES - POLYGON 6, list kladu P6-1

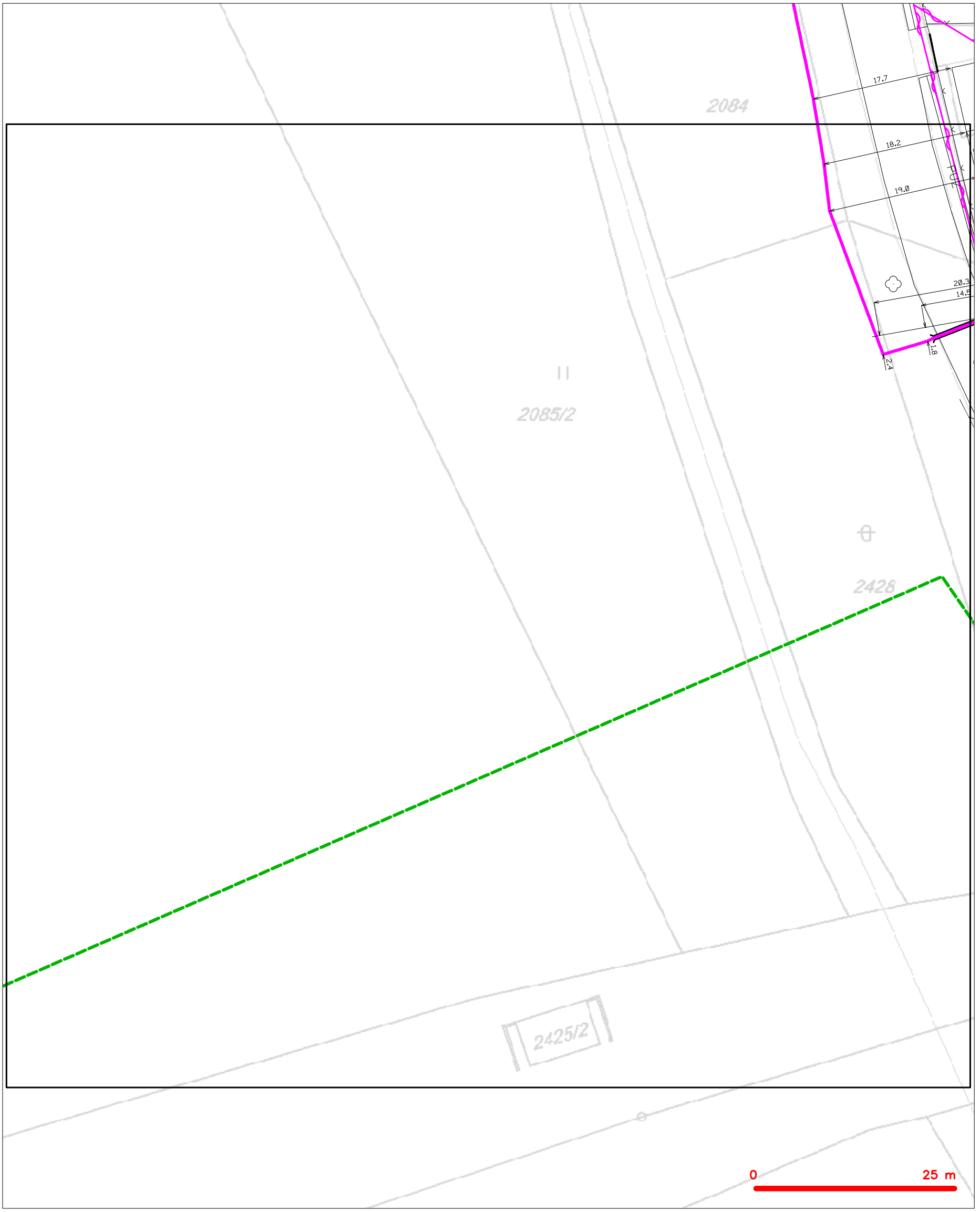

LEGENDA

- hranice zájmového území k vyjádření
- NN přípojka, území s NN přípojkou CETIN
- zaměřený průběh metalického kabelu
- zaměřený průběh optického kabelu, HDPE trubky nebo souběh optického a metalického kabelu
- nezaměřený průběh metalického kabelu
- nadzemní sítě cizí
- nezaměřený průběh optického kabelu, HDPE trubky nebo souběh optického a metalického kabelu
- RR radiové sítě, ochranné pásmo radiové sítě
- nadzemní sítě
- neprovozované sítě
- kolektor, kabelovod
- C podzemní sítě cizí
- sítě s NN

SITUAČNÍ VÝKRES - POLYGON 6, list kladu P6-2



LEGENDA

- hranice zájmového území k vyjádření
- NN přípojka, území s NN přípojkou CETIN
- zaměřený průběh metalického kabelu
- zaměřený průběh optického kabelu, HDPE trubky nebo souběh optického a metalického kabelu
- nezaměřený průběh metalického kabelu
- nadzemní sítě cizí
- nezaměřený průběh optického kabelu, HDPE trubky nebo souběh optického a metalického kabelu
- RR radiové sítě, ochranné pásmo radiové sítě
- nadzemní sítě
- neprovozované sítě
- kolektor, kabelovod
- C podzemní sítě cizí
- sítě s NN

SITUAČNÍ VÝKRES - POLYGON 6, list kladu P6-3

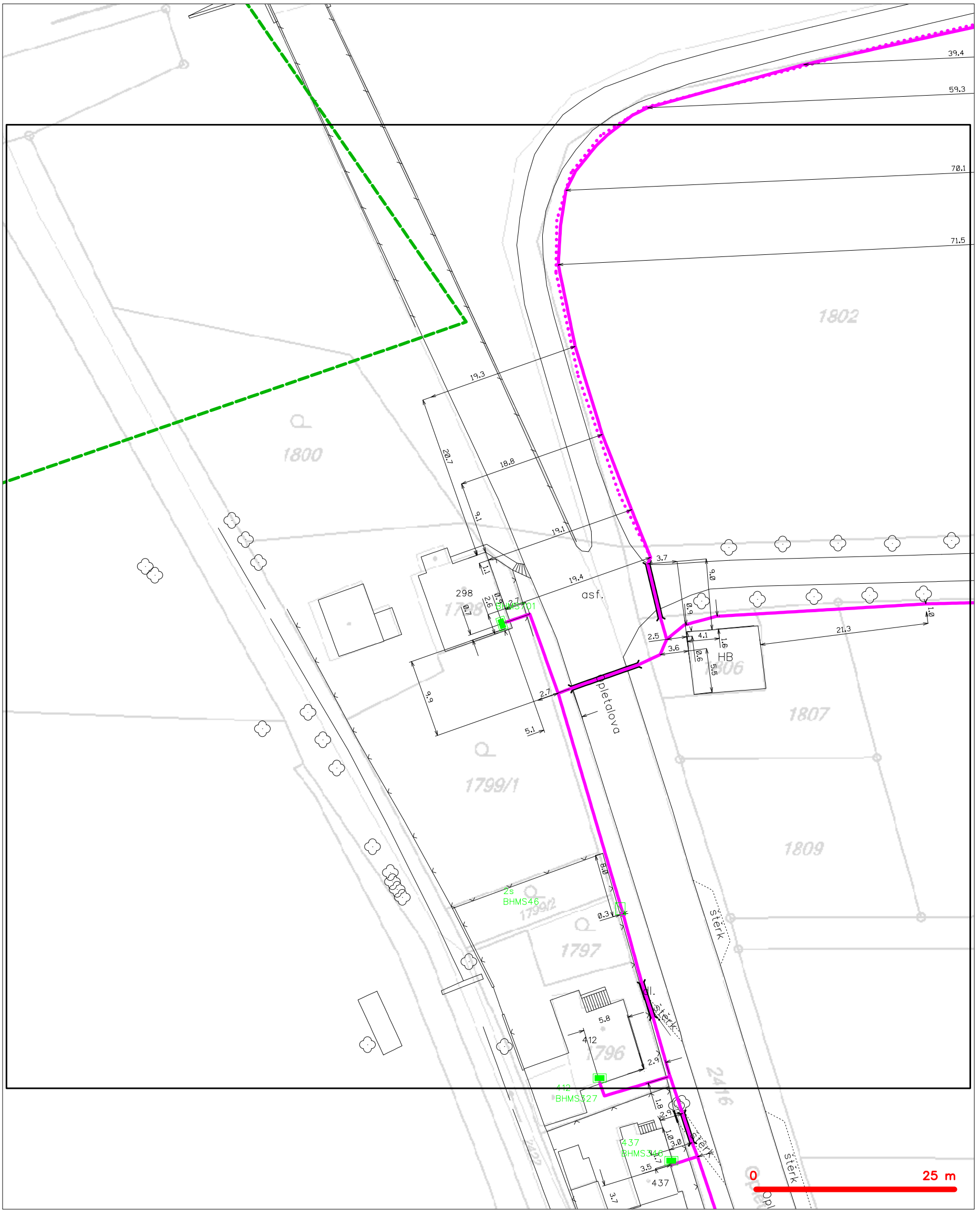

LEGENDA

- hranice zájmového území k vyjádření
- NN přípojka, území s NN přípojkou CETIN
- zaměřený průběh metalického kabelu
- zaměřený průběh optického kabelu, HDPE trubky nebo souběh optického a metalického kabelu
- nezaměřený průběh metalického kabelu
- nadzemní sítě cizí
- nezaměřený průběh optického kabelu, HDPE trubky nebo souběh optického a metalického kabelu
- radiové sítě, ochranné pásmo radiové sítě
- nadzemní sítě
- neprovozované sítě
- kolektor, kabelovod
- podzemní sítě cizí
- sítě s NN

SITUAČNÍ VÝKRES - POLYGON 6, list kladu P6-4

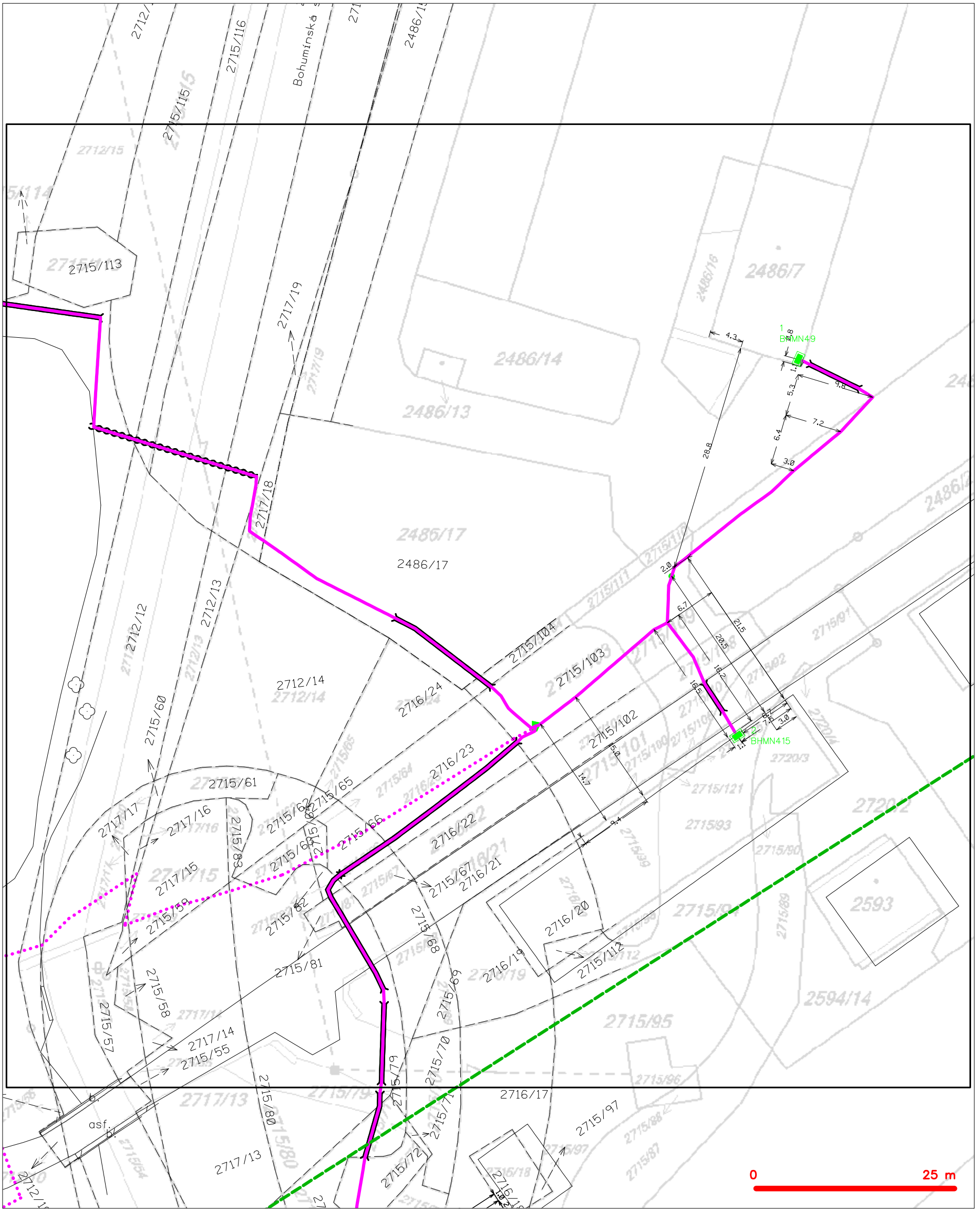

LEGENDA

- hranice zájmového území k vyjádření
- NN přípojka, území s NN přípojkou CETIN
- zaměřený průběh metalického kabelu
- zaměřený průběh optického kabelu, HDPE trubky nebo souběh optického a metalického kabelu
- nezaměřený průběh metalického kabelu
- nadzemní sítě cizí
- nezaměřený průběh optického kabelu, HDPE trubky nebo souběh optického a metalického kabelu
- radiové sítě, ochranné pásmo radiové sítě
- nadzemní sítě
- neprovozované sítě
- kolektor, kabelovod
- podzemní sítě cizí
- sítě s NN

SITUAČNÍ VÝKRES - POLYGON 6, list kladu P6-5

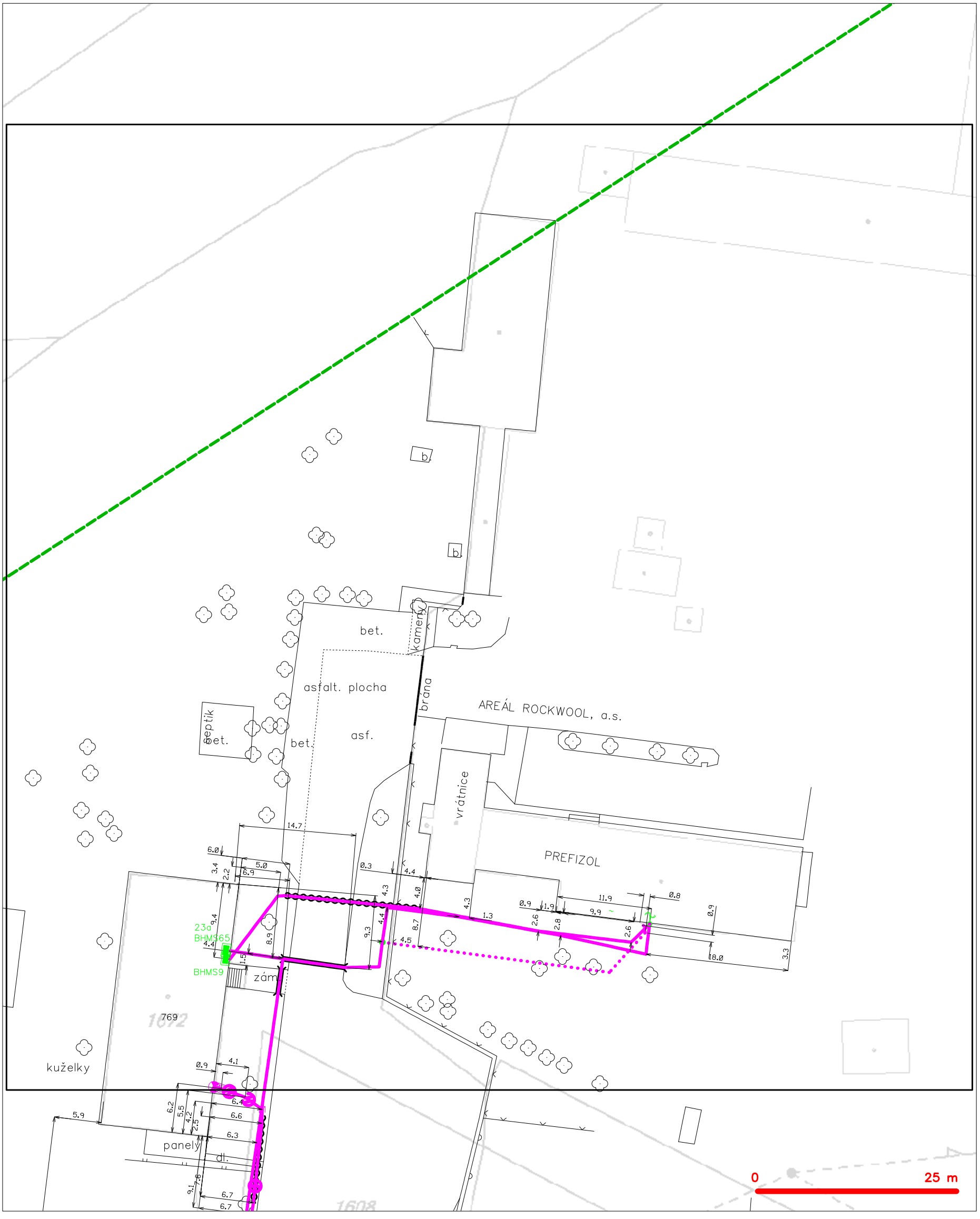

LEGENDA

- hranice zájmového území k vyjádření
- NN přípojka, území s NN přípojkou CETIN
- zaměřený průběh metalického kabelu
- zaměřený průběh optického kabelu, HDPE trubky nebo souběh optického a metalického kabelu
- nezaměřený průběh metalického kabelu
- nadzemní sítě cizí
- nezaměřený průběh optického kabelu, HDPE trubky nebo souběh optického a metalického kabelu
- radiové sítě, ochranné pásmo radiové sítě
- nadzemní sítě
- neprovozované sítě
- kolektor, kabelovod
- podzemní sítě cizí
- sítě s NN

SITUAČNÍ VÝKRES - POLYGON 6, list kladu P6-6

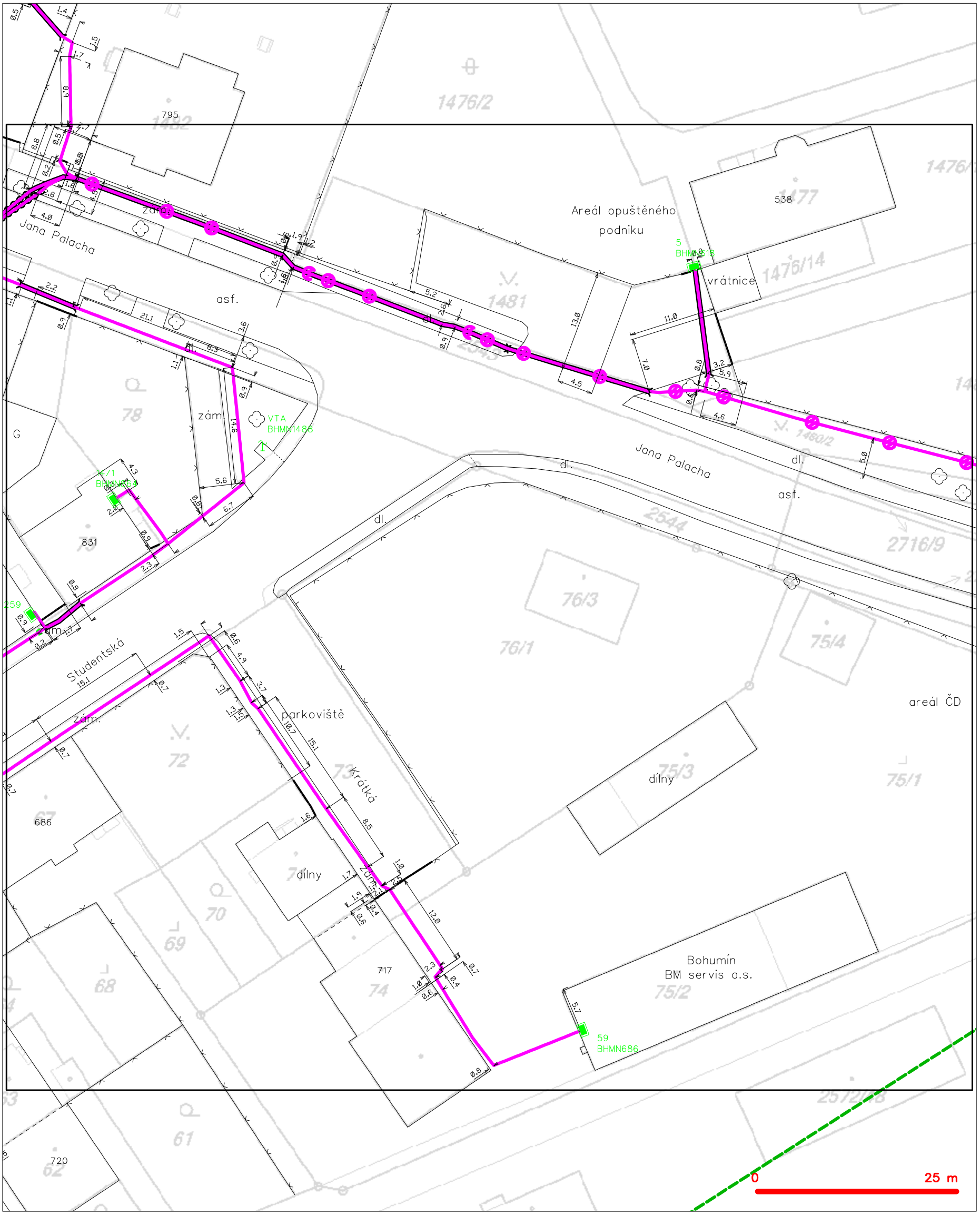

LEGENDA

- hranice zájmového území k vyjádření
- NN přípojka, území s NN přípojkou CETIN
- zaměřený průběh metalického kabelu
- zaměřený průběh optického kabelu, HDPE trubky nebo souběh optického a metalického kabelu
- nezaměřený průběh metalického kabelu
- nadzemní sítě cizí
- nezaměřený průběh optického kabelu, HDPE trubky nebo souběh optického a metalického kabelu
- RR radiové sítě, ochranné pásmo radiové sítě
- nadzemní sítě
- neprovozované sítě
- kolektor, kabelovod
- C podzemní sítě cizí
- sítě s NN

(tiskový formát A3) Příloha k Vyjádření č.j.: 726348/16 Číslo žádosti: 0116 721 755

SITUAČNÍ VÝKRES - POLYGON 6, list kladu P6-7

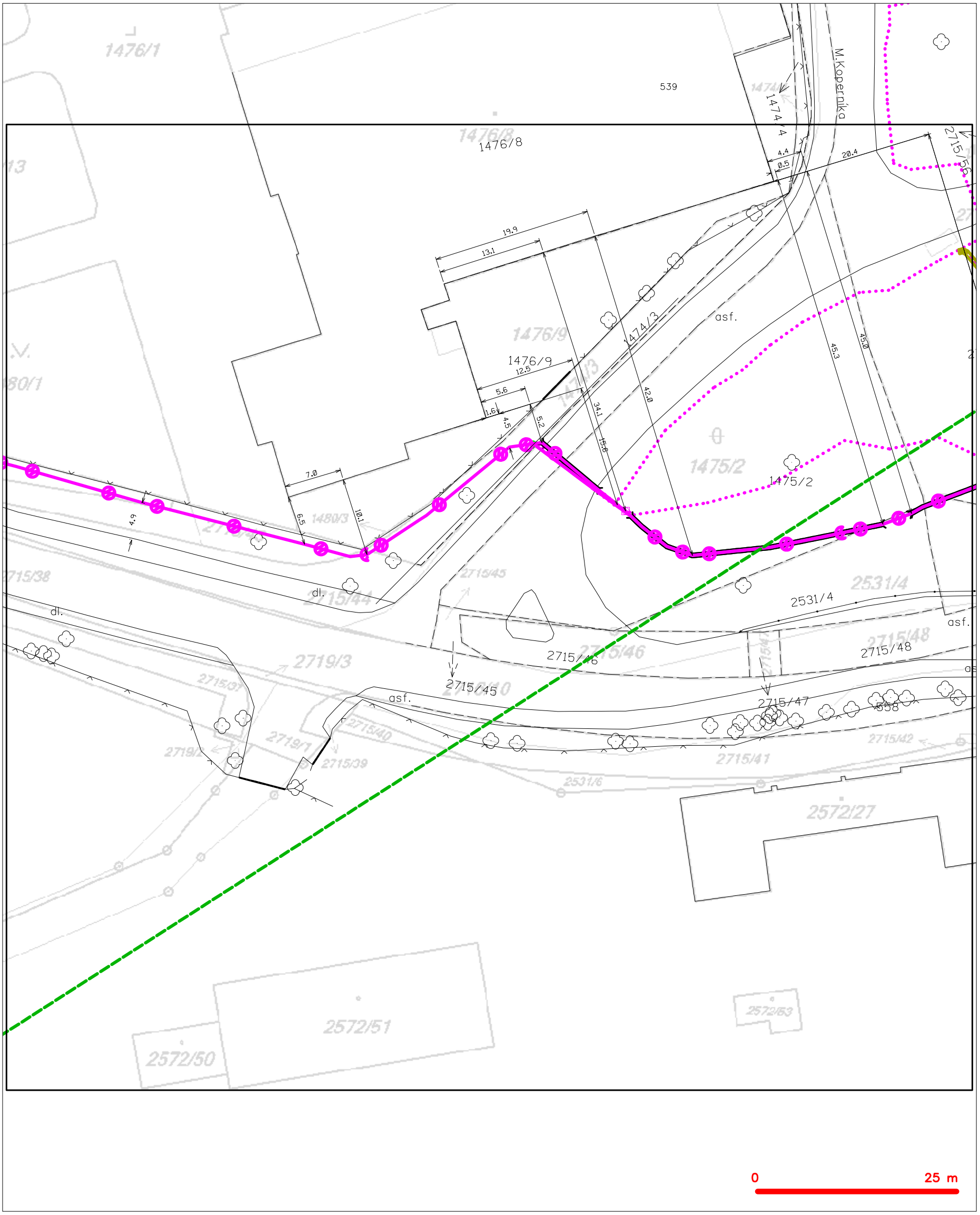

LEGENDA

- hranice zájmového území k vyjádření
- NN přípojka, území s NN přípojkou CETIN
- zaměřený průběh metalického kabelu
- zaměřený průběh optického kabelu, HDPE trubky nebo souběh optického a metalického kabelu
- nezaměřený průběh metalického kabelu
- nadzemní sítě cizí
- nezaměřený průběh optického kabelu, HDPE trubky nebo souběh optického a metalického kabelu
- RR radiové sítě, ochranné pásmo radiové sítě
- nadzemní sítě
- neprovozované sítě
- kolektor, kabelovod
- C podzemní sítě cizí
- sítě s NN

SITUAČNÍ VÝKRES - POLYGON 6, list kladu P6-8

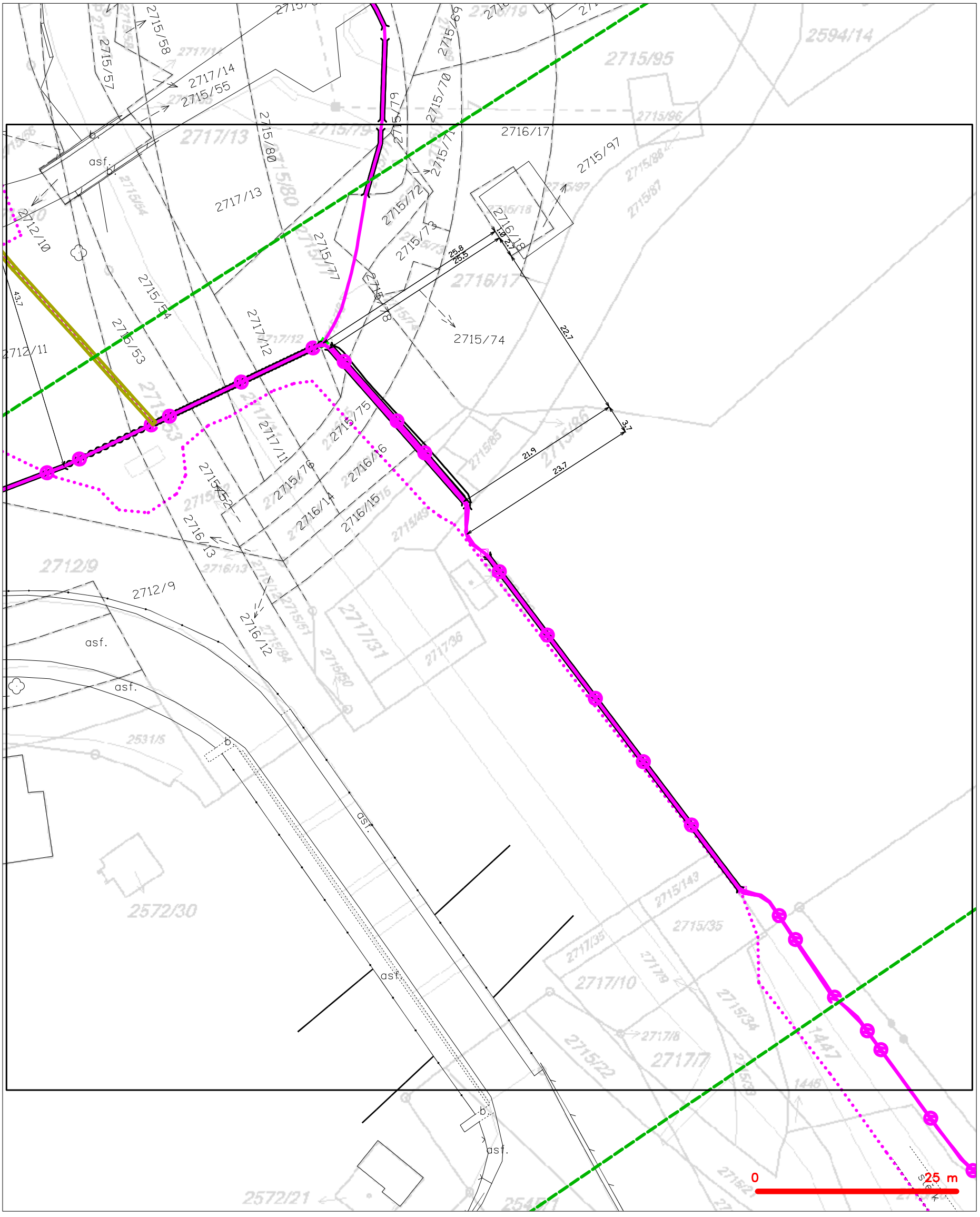
2715/58
2715/57
2717/14
2715/55
2715/80
2717/13
2715/79
2715/70
2715/69
2716/17
2715/97
2715/72
2715/73
2716/18
2715/77
2715/78
2715/74
2712/10
2715/54
2715/53
2717/12
2712/11
2715/75
2715/76
2716/16
2716/14
2716/15
2715/52
2716/13
2716/12
2712/9
2717/31
2717/36
2572/30
2572/21
2531/5
2715/143
2715/35
2717/10
2715/34
2717/8
2715/22
2717/7
1447
1446
2594/14
2715/95
2715/96
2715/88
2715/87
2716/18
2716/17
2715/85
2715/83
2715/84
2715/80
2715/81
2715/82
2715/83
2715/84
2715/85
2715/86
2715/87
2715/88
2715/89
2715/90
2715/91
2715/92
2715/93
2715/94
2715/96
2715/97
2716/18
2716/17
2717/11
2717/12
2717/13
2717/14
2717/31
2717/36
2712/9
2712/10
2712/11
2716/12
2716/13
2716/14
2716/15
2716/16
2715/52
2715/53
2715/54
2715/74
2715/75
2715/76
2715/77
2715/78
2715/79
2715/70
2715/69
2715/58
2715/57
2715/55
2715/80
2715/72
2715/73
2715/74
2715/75
2715/76
2715/77
2715/78
2715/79

(tiskový formát A3) Příloha k Vyjádření č.j.: 726348/16 Číslo žádosti: 0116 721 755

SITUAČNÍ VÝKRES - POLYGON 6, list kladu P6-9

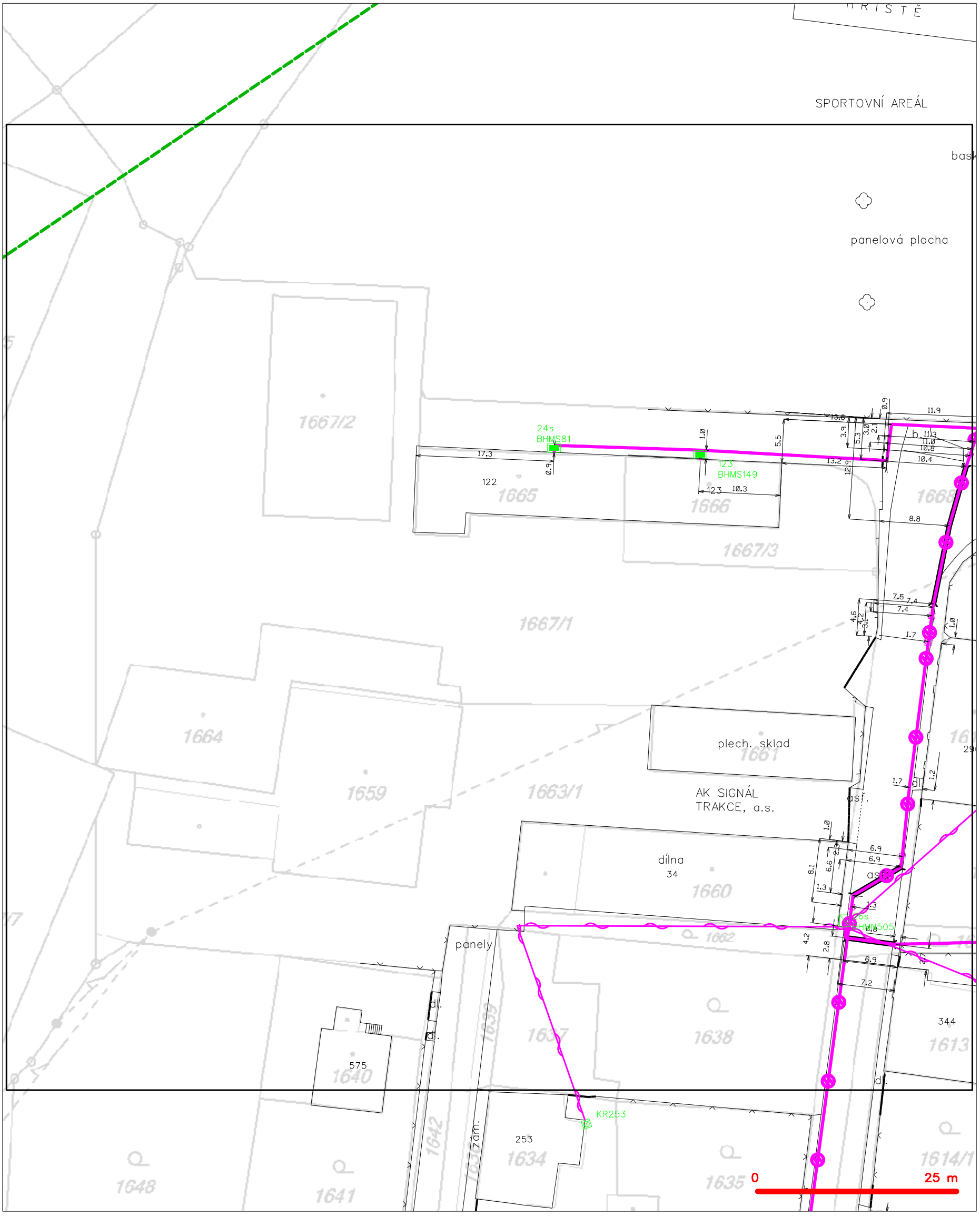

LEGENDA

- hranice zájmového území k vyjádření
- NN přípojka, území s NN přípojkou CETIN
- zaměřený průběh metalického kabelu
- zaměřený průběh optického kabelu, HDPE trubky nebo souběh optického a metalického kabelu
- nezaměřený průběh metalického kabelu
- nadzemní sítě cizí
- nezaměřený průběh optického kabelu, HDPE trubky nebo souběh optického a metalického kabelu
- RR radiové sítě, ochranné pásmo radiové sítě
- nadzemní sítě
- neprovozované sítě
- kolektor, kabelovod
- C podzemní sítě cizí
- sítě s NN

SITUAČNÍ VÝKRES - POLYGON 6, list kladu P6-10

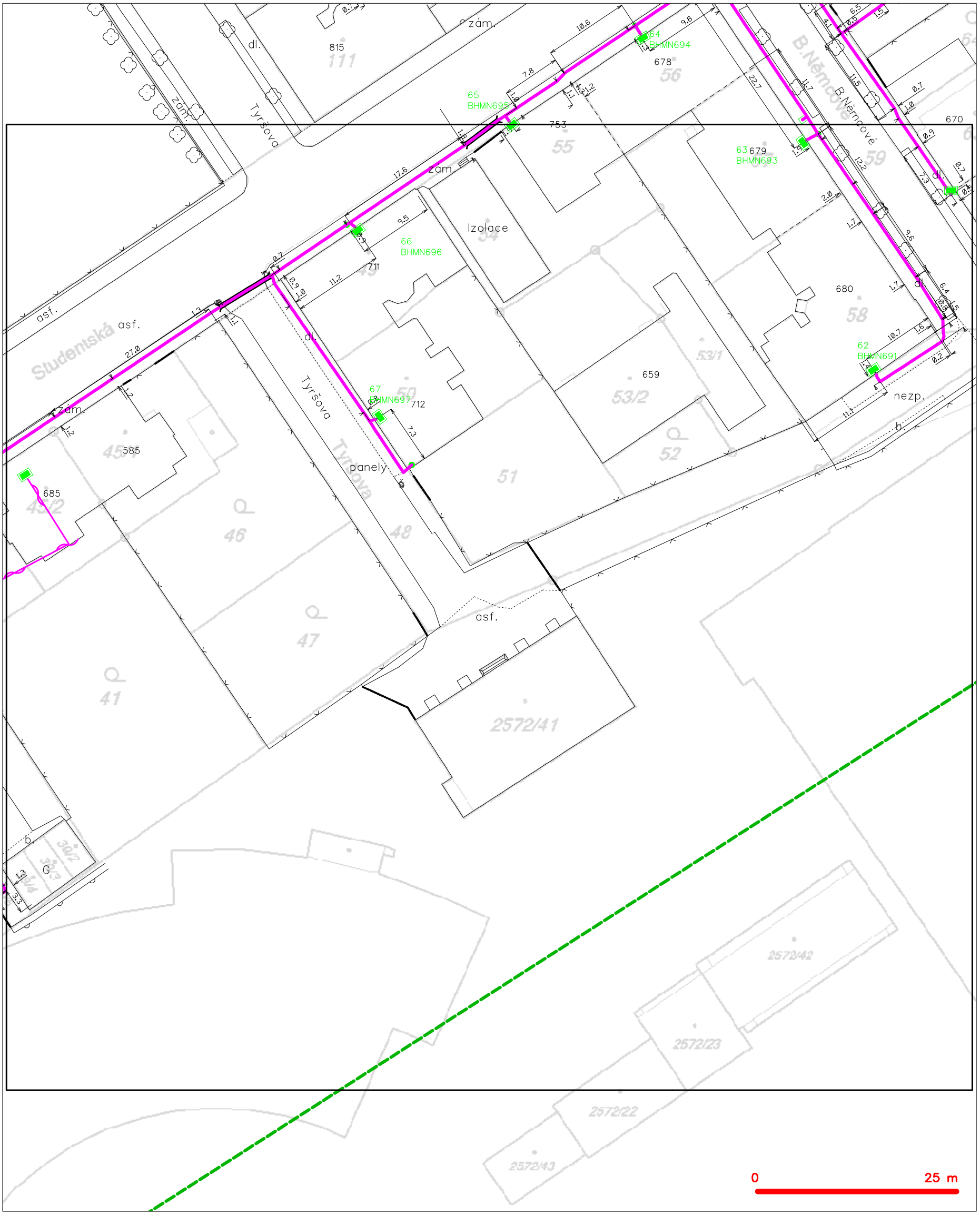

LEGENDA

- hranice zájmového území k vyjádření
- NN přípojka, území s NN přípojkou CETIN
- zaměřený průběh metalického kabelu
- zaměřený průběh optického kabelu, HDPE trubky nebo souběh optického a metalického kabelu
- nezaměřený průběh metalického kabelu
- nadzemní sítě cizí
- nezaměřený průběh optického kabelu, HDPE trubky nebo souběh optického a metalického kabelu
- radiové sítě, ochranné pásmo radiové sítě
- nadzemní sítě
- neprovozované sítě
- kolektor, kabelovod
- podzemní sítě cizí
- sítě s NN

SITUAČNÍ VÝKRES - POLYGON 6, list kladu P6-11

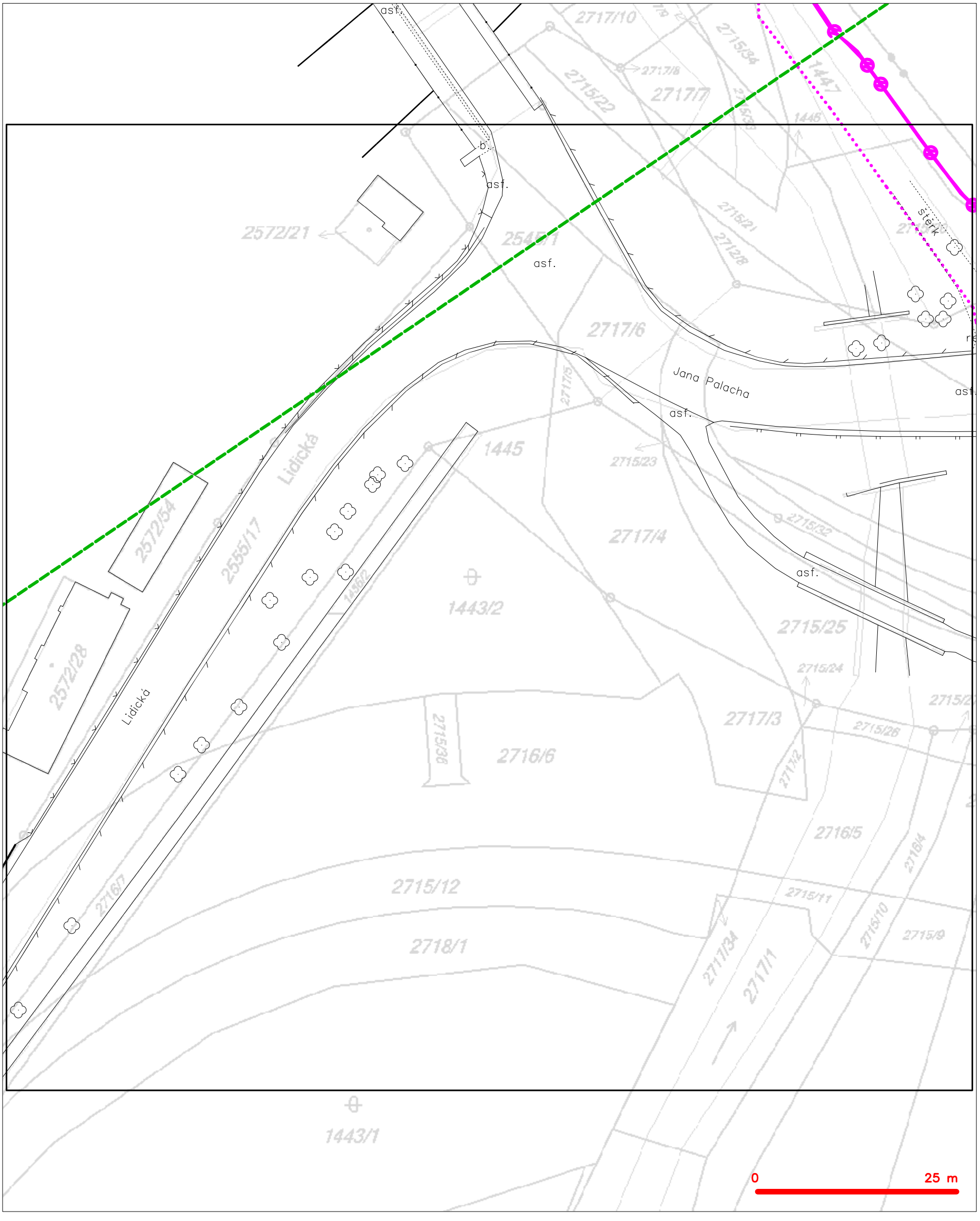

LEGENDA

- hranice zájmového území k vyjádření
- NN přípojka, území s NN přípojkou CETIN
- zaměřený průběh metalického kabelu
- zaměřený průběh optického kabelu, HDPE trubky nebo souběh optického a metalického kabelu
- nezaměřený průběh metalického kabelu
- nadzemní sítě cizí
- nezaměřený průběh optického kabelu, HDPE trubky nebo souběh optického a metalického kabelu
- RR radiové sítě, ochranné pásmo radiové sítě
- nadzemní sítě
- neprovozované sítě
- kolektor, kabelovod
- C podzemní sítě cizí
- sítě s NN

SITUAČNÍ VÝKRES - POLYGON 6, list kladu P6-12

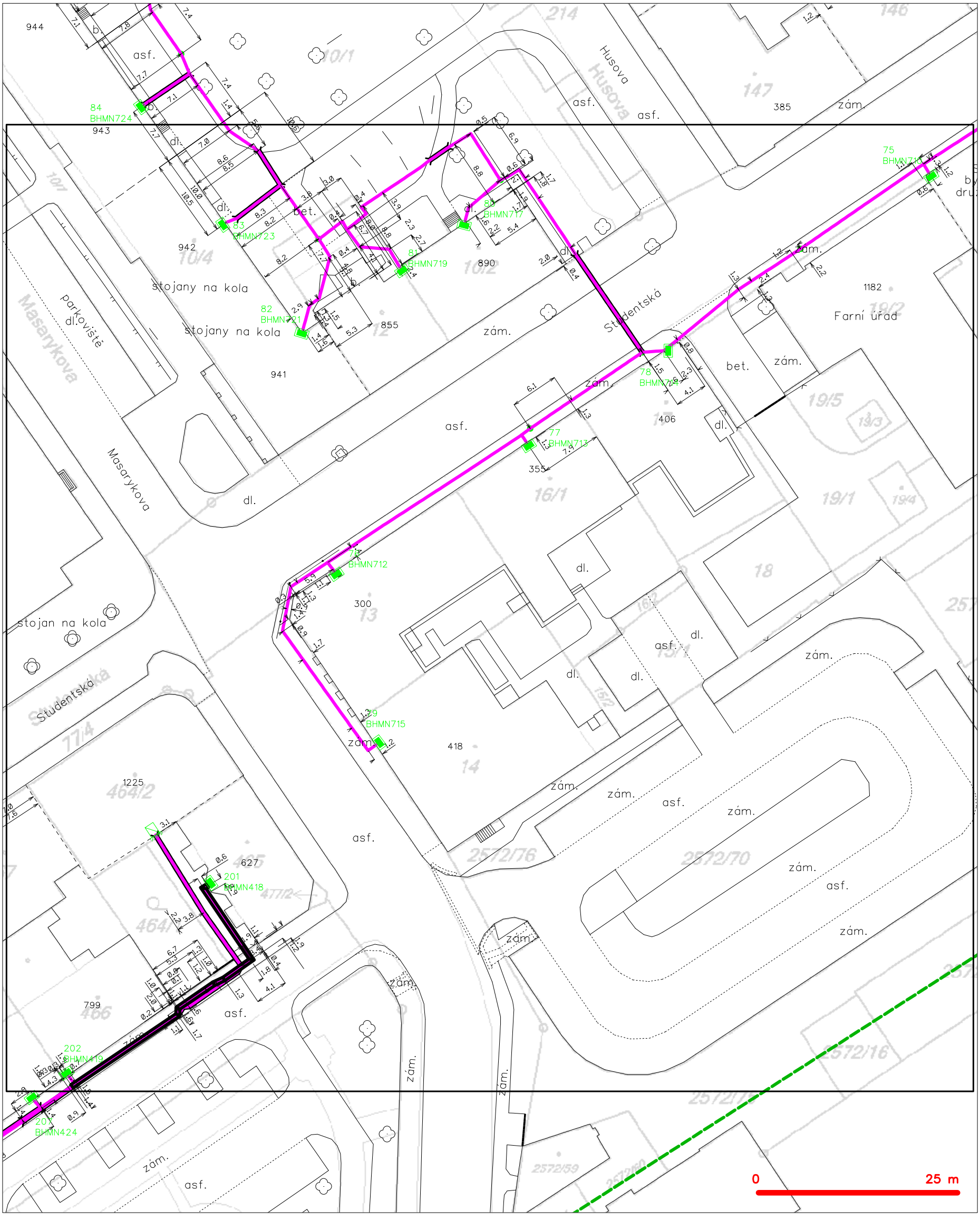

LEGENDA

- hranice zájmového území k vyjádření
- NN přípojka, území s NN přípojkou CETIN
- zaměřený průběh metalického kabelu
- zaměřený průběh optického kabelu, HDPE trubky nebo souběh optického a metalického kabelu
- nezaměřený průběh metalického kabelu
- nadzemní sítě cizí
- nezaměřený průběh optického kabelu, HDPE trubky nebo souběh optického a metalického kabelu
- radiové sítě, ochranné pásmo radiové sítě
- nadzemní sítě
- neprovozované sítě
- kolektor, kabelovod
- podzemní sítě cizí
- sítě s NN

SITUAČNÍ VÝKRES - POLYGON 6, list kladu P6-13

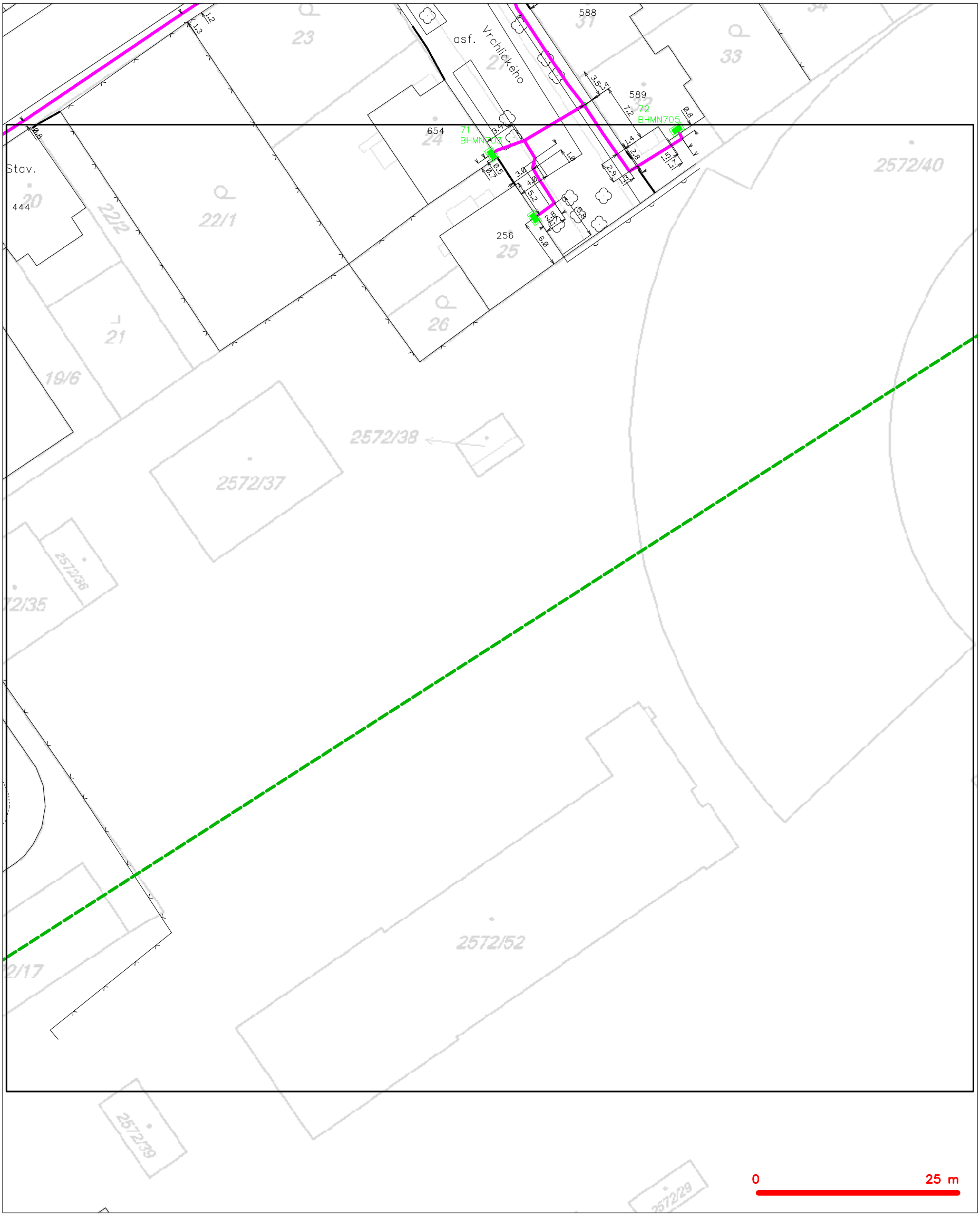

LEGENDA

- hranice zájmového území k vyjádření
- NN přípojka, území s NN přípojkou CETIN
- zaměřený průběh metalického kabelu
- zaměřený průběh optického kabelu, HDPE trubky nebo souběh optického a metalického kabelu
- nezaměřený průběh metalického kabelu
- nadzemní sítě cizí
- nezaměřený průběh optického kabelu, HDPE trubky nebo souběh optického a metalického kabelu
- radiové sítě, ochranné pásmo radiové sítě
- nadzemní sítě
- neprovozované sítě
- kolektor, kabelovod
- podzemní sítě cizí
- sítě s NN

SITUAČNÍ VÝKRES - POLYGON 6, list kladu P6-14



LEGENDA

- hranice zájmového území k vyjádření
- NN přípojka, území s NN přípojkou CETIN
- zaměřený průběh metalického kabelu
- zaměřený průběh optického kabelu, HDPE trubky nebo souběh optického a metalického kabelu
- nezaměřený průběh metalického kabelu
- nadzemní sítě cizí
- nezaměřený průběh optického kabelu, HDPE trubky nebo souběh optického a metalického kabelu
- RR radiové sítě, ochranné pásmo radiové sítě
- nadzemní sítě
- neprovozované sítě
- C podzemní sítě cizí
- sítě s NN
- kolektor, kabelovod

(tiskový formát A3) Příloha k Vyjádření č.j.: 726348/16 Číslo žádosti: 0116 721 755

SITUAČNÍ VÝKRES - POLYGON 6, list kladu P6-15

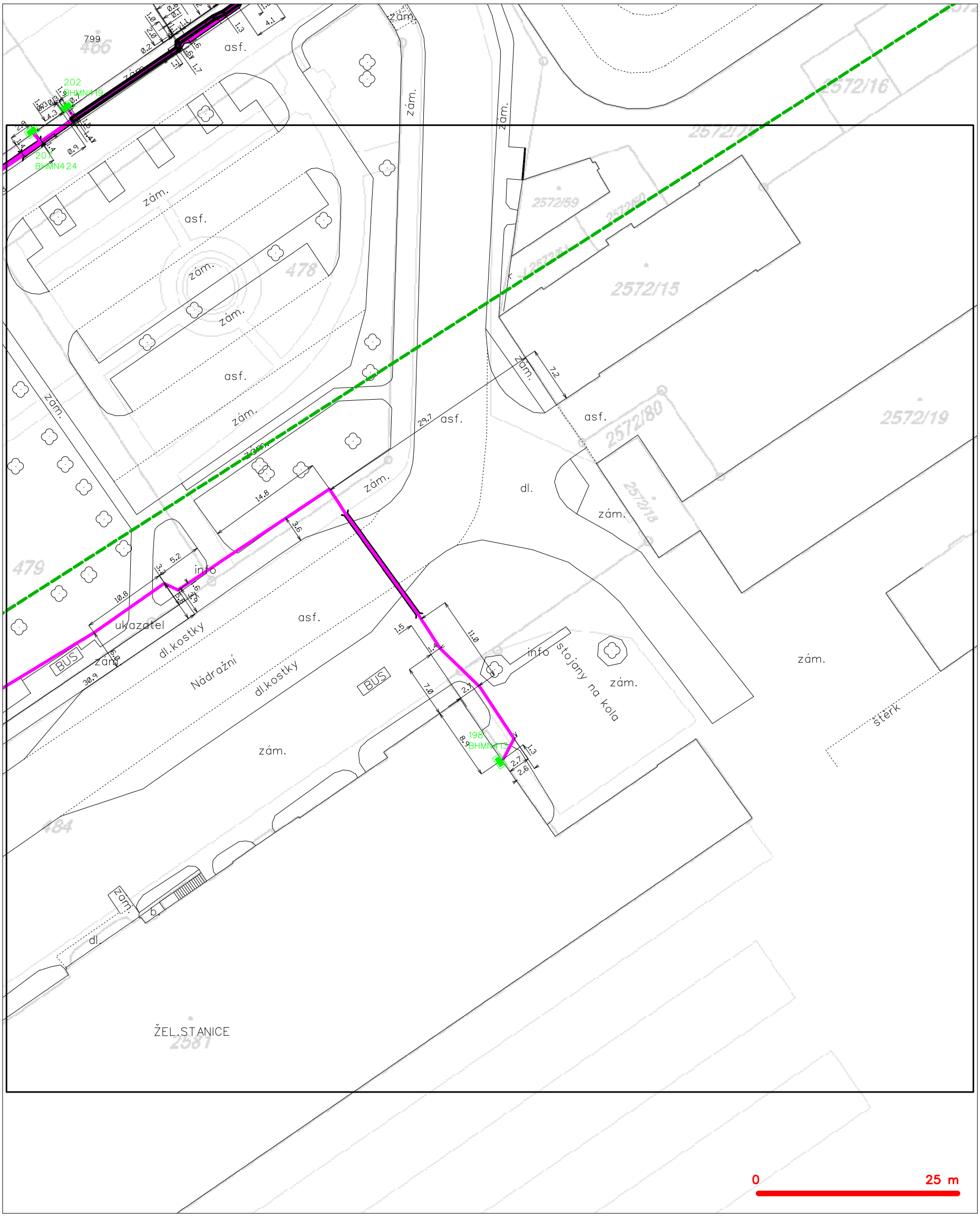

LEGENDA

- hranice zájmového území k vyjádření
- NN přípojka, území s NN přípojkou CETIN
- zaměřený průběh metalického kabelu
- zaměřený průběh optického kabelu, HDPE trubky nebo souběh optického a metalického kabelu
- nezaměřený průběh metalického kabelu
- nadzemní sítě cizí
- nezaměřený průběh optického kabelu, HDPE trubky nebo souběh optického a metalického kabelu
- RR radiové sítě, ochranné pásmo radiové sítě
- nadzemní sítě
- neprovozované sítě
- kolektor, kabelovod
- C podzemní sítě cizí
- sítě s NN

SITUAČNÍ VÝKRES - POLYGON 6, list kladu P6-16

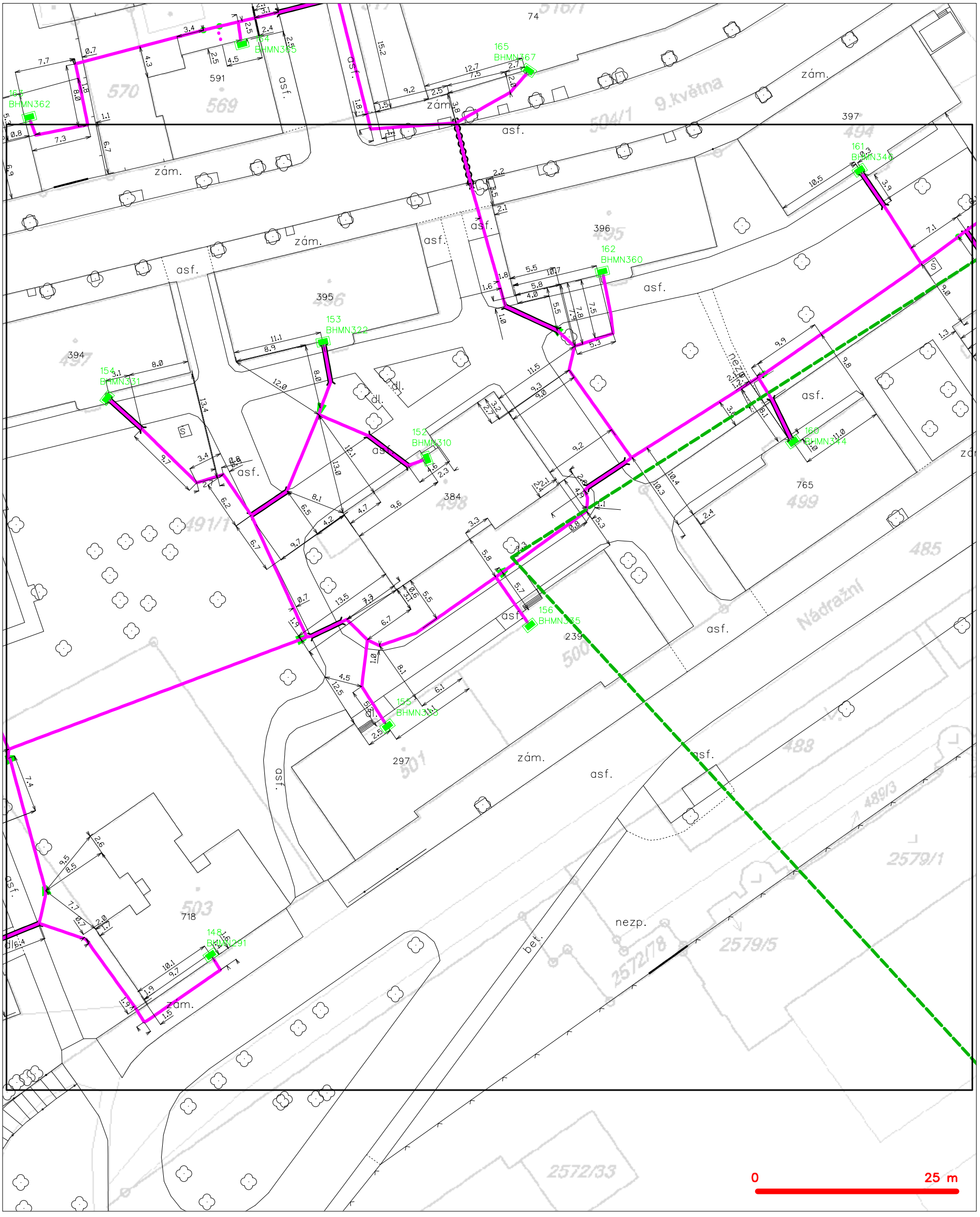

LEGENDA

- hranice zájmového území k vyjádření
- NN přípojka, území s NN přípojkou CETIN
- zaměřený průběh metalického kabelu
- zaměřený průběh optického kabelu, HDPE trubky nebo souběh optického a metalického kabelu
- nezaměřený průběh metalického kabelu
- nadzemní sítě cizí
- nezaměřený průběh optického kabelu, HDPE trubky nebo souběh optického a metalického kabelu
- radiové sítě, ochranné pásmo radiové sítě
- nadzemní sítě
- neprovozované sítě
- kolektor, kabelovod
- podzemní sítě cizí
- sítě s NN

(tiskový formát A3) Příloha k Vyjádření č.j.: 726348/16 Číslo žádosti: 0116 721 755

SITUAČNÍ VÝKRES - POLYGON 6, list kladu P6-17



LEGENDA

- hranice zájmového území k vyjádření
- NN přípojka, území s NN přípojkou CETIN
- zaměřený průběh metalického kabelu
- zaměřený průběh optického kabelu, HDPE trubky nebo souběh optického a metalického kabelu
- nezaměřený průběh metalického kabelu
- nadzemní sítě cizí
- nezaměřený průběh optického kabelu, HDPE trubky nebo souběh optického a metalického kabelu
- radiové sítě, ochranné pásmo radiové sítě
- nadzemní sítě
- neprovozované sítě
- kolektor, kabelovod
- podzemní sítě cizí
- sítě s NN

SITUAČNÍ VÝKRES - POLYGON 6, list kladu P6-18



LEGENDA

- hranice zájmového území k vyjádření
- NN přípojka, území s NN přípojkou CETIN
- zaměřený průběh metalického kabelu
- zaměřený průběh optického kabelu, HDPE trubky nebo souběh optického a metalického kabelu
- nezaměřený průběh metalického kabelu
- nadzemní sítě cizí
- nezaměřený průběh optického kabelu, HDPE trubky nebo souběh optického a metalického kabelu
- radiové sítě, ochranné pásmo radiové sítě
- nadzemní sítě
- neprovozované sítě
- podzemní sítě cizí
- sítě s NN
- kolektor, kabelovod

(tiskový formát A3) Příloha k Vyjádření č.j.: 726348/16 Číslo žádosti: 0116 721 755

SITUAČNÍ VÝKRES - POLYGON 6, list kladu P6-19



LEGENDA

- hranice zájmového území k vyjádření
- NN přípojka, území s NN přípojkou CETIN
- zaměřený průběh metalického kabelu
- zaměřený průběh optického kabelu, HDPE trubky nebo souběh optického a metalického kabelu
- nezaměřený průběh metalického kabelu
- nadzemní sítě cizí
- nezaměřený průběh optického kabelu, HDPE trubky nebo souběh optického a metalického kabelu
- radiové sítě, ochranné pásmo radiové sítě
- nadzemní sítě
- neprovozované sítě
- kolektor, kabelovod
- podzemní sítě cizí
- sítě s NN

(tiskový formát A3) Příloha k Vyjádření č.j.: 726348/16 Číslo žádosti: 0116 721 755

SITUAČNÍ VÝKRES - POLYGON 6, list kladu P6-20

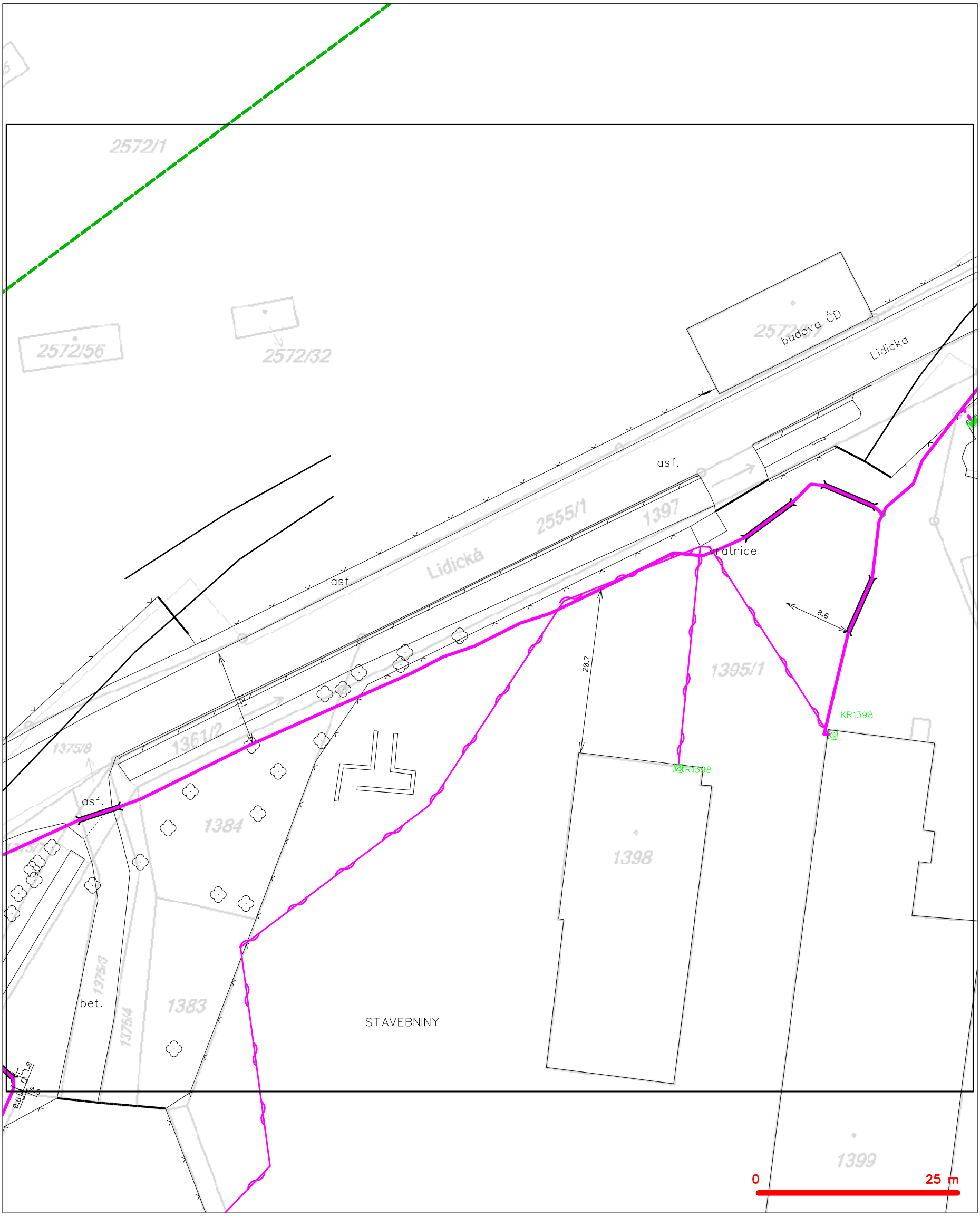

LEGENDA

- hranice zájmového území k vyjádření
- NN přípojka, území s NN přípojkou CETIN
- zaměřený průběh metalického kabelu
- zaměřený průběh optického kabelu, HDPE trubky nebo souběh optického a metalického kabelu
- nezaměřený průběh metalického kabelu
- nadzemní sítě cizí
- nezaměřený průběh optického kabelu, HDPE trubky nebo souběh optického a metalického kabelu
- radiové sítě, ochranné pásmo radiové sítě
- nadzemní sítě
- neprovozované sítě
- podzemní sítě cizí
- sítě s NN
- kolektor, kabelovod

PRO SPOLEČNÉ ZÁŽITKY

SUDOP PRAHA a.s.
Mgr. Soňa Donátová
Špitálské náměstí č.p.3517
40001 Ústí nad Labem

Vyřizuje: Dundáček Petr
E-mail: petr.dundacek@t-mobile.cz

Naše značka: **E28155/16**

V Praze dne: **7.10.2016**

Vyjádření a stanovení podmínek pro udělení souhlasu s umístěním stavby v ochranném pásmu sítě technické infrastruktury (TI) společnosti T-Mobile Czech Republic a.s.

Vydané podle § 101 ZÁKONA Č. 127/2005 Sb., o elektronických komunikacích a o změně některých souvisejících zákonů (zákon o elektronických komunikacích – dále jen ZEK), ve znění pozdějších předpisů a §161 zákona č. 183/2006 Sb., o územním plánování a stavebním řádu (stavební zákon) či dle dalších příslušných právních předpisů

Věc: **Rekonstrukce zabezpečovacího zařízení v ŽST Bohumín (5)**
Stupeň: Jiný důvod

Na základě předložených projektových podkladů dáváme **souhlasné stanovisko k vydání Územního souhlasu / rozhodnutí (Stavebního povolení)** a následně **souhlas s realizací stavby**.

Dle předložených dokladů nedojde ke kolizi s technickou infrastrukturou společnosti **T-Mobile Czech Republic a.s.**

Toto stanovisko má platnost 1 rok.

T-Mobile
T-Mobile Czech Republic a.s.
Tomíčkova 2144/1
149 00 Praha 4
IČ 649 49 681, DIČ CZ64949681

.....
Ochrana sítí
Technologický úsek

Seznam příloh
Příloha č.1 - Rekapitulace žádosti
Příloha č.2 - Situační plánek

Příloha č. 1

Rekapitulace žádosti o vyjádření k existenci sítě elektronických komunikací

Číslo žádosti:	**E28155/16**
Název stavby /akce:	**Rekonstrukce zabezpečovacího zařízení v ŽST Bohumín (5)**
Datum podání žádosti:	**7.10.2016**
Důvod žádosti:	**Jiný důvod**
Popis jiného důvodu žádosti:	**Územní řízení k umístění stavby, změně využití území, změně stavby**
Poznámka:	

Žadatel

Firma / organizace:	**SUDOP PRAHA a.s.**
IČ	**25793349**
DIČ	
Kontaktní osoba:	**Mgr. Soňa Donátová**
Adresa:	**Špitálské náměstí č.p.3517**
Město / obec:	**Ústí nad Labem**
PSČ:	**40001**
Stát:	
E-mail:	**sona.donatova@sudop.cz**
Telefonní číslo:	**+420731648796**

Stavebník

Firma / organizace:	**SŽDC, s.o.**
Kontaktní osoba:	**Mgr. Soňa Donátová**
Adresa:	**Dlážděná 1003/7**
Město / obec:	**Praha 1**
PSČ:	**11000**
Stát:	
E-mail:	**sona.donatova@sudop.cz**
Telefonní číslo:	**+420731648796**

Stavba

Výška nad terénem (metry):	**0 m**
Projektant:	
Druh stavby:	**Ostatní**
Hodnota projektu:	
Měsíc zahájení stavby:	
Měsíc ukončení stavby:	

Odeslání stanoviska

E-mail:	**sona.donatova@sudop.cz**

Příloha č. 2

Situační plánek

Zájmová oblast (zájmové oblasti) zadaná žadatelem

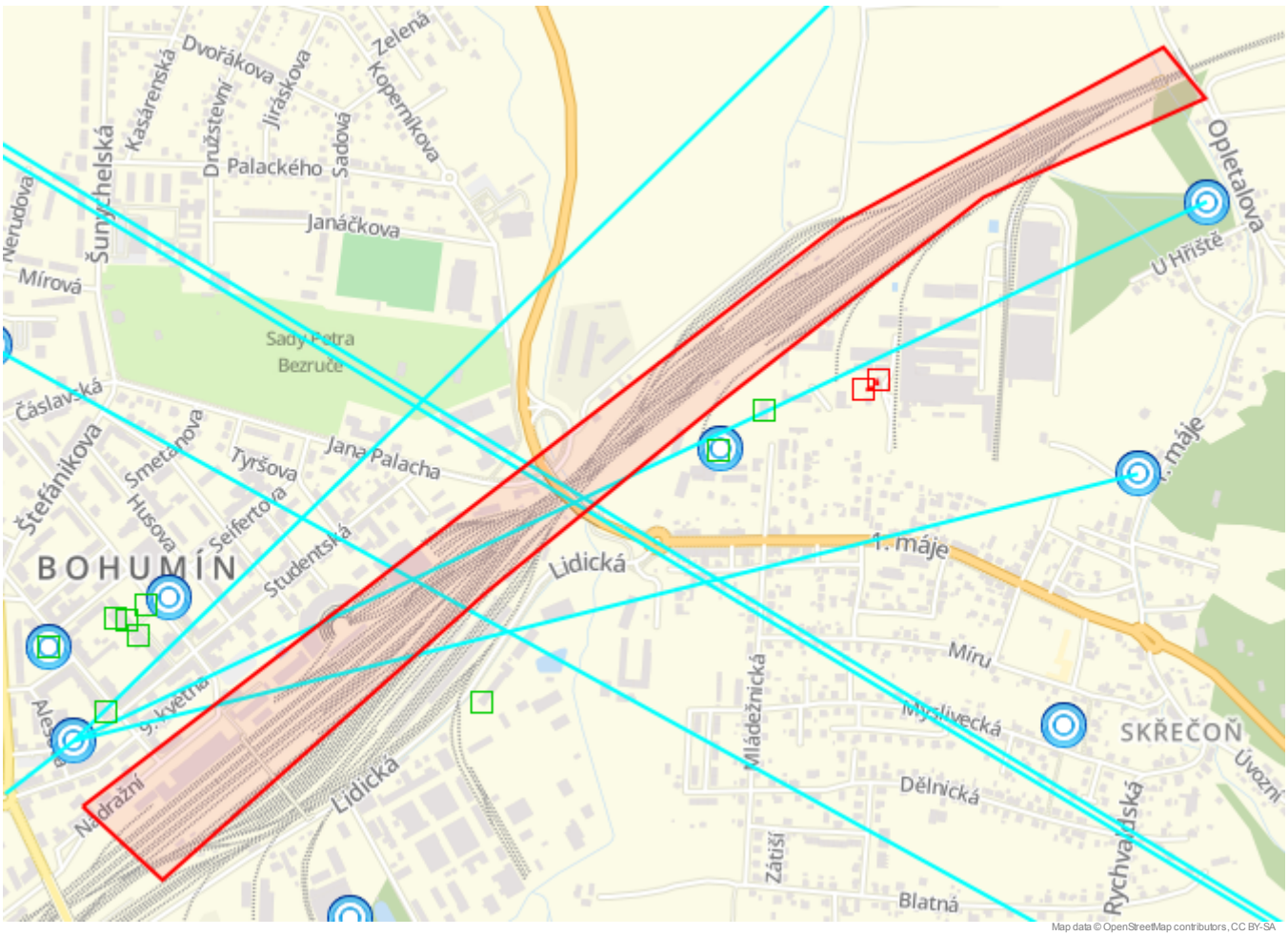

Legenda:

- Optické trasy TMCZ 1
- Optické trasy TMCZ 2 a sítě PASNET
- Elektro trasy NN
- Mikrovlnné (MW) spoje
- Optická technologie TMCZ 1
- Optická technologie TMCZ 2 a sítě PASNET
- Elektro technologie NN
- Základové stanice

Druhy sítí:

- Geodeticky zaměřené
- Přibližný průběh
- Plánovaný průběh
- Nadzemní vedení

Geometrie zájmové oblasti (zájmových oblastí) žádosti ve formátu WKT a souřadnicovém systému S-JTSK. Zkopírováním textu lze geometrii zobrazit v jakémkoli softwaru podporujícím formát WKT.

POLYGON((-464694.0884 -1094832.2565,-464573.3595 -1094963.7126,-463997.8907 -1094535.0876,-463595.0626 -1094261.2438,-463132.7032 -1093961.6032,-462755.672 -1093830.6344,-462817.1876 -1093741.3376,-463362.8907 -1093979.4626,-464694.0884 -1094832.2565))

PRO SPOLEČNÉ ZÁŽITKY

SUDOP PRAHA a.s.
Mgr. Soňa Donátová
Špitálské náměstí č.p.3517
40001 Ústí nad Labem

Vyřizuje: Dundáček Petr
E-mail: petr.dundacek@t-mobile.cz

Naše značka: **E28156/16**

V Praze dne: **7.10.2016**

Vyjádření a stanovení podmínek pro udělení souhlasu s umístěním stavby v ochranném pásmu sítě technické infrastruktury (TI) společnosti T-Mobile Czech Republic a.s.

Vydané podle § 101 ZÁKONA Č. 127/2005 Sb., o elektronických komunikacích a o změně některých souvisejících zákonů (zákon o elektronických komunikacích – dále jen ZEK), ve znění pozdějších předpisů a §161 zákona č. 183/2006 Sb., o územním plánování a stavebním řádu (stavební zákon) či dle dalších příslušných právních předpisů

Věc: **Rekonstrukce zabezpečovacího zařízení v ŽST Bohumín (4)**

Stupeň: Jiný důvod

Na základě předložených projektových podkladů dáváme **souhlasné stanovisko k vydání Územního souhlasu / rozhodnutí (Stavebního povolení)** a následně **souhlas s realizací stavby**.

Dle předložených dokladů nedojde ke kolizi s technickou infrastrukturou společnosti **T-Mobile Czech Republic a.s.**

Toto stanovisko má platnost 1 rok.

T-Mobile
T-Mobile Czech Republic a.s.
Tomíčkova 2144/1
148 00 Praha 4
IČ 649 49 681, DIČ CZ64949681

.....

Ochrana sítí
Technologický úsek

Seznam příloh

Příloha č.1 - Rekapitulace žádosti

Příloha č.2 - Situační plánek

Příloha č. 1

Rekapitulace žádosti o vyjádření k existenci sítě elektronických komunikací

Číslo žádosti:	**E28156/16**
Název stavby /akce:	**Rekonstrukce zabezpečovacího zařízení v ŽST Bohumín (4)**
Datum podání žádosti:	**7.10.2016**
Důvod žádosti:	**Jiný důvod**
Popis jiného důvodu žádosti:	**Územní řízení k umístění stavby, změně využití území, změně stavby**
Poznámka:	

Žadatel

Firma / organizace:	**SUDOP PRAHA a.s.**
IČ	**25793349**
DIČ	
Kontaktní osoba:	**Mgr. Soňa Donátová**
Adresa:	**Špitálské náměstí č.p.3517**
Město / obec:	**Ústí nad Labem**
PSČ:	**40001**
Stát:	
E-mail:	**sona.donatova@sudop.cz**
Telefonní číslo:	**+420731648796**

Stavebník

Firma / organizace:	**SŽDC, s.o.**
Kontaktní osoba:	**Mgr. Soňa Donátová**
Adresa:	**Dlážděná 1003/7**
Město / obec:	**Praha 1**
PSČ:	**11000**
Stát:	
E-mail:	**sona.donatova@sudop.cz**
Telefonní číslo:	**+420731648796**

Stavba

Výška nad terénem (metry):	**0 m**
Projektant:	
Druh stavby:	**Ostatní**
Hodnota projektu:	
Měsíc zahájení stavby:	
Měsíc ukončení stavby:	

Odeslání stanoviska

E-mail:	**sona.donatova@sudop.cz**

Příloha č. 2

Situační plánek

Zájmová oblast (zájmové oblasti) zadaná žadatelem



Legenda:

- Optické trasy TMCZ 1
- Optické trasy TMCZ 2 a sítě PASNET
- Elektro trasy NN
- Mikrovlnné (MW) spoje
- Optická technologie TMCZ 1
- Optická technologie TMCZ 2 a sítě PASNET
- Elektro technologie NN
- Základové stanice

Druhy sítí:

- Geodeticky zaměřené
- Přibližný průběh
- Plánovaný průběh
- Nadzemní vedení

Geometrie zájmové oblasti (zájmových oblastí) žádosti ve formátu WKT a souřadnicovém systému S-JTSK. Zkopírováním textu lze geometrii zobrazit v jakémkoli softwaru podporujícím formát WKT.

POLYGON((-465619.2582 -1094825.7097,-465533.93 -1094786.0222,-465099.3519 -1095123.3659,-465299.7738 -1095266.2409,-465619.2582 -1094825.7097))

PRO SPOLEČNÉ ZÁŽITKY

SUDOP PRAHA a.s.
Mgr. Soňa Donátová
Špitálské náměstí č.p.3517
40001 Ústí nad Labem

Vyřizuje: Dundáček Petr
E-mail: petr.dundacek@t-mobile.cz

Naše značka: **E28157/16**

V Praze dne: **7.10.2016**

Vyjádření a stanovení podmínek pro udělení souhlasu s umístěním stavby v ochranném pásmu sítě technické infrastruktury (TI) společnosti T-Mobile Czech Republic a.s.

Vydané podle § 101 ZÁKONA Č. 127/2005 Sb., o elektronických komunikacích a o změně některých souvisejících zákonů (zákon o elektronických komunikacích – dále jen ZEK), ve znění pozdějších předpisů a §161 zákona č. 183/2006 Sb., o územním plánování a stavebním řádu (stavební zákon) či dle dalších příslušných právních předpisů

Věc: **Rekonstrukce zabezpečovacího zařízení v ŽST Bohumín (3)**
Stupeň: Jiný důvod

Na základě předložených projektových podkladů dáváme **souhlasné stanovisko k vydání Územního souhlasu / rozhodnutí (Stavebního povolení)** a následně **souhlas s realizací stavby**.

Dle předložených dokladů nedojde ke kolizi s technickou infrastrukturou společnosti **T-Mobile Czech Republic a.s.**

Toto stanovisko má platnost 1 rok.

T-Mobile
T-Mobile Czech Republic a.s.
Tomíčkova 2144/1
148 00 Praha 4
IČ 649 49 681, DIČ CZ64949681

.....
Ochrana sítí
Technologický úsek

Seznam příloh
Příloha č.1 - Rekapitulace žádosti
Příloha č.2 - Situační plánek

Příloha č. 1

Rekapitulace žádosti o vyjádření k existenci sítě elektronických komunikací

Číslo žádosti:	**E28157/16**
Název stavby /akce:	**Rekonstrukce zabezpečovacího zařízení v ŽST Bohumín (3)**
Datum podání žádosti:	**7.10.2016**
Důvod žádosti:	**Jiný důvod**
Popis jiného důvodu žádosti:	**Územní řízení k umístění stavby, změně využití území, změně stavby**
Poznámka:	

Žadatel

Firma / organizace:	**SUDOP PRAHA a.s.**
IČ	**25793349**
DIČ	
Kontaktní osoba:	**Mgr. Soňa Donátová**
Adresa:	**Špitálské náměstí č.p.3517**
Město / obec:	**Ústí nad Labem**
PSČ:	**40001**
Stát:	
E-mail:	**sona.donatova@sudop.cz**
Telefonní číslo:	**+420731648796**

Stavebník

Firma / organizace:	**SŽDC, s.o.**
Kontaktní osoba:	**Mgr. Soňa Donátová**
Adresa:	**Dlážděná 1003/7**
Město / obec:	**Praha 1**
PSČ:	**11000**
Stát:	
E-mail:	**sona.donatova@sudop.cz**
Telefonní číslo:	**+420731648796**

Stavba

Výška nad terénem (metry):	**0 m**
Projektant:	
Druh stavby:	**Ostatní**
Hodnota projektu:	
Měsíc zahájení stavby:	
Měsíc ukončení stavby:	

Odeslání stanoviska

E-mail:	**sona.donatova@sudop.cz**

Příloha č. 2

Situační plánek

Zájmová oblast (zájmové oblasti) zadaná žadatelem

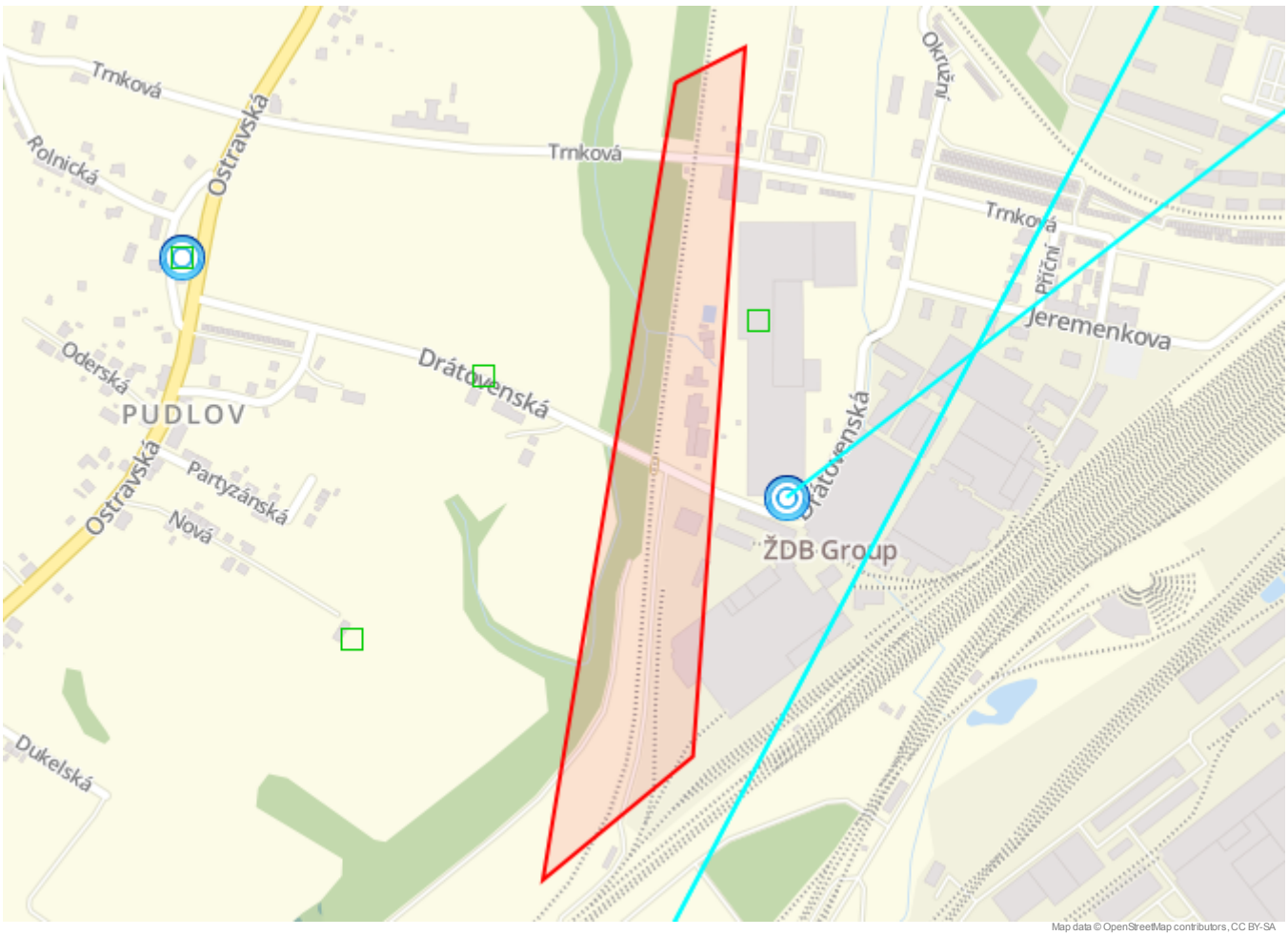

Legenda:

- Optické trasy TMCZ 1
- Optické trasy TMCZ 2 a sítě PASNET
- Elektro trasy NN
- Mikrovlnné (MW) spoje
- Optická technologie TMCZ 1
- Optická technologie TMCZ 2 a sítě PASNET
- Elektro technologie NN
- Základové stanice

Druhy sítí:

- Geodeticky zaměřené
- Přibližný průběh
- Plánovaný průběh
- Nadzemní vedení

Geometrie zájmové oblasti (zájmových oblastí) žádosti ve formátu WKT a souřadnicovém systému S-JTSK. Zkopírováním textu lze geometrii zobrazit v jakémkoli softwaru podporujícím formát WKT.

POLYGON((-465857.3832 -1094928.8972,-466087.5707 -1095829.8034,-465903.0238 -1095702.8034,-465774.0394 -1094895.1628,-465857.3832 -1094928.8972))

PRO SPOLEČNÉ ZÁŽITKY

SUDOP PRAHA a.s.
Mgr. Soňa Donátová
Špitálské náměstí č.p.3517
40001 Ústí nad Labem

Vyřizuje: Dundáček Petr
E-mail: petr.dundacek@t-mobile.cz

Naše značka: **E28158/16**

V Praze dne: **7.10.2016**

Vyjádření a stanovení podmínek pro udělení souhlasu s umístěním stavby v ochranném pásmu sítě technické infrastruktury (TI) společnosti T-Mobile Czech Republic a.s.

Vydané podle § 101 ZÁKONA Č. 127/2005 Sb., o elektronických komunikacích a o změně některých souvisejících zákonů (zákon o elektronických komunikacích – dále jen ZEK), ve znění pozdějších předpisů a §161 zákona č. 183/2006 Sb., o územním plánování a stavebním řádu (stavební zákon) či dle dalších příslušných právních předpisů

Věc: **Rekonstrukce zabezpečovacího zařízení v ŽST Bohumín (2)**
Stupeň: Jiný důvod

Na základě předložených projektových podkladů dáváme **souhlasné stanovisko k vydání Územního souhlasu / rozhodnutí (Stavebního povolení)** a následně **souhlas s realizací stavby**.

Dle předložených dokladů nedojde ke kolizi s technickou infrastrukturou společnosti **T-Mobile Czech Republic a.s.**

Toto stanovisko má platnost 1 rok.

T-Mobile
T-Mobile Czech Republic a.s.
Tomíčkova 2144/1
149 00 Praha 4
IČ 649 49 681, DIČ CZ64949681

.....
Ochrana sítí
Technologický úsek

Seznam příloh
Příloha č.1 - Rekapitulace žádosti
Příloha č.2 - Situační plánek

Příloha č. 1

Rekapitulace žádosti o vyjádření k existenci sítě elektronických komunikací

Číslo žádosti:	**E28158/16**
Název stavby /akce:	**Rekonstrukce zabezpečovacího zařízení v ŽST Bohumín (2)**
Datum podání žádosti:	**7.10.2016**
Důvod žádosti:	**Jiný důvod**
Popis jiného důvodu žádosti:	**Územní řízení k umístění stavby, změně využití území, změně stavby**
Poznámka:	

Žadatel

Firma / organizace:	**SUDOP PRAHA a.s.**
IČ	**25793349**
DIČ	
Kontaktní osoba:	**Mgr. Soňa Donátová**
Adresa:	**Špitálské náměstí č.p.3517**
Město / obec:	**Ústí nad Labem**
PSČ:	**40001**
Stát:	
E-mail:	**sona.donatova@sudop.cz**
Telefonní číslo:	**+420731648796**

Stavebník

Firma / organizace:	**SŽDC, s.o.**
Kontaktní osoba:	**Mgr. Soňa Donátová**
Adresa:	**Dlážděná 1003/7**
Město / obec:	**Praha 1**
PSČ:	**11000**
Stát:	
E-mail:	**sona.donatova@sudop.cz**
Telefonní číslo:	**+420731648796**

Stavba

Výška nad terénem (metry):	**0 m**
Projektant:	
Druh stavby:	**Ostatní**
Hodnota projektu:	
Měsíc zahájení stavby:	
Měsíc ukončení stavby:	

Odeslání stanoviska

E-mail:	**sona.donatova@sudop.cz**

Příloha č. 2

Situační plánek

Zájmová oblast (zájmové oblasti) zadaná žadatelem



Legenda:

- Optické trasy TMCZ 1
- Optické trasy TMCZ 2 a sítě PASNET
- Elektro trasy NN
- Mikrovlnné (MW) spoje
- Optická technologie TMCZ 1
- Optická technologie TMCZ 2 a sítě PASNET
- Elektro technologie NN
- Základové stanice

Druhy sítí:

- Geodeticky zaměřené
- Přibližný průběh
- Plánovaný průběh
- Nadzemní vedení

Geometrie zájmové oblasti (zájmových oblastí) žádosti ve formátu WKT a souřadnicovém systému S-JTSK. Zkopírováním textu lze geometrii zobrazit v jakémkoli softwaru podporujícím formát WKT.

POLYGON((-466182.8207 -1093966.4753,-466123.2894 -1093922.819,-465535.9144 -1094784.0378,-465857.3832 -1094928.8972,-466182.8207 -1093966.4753))

PRO SPOLEČNÉ ZÁŽITKY

SUDOP PRAHA a.s.
Mgr. Soňa Donátová
Špitálské náměstí č.p.3517
40001 Ústí nad Labem

Vyřizuje: Dundáček Petr
E-mail: petr.dundacek@t-mobile.cz

Naše značka: **E28159/16**

V Praze dne: **7.10.2016**

Vyjádření a stanovení podmínek pro udělení souhlasu s umístěním stavby v ochranném pásmu sítě technické infrastruktury (TI) společnosti T-Mobile Czech Republic a.s.

Vydané podle § 101 ZÁKONA Č. 127/2005 Sb., o elektronických komunikacích a o změně některých souvisejících zákonů (zákon o elektronických komunikacích – dále jen ZEK), ve znění pozdějších předpisů a §161 zákona č. 183/2006 Sb., o územním plánování a stavebním řádu (stavební zákon) či dle dalších příslušných právních předpisů

Věc: **Rekonstrukce zabezpečovacího zařízení v ŽST Bohumín (1)**

Stupeň: Jiný důvod

Na základě předložených projektových podkladů dáváme **souhlasné stanovisko k vydání Územního souhlasu / rozhodnutí (Stavebního povolení)** a následně **souhlas s realizací stavby**.

Dle předložených dokladů nedojde ke kolizi s technickou infrastrukturou společnosti **T-Mobile Czech Republic a.s.**

Toto stanovisko má platnost 1 rok.

T-Mobile
T-Mobile Czech Republic a.s.
Tomíčkova 2144/1
148 00 Praha 4
IČ 649 49 681, DIČ CZ64949681

.....

Ochrana sítí
Technologický úsek

Seznam příloh

Příloha č.1 - Rekapitulace žádosti

Příloha č.2 - Situační plánek

Příloha č. 1

Rekapitulace žádosti o vyjádření k existenci sítě elektronických komunikací

Číslo žádosti:	**E28159/16**
Název stavby /akce:	**Rekonstrukce zabezpečovacího zařízení v ŽST Bohumín (1)**
Datum podání žádosti:	**7.10.2016**
Důvod žádosti:	**Jiný důvod**
Popis jiného důvodu žádosti:	**Územní řízení k umístění stavby, změně využití území, změně stavby**
Poznámka:	

Žadatel

Firma / organizace:	**SUDOP PRAHA a.s.**
IČ	**25793349**
DIČ	
Kontaktní osoba:	**Mgr. Soňa Donátová**
Adresa:	**Špitálské náměstí č.p.3517**
Město / obec:	**Ústí nad Labem**
PSČ:	**40001**
Stát:	
E-mail:	**sona.donatova@sudop.cz**
Telefonní číslo:	**+420731648796**

Stavebník

Firma / organizace:	**SŽDC, s.o.**
Kontaktní osoba:	**Mgr. Soňa Donátová**
Adresa:	**Dlážděná 1003/7**
Město / obec:	**Praha 1**
PSČ:	**11000**
Stát:	
E-mail:	**sona.donatova@sudop.cz**
Telefonní číslo:	**+420731648796**

Stavba

Výška nad terénem (metry):	**0 m**
Projektant:	
Druh stavby:	**Ostatní**
Hodnota projektu:	
Měsíc zahájení stavby:	
Měsíc ukončení stavby:	

Odeslání stanoviska

E-mail:	**sona.donatova@sudop.cz**

Příloha č. 2

Situační plánek

Zájmová oblast (zájmové oblasti) zadaná žadatelem

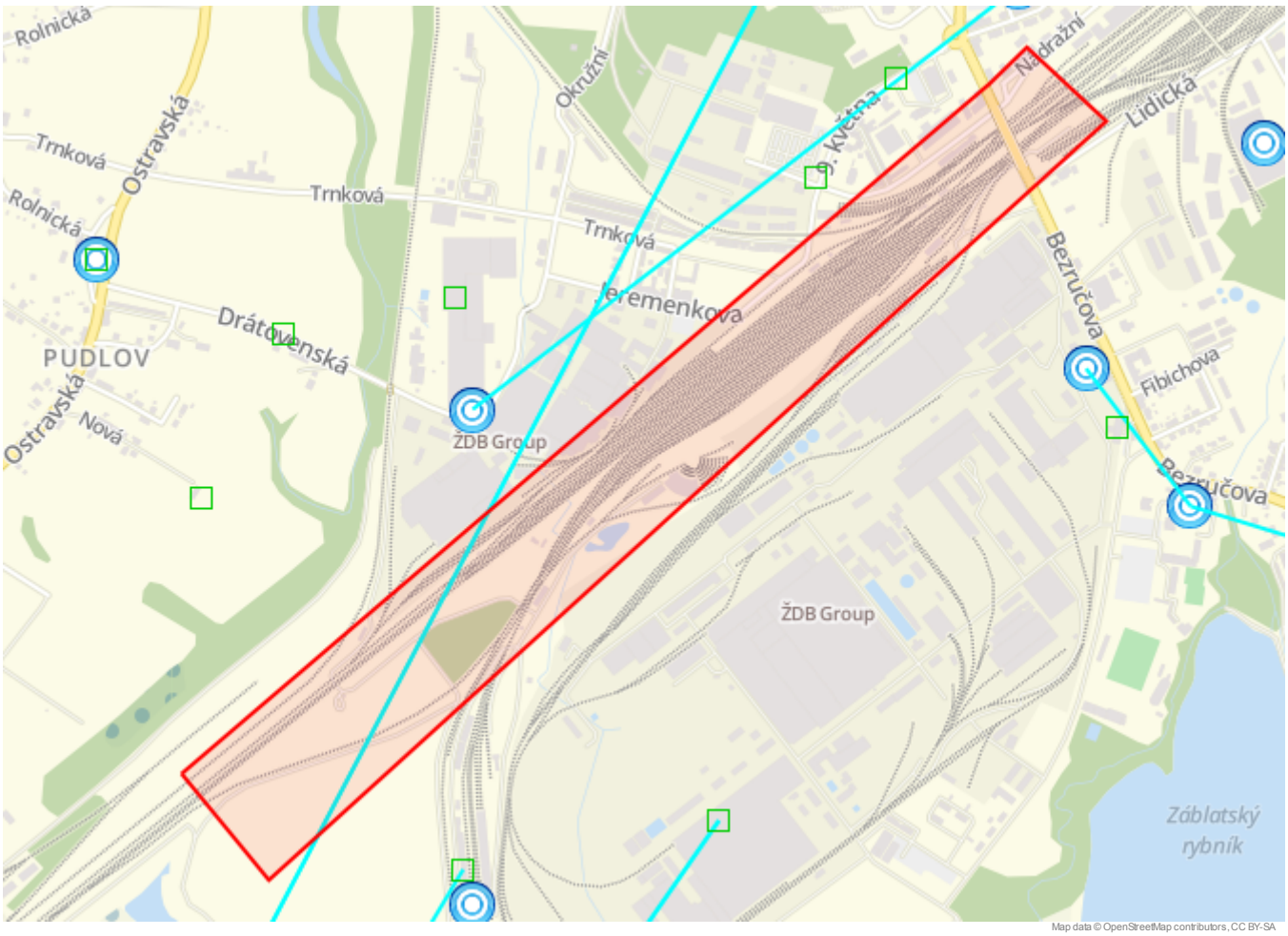

Legenda:

- Optické trasy TMCZ 1
- Optické trasy TMCZ 2 a sítě PASNET
- Elektro trasy NN
- Mikrovlnné (MW) spoje
- Optická technologie TMCZ 1
- Optická technologie TMCZ 2 a sítě PASNET
- Elektro technologie NN
- Základové stanice

Druhy sítí:

- Geodeticky zaměřené
- Přibližný průběh
- Plánovaný průběh
- Nadzemní vedení

Geometrie zájmové oblasti (zájmových oblastí) žádosti ve formátu WKT a souřadnicovém systému S-JTSK. Zkopírováním textu lze geometrii zobrazit v jakémkoli softwaru podporujícím formát WKT.

POLYGON((-466363.8002 -1096039.1055,-466219.6022 -1096248.1263,-464558.0658 -1094984.9649,-464693.0033 -1094836.7982,-464767.0866 -1094897.6524,-466363.8002 -1096039.1055))

PRO SPOLEČNÉ ZÁŽITKY

SUDOP PRAHA a.s.
Mgr. Soňa Donátová
Špitálské náměstí č.p.3517
40001 Ústí nad Labem

Vyřizuje: Dundáček Petr
E-mail: petr.dundacek@t-mobile.cz

Naše značka: **E28160/16**

V Praze dne: **7.10.2016**

Vyjádření a stanovení podmínek pro udělení souhlasu s umístěním stavby v ochranném pásmu sítě technické infrastruktury (TI) společnosti T-Mobile Czech Republic a.s.

Vydané podle § 101 ZÁKONA Č. 127/2005 Sb., o elektronických komunikacích a o změně některých souvisejících zákonů (zákon o elektronických komunikacích – dále jen ZEK), ve znění pozdějších předpisů a §161 zákona č. 183/2006 Sb., o územním plánování a stavebním řádu (stavební zákon) či dle dalších příslušných právních předpisů

Věc: **Rekonstrukce zabezpečovacího zařízení v ŽST Bohumín (0)**
Stupeň: Jiný důvod

Na základě předložených projektových podkladů dáváme **souhlasné stanovisko k vydání Územního souhlasu / rozhodnutí (Stavebního povolení)** a následně **souhlas s realizací stavby**.

Dle předložených dokladů nedojde ke kolizi s technickou infrastrukturou společnosti **T-Mobile Czech Republic a.s.**

Toto stanovisko má platnost 1 rok.

T-Mobile
T-Mobile Czech Republic a.s.
Tomíčkova 2144/1
149 00 Praha 4
IČ 649 49 681, DIČ CZ64949681

.....
Ochrana sítí
Technologický úsek

Seznam příloh
Příloha č.1 - Rekapitulace žádosti
Příloha č.2 - Situační plánek

Příloha č. 1

Rekapitulace žádosti o vyjádření k existenci sítě elektronických komunikací

Číslo žádosti:	**E28160/16**
Název stavby /akce:	**Rekonstrukce zabezpečovacího zařízení v ŽST Bohumín (0)**
Datum podání žádosti:	**7.10.2016**
Důvod žádosti:	**Jiný důvod**
Popis jiného důvodu žádosti:	**Územní řízení k umístění stavby, změně využití území, změně stavby**
Poznámka:	

Žadatel

Firma / organizace:	**SUDOP PRAHA a.s.**
IČ	**25793349**
DIČ	
Kontaktní osoba:	**Mgr. Soňa Donátová**
Adresa:	**Špitálské náměstí č.p.3517**
Město / obec:	**Ústí nad Labem**
PSČ:	**40001**
Stát:	
E-mail:	**sona.donatova@sudop.cz**
Telefonní číslo:	**+420731648796**

Stavebník

Firma / organizace:	**SŽDC, s.o.**
Kontaktní osoba:	**Mgr. Soňa Donátová**
Adresa:	**Dlážděná 1003/7**
Město / obec:	**Praha 1**
PSČ:	**11000**
Stát:	
E-mail:	**sona.donatova@sudop.cz**
Telefonní číslo:	**+420731648796**

Stavba

Výška nad terénem (metry):	**0 m**
Projektant:	
Druh stavby:	**Ostatní**
Hodnota projektu:	
Měsíc zahájení stavby:	
Měsíc ukončení stavby:	

Odeslání stanoviska

E-mail:	**sona.donatova@sudop.cz**

Příloha č. 2

Situační plánek

Zájmová oblast (zájmové oblasti) zadaná žadatelem

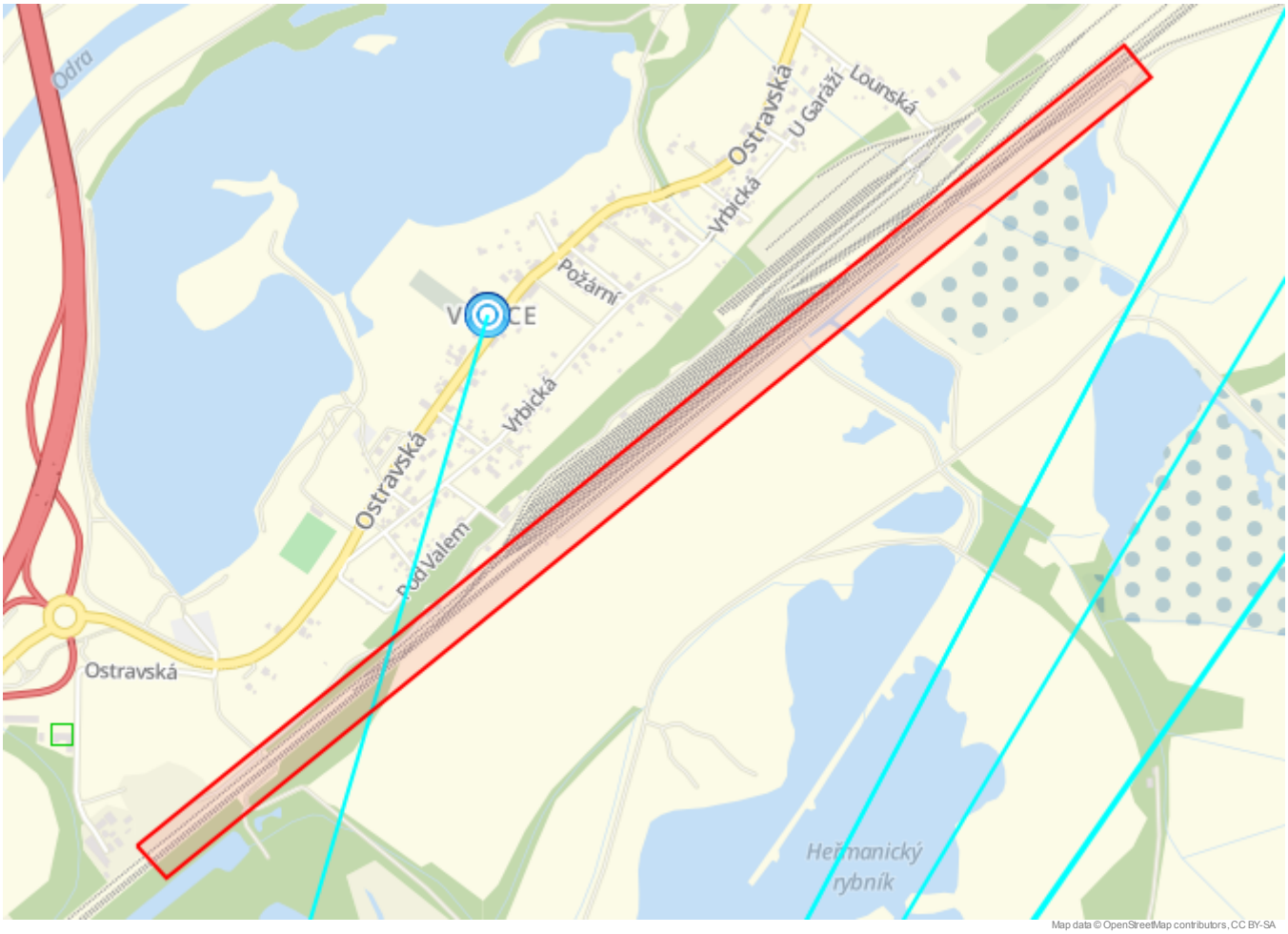

Legenda:

- Optické trasy TMCZ 1
- Optické trasy TMCZ 2 a sítě PASNET
- Elektro trasy NN
- Mikrovlnné (MW) spoje
- Optická technologie TMCZ 1
- Optická technologie TMCZ 2 a sítě PASNET
- Elektro technologie NN
- Základové stanice

Druhy sítí:

- Geodeticky zaměřené
- Přibližný průběh
- Plánovaný průběh
- Nadzemní vedení

Geometrie zájmové oblasti (zájmových oblastí) žádosti ve formátu WKT a souřadnicovém systému S-JTSK. Zkopírováním textu lze geometrii zobrazit v jakémkoli softwaru podporujícím formát WKT.

POLYGON((-468438.6244 -1097476.5796,-468385.7078 -1097545.3713,-466301.6075 -1096130.5326,-466349.2325 -1096063.0638,-468438.6244 -1097476.5796))

SUDOP PRAHA a.s.
Soňa Donátová
Špitálské náměstí 3517
400 01 Ústí nad Labem

V Praze, 31.10.2016

Naše zn.: **MW000005038318326**

Věc: vyjádření k žádosti k akci **"Rekonstrukce zabezpečovacího zařízení v ŽST Bohumín"**

Sdělujeme Vám, že společnost Vodafone Czech Republic a.s., se sídlem Praha 5, náměstí Junkových 2, IČ: 25788001, zapsaná dne 13.8. 1999 v obchodním rejstříku vedeném Městským soudem v Praze pod spisovou značkou B.6064 na základě předložené dokumentace ze dne **7.10.2016**

souhlasí s realizací projektu.

Ve vámi zadaném zájmovém území a v uvedené výšce (výška stavby: 0 m, výška jeřábu: 0 m) se nenachází žádné podzemní ani nadzemní vedení naší společnosti.

Platnost vyjádření je **1 rok** od data vydání.

S pozdravem

v.z. Ing. Ivana Glosová
Vodafone Czech Republic a.s.
Technická 23
616 00 Brno

Tel.: 608 014 915
E-mail: east@vodafone.cz

Seznam příloh/přiložených souborů:
Zadost_MW000005038318326.pdf

Vodafone Czech Republic a.s.
náměstí Junkových 2
155 00 Praha 5

Vodafone péče o zákazníky: 800 77 00 77
IČO: 25788001, DIČ: CZ25788001
vodafone.cz

Společnost zapsaná v obchodním rejstříku vedeném Městským soudem v Praze, oddíl B, vložka 6064.

První zelená síť

ČESKÉ RADIOKOMUNIKACE
MEDIA, TELCO & CLOUD services

SUDOP PRAHA a.s.
Olšanská 2643/1a
13000 Praha 3

Váš dopis značky / ze dne	Naše značka	Vyřizuje	Místo odeslání / dne
0000188487 / 07.10.2016	UPTS/OS/156780/2016	Ing. Jiří Majzner	Praha / 19.10.2016

Věc: Vyjádření k existenci podzemních sítí spol. České Radiokomunikace, a.s.

Účel: Územní řízení / rozhodnutí

Akce: Rekonstrukce zabezpečovacího zařízení v ŽST Bohumín, KÚ: Hrušov , Pudlov , Vrbice nad Odrou, Nový Bohumín , Skřečoň

K Vaší žádosti Vám po prošetření aktuálního stavu našich podzemních sítí sdělujeme, že na Vámi vyznačeném území nedojde ke styku s žádným podzemním vedením/zařízením v naší správě.

Z hlediska stávající zájmů Českých Radiokomunikací a.s. nemáme ke shora uvedenému záměru žádné námitky či připomínky.

S pozdravem

Za správnost:

České Radiokomunikace a.s.
Skokanská 2117/1
169 00 Praha 6
(54)

Ing. Houžvička Tomáš
Senior specialista ATP

Příloha: Daňový doklad

Platnost tohoto vyjádření je jeden rok od data vystavení, tj. do 19.10.2017

Úhradu částky za vyjádření proveďte na účet Českých Radiokomunikací, a.s. Číslo účtu Českých Radiokomunikací, a.s. vč. variabilního symbolu naleznete na přiloženém Zjednodušeném daňovém dokladu.

Dial Telecom

Dial Telecom, a.s.
Křižíkova 237/36a
186 00 Praha 8-Karlín
IČ:28175492
DIČ:CZ28175492
Tel:226204111

Sudop Praha, a.s.
Špitálské náměstí 3517
Ústí nad Labem
400 01

Naše značka	Vyřizuje / Linka	Vystaveno
CR432904	Adášek / 226204111	7.10.2016

Věc : Vyjádření k dokumentaci pro všechny stupně projektové dokumentace

Název akce/stavby : Rekonstrukce zabezpečovacího zařízení v ŽST Bohumín, dotčená k.ú. Hrušov (714917), Pudlov (736716), Vrbice nad Odrou (785971), Nový Bohumín (707031), Skřečoň (748871)

Na základě Vaší žádosti Vám sdělujeme následující :

Ve Vámi vyznačeném prostoru stavby
se v současné době nenachází v zemi žádné podzemní komunikační vedení
ve vlastnictví a správě společnosti Dial Telecom, a.s.
K Vámi předloženému záměru nemáme námitek, souhlasíme s vydáním rozhodnutí ve všech stupních projektové dokumentace.

Platnost tohoto vyjádření je 1rok od jeho vydání.

Při změně rozsahu stavby je nutno požádat naši organizaci o nové vyjádření k existenci sítí elektronických komunikací.

S přátelským pozdravem

Dial Telecom
Dial Telecom, a.s.
Křižíkova 36a/237, 186 00 Praha 8 - Karlín
IČO: 28175492 DIČ: CZ28175492

UPC Česká republika, s.r.o.
Závišova 5, 140 00 Praha 4, Česká republika
IČ: 00562262
T +420 261 107 111 F +420 261 107 100

SUDOP PRAHA a.s.
Mgr. Soňa Donátová
Špitálské náměstí č.p.3517
40001 Ústí nad Labem

VYJÁDŘENÍ O EXISTENCI VEDENÍ VEŘEJNÉ KOMUNIKAČNÍ SÍTĚ (VVKS) A VŠEOBECNÉ PODMÍNKY OCHRANY VEDENÍ VEŘEJNÉ KOMUNIKAČNÍ SÍTĚ SPOLEČNOSTI UPC Česká republika, s.r.o.

vydané podle § 101 zákona č. 127/2005 Sb., o elektronických komunikacích a o změně některých souvisejících zákonů (zákon o elektronických komunikacích), ve znění pozdějších předpisů a § 161 zákona 183/2006 Sb., o územním plánování a stavebním řádu (stavební zákon).

Číslo žádosti:	**E019238/16**
Název akce/stavby:	**Rekonstrukce zabezpečovacího zařízení v ŽST Bohumín**
Vyřizuje:	Klima Boleslav / +420 596270916
Naše značka:	
Datum:	**7.10.2016**
Umístěno:	
Katastrální území:	Nový Bohumín (707031), Hrušov (714917), Pudlov (736716), Skřečoň (748871), Vrbice nad Odrou (785971)
Číslo parcely:	
Důvod vydání vyjádření:	**Územní řízení**
Popis důvodu žádosti:	
Žádost o souhlas se zjednodušeným územním řízením:	**Ne**
Žádost o souhlas s veřejnoprávní smlouvou:	**Ne**

Na základě Vaší žádosti o vyjádření o existenci sítě po určení a vyznačení zájmového území – předložení projektové dokumentace a na základě stanovení důvodu pro vydání vyjádření vydává společnost UPC Česká republika, s.r.o. (dále jen *UPC*) **následující vyjádření**:

Dle Vámi předložené dokumentace se v prostoru stavby nenacházejí žádná VVKS, která by byla v našem vlastnictví.

Se stavbou souhlasíme

Toto vyjádření se vztahuje k aktuálnímu stavu neexistence VVKS ve staveništi předmětné stavby a ke dni zahájení stavby je nutno existenci VVKS znovu ověřit.
Toto vyjádření platí 1 rok od data vystavení a pro zájmové území, které je přílohou vyjádření.

Vyjádření vydala společnost UPC dne: 7.10.2016

Klima Boleslav
technik specialista

UPC Česká republika, s.r.o. 42
Závišova 5
140 00 Praha 4
DIČ: CZ00562262

Zájmová oblast (zájmové oblasti) zadaná žadatelem:

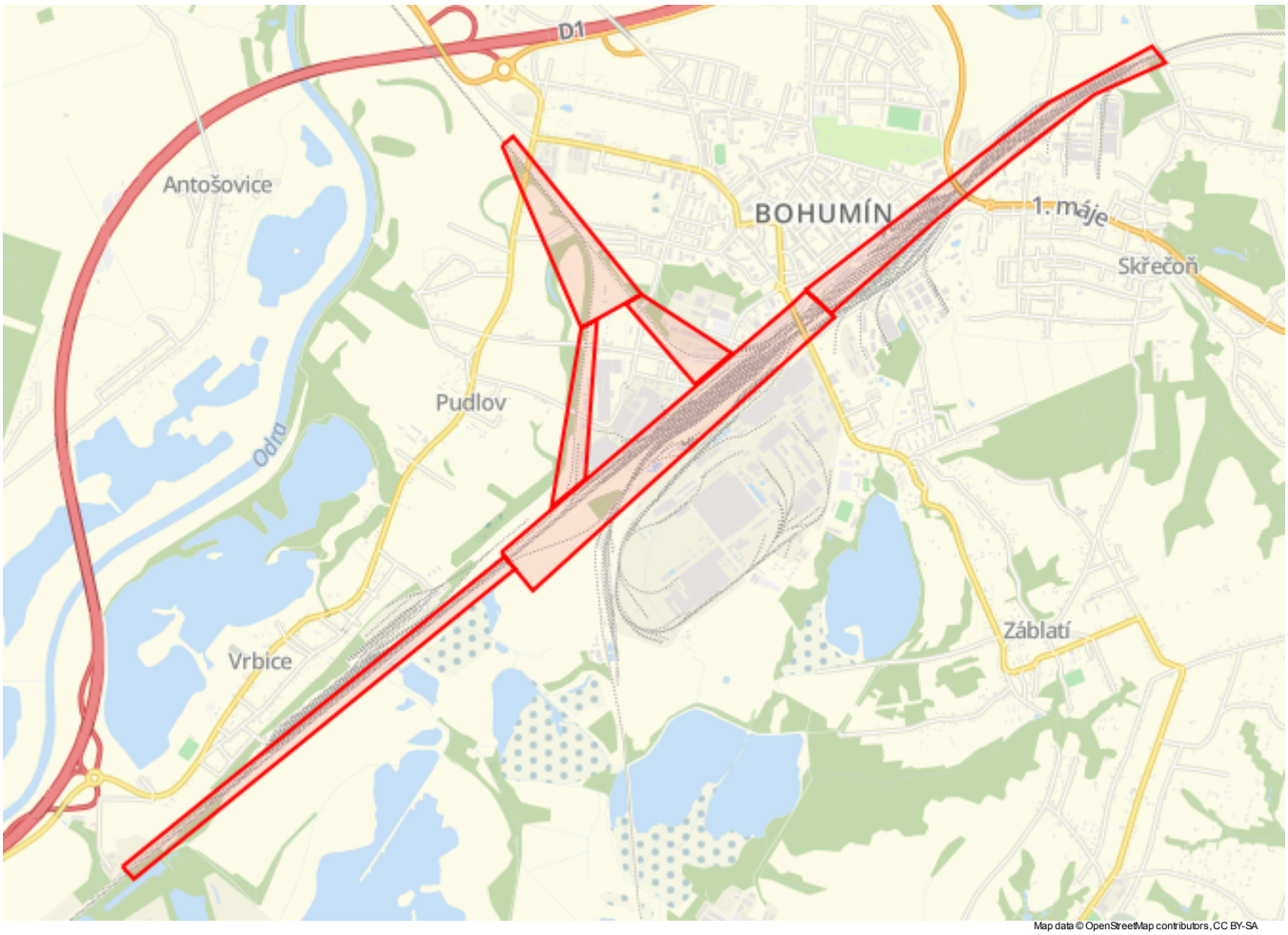

Legenda:

Kabelové trasy Umístění technologie

Geometrie zájmové oblasti (zájmových oblastí) žádosti ve formátu WKT a souřadnicovém systému S-JTSK. Zkopírováním textu lze geometrii zobrazit v jakémkoli softwaru podporujícím formát WKT.

GEOMETRYCOLLECTION(POLYGON((-468438.6244 -1097476.5796,-468385.7078 -1097545.3713,-466301.6075 -1096130.5326,-466349.2325 -1096063.0638,-468438.6244 -1097476.5796)),POLYGON((-466363.8002 -1096039.1055,-466219.6022 -1096248.1263,-464558.0658 -1094984.9649,-464693.0033 -1094836.7982,-464767.0866 -1094897.6524,-466363.8002 -1096039.1055)),POLYGON((-466182.8207 -1093966.4753,-466123.2894 -1093922.819,-465535.9144 -1094784.0378,-465857.3832 -1094928.8972,-466182.8207 -1093966.4753)),POLYGON((-465857.3832 -1094928.8972,-466087.5707 -1095829.8034,-465903.0238 -1095702.8034,-465774.0394 -1094895.1628,-465857.3832 -1094928.8972)),POLYGON((-465619.2582 -1094825.7097,-465533.93 -1094786.0222,-465099.3519 -1095123.3659,-465299.7738 -1095266.2409,-465619.2582 -1094825.7097)),POLYGON((-464694.0884 -1094832.2565,-464573.3595 -1094963.7126,-463997.8907 -1094535.0876,-463595.0626 -1094261.2438,-463132.7032 -1093961.6032,-462755.672 -1093830.6344,-462817.1876 -1093741.3376,-463362.8907 -1093979.4626,-464694.0884 -1094832.2565)))

Vyjádření

k existenci vedení a zařízení ve vlastnictví nebo ve správě společnosti OVANET a. s.

SUDOP PRAHA a.s.
Středisko 208
Špitálské náměstí 3517
400 01 ÚSTÍ NAD LABEM

Vaše značka	Naše značka	Vyřizuje / tel.	V Ostravě
16/005091/208	16-734	Žáková, DiS. /555 135 603	7.11.2016

Žadatel: **SUDOP PRAHA a.s.**

Vyřizuje: **Soňa Donátová**

Název stavby: „Rekonstrukce zabezpečovacího zařízení v ZŠT Bohumín“

Územní vymezení stavby (oblast, ulice): k.ú. Bohumím

Vyjádření: V předloženém zájmovém území se **nenachází žádné sítě** podzemního nebo nadzemního vedení v majetku nebo ve správě společnosti OVANET a.s. Proti realizaci nemáme námitek.

Platnost vyjádření: 1 rok

S pozdravem

-11-

OVANET a.s., Hájkova 1100/13
702 00 Ostrava, Přívoz

Bc. David Filip
technik provozních systému

itself s.r.o., Pálavské náměstí 4343/11, 628 00 Brno – Židenice
tel. +420 533 383 333, fax +420 533 383 334, itself@itself.cz

V Brně dne: 21.10.2016
Číslo jednací: 16/004242
Platnost tohoto vyjádření končí dne: 21. 10. 2018
Vyřizuje:
Zdeněk Sýkora
sykora@itself.cz
+420533383342

Žadatel:
SUDOP PRAHA a.s.
Mgr. Soňa Donátová
Špitálské náměstí
40001 Ústí nad Labem

Věc: Vyjádření k územnímu řízení stavby

Rekonstrukce zabezpečovacího zařízení v ŽST Bohumín

Katastrální území: nový Bohumín

Investor: Správa železniční dopravní cesty, státní organizace

Z hlediska zájmů fy. **itself s.r.o.**, Pálavské náměstí 11, Brno 628 00, **nemáme** ke shora uvedené akci připomínky.

V lokalitě předmětné stavby se **nenachází** inženýrské sítě v naší správě.

itself
itself s.r.o., Pálavské nám. 4343/11
628 00 Brno, IČ 18826016, DIČ CZ18826016
zapsaná u KS Brno, odd. C, vl. 1274

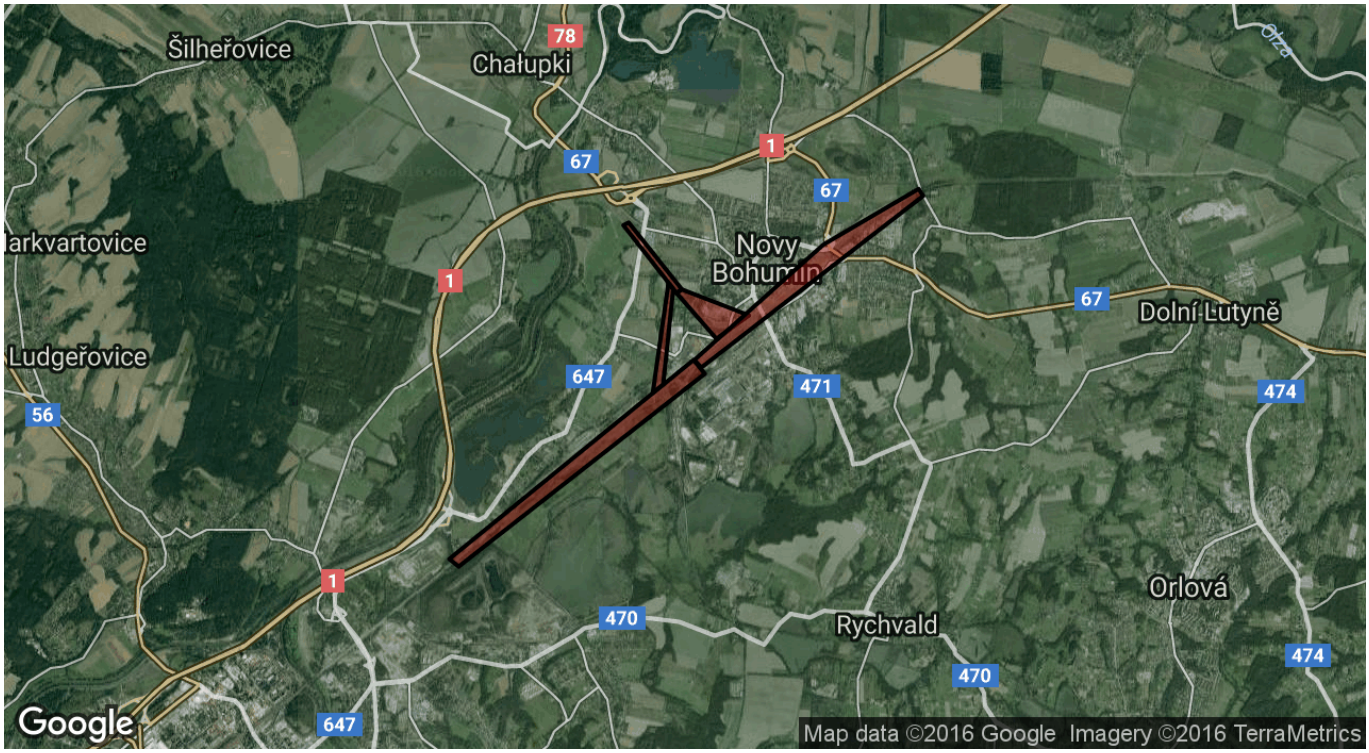

CZFO.NET s.r.o.
Čujkovova 1740/38, Ostrava–Zábřeh
IČ: 278 24 594
bankovní spojení: 218654605/0300
email: info@czfo.net
www.czfo.net

SUDOP PRAHA a.s.
Špitálské nám. 3517
400 01 Ústí nad Labem

Vaše značka: 16/005081/208

Ostrava 15.11.2016

Naše značka: URV-16-279

Vyjádření o existenci podzemního vedení komunikační sítě CZFO.NET s.r.o. vydané podle §101 zákona č.127/2005Sb., o elektronických komunikacích.

Žadatel:	**SUDOP PRAHA a.s.**
Investor:	**SŽDC, s.o. Praha**
Název stavby:	**Rekonstrukce zabezpečovacího zařízení v ŽST Bohumín**
Umístění:	Dle zákresu zájmové oblasti

Na základě předložené dokumentace Vám sdělujeme, že v souvislosti s výše uvedeným záměrem nedojde ke střetu s telekomunikačním vedením společnosti CZFO.NET s.r.o.

Na uvedených parcelách se **nenachází** žádné podzemní ani nadzemní liniové trasy společnosti CZFO.NET s.r.o. a proti stavbě **nemáme** námitek.

Platnost vydaného vyjádření je **jeden rok** pro územní a stavební řízení.

CZFO.NET s.r.o.
Čujkovova 1740/38
700 30 Ostrava-Zábřeh
IČ:278 24 594, DIČ:CZ27824594

Břetislav Pavera

RIO Media a.s.
Kovanecká 2124/30, 190 00 Praha 9
Připojení k internetu Kabelová televize Hlasové služby

Váš dopis zn.:
Ze dne: 16. 2. 2017
Naše zn.: Vyj-2017-0154

Vyřizuje: Milan Kužela
Telefon: 212 270 244
Mobil: 725 817 885
E-mail: milan.kuzela@riomedia.cz

Datum: 19.2.2017

SUDOP PRAHA a.s.
Mgr. Soňa Donátová
Špitálské náměstí 3517
400 01 Ústí nad Labem

Vyjádření k existenci sítí pro účely územního a stavebního řízení

Stavba: Rekonstrukce zabezpečovacího zařízení v ŽST Bohumín

Vážená paní, vážený pane,
na základě Vaší žádosti Vám sdělujeme, že ve Vámi uvedené lokalitě při ulicích Čs. Armády a Bezručova v Bohumíně se nachází veřejná komunikační síť a zařízení (dále jen VKSZ) v majetku Rio Media a.s. Konkrétně se jedná o trasy metalických a optických kabelů, které prochází kolejištěm. V příloze je orientačně zachycen průběh naší sítě v místech, kde trasy našich vedení zasahují do Vašeho zájmového území nebo se k němu bezprostředně blíží. K Vaší stavbě nemáme námitek při dodržení níže uvedených obecných podmínek.

Stavebník či jím pověřená třetí osoba je povinen učinit taková opatření, aby nedošlo k ohrožení nebo poškození VKSZ podle § 101, zák. č. 127/2005 Sb., a to především:

- Zajistit zanesení informací o přítomnosti našich sítí a pomocných zařízení vyskytujících se v lokalitě dotčené předmětnou stavbou do příslušné projektové dokumentace.
- Dodržovat platnou legislativu, technologické postupy a technické normy pro příslušný druh staveb a veškerá doporučovaná bezpečnostní opatření, aby nedošlo ohrožení či k poškození jak naší VKSZ, tak majetku a zdraví osob.
- V případě, že předmětný stavební záměr koliduje s naší VKSZ, případně zasahuje-li do jejího ochranného pásma a existuje přitom důvod domnívat se, že by předmětná stavba mohla negativně ovlivňovat bezpečný a bezporuchový provoz naší VKSZ nebo zamezovat přístupu k ní, je žadatel či jím pověřená třetí osoba bez zbytečného odkladu povinen kontaktovat senior techniky společnosti Rio Media a.s. za účelem dojednání konkrétních podmínek ochrany, případně společnost Rio Media a.s. vyzvat k přeložení VKSZ. Stavbou (stavebním záměrem) se rozumí jakékoliv stavební práce, demoliční práce, rekonstrukce či stavební úpravy, odstraňování havárií, výkopové práce (včetně bezvýkopové technologie jako jsou např. protlaky či podvrty), úpravy terénu, výsadby zeleně apod.

RIO Media a.s. je registrována v obch. rejstříku Městského soudu v Praze, oddíl B, vložka 13521
Sídlo: Kovanecká 2124/30, 190 00 Praha 9
IČO: 28216733 DIČ: CZ28216733

Kontaktní centrum: Kovanecká 2124/30, Praha 9
Telefon: 212 270 000, 844 746 746
Webové stránky: www.riomedia.cz
E-mail: info@riomedia.cz

- Případné přeložení naší VKSZ provedou pracovníci pověření naší společností na náklady stavebníka, který přeložku vyvolal. Za účelem přeložky naší VKSZ je stavebník povinen s námi uzavřít smlouvu o realizaci přeložky.
- V případě, že dojde v průběhu stavby k přeložce naší VKSZ, dodá stavebník polohopisnou dokumentaci (geodetické zaměření) překládaného úseku naší sítě v elektronické podobě (ideálně v .dgn formátu). Rovněž stavebník uhradí náklady na aktualizaci naší dokumentace.
- Naše VKSZ spolu s pomocnými zařízeními (např „kiosky", kabelové komory, sloupky, kabelové rezervy, rozvodnicové skříně, antény atd.) nesmí být bez našeho souhlasu odstraněna, přeložena, manipulována ani dotčena žádným jiným způsobem. Vázne-li v místě stavby (pozemek, budova apod.) věcné břemeno či jiné právo ve prospěch naší společnosti, musí zůstat zachováno.
- V ochranném pásmu VKSZ neprovádět výsadbu dřevin či jiných hlubokokořenících rostlin bez užití technologie, která spolehlivě a trvale zabrání poškození našich kabelů vlivem prorůstání kořenů mezi naše vedení. S ohledem na budoucí růst kořenových systémů rostlin je třeba provádět případnou výsadbu v takové vzdálenosti od našich vedení, aby jejich kořeny nemohly negativně ovlivňovat naše kabelové trasy (např. deformovat plastové kabelové chráničky) či nebránily přístupu ke kabelům v případě nutnosti provádění servisního zásahu. Bude-li použita technologie bránící prorůstání kořenů mezi naše kabely (např. protirůstové plachty či folie), je výsadba v blízkosti našeho vedení možná za předpokladu, že tato technologie nebude v případě potřeby servisního zásahu bránit přístupu k našim kabelům a zároveň, že nám bude vždy bezpodmínečně umožněno přistupovat k našemu vedení a provádět práce v případném ochranném pásmu dřevin. Vedou-li v blízkosti místa výsadby naše nadzemní sítě, je třeba dřeviny sázet v takové vzdálenosti, aby s ohledem na růst větví v budoucnu nedocházelo ke kolizi s naší VKSZ. Způsob ochrany našich vedení je vždy potřeba projednat se senior technikem Rio Media a.s.
- Při případném odstraňování či demolici stavby, ve (na) které jsou umístěna naše zařízení či se nachází v bezprostřední blízkosti odstraňované stavby, je nutné s našimi senior techniky předem projednat další postup, zejména o zajištění bezpečného odpojení a přeložení našich zařízení.
- Pokud by jakákoliv nově budovaná stavba zasahovala svým ochranným pásmem do ochranného pásma našeho vedení, je nutné stavbu navrhnout takovým způsobem, aby byla možná bezproblémová údržba či provádění oprav naší sítě bez jakýchkoliv omezení (např. včetně používání mechanizace, otevřeného plamene apod.).
- **Nachází-li se v dotčené lokalitě naše podzemní vedení, je před započetím stavebních prací nutno v terénu trasu vedení vytýčit.** Vytýčování našich sítí pro nás v různých lokalitách provádějí různí technici - obraťte se proto v souvislosti s objednávkou vytýčení nejlépe e-mailem či telefonicky nejprve na osobu, která toto vyjádření vydala (viz kontakt výše) za účelem sdělení dalšího postupu a kontaktu na technika, který vytýčení provede.
- Nachází-li se v dotčené lokalitě naše nadzemní vedení, je třeba dbát zvýšené opatrnosti při případném používání vysokozdvižných zařízení, jako jsou například jeřáby, žebříky, vysokozdvižné montážní plošiny apod.

RIO Media a.s. je registrována v obch. rejstříku Městského soudu v Praze, oddíl B, vložka 13521
Sídlo: Kovanecká 2124/30, 190 00 Praha 9
IČO: 28216733 DIČ: CZ28216733

Kontaktní centrum: Kovanecká 2124/30, Praha 9
Telefon: 212 270 000, 844 746 746
Webové stránky: www.riomedia.cz
E-mail: info@riomedia.cz

- Při provádění prací uvnitř objektů, na střechách budov či na stožárech je stavebník či jím pověřená třetí osoba povinen provést průzkum a zjistit polohu všech našich vedení a zařízení, které by mohly být stavbou dotčeny či poškozeny a provést taková opatření, aby k tomu nedošlo. V případě potřeby pomoci s vyhledáním našich zařízení prosím rovněž kontaktujte osobu, která toto vyjádření vydala (viz kontakt výše), za účelem sdělení dalšího postupu a kontaktu na technika, která vyhledání sítí provede.
- Objednávku na vyhledání a vytýčení našich sítí je nutné zaslat nejméně 14 dní před plánovaným zahájením stavby.
- Stavebník či jím pověřená třetí osoba zajistí, aby pracovníci provádějící stavební práce byli prokazatelně seznámeni s polohou naší VKSZ i s podmínkami její ochrany. Rovněž je nutno obeznámit pracovníky s možnou odchylkou polohy našich vedení a zařízení. Nebude-li možné trasu našich vedení spolehlivě určit, je stavebník či jím pověřená třetí osoba povinen provést výkop nezbytného počtu ručně kopaných sond dle pokynů námi pověřeného pracovníka.
- Zjistí-li stavebník či jím pověřená osoba rozpor v projektové dokumentaci (např. nenachází-li se trasy našich sítí tam, kde podle projektové dokumentace mají být či je zřejmé, že trasy vedou jinudy), případně bude-li nalezeno neidentifikované vedení s podezřením, že by mohlo patřit naší společnosti, je nutné zastavit práce a situaci za účelem zajištění ochrany vedení konzultovat s naším senior technikem či jiným námi pověřeným zaměstnancem.
- V případě, že se v průběhu stavby naskytnou předem nepředvídané okolnosti, které by mohly mít za následek ohrožení či poškození naší VKZS, je nutné tyto okolnosti konzultovat se senior technikem Rio Media a.s. či jinou námi pověřenou osobou a přijmout případně navržená opatření vedoucí k zabezpečení naší VKSZ.
- Při jakékoliv činnosti v ochranném pásmu VKSZ (1,5 m od podélné osy krajního vedení) či v jeho blízkosti musí být postupováno tak, aby nedošlo k ohrožení či poškození VKSZ. Práce je třeba provádět ručně se zvýšenou opatrností a bez použití mechanizace (hloubící stroje, sbíječky) a nevhodného nářadí. Dále je třeba respektovat jakékoliv vznesené konkrétní požadavky na způsob ochrany našich zařízení.
- Vedení VKSZ nepřejíždět těžkými vozidly a mechanizací bez použití zpevňovacích prvků. V ochranném pásmu VKSZ nesmí být uskladňován stavební materiál, zemina či suť ani v něm nesmí být umisťováno technické vybavení staveniště, nebude-li stanoveno jinak. Je nutno zajistit, aby k naší VKSZ byl vždy možný bezproblémový přístup.
- Při provádění prací je nutno postupovat tak, aby nedošlo ke změně hloubky uložení a prostorového uspořádání trasy VKSZ. Není možné snižovat ani zvyšovat krytí zeminou bez našeho předchozího souhlasu.
- Při odkrytí vedení VKSZ je nutno toto vedení zabezpečit proti poškození, prověšení nebo odcizení. Rovněž je třeba učinit taková opatření, aby vedení nebylo poškozeno živly (např. sesuvem stavbou narušené zeminy v důsledku vydatných dešťů).

RIO Media a.s. je registrována v obch. rejstříku Městského soudu v Praze, oddíl B, vložka 13521
Sídlo: Kovanecká 2124/30, 190 00 Praha 9
IČO: 28216733 DIČ: CZ28216733

Kontaktní centrum: Kovanecká 2124/30, Praha 9
Telefon: 212 270 000, 844 746 746
Webové stránky: www.riomedia.cz
E-mail: info@riomedia.cz

- Každé způsobené nebo zjištěné poškození VKSZ neprodleně nejlépe telefonicky nahlásit společnosti Rio Media a.s. (oddělení monitoringu, tel. 558 608 400).
- V případě křížení či souběhu je nutno dodržovat platné normy a technologické postupy. Při křížení je nutno Vaše vedení uložit pod naše stávající zařízení. Dále je třeba obnovit pískové lože, důkladně zhutnit písek či zeminu pod naším zařízením a obnovit krycí fólii a trasovací kabel.
- Dojde-li v průběhu stavby k odkrytí naší VKSZ, je nutno nás vyzvat k provedení kontroly obnaženého vedení za účelem ověření, zda není zařízení VKSZ poškozeno. Bez této kontroly není možné provést zához (nebude-li tato podmínka dodržena, mohou být případné poruchy či škody na našem zařízení považovány za zaviněné stavebníkem). Zároveň stavebník či jím pověřená třetí osoba předá technikovi provádějícímu kontrolu kopii stavebního deníku příslušné stavby se všemi zápisy o provedených kontrolách při křížení či souběhu, poruchách, poškození VKSZ apod.
- Ohlásit ukončení stavby.

Platnost tohoto vyjádření je jeden rok od data vystavení. Upozorňujeme, že není možné provést vytýčení sítí na základě vyjádření, jehož platnost již skončila. Nebude-li stanoveno jinak, platnost vyjádření nelze prodloužit a je nutné žádat o vystavení nového vyjádření. Pokud by došlo v projektu stavby ke změnám, je nutné rovněž žádat o nové vyjádření.

Polohopisné výkresy přiložené k tomuto vyjádření nenahrazují fyzické vytýčení VKSZ v terénu.

Data o naší síti poskytnutá s tímto vyjádřením smí být použita pouze k účelu, pro který byla poskytnuta. Není povoleno je používat k jiným účelům (zejména rozmnožovat a půjčovat, prodávat či pronajímat třetím stranám, ani je používat jako podklad při projektování jiných staveb).

Dotazy, oznámení či žádosti o sdělení kontaktu na techniky Rio Media směřujte na osobu, která vydala toto vyjádření (viz kontakt výše). Pro doručování písemností použijte adresu uvedenou v hlavičce dokumentu.

S pozdravem

RIO Media a.s.
Kovanecká 2124/30
190 00, Praha 9

Bc. Milan Kužela
specialista tech. dokumentace

Přílohy:
1x A4, zákres polohy sítí Rio Media a.s.

RIO Media a.s. je registrována v obch. rejstříku Městského soudu v Praze, oddíl B, vložka 13521
Sídlo: Kovanecká 2124/30, 190 00 Praha 9
IČO: 28216733 DIČ: CZ28216733

Kontaktní centrum: Kovanecká 2124/30, Praha 9
Telefon: 212 270 000, 844 746 746
Webové stránky: www.riomedia.cz
E-mail: info@riomedia.cz

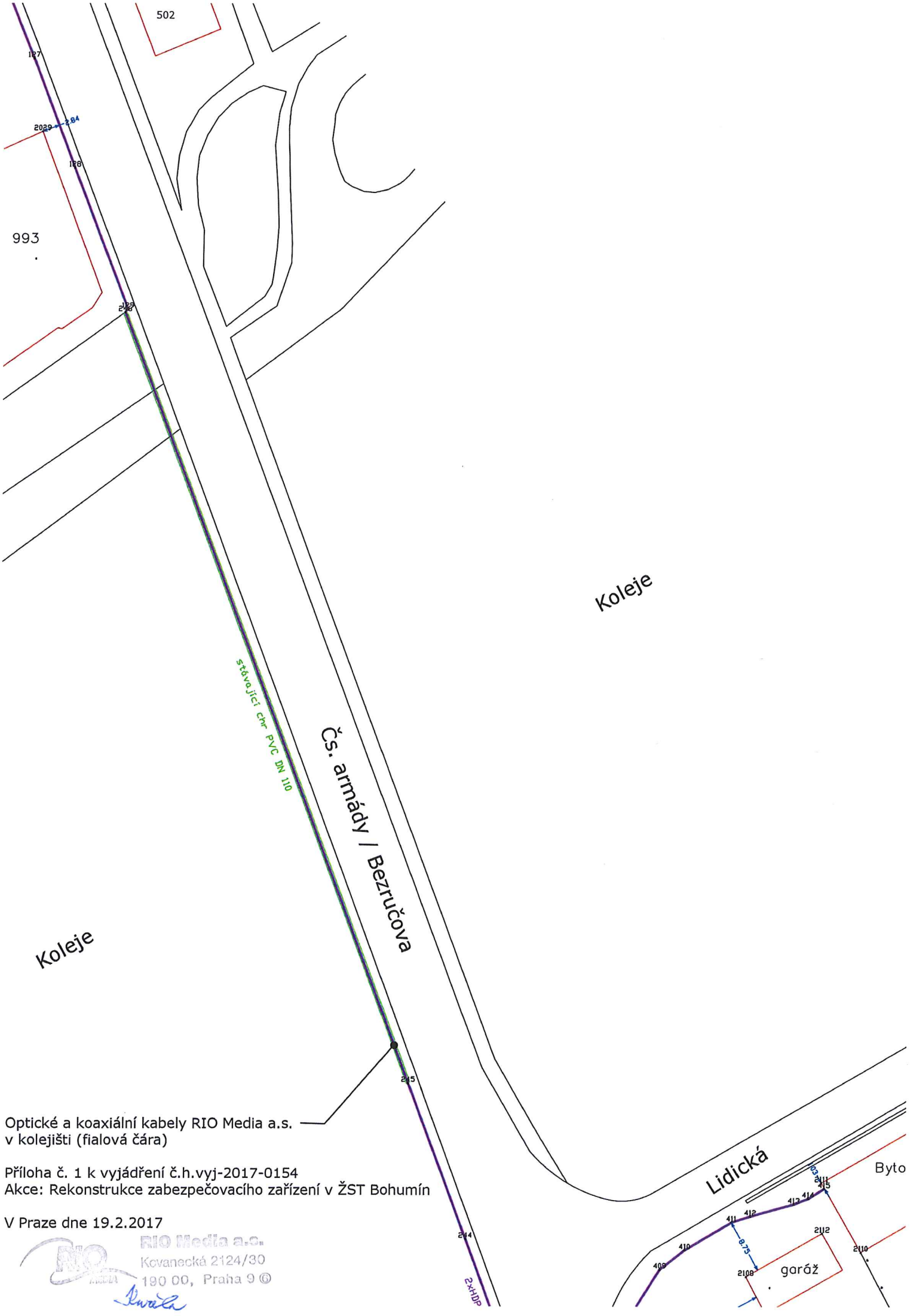

Optické a koaxiální kabely RIO Media a.s.
v kolejišti (fialová čára)

Příloha č. 1 k vyjádření č.h.vyj-2017-0154
Akce: Rekonstrukce zabezpečovacího zařízení v ŽST Bohumín

V Praze dne 19.2.2017

RIO Media a.s.
Kovanecká 2124/30
190 00, Praha 9

Váš dopis zn.:
Ze dne: 7. 10. 2016
Naše zn.: Vyj-2016-1601

Vyřizuje: Milan Kužela
Telefon: 212 270 244
Mobil: 725 817 885
E-mail: milan.kuzela@riomedia.cz

Datum: 7. 11. 2016

SUDOP PRAHA a.s.
Mgr. Soňa Donátová
Špitálské náměstí 3517
400 01 Ústí nad Labem

Vyjádření k existenci sítí pro účely územního a stavebního řízení

Stavba: Rekonstrukce zabezpečovacího zařízení v ŽST Bohumín

Vážená paní, vážený pane,
na základě Vaší žádosti Vám sdělujeme, že ve Vámi uvedené lokalitě při ulicích Čs. Armády a Bezručova v Bohumíně se nachází veřejná komunikační síť a zařízení (dále jen VKSZ) v majetku Rio Media a.s. Konkrétně se jedná o trasy metalických a optických kabelů. V příloze je orientačně zachycen průběh naší sítě v místech, kde trasy našich vedení zasahují do Vašeho zájmového území nebo se k němu bezprostředně blíží. K Vaší stavbě nemáme námitek při dodržení níže uvedených obecných podmínek.

Stavebník či jím pověřená třetí osoba je povinen učinit taková opatření, aby nedošlo k ohrožení nebo poškození VKSZ podle § 101, zák. č. 127/2005 Sb., a to především:

- Zajistit zanesení informací o přítomnosti našich sítí a pomocných zařízení vyskytujících se v lokalitě dotčené předmětnou stavbou do příslušné projektové dokumentace.
- Dodržovat platnou legislativu, technologické postupy a technické normy pro příslušný druh staveb a veškerá doporučovaná bezpečnostní opatření, aby nedošlo ohrožení či k poškození jak naší VKSZ, tak majetku a zdraví osob.
- V případě, že předmětný stavební záměr koliduje s naší VKSZ, případně zasahuje-li do jejího ochranného pásma a existuje přitom důvod domnívat se, že by předmětná stavba mohla negativně ovlivňovat bezpečný a bezporuchový provoz naší VKSZ nebo zamezovat přístupu k ní, je žadatel či jím pověřená třetí osoba bez zbytečného odkladu povinen kontaktovat senior techniky společnosti Rio Media a.s. za účelem dojednání konkrétních podmínek ochrany, případně společnost Rio Media a.s. vyzvat k přeložení VKSZ. Stavbou (stavebním záměrem) se rozumí jakékoliv stavební práce, demoliční práce, rekonstrukce či stavební úpravy, odstraňování havárií, výkopové práce (včetně bezvýkopové technologie jako jsou např. protlaky či podvrty), úpravy terénu, výsadby zeleně apod.

RIO Media a.s. je registrována v obch. rejstříku Městského soudu v Praze, oddíl B, vložka 13521
Sídlo: Kovanecká 2124/30, 190 00 Praha 9
IČO: 28216733 DIČ: CZ28216733

Kontaktní centrum: Kovanecká 2124/30, Praha 9
Telefon: 212 270 000, 844 746 746
Webové stránky: www.riomedia.cz
E-mail: info@riomedia.cz

- Případné přeložení naší VKSZ provedou pracovníci pověření naší společností na náklady stavebníka, který přeložku vyvolal. Za účelem přeložky naší VKSZ je stavebník povinen s námi uzavřít smlouvu o realizaci přeložky.
- V případě, že dojde v průběhu stavby k přeložce naší VKSZ, dodá stavebník polohopisnou dokumentaci (geodetické zaměření) překládaného úseku naší sítě v elektronické podobě (ideálně v .dgn formátu). Rovněž stavebník uhradí náklady na aktualizaci naší dokumentace.
- Naše VKSZ spolu s pomocnými zařízeními (např „kiosky", kabelové komory, sloupky, kabelové rezervy, rozvodnicové skříně, antény atd.) nesmí být bez našeho souhlasu odstraněna, přeložena, manipulována ani dotčena žádným jiným způsobem. Vázne-li v místě stavby (pozemek, budova apod.) věcné břemeno či jiné právo ve prospěch naší společnosti, musí zůstat zachováno.
- V ochranném pásmu VKSZ neprovádět výsadbu dřevin či jiných hlubokokořenících rostlin bez užití technologie, která spolehlivě a trvale zabrání poškození našich kabelů vlivem prorůstání kořenů mezi naše vedení. S ohledem na budoucí růst kořenových systémů rostlin je třeba provádět případnou výsadbu v takové vzdálenosti od našich vedení, aby jejich kořeny nemohly negativně ovlivňovat naše kabelové trasy (např. deformovat plastové kabelové chráničky) či nebránily přístupu ke kabelům v případě nutnosti provádění servisního zásahu. Bude-li použita technologie bránící prorůstání kořenů mezi naše kabely (např. protirůstové plachty či folie), je výsadba v blízkosti našeho vedení možná za předpokladu, že tato technologie nebude v případě potřeby servisního zásahu bránit přístupu k našim kabelům a zároveň, že nám bude vždy bezpodmínečně umožněno přistupovat k našemu vedení a provádět práce v případném ochranném pásmu dřevin. Vedou-li v blízkosti místa výsadby naše nadzemní sítě, je třeba dřeviny sázet v takové vzdálenosti, aby s ohledem na růst větví v budoucnu nedocházelo ke kolizi s naší VKSZ. Způsob ochrany našich vedení je vždy potřeba projednat se senior technikem Rio Media a.s.
- Při případném odstraňování či demolici stavby, ve (na) které jsou umístěna naše zařízení či se nachází v bezprostřední blízkosti odstraňované stavby, je nutné s našimi senior techniky předem projednat další postup, zejména o zajištění bezpečného odpojení a přeložení našich zařízení.
- Pokud by jakákoliv nově budovaná stavba zasahovala svým ochranným pásmem do ochranného pásma našeho vedení, je nutné stavbu navrhnout takovým způsobem, aby byla možná bezproblémová údržba či provádění oprav naší sítě bez jakýchkoliv omezení (např. včetně používání mechanizace, otevřeného plamene apod.).
- **Nachází-li se v dotčené lokalitě naše podzemní vedení, je před započetím stavebních prací nutno v terénu trasu vedení vytýčit.** Vytýčování našich sítí pro nás v různých lokalitách provádějí různí technici - obraťte se proto v souvislosti s objednávkou vytýčení nejlépe e-mailem či telefonicky nejprve na osobu, která toto vyjádření vydala (viz kontakt výše) za účelem sdělení dalšího postupu a kontaktu na technika, který vytýčení provede.
- Nachází-li se v dotčené lokalitě naše nadzemní vedení, je třeba dbát zvýšené opatrnosti při případném používání vysokozdvižných zařízení, jako jsou například jeřáby, žebříky, vysokozdvižné montážní plošiny apod.

RIO Media a.s. je registrována v obch. rejstříku Městského soudu v Praze, oddíl B, vložka 13521
Sídlo: Kovanecká 2124/30, 190 00 Praha 9
IČO: 28216733 DIČ: CZ28216733

Kontaktní centrum: Kovanecká 2124/30, Praha 9
Telefon: 212 270 000, 844 746 746
Webové stránky: www.riomedia.cz
E-mail: info@riomedia.cz

- Při provádění prací uvnitř objektů, na střechách budov či na stožárech je stavebník či jím pověřená třetí osoba povinen provést průzkum a zjistit polohu všech našich vedení a zařízení, které by mohly být stavbou dotčeny či poškozeny a provést taková opatření, aby k tomu nedošlo. V případě potřeby pomoci s vyhledáním našich zařízení prosím rovněž kontaktujte osobu, která toto vyjádření vydala (viz kontakt výše), za účelem sdělení dalšího postupu a kontaktu na technika, která vyhledání sítí provede.
- Objednávku na vyhledání a vytýčení našich sítí je nutné zaslat nejméně 14 dní před plánovaným zahájením stavby.
- Stavebník či jím pověřená třetí osoba zajistí, aby pracovníci provádějící stavební práce byli prokazatelně seznámeni s polohou naší VKSZ i s podmínkami její ochrany. Rovněž je nutno obeznámit pracovníky s možnou odchylkou polohy našich vedení a zařízení. Nebude-li možné trasu našich vedení spolehlivě určit, je stavebník či jím pověřená třetí osoba povinen provést výkop nezbytného počtu ručně kopaných sond dle pokynů námi pověřeného pracovníka.
- Zjistí-li stavebník či jím pověřená osoba rozpor v projektové dokumentaci (např. nenachází-li se trasy našich sítí tam, kde podle projektové dokumentace mají být či je zřejmé, že trasy vedou jinudy), případně bude-li nalezeno neidentifikované vedení s podezřením, že by mohlo patřit naší společnosti, je nutné zastavit práce a situaci za účelem zajištění ochrany vedení konzultovat s naším senior technikem či jiným námi pověřeným zaměstnancem.
- V případě, že se v průběhu stavby naskytnou předem nepředvídané okolnosti, které by mohly mít za následek ohrožení či poškození naší VKZS, je nutné tyto okolnosti konzultovat se senior technikem Rio Media a.s. či jinou námi pověřenou osobou a přijmout případně navržená opatření vedoucí k zabezpečení naší VKSZ.
- Při jakékoliv činnosti v ochranném pásmu VKSZ (1,5 m od podélné osy krajního vedení) či v jeho blízkosti musí být postupováno tak, aby nedošlo k ohrožení či poškození VKSZ. Práce je třeba provádět ručně se zvýšenou opatrností a bez použití mechanizace (hloubící stroje, sbíječky) a nevhodného nářadí. Dále je třeba respektovat jakékoliv vznesené konkrétní požadavky na způsob ochrany našich zařízení.
- Vedení VKSZ nepřejíždět těžkými vozidly a mechanizací bez použití zpevňovacích prvků. V ochranném pásmu VKSZ nesmí být uskladňován stavební materiál, zemina či suť ani v něm nesmí být umisťováno technické vybavení staveniště, nebude-li stanoveno jinak. Je nutno zajistit, aby k naší VKSZ byl vždy možný bezproblémový přístup.
- Při provádění prací je nutno postupovat tak, aby nedošlo ke změně hloubky uložení a prostorového uspořádání trasy VKSZ. Není možné snižovat ani zvyšovat krytí zeminou bez našeho předchozího souhlasu.
- Při odkrytí vedení VKSZ je nutno toto vedení zabezpečit proti poškození, prověšení nebo odcizení. Rovněž je třeba učinit taková opatření, aby vedení nebylo poškozeno živly (např. sesuvem stavbou narušené zeminy v důsledku vydatných dešťů).

RIO Media a.s. je registrována v obch. rejstříku Městského soudu v Praze, oddíl B, vložka 13521
Sídlo: Kovanecká 2124/30, 190 00 Praha 9
IČO: 28216733 DIČ: CZ28216733

Kontaktní centrum: Kovanecká 2124/30, Praha 9
Telefon: 212 270 000, 844 746 746
Webové stránky: www.riomedia.cz
E-mail: info@riomedia.cz

- Každé způsobené nebo zjištěné poškození VKSZ neprodleně nejlépe telefonicky nahlásit společnosti Rio Media a.s. (oddělení monitoringu, tel. 558 608 400).
- V případě křížení či souběhu je nutno dodržovat platné normy a technologické postupy. Při křížení je nutno Vaše vedení uložit pod naše stávající zařízení. Dále je třeba obnovit pískové lože, důkladně zhutnit písek či zeminu pod naším zařízením a obnovit krycí fólii a trasovací kabel.
- Dojde-li v průběhu stavby k odkrytí naší VKSZ, je nutno nás vyzvat k provedení kontroly obnaženého vedení za účelem ověření, zda není zařízení VKSZ poškozeno. Bez této kontroly není možné provést zához (nebude-li tato podmínka dodržena, mohou být případné poruchy či škody na našem zařízení považovány za zaviněné stavebníkem). Zároveň stavebník či jím pověřená třetí osoba předá technikovi provádějícímu kontrolu kopii stavebního deníku příslušné stavby se všemi zápisy o provedených kontrolách při křížení či souběhu, poruchách, poškození VKSZ apod.
- Ohlásit ukončení stavby.

Platnost tohoto vyjádření je jeden rok od data vystavení. Upozorňujeme, že není možné provést vytýčení sítí na základě vyjádření, jehož platnost již skončila. Nebude-li stanoveno jinak, platnost vyjádření nelze prodloužit a je nutné žádat o vystavení nového vyjádření. Pokud by došlo v projektu stavby ke změnám, je nutné rovněž žádat o nové vyjádření.

Polohopisné výkresy přiložené k tomuto vyjádření nenahrazují fyzické vytýčení VKSZ v terénu.

Data o naší síti poskytnutá s tímto vyjádřením smí být použita pouze k účelu, pro který byla poskytnuta. Není povoleno je používat k jiným účelům (zejména rozmnožovat a půjčovat, prodávat či pronajímat třetím stranám, ani je používat jako podklad při projektování jiných staveb).

Dotazy, oznámení či žádosti o sdělení kontaktu na techniky Rio Media směřujte na osobu, která vydala toto vyjádření (viz kontakt výše). Pro doručování písemností použijte adresu uvedenou v hlavičce dokumentu.

S pozdravem

RIO Media a.s.
Kovanecká 2124/30
190 00, Praha 9

Bc. Milan Kužela
specialista tech. dokumentace

Přílohy:
1x A4, zákres polohy sítí Rio Media a.s.

RIO Media a.s. je registrována v obch. rejstříku Městského soudu v Praze, oddíl B, vložka 13521
Sídlo: Kovanecká 2124/30, 190 00 Praha 9
IČO: 28216733 DIČ: CZ28216733

Kontaktní centrum: Kovanecká 2124/30, Praha 9
Telefon: 212 270 000, 844 746 746
Webové stránky: www.riomedia.cz
E-mail: info@riomedia.cz

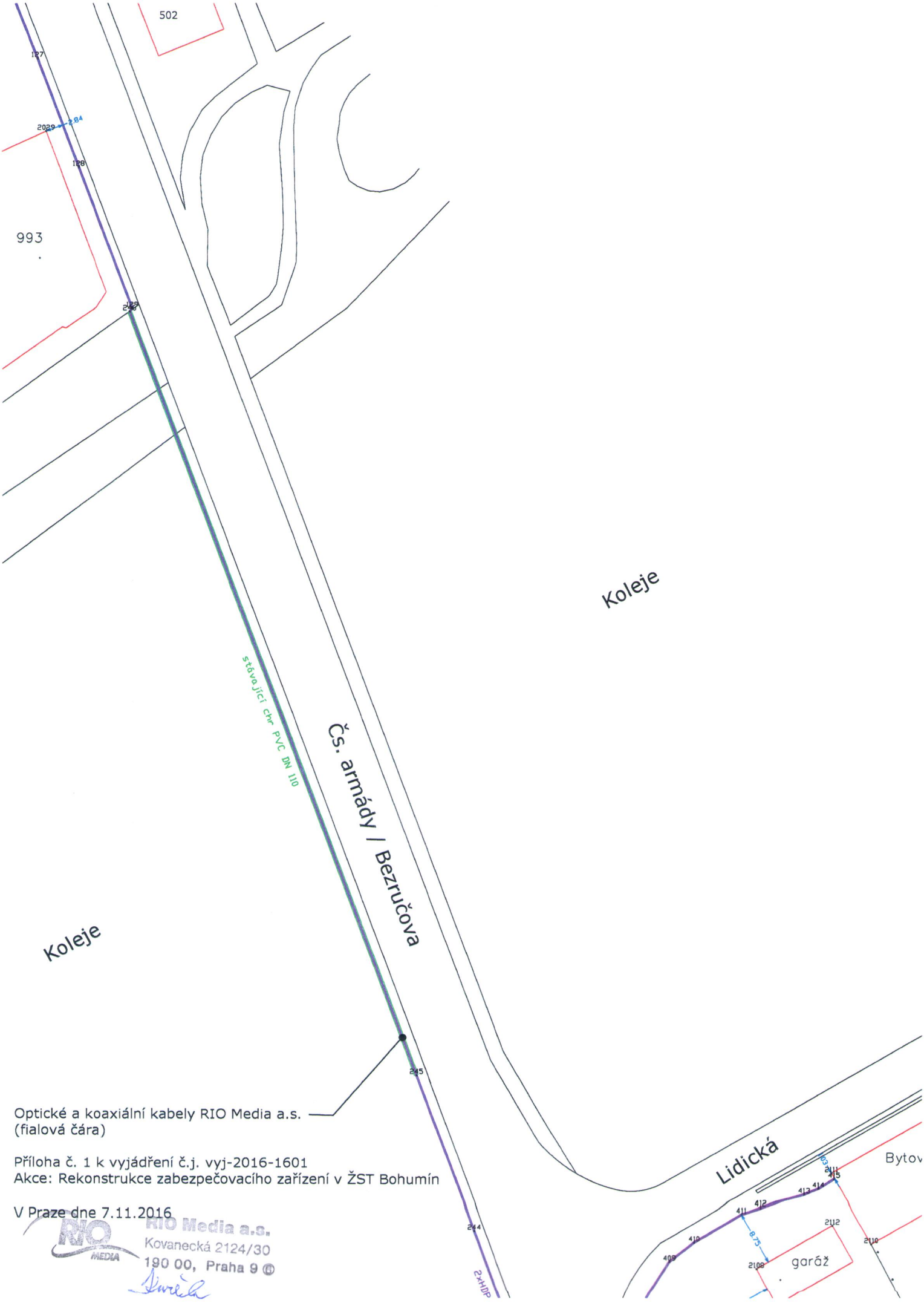

Optické a koaxiální kabely RIO Media a.s.
(fialová čára)

Příloha č. 1 k vyjádření č.j. vyj-2016-1601
Akce: Rekonstrukce zabezpečovacího zařízení v ŽST Bohumín

V Praze dne 7.11.2016

RIO Media a.s.
Kovanecká 2124/30
190 00, Praha 9

PODA

INTERNET TELEVIZE MOBIL TELEFON

Naše značka: TaV/1583/2016/Vo
E-mail: volna@poda.cz
Vyřizuje: Volná Lenka
Tel.: 597 578 060, 597 578 044
Fax: 597 579 000
V Ostravě dne: 15. 12. 2016

SUDOP PRAHA a.s.
středisko 208
Špitálské náměstí 3517
700 01 Ústí nad Labem

Věc: ***Vyjádření PODA a.s. pro stavbu (projekt) z hlediska existence podzemní telekomunikační optické sítě***

Stavba: ***„Rekonstrukce zabezpečovacího zařízení v ŽST Bohumín"***

Ve Vašem zájmovém území, dle předložené situace (Bohumín), se **nenachází** telekomunikační sítě ani zařízení **PODA a.s.** Při realizaci Vaší stavby v této lokalitě **nedojde** k dotčení HDPE trubek ani telekomunikačních optických kabelů **PODA a.s.** Proti provedení Vaší stavby nemáme námitek.

Platnost vyjádření je 1 rok od jeho vydání.

S pozdravem

za PODA a.s.
Jan Mrva
28. října 102/1168
702 00 Ostrava

-11-

PODA a.s., 28. října 1168/102, 702 00 Ostrava
IČ: 258 161 79 DIČ: CZ 258 161 79, tel.: 597 578 000

Donátová Soňa, Mgr.

Od: info@mawis.eu
Odesláno: 10. října 2016 15:38
Komu: Donátová Soňa, Mgr.
Předmět: Žádost o vyjádření č. 188487 - Donátová Soňa - SUDOP PRAHA a.s. - (28607571 č. 80112)

----- Forwarded by Info Mawis.eu on 10.10.2016 15:38 -----

"Info LWT jaryNet s.r.o." <info@jarynet.com>

10.10.2016 15:03

To<e-UtilityReport@hrdlicka.cz>

cc

SubjectRE: Žádost o vyjádření č. 188487 - Donátová Soňa - SUDOP PRAHA a.s. - (28607571 č. 80112)

Dobrý den,
Ve vyznačených lokalitách nemáme žádné vedení, či zařízení telekomunikační sítě.
S pozdravem

Jaroslav Tkadlec
LWT JaryNet s.r.o.
Sídlo: Sokolská tř. 1263/24, 702 00 Ostrava
Provozovna: Šunychelská 1159, 735 81 Bohumín
IČ: 286 075 71
DIČ: CZ28607571
Tel.: +420 591 140 555
Mob.: +420 605 962 780
E-mail: info@jarynet.com

From: e-UtilityReport@hrdlicka.cz [mailto:e-UtilityReport@hrdlicka.cz]
Sent: Friday, October 7, 2016 9:45 AM
To: info@jarynet.com
Subject: Žádost o vyjádření č. 188487 - Donátová Soňa - SUDOP PRAHA a.s. - (28607571 č. 80112)

Dobrý den,
žádám o vyjádření k existenci technického zařízení.

V připojeném souboru zasílám:
požadované přílohy,
formulář žádosti.

NÁZEV AKCE: Rekonstrukce zabezpečovacího zařízení v ŽST Bohumín

DŮVOD ŽÁDOSTI: Územní řízení k umístění stavby, změně využití území, změně stavby

S pozdravem

SUDOP PRAHA a.s.
Mgr. Soňa Donátová
Špitálské náměstí 3517
40001 Ústí nad Labem
e-mail: sona.donatova@sudop.cz

(Žádost zaslána prostřednictvím služby e-UtilityReport. Pokud chcete reagovat, nepoužívejte tlačítko Odpovědět. Kontakt na žadatele naleznete výše v e-mailu, kontakt na provozovatele služby: info@mawis.eu)

Severomoravské vodovody
a kanalizace Ostrava a.s.
se sídlem 28. října 1235/169,
Mariánské Hory, 709 00 Ostrava

SUDOP PRAHA a.s.
Špitálské náměstí 3517 / 1
40001 Ústí nad Labem

Značka: 9773/V027567/2016/MO

Ostrava, dne: 12.1.2017

Věc: **Rekonstrukce zabezpečovacího zařízení v ŽST Bohumín**
Stanovisko pro územní a stavební řízení

K existenci sítí (ke stavebnímu záměru) pro výše uvedenou stavbu jsme vydali stanovisko dne 24.10.2016 pod zn.: 9773/V022119/2016/MO a dne 26.10.2016 pod zn.: 9773/V023749/2016/AUTOMAT.

Popis stavby:

Předložená dokumentace řeší rekonstrukci zabezpečovacího a sdělovacího zařízení v ŽST Bohumín ve stávající kabelové trase.

V PD nebyla předložena celková koordinační situace celé stavby, předloženy byly pouze 3 situace, na kterých dochází ke kolizi stavby a zařízení SmVaK Ostrava a.s. V žádosti bylo uvedeno, že se jedná o rekonstrukci ve stávající kabelové trase.

S výše uvedenou rekonstrukcí **ve stávající trase** dle předložené PD **souhlasíme** za níže uvedených podmínek.

Stanovisko k umístění:

Realizací výše uvedené stavby ve vymezeném zájmovém území v k.ú. Nový Bohumín a Skřečoň dle předložené PD **dojde** ke střetu s vodohospodářským zařízením v majetku SmVaK Ostrava a.s., a to s přivaděčem pitné vody DN 700 O Ludgeřovice – Doubrava, vodovodem DN 500 O, příp. DN 500 GGG, jednotnou kanalizací DN 1400 BE, DN 1200 BE – viz mapová příloha. Požadujeme respektovat tato zařízení – viz Podmínky týkající se realizace stavby.

Upozorňujeme na stávající vodovodní přípojky v předmětné lokalitě, které jsou v majetku vlastníka napojené nemovitosti – stavbou nutno respektovat! O upřesňující informace týkající se její polohy a hloubky uložení doporučujeme kontaktovat vlastníka.

Zákres dotčených zařízení v majetku SmVaK Ostrava a.s. je pouze orientační, proto je povinností investora – stavebníka před zahájením prací požádat o vytyčení zařízení SmVaK Ostrava a.s. Vytyčení provede na základě objednávky - vodovod – středisko vodovodních sítí Havířov, tel. č.: 596 411 416, kanalizace - středisko kanalizačních sítí Karviná, tel. č.: 596 317 962, přivaděč pitné vody – středisko Krásné Pole tel. č.: 596 942 023. **V případě nesplnění této povinnosti je investor – stavebník povinen nahradit vlastníkovi a provozovateli případnou škodu způsobenou na vodohospodářském zařízení v důsledku neprovedeného vytyčení.**

Dotčení přivaděče OOV:

Realizací výše uvedené stavby dojde k dotčení přivaděče pitné vody DN 700 O Ludgeřovice – Doubrava, který je v majetku SmVaK Ostrava a.s. Kolem přivaděče je nutno respektovat ochranné pásmo, které dle § 23 zákona č. 274/2001 Sb., o vodovodech a kanalizacích pro veřejnou potřebu, v platném znění, činí 2,5 m od od vnějšího líce potrubí v obou směrech. Hloubka krytí přivaděče je cca 1,5 m.

Pro ochranné pásmo přivaděče nutno dodržet tyto podmínky:

- Nelze budovat nové stavební objekty trvalého nebo dočasného charakteru.
- V místě křížení je nutno dodržet minimální svislou vzdálenost dle ČSN 73 6005.
- Vodovodní přivaděč je chráněn proti korozi katodovou ochranou, v případě použití kovového materiálu je nutno projekt projednat s naším technikem protikorozní ochrany (tel.: 596697264).
- Při křížení inženýrských sítí včetně jejich přípojek s naším zařízením, budou tyto uloženy do chráničky z nekovového materiálu v celé šíři ochranného pásma s přesahem 1,5 m na obě strany.
- Před zahájením stavby je stavebník – investor povinen zabezpečit vytyčení zařízení, s vytyčením prokazatelně seznámit pracovníky, kteří budou práce provádět. Vytyčení Vám provedou na základě řádné objednávky a telefonické dohody pracovníci střediska Krásné Pole (tel. 596942023). Platba za vytyčení se provádí v hotovosti na místě samém dle platného ceníku společnosti SmVaK Ostrava a.s. Při placení nutno předat údaje o firmě (název, IČ, DIČ).

Tel: 800 292 400 Fax: +420 596 624 205 E-mail: smvak@smvak.cz
DIČ: CZ45193665 IČ: 45193665
Společnost zapsána v obchodním rejstříku Krajského soudu v Ostravě, oddíl B, vložka 347

- Výkopové práce budou prováděny min 1,5 m od osy potrubí v obou směrech ručně a za dozoru pracovníka našeho střediska.
- Nezřizovat jakékoliv skládky nebo jiným způsobem znesnadňovat přístup k přivaděči.
- Nesnižovat a nezvyšovat krycí vrstvu zeminy nad přivaděčem.
- Nepopojíždět těžkými stroji.
- Místo křížení bude před zasypáním zeminou prokazatelně předáno pracovníkům našeho střediska. Bez písemného dokladu o provedené kontrole zástupcem SmVaK Ostrava a.s. nesouhlasíme s udělením kolaudačního souhlasu.
- V případě oplocení požadujeme, aby v místě křížení s přivaděčem bylo provedeno jako rozebíratelné v celé šířce jeho ochranného pásma.
- Po ukončení této stavby, která křižuje naše zařízení, nám bude zasláno zaměření skutečného provedení v souřadnicích JTSK s textovým seznamem souřadnic nebo v digitální podobě.
- Případné poškození zařízení SmVaK Ostrava a.s. bude neprodleně oznámeno na poruchovou linku SmVaK Ostrava a.s. s nepřetržitou službou (tel. 800 292 300).

Podmínky týkající se realizace stavby:

Při provádění prací, jimiž mohou být dotčena zařízení v majetku SmVaK Ostrava a.s., je stavebník povinen učinit veškerá opatření tak, aby nedošlo k poškození tohoto zařízení a splnit následující podmínky:

- Před zahájením zemních prací je stavebník – investor povinen zabezpečit vytyčení zařízení, s vytyčením prokazatelně seznámit pracovníky, kteří budou práce provádět (kontakty viz výše).
- Zemní práce do vzdálenosti 1 m od okraje potrubí budou prováděny ručním výkopem se zvýšenou opatrností tak, aby nedošlo k poškození našich vedení a zařízení. V případě obnažení potrubí bude toto zabezpečeno před poškozením.
- V místě křížení budou přípojky uloženy do chráničky (ochranné trubky) v šířce ochranného pásma zařízení SmVaK Ostrava a.s. (viz níže).
- V rozsahu ochranného pásma našich vedení nebudou zřizovány skládky materiálu, zeminy apod.
- Při úpravě povrchu terénu v ochranném pásmu bude zachováno alespoň minimální krytí vodovodního, resp. kanalizačního potrubí v souladu s ČSN 73 6005. Veškeré poklopy armatur (šoupátkové, hydrantové) a kanalizační poklopy požadujeme upravit do nivelety konečných úprav terénu.
- Před záhozem bude přizván oprávněný zástupce příslušného střediska (viz výše) ke kontrole místa křížení a místa zásahu do ochranného pásma SmVaK Ostrava a.s. Tato kontrola bude zaznamenána ve stavebním deníku. Bez této kontroly nesouhlasíme se zahájením záhozu. Bez písemného dokladu o provedené kontrole zástupcem SmVaK Ostrava a.s. nesouhlasíme s udělením kolaudačního souhlasu.
- V případě řešení přípojek za pomocí protlaku bude přesná hloubka uložení vodovodu, resp. kanalizace ověřena ručně kopanou sondou.
- Po dobu stavby budou přístupny ovládací armatury vodovodní sítě (šoupáky, hydranty a ventily na vodovodních přípojkách).
- Případné poškození zařízení SmVaK Ostrava a.s. bude neprodleně oznámeno na poruchovou linku SmVaK Ostrava a.s. s nepřetržitou službou (tel. 800 292 300).
- Geodetické zaměření stavby v souřadnicovém systému JTSK a výškovém systému Bpv doporučujeme předat našemu oddělení GIS na e-mailovou adresu gis@smvak.cz.

Sdělujeme, že v případě výstavby nových objektů a umísťování nových kabelů požadujeme předložit projektovou dokumentaci zpracovanou dle níže uvedených podmínek.

Podmínky týkající se umístění a přípravy stavby nových objektů:

- Zákres dotčených zařízení v majetku SmVaK Ostrava a.s. je pouze orientační. Pokud z přiloženého zákresu vyplývá, že realizací výše uvedené stavby dojde k dotčení zařízení v majetku SmVaK Ostrava a.s., požadujeme před zahájením projekčních prací požádat o vytyčení zařízení SmVaK Ostrava a.s. Vytyčení provede na základě objednávky (kontakt viz výše).
- V PD požadujeme v místech souběhu se zařízením SmVaK Ostrava a.s. respektovat ochranné pásmo vodovodního, resp. kanalizačního potrubí a **umístit stavbu mimo** toto ochranné pásmo. Ochranná pásma jsou stanovena § 23 zákona č. 274/2001 Sb., o vodovodech a kanalizacích pro veřejnou potřebu, v platném znění a jsou vymezena vodorovnou vzdáleností od vnějšího líce stěny potrubí na každou stranu
  - u vodovodních a kanalizačních řadů do průměru 500 mm včetně – 1,5 m,
  - u vodovodních a kanalizačních řadů nad průměr 500 mm – 2,5 m,

Tel: 800 292 400 Fax: +420 596 624 205 E-mail: smvak@smvak.cz
DIČ: CZ45193665 IČ: 45193665
Společnost zapsána v obchodním rejstříku Krajského soudu v Ostravě, oddíl B, vložka 347

- u vodovodních řadů nebo kanalizačních stok o průměru nad 200 mm, jejichž dno je uloženo v hloubce větší než 2,5 m pod upraveným povrchem, se výše uvedené vzdálenosti zvyšují o 1,0 m od vnějšího líce (hloubka uložení kanalizačního potrubí DN 1400 BE mezi šachtami č. 6 a 5a je cca 2,2 m – 3,3 m, hloubka uložení kanalizačního potrubí mezi šachtami č. 4 a 1 je cca 3,8 m – 3,7 m).

- V PD požadujeme **v místech křížení** zařízení SmVaK Ostrava a.s. respektovat ČSN 73 6005. Vedení požadujeme uložit do PE chráničky (ochranné trubky) s přesahem 1,5 m od okrajů potrubí SmVaK Ostrava a.s. oboustranně.
- **Křížení** požadujeme v PD navrhnout kolmo, max. pod úhlem 45 stupňů. Křížení nebude prováděno v místě napojení vodovodních přípojek na vodovodní řad, ve vzdálenosti menší než 1,5 m od stávajících ovládacích armatur na vodovodním potrubí (šoupáků, hydrantů, domovních uzavíracích ventilů) a vodárenských a kanalizačních šachet.
- V PD požadujeme stavby pevných konstrukcí **umístit mimo** ochranné pásmo zařízení SmVaK Ostrava a.s. (viz výše).
- Při souběhu s vodovodní, resp. kanalizační přípojkou dodržet odstupovou vzdálenost 0,9 m.
- **Projektovou dokumentaci** včetně okótování vzdáleností mezi navrženou trasou a vnějším lícem stávajícího zařízení SmVaK Ostrava a.s. **požadujeme předložit k odsouhlasení**.

V případě dotčení přivaděče OOV:

Realizací výše uvedené stavby dojde k dotčení přivaděče pitné vody DN 700 O Ludgeřovice – Doubrava, který je v majetku SmVaK Ostrava a.s. Kolem přivaděče je nutno zachovat ochranné pásmo, které dle § 23 zákona č. 274/2001 Sb., o vodovodech a kanalizacích pro veřejnou potřebu, v platném znění, činí 2,5 m od od vnějšího líce potrubí v obou směrech. Hloubka krytí přivaděče je cca 1,5 m.

Pro ochranné pásmo přivaděče nutno dodržet tyto podmínky:

- Nelze budovat stavební objekty trvalého nebo dočasného charakteru.
- V místě křížení je nutno dodržet minimální svislou vzdálenost dle ČSN 73 6005.
- Vodovodní přivaděč je chráněn proti korozi katodovou ochranou, v případě použití kovového materiálu je nutno projekt projednat s naším technikem protikorozní ochrany (tel.: 596697264).
- Je nutno předložit projekt jakékoliv stavby zasahující do ochranného pásma k odsouhlasení (podélný profil v místě křížení).
- V případě, že dojde ke křížení inženýrských sítí včetně jejich přípojek s naším zařízením, budou tyto uloženy do chráničky z nekovového materiálu v celé šíři ochranného pásma s přesahem 1,5 m na obě strany. Křížení požadujeme navrhnout kolmo k přivaděči.
- Zákres dotčených zařízení v majetku SmVaK Ostrava a.s. je pouze orientační. Pokud z přiloženého zákresu vyplývá, že realizací výše uvedené stavby dojde k dotčení zařízení v majetku SmVaK Ostrava a.s., požadujeme před zahájením projekčních prací požádat o vytyčení zařízení SmVaK Ostrava a.s. Vytyčení Vám provedou na základě řádné objednávky a telefonické dohody pracovníci střediska Krásné Pole (tel. 596942023). Platba za vytýčení se provádí v hotovosti na místě samém dle platného ceníku společnosti SmVaK Ostrava a.s. Při placení nutno předat údaje o firmě (název, IČ, DIČ).
- V případě oplocení požadujeme, aby v místě křížení s přivaděčem bylo navrženo jako rozebíratelné v celé šířce jeho ochranného pásma.

Platnost tohoto stanoviska je 1 rok.

Severomoravské vodovody
a kanalizace Ostrava a.s.
28. října 1235/169, Mariánské Hory,
709 00 Ostrava 39

Ing. Lumír Pavelek
vedoucí technického odboru

Přílohy:

- Orientační zákres zařízení v majetku, příp. v provozování SmVaK Ostrava a.s.

Tel: 800 292 400 Fax: +420 596 624 205 E-mail: smvak@smvak.cz
DIČ: CZ45193665 IČ: 45193665
Společnost zapsána v obchodním rejstříku Krajského soudu v Ostravě, oddíl B, vložka 347

Severomoravské vodovody
a kanalizace Ostrava a.s.
se sídlem 28. října 1235/169,
Mariánské Hory, 709 00 Ostrava

SUDOP PRAHA a.s.
Špitálské náměstí 3517 / -
40001 Ústí nad Labem

Ing. MOSLEROVÁ Iva
Tel: 596 697 138
E-mail: Iva.Moslerova@smvak.cz
Značka: 9773/V022119/2016/MO

Ostrava, dne: 24.10.2016

Věc: **Rekonstrukce zabezpečovacího zařízení v ŽST Bohumín**
*Stanovisko k existenci inženýrských sítí, resp. stavebnímu záměru (**neslouží** jako stanovisko pro vydání územního souhlasu, územního rozhodnutí, souhlasu s ohlášenou stavbou nebo stavebního povolení)*

Popis stavby:

Předmětem žádosti je rekonstrukce zabezpečovacího zařízení v ŽST Bohumín. K žádosti byla přiložena pouze situace stavby bez podrobnějšího popisu.

Stanovisko k umístění:

Realizací výše uvedené stavby na pozemku dle přiložené situace **dojde** ke střetu s vodovody, kanalizacemi a přivaděčem pitné vody DN 700 O Ludgeřovice – Doubrava v majetku SmVaK Ostrava a.s. – viz orientační zákres v mapové příloze. Požadujeme respektovat tato zařízení – viz Podmínky týkající se přípravy stavby.

Zákres dotčených zařízení v majetku SmVaK Ostrava a.s. je pouze orientační, proto požadujeme před zahájením projekčních prací požádat o vytyčení zařízení SmVaK Ostrava a.s. Vytyčení provede na základě objednávky – středisko vodovodních sítí Havířov, tel. č.: 596 411 416, středisko kanalizačních sítí Karviná, tel. č.: 596 317 962.

Rovněž stavbou přípojek inženýrských sítí je nutné respektovat naše zařízení – viz Podmínky týkající se přípravy stavby.

Vzhledem k tomu, že nebyl předložen konkrétní záměr investora, uvádíme pouze obecné podmínky, které mohou být po předložení záměru doplněny.

Dotčení přivaděče OOV:

Realizací výše uvedené stavby dojde k dotčení přivaděče pitné vody DN 700 O Ludgeřovice – Doubrava, který je v majetku SmVaK Ostrava a.s. Kolem přivaděče je nutno zachovat ochranné pásmo, které dle § 23 zákona č. 274/2001 Sb., o vodovodech a kanalizacích pro veřejnou potřebu, v platném znění, činí 2,5 m od od vnějšího líce potrubí v obou směrech. Hloubka krytí přivaděče je cca 1,5 m.

Pro ochranné pásmo přivaděče nutno dodržet tyto podmínky:

- Nelze budovat stavební objekty trvalého nebo dočasného charakteru.
- V místě křížení je nutno dodržet minimální svislou vzdálenost dle ČSN 73 6005.
- Vodovodní přivaděč je chráněn proti korozi katodovou ochranou, v případě použití kovového materiálu je nutno projekt projednat s naším technikem protikorozní ochrany (tel.: 596697264).
- Je nutno předložit projekt jakékoliv stavby zasahující do ochranného pásma k odsouhlasení (podélný profil v místě křížení).
- V případě, že dojde ke křížení inženýrských sítí včetně jejich přípojek s naším zařízením, budou tyto uloženy do chráničky z nekovového materiálu v celé šíři ochranného pásma s přesahem 1,5 m na obě strany. Křížení požadujeme navrhnout kolmo k přivaděči.
- Před zahájením projekčních prací doporučujeme provést přesné vytyčení přivaděče v terénu, které Vám provedou na základě řádné objednávky a telefonické dohody pracovníci střediska Krásné Pole

Tel: +420 596 697 111
+420 596 697 linka
Fax: +420 596 624 205
E-mail: smvak@smvak.cz
DIČ: CZ45193665 IČ: 45193665
Společnost zapsána v obchodním rejstříku
Krajského soudu v Ostravě, oddíl B, vložka 347

(tel. 596942023). Platba za vytyčení se provádí v hotovosti na místě samém dle platného ceníku společnosti SmVaK Ostrava a.s. Při placení nutno předat údaje o firmě (název, IČ, DIČ).

- V případě oplocení požadujeme, aby v místě křížení s přivaděčem bylo navrženo jako rozebíratelné v celé šířce jeho ochranného pásma.

Podmínky týkající se umístění a přípravy stavby:

- Na základě vytyčení požadujeme v PD stavby pevných konstrukcí **umístit mimo ochranné pásmo** vodovodního, resp. kanalizačního potrubí. **Ochranná pásma** jsou stanovena § 23 zákona č. 274/2001 Sb., o vodovodech a kanalizacích pro veřejnou potřebu, v platném znění a jsou vymezena vodorovnou vzdáleností od vnějšího líce stěny potrubí na každou stranu
  - u vodovodních a kanalizačních řadů do průměru 500 mm včetně - **1,5 m,**
  - u vodovodních a kanalizačních řadů nad průměr 500 mm - **2,5 m,**
  - u vodovodních řadů nebo kanalizačních stok o průměru nad 200 mm, jejichž dno je uloženo v hloubce větší než 2,5 m pod upraveným povrchem, se výše uvedené vzdálenosti **zvyšují o 1,0 m** od vnějšího líce (potrubí kanalizace DN 1200 BE a DN 1400 BE je uloženo hlouběji než 2,5 m).
- Na základě vytyčení požadujeme v místech souběhu nových inženýrských sítí (vč. jejich přípojek) se zařízením SmVaK Ostrava a.s. respektovat ochranné pásmo vodovodního, resp. kanalizačního potrubí a umístit stavbu mimo toto ochranné pásmo.
- Při úpravě povrchu terénu v ochranném pásmu bude zachováno alespoň minimální krytí vodovodního, resp. kanalizačního potrubí v souladu s ČSN 73 6005.
- U přípojek k liniovým stavbám v místě souběhu se zařízením SmVaK Ostrava a.s. požadujeme dodržet odstupovou vzdálenost, viz výše. Při křížení dodržet svislou vzdálenost dle ČSN 73 6005.
- Při souběhu s vodovodní, resp. kanalizační přípojkou dodržet odstupovou vzdálenost 0,9 m. Při křížení dodržet svislou vzdálenost dle ČSN 73 6005.
- Křížení požadujeme v PD navrhnout kolmo, max. pod úhlem 45 stupňů. Křížení nebude prováděno v místě napojení vodovodních přípojek na vodovodní řad, ve vzdálenosti menší než 1,0 m od přípojkových uzavíracích ventilů a menší než 1,5 m od stávajících ovládacích armatur na vodovodním potrubí (šoupáků, hydrantů) a vodárenských a kanalizačních šachet.
- V místě křížení budou přípojky uloženy do chráničky (ochranné trubky) v šířce ochranného pásma zařízení SmVaK Ostrava a.s. (viz výše).
- V případě řešení přípojek za pomocí protlaku bude přesná hloubka uložení vodovodu, resp. kanalizace ověřena ručně kopanou sondou.
- Projektovou dokumentaci včetně okótování vzdáleností mezi navrženou stavbou a vnějším lícem stávajícího zařízení SmVaK Ostrava a.s. požadujeme předložit k odsouhlasení.

Pokud při dalších jednáních se SmVaK Ostrava a.s. bude investor zastupován třetí osobou, požadujeme, aby nedílnou součástí žádosti o stanovisko byla plná moc, příp. pověření k zastupování.

Platnost tohoto stanoviska je 1 rok.

Severomoravské vodovody
a kanalizace Ostrava a.s.
28. října 1235/169, Mariánské Hory,
709 00 Ostrava 39

Ing. Lumír Pavelek
vedoucí technického odboru

Přílohy:

- Orientační zákres zařízení v majetku, příp. v provozování SmVaK Ostrava a.s.

Tel: +420 596 697 111
+420 596 697 linka
Fax: +420 596 624 205
E-mail: smvak@smvak.cz
DIČ: CZ45193665 IČ: 45193665
Společnost zapsána v obchodním rejstříku
Krajského soudu v Ostravě, oddíl B, vložka 347

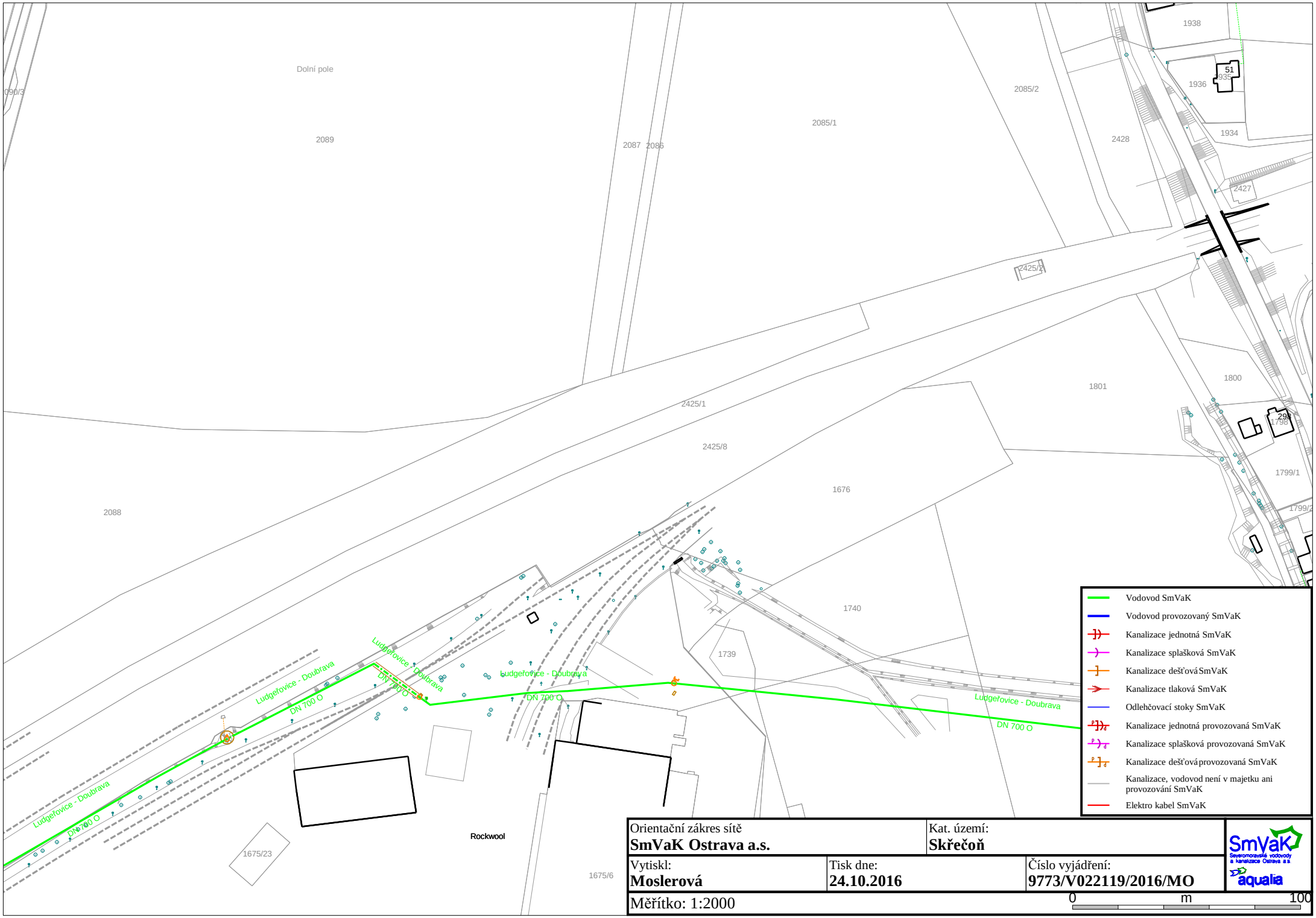

Orientační zákres sítě **SmVaK Ostrava a.s.**		Kat. území: **Skřečoň**
Vytiskl: **Moslerová**	Tisk dne: **24.10.2016**	Číslo vyjádření: **9773/V022119/2016/MO**
Měřítko: 1:2000		0 m 100

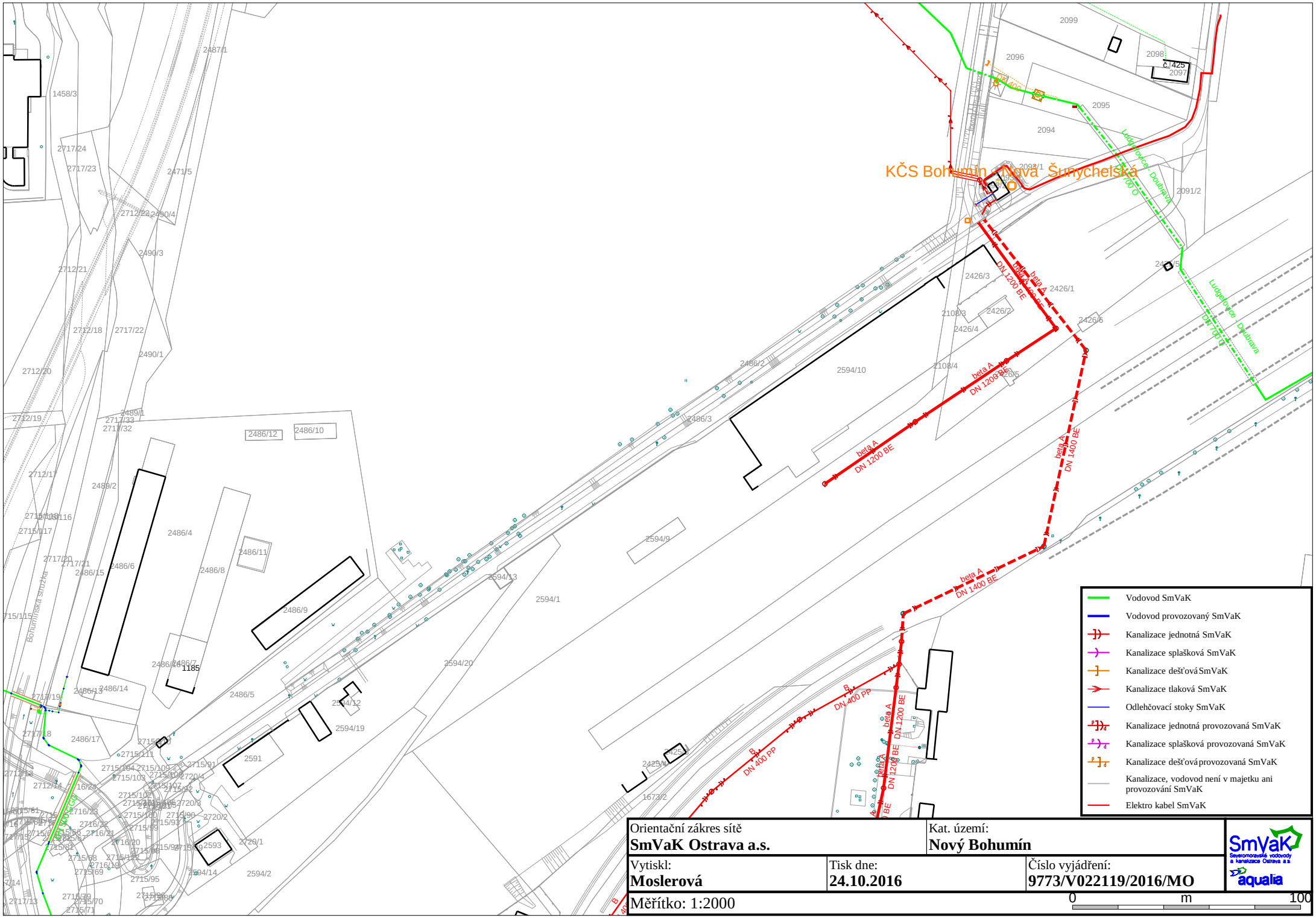

Orientační zákres sítě **SmVaK Ostrava a.s.**		Kat. území: **Nový Bohumín**
Vytiskl: **Moslerová**	Tisk dne: **24.10.2016**	Číslo vyjádření: **9773/V022119/2016/MO**
Měřítko: 1:2000		0 m 100

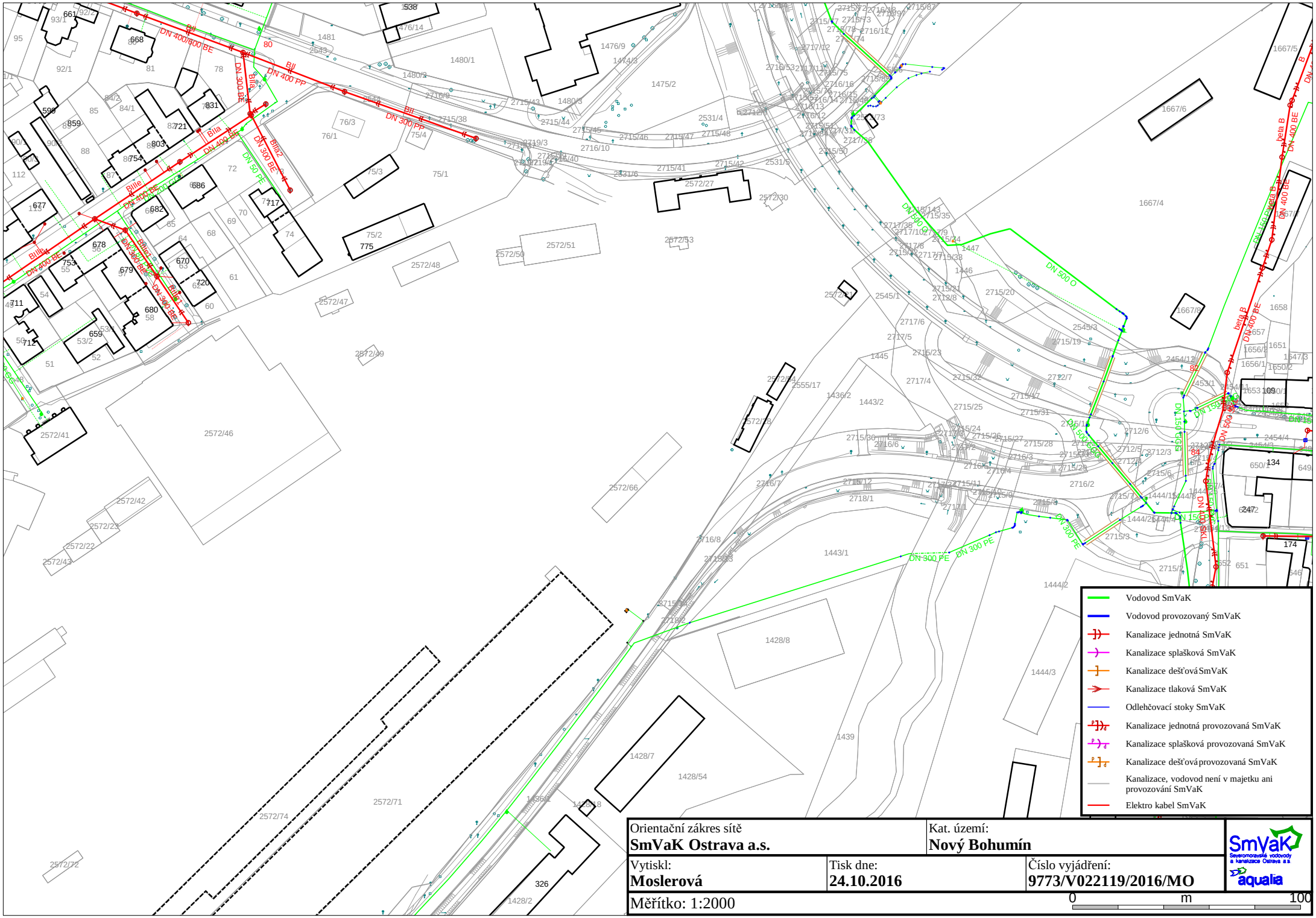

Orientační zákres sítě **SmVaK Ostrava a.s.**		Kat. území: **Nový Bohumín**
Vytiskl: **Moslerová**	Tisk dne: **24.10.2016**	Číslo vyjádření: **9773/V022119/2016/MO**
Měřítko: 1:2000		0 m 100

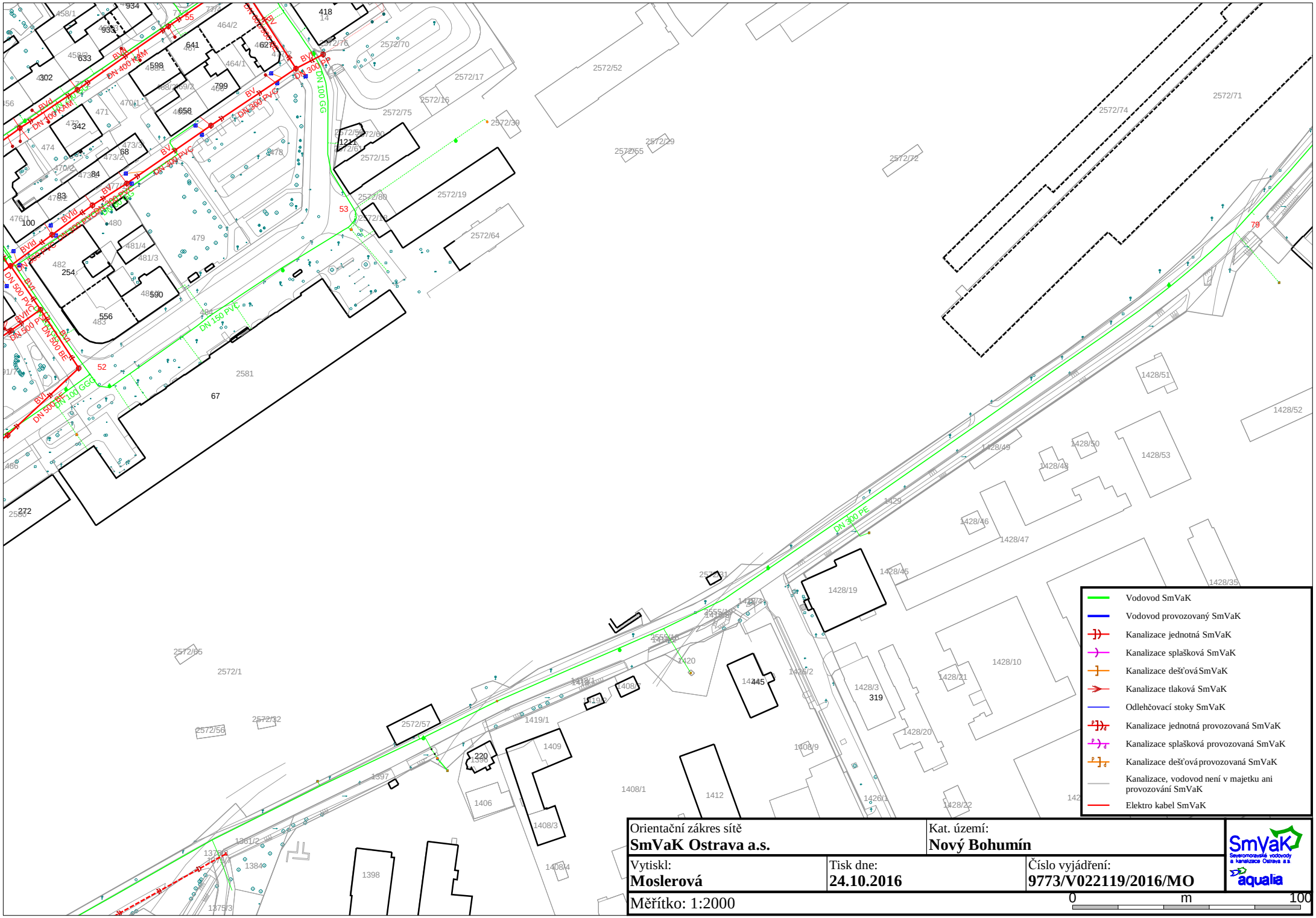

Orientační zákres sítě **SmVaK Ostrava a.s.**		Kat. území: **Nový Bohumín**
Vytiskl: **Moslerová**	Tisk dne: **24.10.2016**	Číslo vyjádření: **9773/V022119/2016/MO**
Měřítko: 1:2000		0 m 100

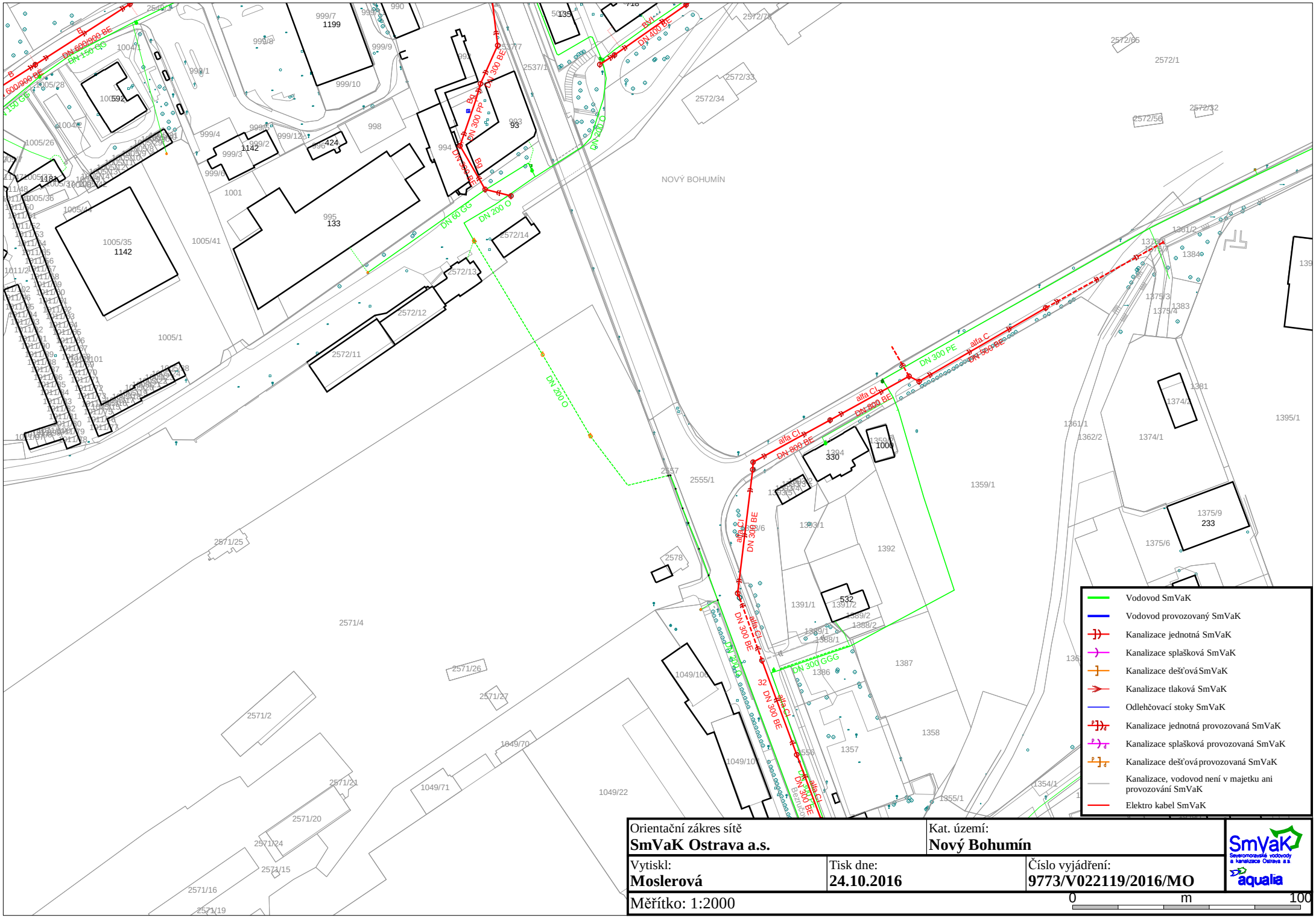

Orientační zákres sítě **SmVaK Ostrava a.s.**		Kat. území: **Nový Bohumín**
Vytiskl: **Moslerová**	Tisk dne: **24.10.2016**	Číslo vyjádření: **9773/V022119/2016/MO**
Měřítko: 1:2000		0 m 100

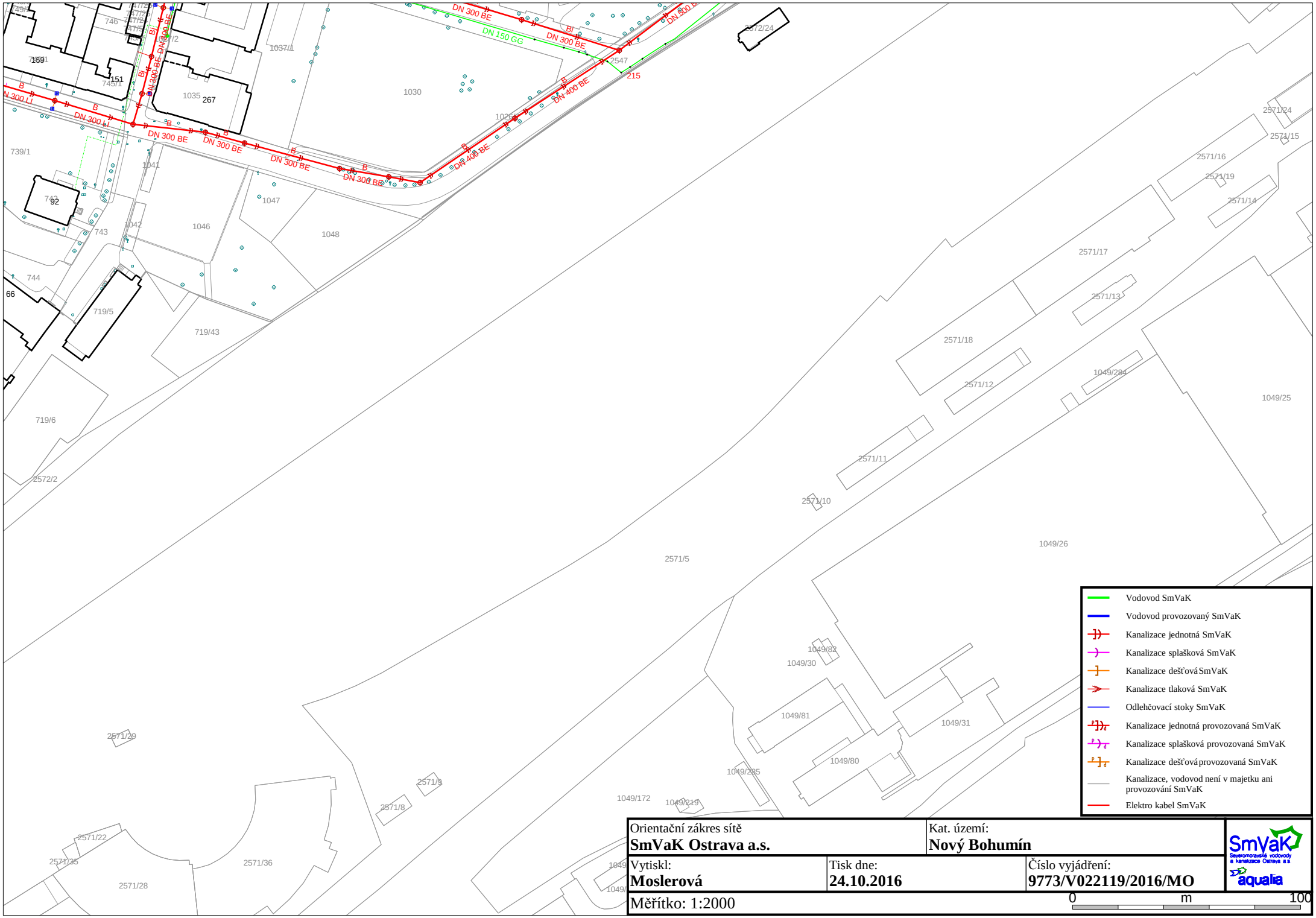

Orientační zákres sítě **SmVaK Ostrava a.s.**		Kat. území: **Nový Bohumín**
Vytiskl: **Moslerová**	Tisk dne: **24.10.2016**	Číslo vyjádření: **9773/V022119/2016/MO**
Měřítko: 1:2000		0 m 100

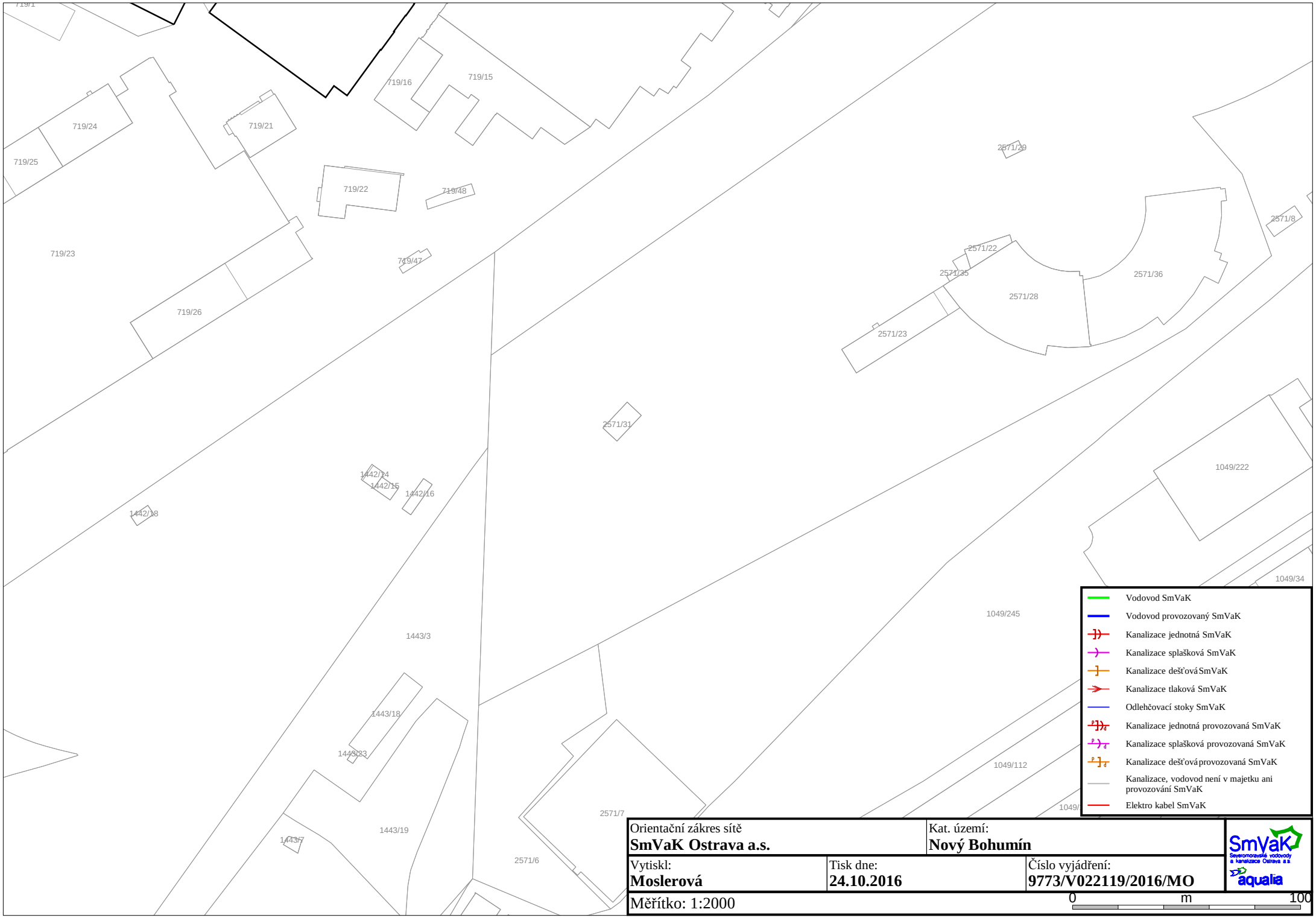

Orientační zákres sítě **SmVaK Ostrava a.s.**		Kat. území: **Nový Bohumín**
Vytiskl: **Moslerová**	Tisk dne: **24.10.2016**	Číslo vyjádření: **9773/V022119/2016/MO**
Měřítko: 1:2000		0 m 100

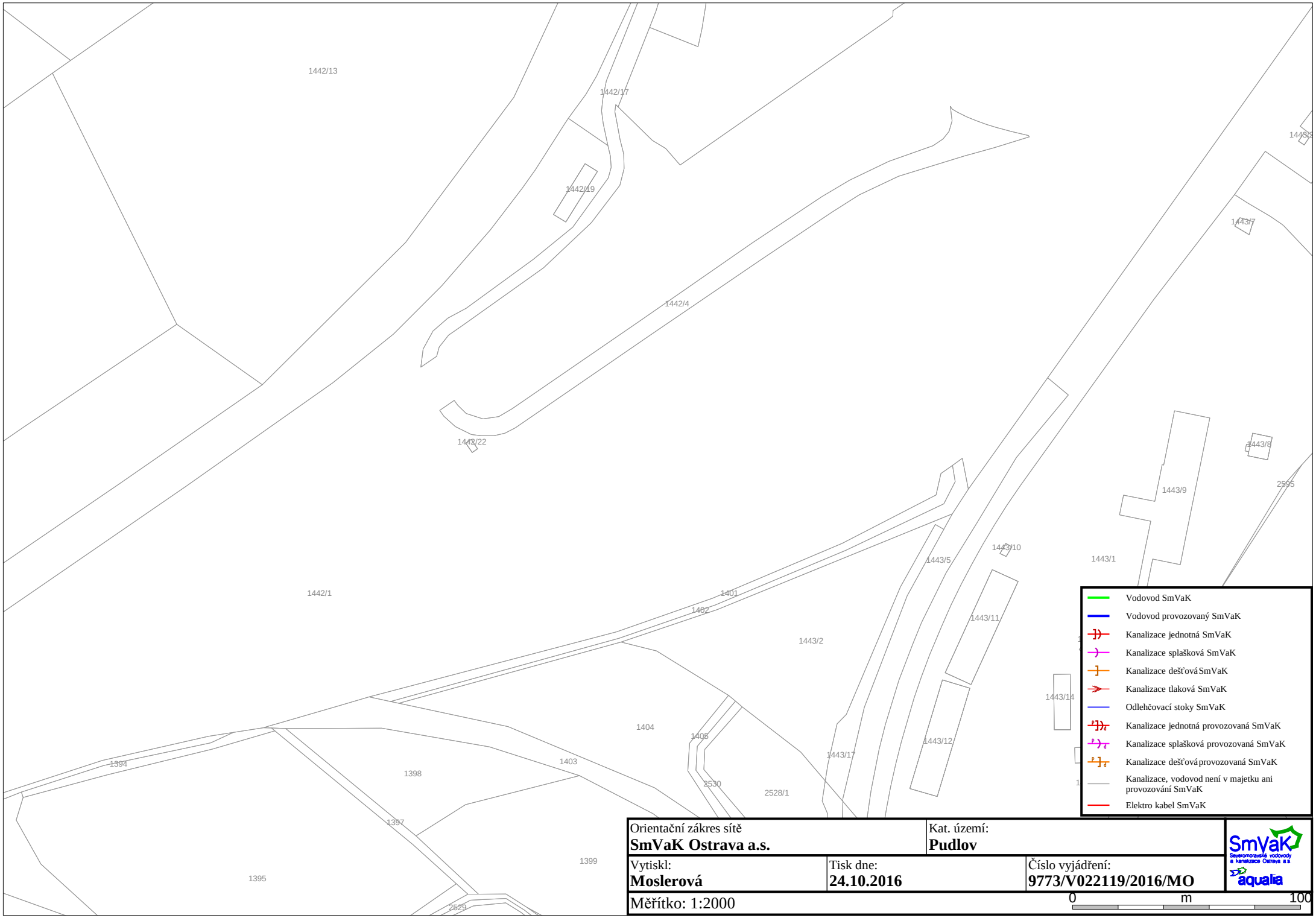

Orientační zákres sítě **SmVaK Ostrava a.s.**		Kat. území: **Pudlov**
Vytiskl: **Moslerová**	Tisk dne: **24.10.2016**	Číslo vyjádření: **9773/V022119/2016/MO**
Měřítko: 1:2000		0 m 100



Orientační zákres sítě **SmVaK Ostrava a.s.**		Kat. území: **Pudlov**
Vytiskl: **Moslerová**	Tisk dne: **24.10.2016**	Číslo vyjádření: **9773/V022119/2016/MO**
Měřítko: 1:2000		0 m 100

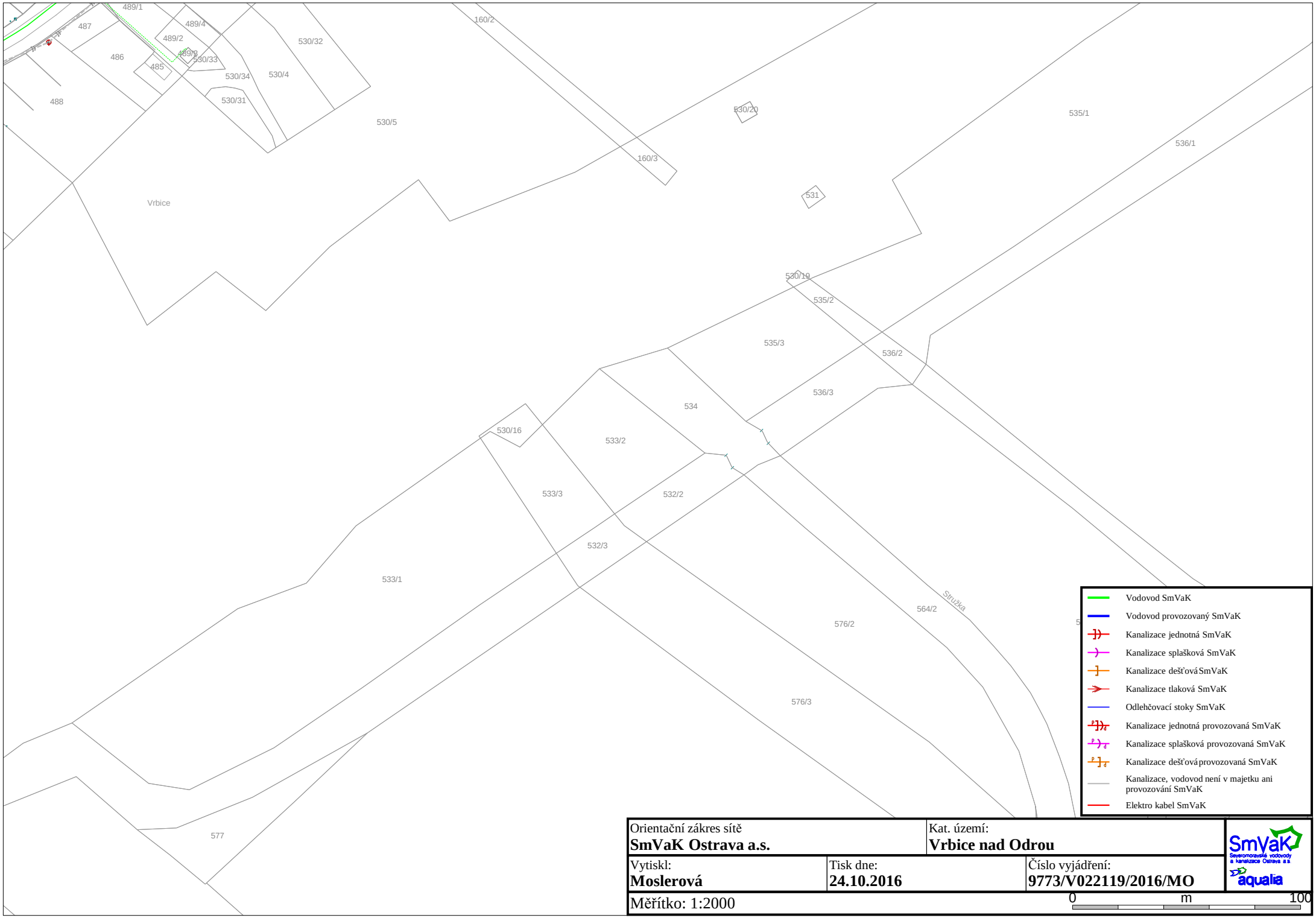

Orientační zákres sítě **SmVaK Ostrava a.s.**		Kat. území: **Vrbice nad Odrou**
Vytiskl: **Moslerová**	Tisk dne: **24.10.2016**	Číslo vyjádření: **9773/V022119/2016/MO**
Měřítko: 1:2000		0 m 100

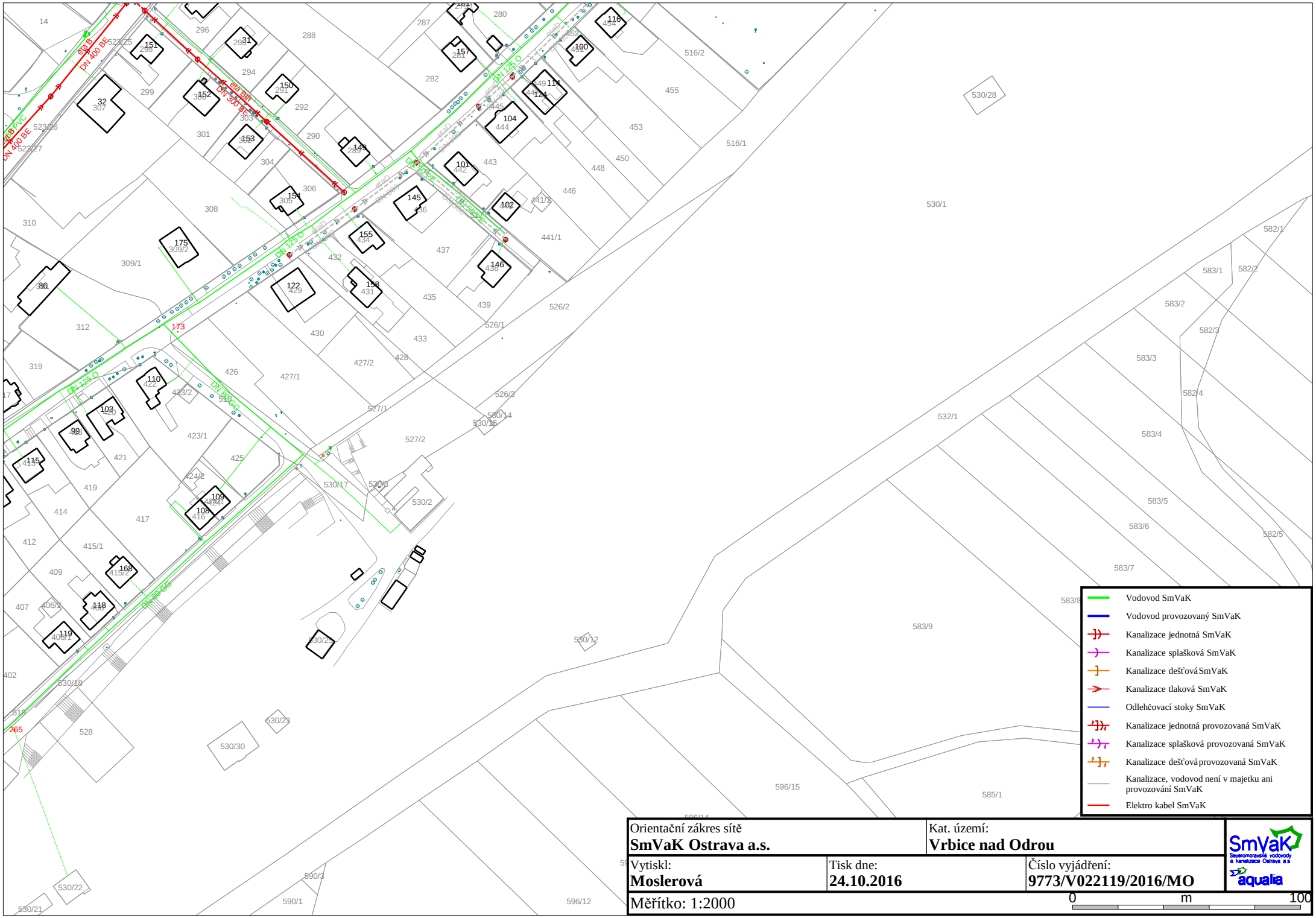

Orientační zákres sítě **SmVaK Ostrava a.s.**		Kat. území: **Vrbice nad Odrou**
Vytiskl: **Moslerová**	Tisk dne: **24.10.2016**	Číslo vyjádření: **9773/V022119/2016/MO**
Měřítko: 1:2000		0 m 100

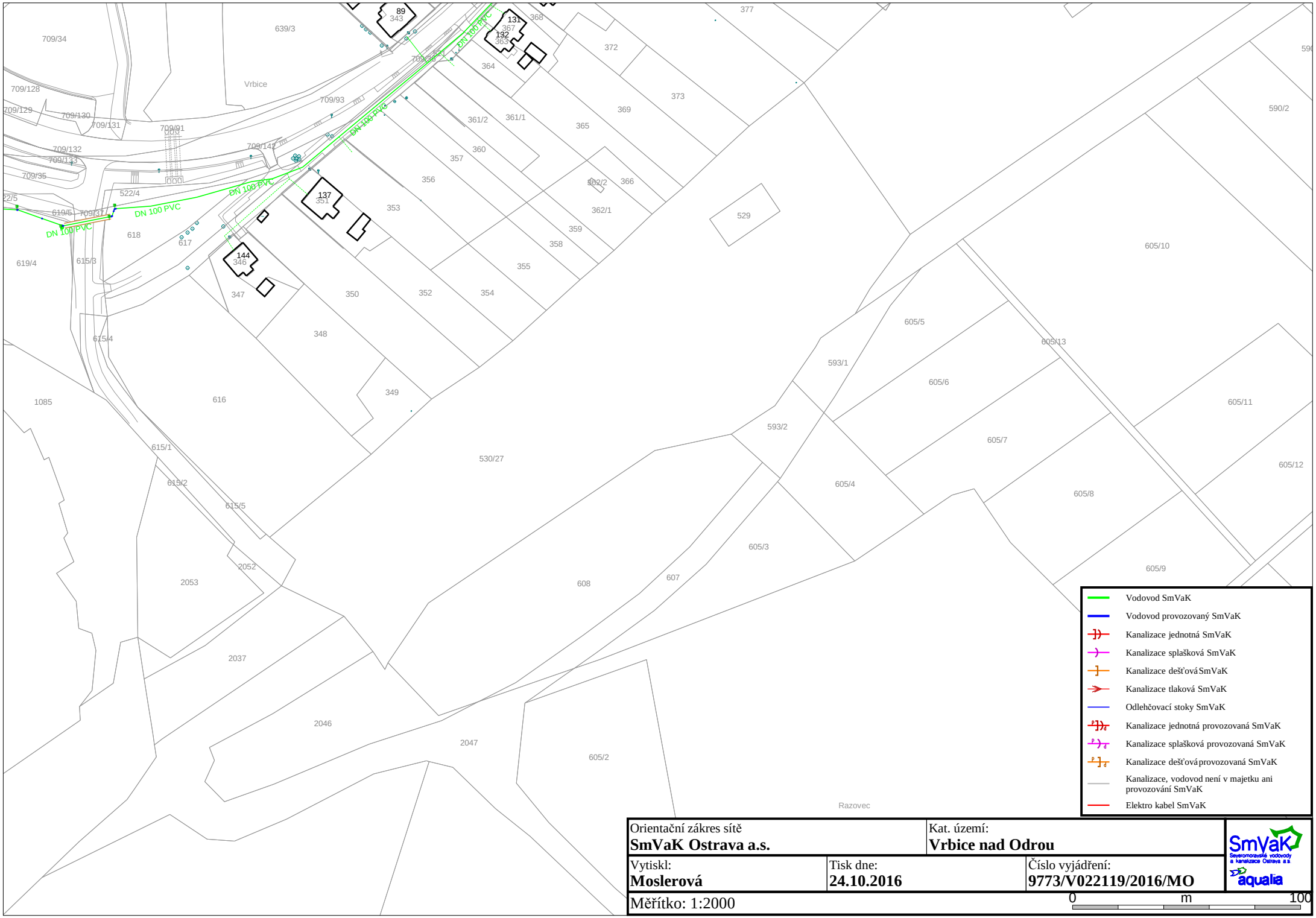

Orientační zákres sítě **SmVaK Ostrava a.s.**		Kat. území: **Vrbice nad Odrou**
Vytiskl: **Moslerová**	Tisk dne: **24.10.2016**	Číslo vyjádření: **9773/V022119/2016/MO**
Měřítko: 1:2000		0 m 100

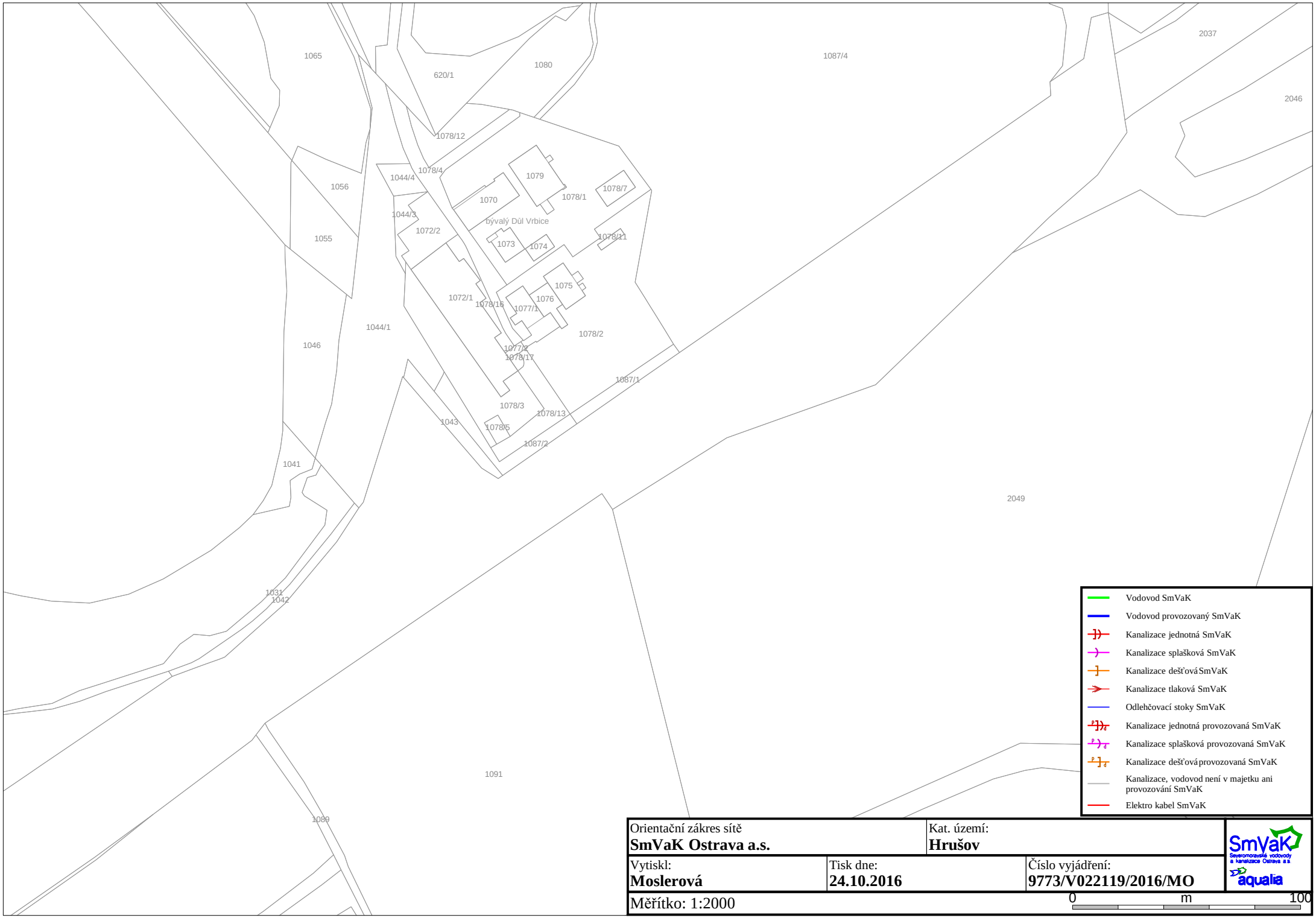

Orientační zákres sítě **SmVaK Ostrava a.s.**		Kat. území: **Hrušov**
Vytiskl: **Moslerová**	Tisk dne: **24.10.2016**	Číslo vyjádření: **9773/V022119/2016/MO**
Měřítko: 1:2000		0 m 100

Ostravské vodárny a kanalizace a.s.

Váš dopis zn.:
Ze dne: 13. října 2016
Naše zn.: 6.1/8025/13537/16/Wei

Vyřizuje: Ing. Kateřina Weissová
Tel.: 597 475 192
Fax.: 596 118 217
E-mail: weissova.katerina@ovak.cz

SUDOP PRAHA a.s
Středisko 208
Špitálské nám. 3517
400 01 Ústí n.L.

Datum: 24. října 2016

Vyjádření k existenci zařízení v provozování společnosti Ostravské vodárny a kanalizace a.s. :

Stavba	:	Rekonstrukce zabezpečovacího zařízení v žst. Bohumín
Katastr	:	Bohumín
Parcela č.	:	
Investor:	:	SŽDC, s.o.

V místě stavby se nenacházejí žádná zařízení v provozování společnosti Ostravské vodárny a kanalizace a.s.
Ke stavbě v tomto prostoru nemáme námitek.

Platnost vyjádření je dva roky.

Ostravské vodárny a kanalizace a.s.
Nádražní 28 / 3114
729 71 Ostrava - Moravská Ostrava

Ing. Kateřina Weissová
technický pracovník oddělení dokumentace

Příloha: situace

SU A0031808

Sekce ekonomická a majetková Ministerstva obrany
odbor ochrany územních zájmů a řízení programů nemovité infrastruktury
Tychonova 1, Praha 6, PSČ 160 01, datová schránka hjyaavk

Sp.zn.: 70833/2016-8201-OÚZ-BR

Brno 23. listopadu 2016
Výtisk č. 1
Počet listů: 1

SUDOP PRAHA a.s.
Olšanská 1a
130 80 P R A H A 3

Rekonstrukce zabezpečovacího zařízení v žst. Bohumín
k.ú. Vrbice nad Odrou, Nový Bohumín, Pudlov, Skřečoň

Ve smyslu § 175 zákona č.183/2006 Sb. o územním plánování a stavebním řádu (stavební zákon) a zákona č.222/1999 Sb. o zajišťování obrany České republiky v platných zněních a v souladu s rezortními předpisy (na teritoriu okresů Brno-město, Brno-venkov, Blansko, Břeclav, Hodonín, Kroměříž, Prostějov, Třebíč, Uherské Hradiště, Vyškov, Zlín, Znojmo a Bruntál, Frýdek-Místek, Jeseník, Karviná, Nový Jičín, Olomouc, Opava, Ostrava, Přerov, Šumperk, Vsetín) bylo provedeno vyhodnocení výše uvedené akce.

Ministerstvo obrany

jednající oddělením ochrany územních zájmů odboru ochrany územních zájmů a řízení programů nemovité infrastruktury Sekce ekonomické a majetkové, jako věcně a místně příslušným ve smyslu zákona č. 222/1999 Sb., jehož jménem jedná vrchní referent oddělení ochrany územních zájmů odboru ochrany územních zájmů a řízení programů nemovité infrastruktury Sekce ekonomické a majetkové Ministerstva obrany Marie Šlézarová v souladu s Rozkazem ministra obrany č. 39/2011 Věstníku MO-Zabezpečení výkonu působnosti MO ve věcech územního plánování a stavebního řádu v platném znění,

vydává závazné stanovisko.

Daná akce není v rozporu se zájmy Ministerstva obrany vymezenými dle § 175 zákona č. 183/2006 Sb.

V řešené lokalitě akce neevidujeme inženýrské sítě a podzemní telekomunikační vedení ve vlastnictví Ministerstva obrany.

Souhlasíme s akcí tak, jak byla doložena v písemné a grafické dokumentaci.

Závazné stanovisko Ministerstva obrany je platné 2 roky a musí být vyžádáno znovu nebude-li během této doby stavba zahájena nebo dojde-li ke změnám v umístění, výšce nebo rozsahu stavby.

Kontaktní osoba: Šlézarová, tel. 973402778

Adresa pro doručování:
Sekce ekonomická a majetková MO,
odbor ochrany územních zájmů a řízení programů nemovité infrastruktury,
oddělení ochrany územních zájmů Brno
Svatoplukova 2687/84, PSČ 662 10 Brno
IČO: 60162694

Marie Šlézarová
vrchní referent

MĚSTO BOHUMÍN

MĚSTSKÝ ÚŘAD BOHUMÍN
ODBOR ORGANIZAČNÍ
Masarykova 158
735 81 Bohumín

SUDOP PRAHA s.s
středisko 208
Špitálské náměstí 3517
401 01 Ústí nad Labem

Vaš dopis zn.: 16/005087/208
Ze dne: 11.10.2016
Naše značka: MUBO/42589/2016
Vyřizuje: Ing. Michal Kolovrat
Telefon: 596 092 262
E-mail: kolovrat.michal@mubo.cz
Datum: 24.10.2016

Poskytnutí informací o průběhu spravovaných a vlastněných sítí

Dobrý den, na základě vaší žádosti zasíláme na přiloženém CD průběh kanalizace města Bohumín. Uvedená data zobrazují inženýrské sítě ve vlastnictví města Bohumína, které zároveň provozujeme.

Na území města působí několik dalších správců sítí, jako jsou společnosti ČEZ (elektřina, teplovod), SmVaK (vodovod a kanalizace), RWE (plyn), PODA (telekomunikace), CETIN (telekomunikace), RIO média (telekomunikace) a další. Průběhy sítí těchto správců nelze poskytnout vektorově, město jejich skutečný průběh negarantuje.

MĚSTO BOHUMÍN
MĚSTSKÝ ÚŘAD
odbor organizační
735 81 Bohumín 5

Ing. Michal Kolovrat
správce informačních technologií
odbor organizační
Městský úřad Bohumín
tel.: 596 092 262
e-mail: kolovrat.michal@mubo.cz
web: www.mesto-bohumin.cz

Ostravské komunikace, a.s.
Novoveská 1266/25
Ostrava, Mariánské Hory, 709 00

Tel.: 595 621 111
Fax: 595 621 103
www.okas.cz
číslo datové schránky muut5qe

Zápis v obchodním rejstříku u Krajského soudu
v Ostravě, odd. B, vložka 1886 ze dne 22. 4. 1998

SUDOP PRAHA a.s.
středisko 208
Soňa Donátová
Špitálské náměstí 3517
400 01 Ústí nad Labem

Váš dopis / zn.:	Naše zn.:	Vyřizuje.:	V Ostravě dne:
	OKAS-5374/16/TSÚ/Kl	Klimek/353 klimek@okas.cz	14.10.2016

Stavba „Rekonstrukce zabezpečovacího zařízení v ŽST Bohumín“

Vyjádření k existenci sítí za správu veřejného osvětlení (VO)

Zařízení veřejného osvětlení v k.ú. Bohumín **nespadá** do majetku Statutárního Města Ostravy a do naší správy. Z tohoto důvodu nelze vaší žádost kladně vyřídit.

S pozdravem

Ostravské komunikace, a.s.
Ostravské komunikace, a.s., Novoveská 1266/25
Ostrava, Mariánské Hory, 709 00
IČ 25396544, DIČ CZ25396544

Ing. Miloš Novák
místopředseda představenstva

RPG | SLUŽBY

SUDOP PRAHA a.s.
Ing. Martin Raibr
Vedoucí střediska 208
Špitální náměstí 3517
400 01 Ústí nad Labem

V Ostravě 19.10.2016

Žádost o poskytnutí podkladů pro zakreslení stávajících existenci sítí – Odpověď
Akce: **„Rekonstrukce zabezpečovacího zařízení v ŽST Bohumín"**

Vážený pane,

na základě Vaší žádosti zn. 16/005092/208 ze dne 11.10.2016, ve kterém nás žádáte o vyjádření k existenci inženýrských sítí dotčených výše uvedenou akcí, označených v grafické příloze Vaší žádosti, Vám za středisko vodního hospodářství sdělujeme následující.

Společnost RPG Služby, s.r.o. v zájmové oblasti nevlastní ani neprovozují žádné vodovody a kanalizace pro veřejnou potřebu a neprovozují ani žádná jiná vodohospodářská zařízení.

Z poskytnutých mapových podkladů je zřejmé, že v předmětné oblasti uvedená společnost nevlastní žádná vodohospodářská zařízení.

S pozdravem

RPG | SLUŽBY
RPG Služby, s.r.o.
Kounicova 2929/5
701 68 Ostrava - Moravská Ostrava
IČ: 03440435 DIČ: CZ03440435

Kamil Wdówka
specialista VH
Divize PSČ
RPG Služby, s.r.o.

DOPRAVNÍ PODNIK OSTRAVA

Dopravní podnik Ostrava a.s.
Poděbradova 494/2
702 00 Ostrava, Moravská Ostrava
IČ: 619 74 757, DIČ: CZ61974757
T 59 740 1111; www.dpo.cz

Vaše značka: 16/005084/208
Ze dne: 13.10.2016
Naše značka: 29987/TDC/2016/Kv

Vyřizuje: Kvěchová Martina
Tel.: 59 740 2901
Fax: 59 740 1095
E-mail: dpored@dpo.cz

Datum: 24.10.2016

Platnost vyjádření: 2 roky

SUDOP PRAHA a.s.
Středisko 208

Špitálské náměstí 3517
400 01 Ustí nad Labem

Vyjádření Dopravní podnik Ostrava a.s. – akce: „Rekonstrukce zabezpečovacího zařízení v ŽST Bohumín“
vyjádření ke stavbě

Dopravní podnik Ostrava a.s. nemá námitek proti umístění a realizaci shora uvedené akce – v zájmovém území se inženýrské sítě a zařízení naší akciové společnosti nenachází.

S přátelským pozdravem

Dopravní podnik Ostrava a.s.
Poděbradova 494/2
702 00 Ostrava, Moravská Ostrava
69

Jiří Boháček
vedoucí odboru dopravní cesta

Registrace: Obchodní rejstřík Krajského soudu v Ostravě, sp. zn. B 1104
Statutární město Ostrava je jediným akcionářem Dopravního podniku Ostrava a.s.

BOHUMÍN bm servis a.s.

BM servis a.s. * Krátká 775 * 735 81 Bohumín – Nový Bohumín
zapsána u KS Ostrava k 1.1.1993, oddíl B, vložka 544

VÁŠ DOPIS ZN.:
ZE DNE:
NAŠE ZN.:

VYŘIZUJE: Bijok Petr
TEL./FAX.:
MOBIL:
E-MAIL:

DATUM: 10.10.2016

SUDOP PRAHA a.s.
Donátová Soňa,Mgr.
Špitálské náměstí 3517
40001 Ústí nad Labem

Věc:Vyjádření k teplovodním sítím ve správě VaDT při BM servis a.s.
Vyjádření za účelem vydání územního řízení .

Akce:Rekonstrukce zabezpečovacího zařízení v ŽST Bohumín

V uvedené lokalitě budoucí stavby se nenacházejí
žádné topné kanály ve správě VaDT při BM servis a.s.

V Bohumíně s pozdravem

Bijok Petr

mistr VaDT

Výroba a distribuce tepla
Krátká 775, 735 81 Bohumín - Nový Bohumín
tel.: 596 092 400, fax: 596 092 401
IČ: 47672315 DIČ: CZ47672315

DIAMO, státní podnik,
odštěpný závod ODRA
Sirotčí 1145/7
703 86 Ostrava - Vítkovice

SUDOP PRAHA a.s.
středisko 208
Ing. Martin Raibr
vedoucí střediska elektrotechniky trakce,
sdělovací a zabezpečovací techniky
Špitálské náměstí 3517
400 01 Ústí nad Labem

Vaše značka/ze dne	Naše značka	Vyřizuje/Tel.	Ostrava
16/005083/208/11.10.2016	D500/31708/2016	Kopecký/596 703 418	2016-11-02

Vyjádření k žádosti o poskytnutí podkladů pro zakreslení stávajících inženýrských sítí pro stavbu „Rekonstrukce zabezpečovacího zařízení v ŽST Bohumín

Vážený pane,

dopisem ze dne 11.10.2016 jste nás požádal o poskytnutí podkladů pro zakreslení stávajících inženýrských sítí pro výše uvedenou stavbu, jejíž rozsah je zřejmý z výkresu celkové situace stavby v měřítku 1:10 000, který byl součástí Vaší žádosti.

DIAMO, státní podnik, odštěpný závod ODRA **nemá** v zájmové oblasti inženýrské sítě ani žádná zařízení ve své správě. Při realizaci předmětné stavby je však nutno dodržet níže uvedenou **závaznou podmínku:**

1. Jihozápadní část stavby je součástí území kategorizovaného jako **území s možným nahodilým výstupem důlních plynů** - jedná se o část vybarvenou žlutě v příloze dopisu. V místech, kde zde při realizaci stavby budou prováděny výkopové práce do hloubky **větší než 0,8 m, je nutný dozor pracovníka odborného bezpečnostního dohledu** - měření metanu. Tento pracovník měří koncentraci metanu v místě výkopů při překročení hloubky 0,8 m a dále průběžně při jejich provádění do větší hloubky. Při zjištění koncentrace 0,5 % metanu a vyšší, vystupující v místě výkopových prací, přeruší práce až do doby odvětrání výkopu a o naměřených hodnotách vede záznam ve stavebním deníku.
   Severovýchodní část stavby je součástí území bez nebezpečí výstupu důlních plynů a při stavební činnosti zde **není nutno** provádět žádná protimetanová bezpečnostní opatření z hlediska nebezpečí výstupu důlních plynů na povrch. Tato část nemá v příloze dopisu barevnou výplň.

Současně Vám tímto sdělujeme následující informace:

- Severovýchodní část zájmového území se nachází **mimo** dobývací prostory stanovené pro černé uhlí.
- Jihozápadní část zájmového území se nachází v bývalém dobývacím prostoru Heřmanice, který byl Rozhodnutím OBÚ Ostrava **zrušen** pro černé uhlí.

Tel.: +420 596 703 320
Fax: +420 596 541 992
E-mail: odra@diamo.cz

IČO: 00002739
DIČ: CZ00002739
www.diamo.cz

Obchodní rejstřík:
Krajský soud Ostrava
Oddíl A X vložka 642

Bankovní spojení:
ČSOB, a. s.
č. ú. 409037423/0300

CERTIFIKOVÁNO ISO 9001

- Ve stejné lokalitě jako výše uvedený dobývací prostor je přihlášen **platný** zvláštní dobývací prostor Heřmanice I stanovený pro těžbu hořlavého plynu vázaného na uhelné sloje, jehož správcem je Green Gas, DPB a.s.
- Celé území se nachází v chráněném ložiskovém území (CHLÚ) české části hornoslezské pánve a tato skutečnost je zohledněna v platných podmínkách ochrany ložiska černého uhlí v CHLÚ, vydaných MŽP ČR dne 3.7.2009 pod č.j. 580/263c/ENV/09 ve znění Rozhodnutí MŽP č.j. 1521/580/15,62165/ENV ze dne 4.9.2015. Tento dokument zařazuje území do skupin stavenišť podle ČSN 730039 pro stavby na poddolovaném území.
- Při výstavbě je nutno vycházet z platných ustanovení příslušných pro stavby na poddolovaném území. Tato jsou k nahlédnutí na příslušných stavebních úřadech. Dle § 19 odst. 1 a odst. 2 zákona č. 44/1988 Sb., o ochraně a využití nerostného bohatství (horní zákon), v platném znění, rozhodnutí o umístění staveb a zařízení v CHLÚ, které nesouvisí s dobýváním, může vydat příslušný orgán podle zvláštních právních předpisů jen na základě závazného stanoviska orgánu kraje v přenesené působnosti, vydaného po projednání s obvodním báňským úřadem, který navrhne podmínky pro umístění, popřípadě provedení stavby nebo zařízení. Žadatel o vydání rozhodnutí o umístění stavby nebo zařízení v CHLÚ, které nesouvisí s dobýváním, doloží žádost závazným stanoviskem orgánu kraje v přenesené působnosti (viz výše).

DIAMO, s.p., o.z. ODRA vydává toto vyjádření pod zn. D500/31708/2016 na základě žádosti společnosti SUDOP PRAHA a.s. ze dne 11.10.2016 pro účely stavebního řízení ke stavbě „Rekonstrukce zabezpečovacího zařízení v ŽST Bohumín".

Vyjádření je platné 1 rok od data vydání v rozsahu zájmového území a pro účely uvedené žadatelem.

S pozdravem

DIAMO, státní podnik,
odštěpný závod ODRA

Ing. Josef Havelka
vedoucí odštěpného závodu ODRA

Příloha
Situační zákres výstupu důlních plynů

ŽST Bohumín [1/1]

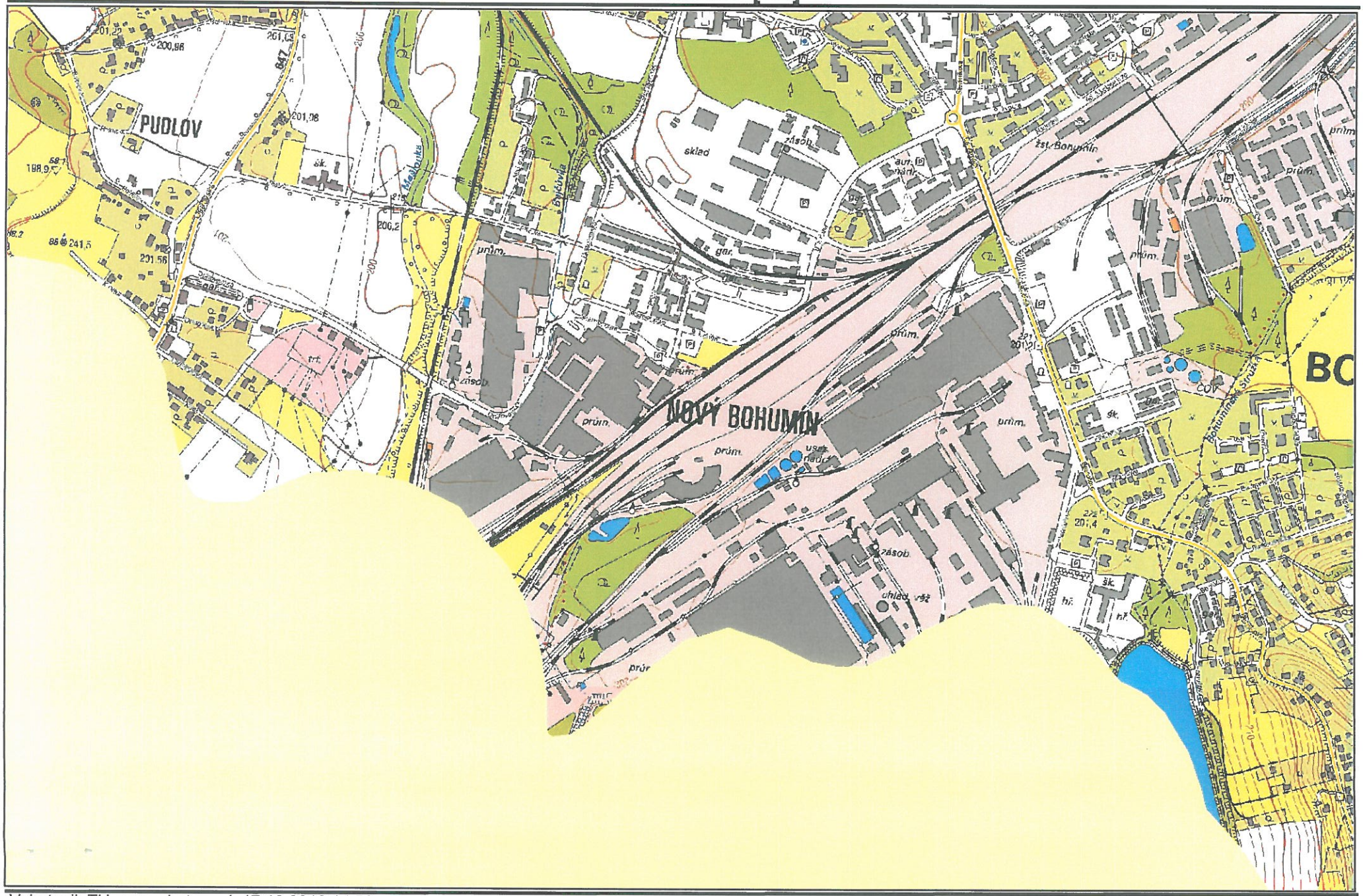

Vyhotovil: TH, cas vyhotovení: 17.10.2016 14:50

1 : 10000