

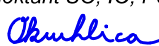




VÝŠKOVÝ SYSTÉM Bpv SOUŘADNICOVÝ SYSTÉM S-JTSK

Číslo změny:	Obsah změny:	Datum změny:
01	-	-
02	-	-
03	-	-

Objednatel:  <small>Správa železniční dopravní cesty</small>	Správa železniční dopravní cesty, s.o. Dlážděná 1003/7, 110 00 Praha 1 Stavební správa východ Nerudova 1, 772 58 Olomouc
--------------------------------------------------------------------------------------------------------------------------------------------------------------	---------------------------------------------------------------------------------------------------------------------------------------

Generální projektant: 	SUDOP PRAHA a.s. Olšanská 1a, 130 80 Praha 3 tel.: +420 267 094 111 fax: +420 224 230 316 e-mail: praha@sudop.cz	Hlavní inženýr projektu: ING. MARTIN RAIBR Garant profese: ING. PETR OKRUHLICA
---------------------------------------------------------------------------------------------------------------------	------------------------------------------------------------------------------------------------------------------------------	-----------------------------------------------------------------------------------------------------------

Středisko: INŽENÝRINGU A GEODÉZIE			
Vedoucí střediska:  ING. ROMAN ČÍTEK	Odpovědný projektant SO, IO, PS:  ING. PETR OKRUHLICA	Vypracoval:  ZBYNĚK FERENC	Kontroloval:  ING. PETR OKRUHLICA

Název akce: REKONSTRUKCE ZABEZPEČOVACÍHO ZAŘÍZENÍ V ŽST BOHUMÍN	Číslo smlouvy: 17 034 208 Projektový stupeň: PD				
Část: GEODETICKÁ DOKUMENTACE MAJETKOPRÁVNÍ ČÁST	Datum: 03/2017 Číslo části: I.2				
Název přílohy: POZEMKY DOTČENÉ STAVBOU	<table> <tr> <td>Měřítko: -</td> <td>Počet formátů: A4</td> </tr> <tr> <td colspan="2">Číslo přílohy: 1</td> </tr> </table>	Měřítko: -	Počet formátů: A4	Číslo přílohy: 1	
Měřítko: -	Počet formátů: A4				
Číslo přílohy: 1					

SEZNAM KATASTRÁLNÍCH ÚZEMÍ

katastrální území
katastrální území
katastrální území
katastrální území
katastrální území

Vrbice nad Odrou
Pudlov
Nový Bohumín
Skřečoň
Starý Bohumín

kraj: 132 Moravskoslezský
okres: 3803 Karviná
obec: 599051 Bohumín

katastrální území: 785971 Vrbice nad Odrou

Obsah :

Seznam dotčených nemovitostí a jejich částí dotčených projektovaným záměrem

Seznam sousedních pozemků

Seznam nemovitostí a jejich částí dotčených projektovaným záměrem

Stávající stav KN													Věcné břemeno		Poznámka
Katastrální území dle KN	Jméno (název) vlastníka	Adresa (sídlo) vlastníka	Parcelní číslo	Výměra	Druh pozemku	Způsob ochrany	Využití	LV	Dotčené ČD nárok SŽDC z UMVŽST (MU)	Dočasný zábor - nájmý pozemků		(m ²)	Číslo SO, PS	Oprávněný	
									(m ²)	SO/PS	do 1 roku (m ²)				SO/PS
Vrbice nad Odrou	Česká republika-Správa železniční dopravní cesty, státní organizace	Dlážděná 1003/7, Praha, Nové Město, 11000	530/30	249	zastavěná plocha a nádvoří			214	x	PS921410.1, PS922801.12	0	0			
Vrbice nad Odrou	Česká republika-Správa železniční dopravní cesty, státní organizace	Dlážděná 1003/7, Praha, Nové Město, 11000	532/1	16677	ostatní plocha	14	ostatní komunikace	214	x	PS922801.12, PS921410.1	0	0			
Vrbice nad Odrou	České dráhy, a.s.	nábřeží Ludvíka Svobody 1222/12, Praha, Nové Město, 11000	530/1	166709	ostatní plocha		dráha	415	1688	PS921410.1, PS922801.12	0	0			

Seznam pozemků SOUSEDNÍCH

katastrální území: 785971 Vrbice nad Odrou

Údaje dle KN		Údaje dle KN		Údaje dle KN		Údaje dle KN	
Parc.číslo		Parc.číslo		Parc.číslo		Parc.číslo	
160/3		533/2		583/3			
534		533/3		583/4			
530/12		535/1		583/5			
530/20		535/2		583/6			
530/23		535/3		583/7			
530/25		576/1		583/8			
530/26		576/4		583/9			
530/28		577		584			
530/5		582/1		596/12			
530/6		583/1		596/13			
531		583/2		596/14			

kraj: 132 Moravskoslezský
okres: 3803 Karviná
obec: 599051 Bohumín

katastrální území: 736716 Pudlov

Obsah :

Seznam nemovitostí a jejich částí dotčených projektovaným záměrem

Seznam sousedních pozemků

Seznam nemovitostí a jejich částí dotčených projektovaným záměrem

Stávající stav KN															Dočasný zábor - nájem pozemků		Věcné břemeno		Poznámka
Katastrální území dle KN	Jméno (název) vlastníka	Adresa (sídlo) vlastníka	Parcelní číslo	Výměra	Druh pozemku	Způsob ochrany	Využití	LV	Dotčené ČD nárok SŽDC z ÚMVŽST (MÚ)	SO/PS	do 1 roku (m ²)	SO/PS	(m ²)	Číslo SO, PS	Oprávněný				
Pudlov	Česká republika-Správa železniční dopravní cesty, státní organizace	Dlážděná 1003/7, Praha, Nové Město, 11000	1415/7	71	ostatní plocha		dráha	311	x	PS922801.12	0		0						
Pudlov	Česká republika-Správa železniční dopravní cesty, státní organizace	Dlážděná 1003/7, Praha, Nové Město, 11000	1442/14	55	zastavěná plocha a nádvoří			311	x	SO920608.1, PS921402.1	0		0						
Pudlov	Česká republika-Správa železniční dopravní cesty, státní organizace	Dlážděná 1003/7, Praha, Nové Město, 11000	1442/21	20412	ostatní plocha		dráha	311	x	PS922801.12, SO921709.1	0		0						
Pudlov	Česká republika-Správa železniční dopravní cesty, státní organizace	Dlážděná 1003/7, Praha, Nové Město, 11000	1442/22	14	zastavěná plocha a nádvoří			311	x	PS922801.11	0		0						
Pudlov	Česká republika-Správa železniční dopravní cesty, státní organizace	Dlážděná 1003/7, Praha, Nové Město, 11000	1444/1	16670	ostatní plocha		dráha	311	x	PS922801.12, SO921709.1	0		0						
Pudlov	Česká republika-Správa železniční dopravní cesty, státní organizace	Dlážděná 1003/7, Praha, Nové Město, 11000	1444/2	46309	ostatní plocha		dráha	311	x	SO921709.1, PS922801.12, PS922801.11	0		0						
Pudlov	Česká republika-Správa železniční dopravní cesty, státní organizace	Dlážděná 1003/7, Praha, Nové Město, 11000	1453/1	37280	ostatní plocha		dráha	311	x	PS922801.11, SO921709.1	0		0						
Pudlov	Česká republika-Správa železniční dopravní cesty, státní organizace	Dlážděná 1003/7, Praha, Nové Město, 11000	1583/5	3864	ostatní plocha		dráha	311	x	SO921709.1, PS922801.11, PS922801.12	0		0						
Pudlov	Advanced World Transport a.s.	Hornopolská 3314/38, Ostrava, Moravská Ostrava, 70200	1443/5	2217	ostatní plocha		dráha	794	x		0		128	PS922801.11	SŽDC				
Pudlov	Advanced World Transport a.s.	Hornopolská 3314/38, Ostrava, Moravská Ostrava, 70200	1443/5	2217	ostatní plocha		dráha	794	x		300	PS922801.11	0						
Pudlov	České dráhy, a.s.	nábřeží Ludvíka Svobody 1222/12, Praha, Nové Město, 11000	1442/1	131474	ostatní plocha		dráha	926	37337	SO921709.1, PS922801.11, PS921410.1, PS922801.12, PS921402.1, SO920608.1	0		0						
Pudlov	České dráhy, a.s.	nábřeží Ludvíka Svobody 1222/12, Praha, Nové Město, 11000	1443/3	11442	ostatní plocha		dráha	926	4742	SO921709.1, PS922801.11	0		0						
Pudlov	České dráhy, a.s.	nábřeží Ludvíka Svobody 1222/12, Praha, Nové Město, 11000	1443/19	2987	ostatní plocha		dráha	926	135	PS922801.11	0		0						
Pudlov	ŽDB DRÁTOVNA a.s.	Jeremenkova 66, Bohumín, Pudlov, 73551	719/1	60241	zastavěná plocha a nádvoří			984	x		0		219	PS921410.1	SŽDC				
Pudlov	ŽDB DRÁTOVNA a.s.	Jeremenkova 66, Bohumín, Pudlov, 73551	719/1	60241	zastavěná plocha a nádvoří			984	x		117	PS921410.1	0						

Seznam pozemků SOUSEDNÍCH

katastrální území: 736716 Pudlov

Údaje dle KN		Údaje dle KN		Údaje dle KN		Údaje dle KN		Údaje dle KN	
Parc.číslo		Parc.číslo		Parc.číslo		Parc.číslo		Parc.číslo	
55		797/13		956/35		1442/19			
584		797/4		956/37		1442/2			
585		818/3		956/40		1442/4			
586		819/13		956/41		1442/5			
589		819/28		956/42		1443/1			
590/1		821/11		983		1443/17			
590/2		821/18		1066		1443/2			
594/1		821/3		1068		1444/5			
596		831/2		1070		1453/15			
597		839/1		1069		1453/16			
629		866		1071/2		1453/17			
630		876		1073/10		1453/18			
638/1		881		1184/2		1453/19			
679		882		1215/1		1453/2			
680		883		1401		1453/20			
717		900		1402		1453/21			
718		904		1410/1		1453/22			
719/11		919/1		1410/2		1453/23			
719/14		956/1		1411/1		1453/24			
719/15		956/15		1411/2		1453/3			
719/16		956/18		1414		1453/4			
719/26		956/19		1419		1454			
719/43		956/21		1425/4		1459/5			
719/45		956/24		1426/1		1462/1			
719/47		956/25		1442/12		1463			
719/6		956/26		1442/15		1583/1			
774		956/27		1442/16		1583/4			
776		956/32		1442/17		1374			

kraj: 132 Moravskoslezský
okres: 3803 Karviná
obec: 599051 Bohumín

katastrální území: 707031 Nový Bohumín

Obsah :

Seznam nemovitostí a jejich částí dotčených projektovaným záměrem

Seznam sousedních pozemků

Seznam nemovitostí a jejich částí dotčených projektovaným záměrem

Stávající stav KN																Dotčené ČD nárok SŽDC z ÚMVŽST (MÚ)	Dočasný zábor - nájem pozemků		Věcné břemeno		Poznámka
Katastrální území dle KN	Jméno (název) vlastníka	Adresa (sídlo) vlastníka	Parcelní číslo	Výměra	Druh pozemku	Způsob ochrany	Využití	LV	(m ²)	SO/PS	do 1 roku (m ²)	SO/PS	(m ²)	Číslo SO, PS	Oprávněný						
Nový Bohumín	Česká republika-Správa železniční dopravní cesty, státní organizace	Dlážděná 1003/7, Praha, Nové Město, 11000	2572/3	1574	ostatní plocha		manipulační plocha	828	x	SO920604.1, PS922801.11, PS921402.1	0			0							
Nový Bohumín	Česká republika-Správa železniční dopravní cesty, státní organizace	Dlážděná 1003/7, Praha, Nové Město, 11000	2572/14	182	zastavěná plocha a nádvoří			828	x	PS921402.1, SO920604.1, SO920608.1	0			0							
Nový Bohumín	Česká republika-Správa železniční dopravní cesty, státní organizace	Dlážděná 1003/7, Praha, Nové Město, 11000	2572/22	120	zastavěná plocha a nádvoří			828	x		0			0							
Nový Bohumín	Česká republika-Správa železniční dopravní cesty, státní organizace	Dlážděná 1003/7, Praha, Nové Město, 11000	2572/23	117	zastavěná plocha a nádvoří			828	x		0			26	PS920604.2	ČD					
Nový Bohumín	Česká republika-Správa železniční dopravní cesty, státní organizace	Dlážděná 1003/7, Praha, Nové Město, 11000	2572/23	117	zastavěná plocha a nádvoří			828	x	PS921402.1, SO920604.2, SO920604.1	0			0							
Nový Bohumín	Česká republika-Správa železniční dopravní cesty, státní organizace	Dlážděná 1003/7, Praha, Nové Město, 11000	2572/29	37	zastavěná plocha a nádvoří			828	x		0			4	PS920604.2	ČD					
Nový Bohumín	Česká republika-Správa železniční dopravní cesty, státní organizace	Dlážděná 1003/7, Praha, Nové Město, 11000	2572/29	37	zastavěná plocha a nádvoří			828	x	PS031431, SO920604.1, PS922801.11, PS921402.1, SO920604.2	0			0							
Nový Bohumín	Česká republika-Správa železniční dopravní cesty, státní organizace	Dlážděná 1003/7, Praha, Nové Město, 11000	2572/30	35	ostatní plocha		dráha	828			0			0							
Nový Bohumín	Česká republika-Správa železniční dopravní cesty, státní organizace	Dlážděná 1003/7, Praha, Nové Město, 11000	2572/55	20	ostatní plocha		dráha	828	x	PS922801.11, SO920604.1, PS921402.1, SO920604.2, PS031431	0			0							
Nový Bohumín	Česká republika-Správa železniční dopravní cesty, státní organizace	Dlážděná 1003/7, Praha, Nové Město, 11000	2572/55	20	ostatní plocha		dráha	828	x		0			12	PS920604.2	ČD					
Nový Bohumín	Česká republika-Správa železniční dopravní cesty, státní organizace	Dlážděná 1003/7, Praha, Nové Město, 11000	2572/62	109	zastavěná plocha a nádvoří			828	x	PS921402.1	0			0							
Nový Bohumín	Česká republika-Správa železniční dopravní cesty, státní organizace	Dlážděná 1003/7, Praha, Nové Město, 11000	2572/64	421	zastavěná plocha a nádvoří			828	x	PS921402.1, PS922801.11, SO920604.1, SO920604.2, PS031431	0			0							
Nový Bohumín	Česká republika-Správa železniční dopravní cesty, státní organizace	Dlážděná 1003/7, Praha, Nové Město, 11000	2572/65	40	zastavěná plocha a nádvoří			828	x	PS921402.1	0			0							
Nový Bohumín	Česká republika-Správa železniční dopravní cesty, státní organizace	Dlážděná 1003/7, Praha, Nové Město, 11000	2572/67	11	zastavěná plocha a nádvoří			828	x	PS922801.11	0			0							

Seznam nemovitostí a jejich částí dotčených projektovaným záměrem

Stávající stav KN										Dotčené ČD nárokt SŽDC z UMVŽST (MU)	SO/PS	Dočasný zábor - nájmny pozemků		Věcné břemeno			Poznámka
Katastrální území dle KN	Jméno (název) vlastníka	Adresa (sídlo) vlastníka	Parcelní číslo	Výměra	Druh pozemku	Způsob ochrany	Využití	LV	(m ²)			do 1 roku (m ²)	SO/PS	(m ²)	Číslo SO, PS	Oprávněný	
Nový Bohumín	Česká republika-Správa železniční dopravní cesty, státní organizace	Dlážděná 1003/7, Praha, Nové Město, 11000	2572/68	40	zastavěná plocha a nádvorí			828	x		PS921402.1	0			0		
Nový Bohumín	Česká republika-Správa železniční dopravní cesty, státní organizace	Dlážděná 1003/7, Praha, Nové Město, 11000	2574/1	8849	ostatní plocha		dráha	828	x		PS922801.11, SO921709.1	0			0		
Nový Bohumín	Česká republika-Správa železniční dopravní cesty, státní organizace	Dlážděná 1003/7, Praha, Nové Město, 11000	2581	4567	zastavěná plocha a nádvorí			828	x		PS921402.1, PS922801.11	0			0		
Nový Bohumín	Česká republika-Správa železniční dopravní cesty, státní organizace	Dlážděná 1003/7, Praha, Nové Město, 11000	2593	156	zastavěná plocha a nádvorí			828	x		PS921402.1, SO920608.1	0			0		
Nový Bohumín	DANMAX STEEL s.r.o.	Těšínská 707, Šenov, Šenov, 73934	2594/2	3368	ostatní plocha		manipulační plocha	1313	x			0			95	PS921402.1	SŽDC
Nový Bohumín	DANMAX STEEL s.r.o.	Těšínská 707, Šenov, Šenov, 73934	2594/2	3368	ostatní plocha		manipulační plocha	1313	x			72	SO920608.1, PS921402.1		0		
Nový Bohumín	DANMAX STEEL s.r.o.	Těšínská 707, Šenov, Šenov, 73934	2594/2	3368	ostatní plocha		manipulační plocha	1313	x			0			61	SO920608.1	SŽDC
Nový Bohumín	České dráhy, a.s.	nábřeží Ludvíka Svobody 1222/12, Praha, Nové Město, 11000	2571/4	125563	ostatní plocha		dráha	2194	45684		PS922801.11, SO921709.1, PS921410.1, PS031431, SO920608.1, PS921402.1	0			0		
Nový Bohumín	České dráhy, a.s.	nábřeží Ludvíka Svobody 1222/12, Praha, Nové Město, 11000	2572/1	261983	ostatní plocha		dráha	2194	0			0			2	PS921410.1	SŽDC
Nový Bohumín	České dráhy, a.s.	nábřeží Ludvíka Svobody 1222/12, Praha, Nové Město, 11000	2572/1	261983	ostatní plocha		dráha	2194	0			0			922	PS031431	SŽDC
Nový Bohumín	České dráhy, a.s.	nábřeží Ludvíka Svobody 1222/12, Praha, Nové Město, 11000	2572/1	261983	ostatní plocha		dráha	2194	0			0			180	SO920608.1	
Nový Bohumín	České dráhy, a.s.	nábřeží Ludvíka Svobody 1222/12, Praha, Nové Město, 11000	2572/1	261983	ostatní plocha		dráha	2194	0			0			446	SO920608.1	SŽDC
Nový Bohumín	České dráhy, a.s.	nábřeží Ludvíka Svobody 1222/12, Praha, Nové Město, 11000	2572/1	261983	ostatní plocha		dráha	2194	0			54774	PS921410.1, PS921402.1, SO920604.1, PS922801.11, SO920604.2, SO921709.1, PS031431, SO920608.1		0		
Nový Bohumín	České dráhy, a.s.	nábřeží Ludvíka Svobody 1222/12, Praha, Nové Město, 11000	2572/1	261983	ostatní plocha		dráha	2194	0			0			1437	PS920604.2	ČD
Nový Bohumín	České dráhy, a.s.	nábřeží Ludvíka Svobody 1222/12, Praha, Nové Město, 11000	2572/1	261983	ostatní plocha		dráha	2194	0			0			1178	PS921402.1	SŽDC

Seznam nemovitostí a jejich částí dotčených projektovaným záměrem

Stávající stav KN																
Katastrální území dle KN	Jméno (název) vlastníka	Adresa (sídlo) vlastníka	Parcelní číslo	Výměra	Druh pozemku	Způsob ochrany	Využití	LV	Dotčené ČD nárok SŽDC z ÚMVŽST (MÚ)	SO/PS	do 1 roku (m ²)	SO/PS	Číslo SO, PS	Oprávněný	Věcné břemeno	Poznámka
Nový Bohumín	České dráhy, a.s.	nábřeží Ludvíka Svobody 1222/12, Praha, Nové Město, 11000	2572/1	261983	ostatní plocha		dráha	2194	0		0		PS922801.11	SŽDC		mimo ÚMVŽST nárokovanou část pozemku
Nový Bohumín	České dráhy, a.s.	nábřeží Ludvíka Svobody 1222/12, Praha, Nové Město, 11000	2572/1	261983	ostatní plocha		dráha	2194	0		0		PS922801.11	SŽDC		mimo ÚMVŽST nárokovanou část pozemku
Nový Bohumín	České dráhy, a.s.	nábřeží Ludvíka Svobody 1222/12, Praha, Nové Město, 11000	2572/1	261983	ostatní plocha		dráha	2194	142478	PS921410.1, PS922801.11, SO921709.1, PS921402.1, SO920604.1, SO920608.1, PS031431, SO920604.2	0				0	
Nový Bohumín	České dráhy, a.s.	nábřeží Ludvíka Svobody 1222/12, Praha, Nové Město, 11000	2572/1	261983	ostatní plocha		dráha	2194	0		0		PS920604.1	SŽDC		mimo ÚMVŽST nárokovanou část pozemku
Nový Bohumín	České dráhy, a.s.	nábřeží Ludvíka Svobody 1222/12, Praha, Nové Město, 11000	2572/46	5215	zastavěná plocha a nádvoří		dráha	2194	0		4211	PS922801.11, SO920604.1, PS921410.1, SO920604.2			0	mimo ÚMVŽST nárokovanou část pozemku
Nový Bohumín	České dráhy, a.s.	nábřeží Ludvíka Svobody 1222/12, Praha, Nové Město, 11000	2572/72	76	zastavěná plocha a nádvoří		dráha	2194	76	PS921402.1, SO920604.2	0				0	
Nový Bohumín	České dráhy, a.s.	nábřeží Ludvíka Svobody 1222/12, Praha, Nové Město, 11000	2574/70	2698	ostatní plocha		dráha	2194	480	PS922801.11	0				0	
Nový Bohumín	České dráhy, a.s.	nábřeží Ludvíka Svobody 1222/12, Praha, Nové Město, 11000	2594/1	6837	ostatní plocha		dráha	2194	0		0		PS921402.1	SŽDC		mimo ÚMVŽST nárokovanou část pozemku
Nový Bohumín	České dráhy, a.s.	nábřeží Ludvíka Svobody 1222/12, Praha, Nové Město, 11000	2594/1	6837	ostatní plocha		dráha	2194	0		4992	PS921402.1, SO921709.1, PS922801.11			0	mimo ÚMVŽST nárokovanou část pozemku
Nový Bohumín	České dráhy, a.s.	nábřeží Ludvíka Svobody 1222/12, Praha, Nové Město, 11000	2594/10	3428	zastavěná plocha a nádvoří		dráha	2194	0		119	PS921402.1			0	mimo ÚMVŽST nárokovanou část pozemku
Nový Bohumín	České dráhy, a.s.	nábřeží Ludvíka Svobody 1222/12, Praha, Nové Město, 11000	2594/14	178	ostatní plocha		dálnice	2194	0		0		PS921402.1	SŽDC		mimo ÚMVŽST nárokovanou část pozemku
Nový Bohumín	České dráhy, a.s.	nábřeží Ludvíka Svobody 1222/12, Praha, Nové Město, 11000	2594/14	178	ostatní plocha		dálnice	2194	0		23	SO920608.1, PS921402.1			0	mimo ÚMVŽST nárokovanou část pozemku
Nový Bohumín	České dráhy, a.s.	nábřeží Ludvíka Svobody 1222/12, Praha, Nové Město, 11000	2594/14	178	ostatní plocha		dálnice	2194	0		0		SO920608.1	SŽDC		mimo ÚMVŽST nárokovanou část pozemku
Nový Bohumín	ŽDB DRÁTOVNA a.s.	Jeremenkova 66, Bohumín, Pudlov, 73551	2572/2	1200	ostatní plocha		dráha	2579	x		572	PS921410.1			0	
Nový Bohumín	ŽDB DRÁTOVNA a.s.	Jeremenkova 66, Bohumín, Pudlov, 73551	2572/2	1200	ostatní plocha		dráha	2579	x		0		PS921410.1	SŽDC		

Seznam pozemků SOUSEDNÍCH

katastrální území: 707031 Nový Bohumín

Údaje dle KN		Údaje dle KN		Údaje dle KN		Údaje dle KN		Údaje dle KN	
Parc.číslo		Parc.číslo		Parc.číslo		Parc.číslo		Parc.číslo	
41	2571/29	2572/69	2574/43	2715/84					
47	2571/31	2572/71	2574/44	2715/85					
48	2571/35	2572/73	2574/45	2715/87					
484	2571/36	2572/74	2574/46	2715/89					
489/1	2571/5	2572/80	2574/47	2715/96					
60	2571/5	2572/81	2574/48	2715/97					
61	2571/6	2574/10	2574/49	2716/17					
62	2572/11	2574/11	2574/5	2716/8					
75/1	2572/12	2574/12	2574/50	2717/10					
993	2572/13	2574/13	2574/51	2717/31					
994	2572/15	2574/14	2574/52	2717/35					
995	2572/16	2574/15	2574/53	2717/36					
1046	2572/17	2574/17	2574/54	2719/1					
1047	2572/18	2574/18	2574/55	2720/1					
1048	2572/19	2574/19	2574/56	2720/4					
2547	2572/21	2574/2	2574/57	2547					
1005/1	2572/27	2574/20	2574/58						
1005/41	2572/28	2574/21	2574/6						
1011/1	2572/29	2574/22	2574/69						
1011/2	2572/31	2574/23	2574/7						
1012/1	2572/32	2574/24	2574/71						
1017/129	2572/33	2574/25	2574/72						
1049/254	2572/34	2574/26	2574/73						
1049/30	2572/39	2574/27	2574/8						
2486/3	2572/40	2574/28	2574/9						
2531/5	2572/41	2574/29	2578						
2531/6	2572/42	2574/3	2579/1						
2537/1	2572/43	2574/30	2580						
2537/7	2572/44	2574/31	2594/19						
2545/1	2572/47	2574/32	2594/20						
2555/1	2572/48	2574/33	2594/9						
2555/1	2572/49	2574/34	2712/7						
2555/1	2572/50	2574/35	2712/9						
2557	2572/51	2574/36	2715/143						
2571/2	2572/52	2574/37	2715/22						
2571/21	2572/53	2574/38	2715/35						
2571/22	2572/54	2574/39	2715/40						
2571/23	2572/55	2574/4	2715/41						
2571/26	2572/56	2574/40	2715/42						
2571/27	2572/57	2574/41	2715/49						
2571/28	2572/66	2574/42	2715/50						

kraj: 132 Moravskoslezský
okres: 3803 Karviná
obec: 599051 Bohumín

katastrální území: 748871 Skřečůň

Obsah :

Seznam nemovitostí a jejich částí dotčených projektovaným záměrem

Seznam pozemků PUPFL ležících do 50-ti metrů od obvodu stavby

Seznam sousedních pozemků

Seznam nemovitostí a jejich částí dotčených projektovaným záměrem

Stávající stav KN																	
Katastrální území dle KN	Jméno (název) vlastníka	Adresa (sídlo) vlastníka	Parcelní číslo	Výměra	Druh pozemku	Způsob ochrany	Využití	LV	Dotčené ČD nárok SŽDC z UMVŽST (MÚ)		SO/PS	Dočasný zábor - nájmý pozemků		Věcné břemeno		Poznámka	
									(m ²)	(m ²)		do 1 roku (m ²)	SO/PS	(m ²)	Číslo SO, PS		Oprávněný
Skřečůň	Česká republika-Správa železniční dopravní cesty, státní organizace	Dlážděná 1003/7, Praha, Nové Město, 11000	2425/1	46911	ostatní plocha		dráha	445	x		PS921410.1, SO921709.1	0		0			
Skřečůň	Česká republika-Správa železniční dopravní cesty, státní organizace	Dlážděná 1003/7, Praha, Nové Město, 11000	2425/2	59	ostatní plocha		dráha	445	x			0		0			
Skřečůň	Česká republika-Správa železniční dopravní cesty, státní organizace	Dlážděná 1003/7, Praha, Nové Město, 11000	2425/8	54823	ostatní plocha		dráha	445	x		SO921709.1, PS921410.1, PS922801.11, PS921402.1	0		0			
Skřečůň	České dráhy, a.s.	nábřeží Ludvíka Svobody 1222/12, Praha, Nové Město, 11000	2426/1	5484	ostatní plocha		dráha	1421	0			0		2	PS922801.11	SŽDC	mimo UMVŽST nárokovanou část pozemku
Skřečůň	České dráhy, a.s.	nábřeží Ludvíka Svobody 1222/12, Praha, Nové Město, 11000	2426/1	5484	ostatní plocha		dráha	1421	0			112	PS922801.11, SO9217091	0			mimo UMVŽST nárokovanou část pozemku

Seznam pozemků PUPFL ležících do 50-ti metrů od obvodu stavby							
Stávající stav KN							
Katastrální území dle KN	LV	Jméno (název) vlastníka	Adresa (sídlo) vlastníka	Parcelní číslo	Výměra	Druh pozemku	Způsob ochrany
Skřečůň	10001	Město Bohumín	Masarykova 158, Nový Bohumín, 73581 Bohumín	1740	4733	lesní pozemek	PUPFL
Skřečůň	10001	Město Bohumín	Masarykova 158, Nový Bohumín, 73581 Bohumín	1741	26963	lesní pozemek	PUPFL

Seznam pozemků SOUSEDNÍCH

katastrální území: 748871 Skřečůň

Údaje dle KN		Údaje dle KN		Údaje dle KN		Údaje dle KN	
Parc.číslo		Parc.číslo		Parc.číslo		Parc.číslo	
1676		2108/4		2428			
1673/1		2421					
1673/2		2422					
1675/1		2425/3					
1801		2425/4					
2085/2		2425/5					
2086		2426/2					
2087		2426/3					
2088		2426/4					
2091/1		2426/5					
2091/2		2426/6					

kraj: 132 Moravskoslezský
okres: 3803 Karviná
obec: 599051 Bohumín

katastrální území: 754897 Starý Bohumín

Obsah :

Seznam nemovitostí a jejich částí dotčených projektovaným záměrem

Seznam sousedních pozemků

Seznam nemovitostí a jejich částí dotčených projektovaným záměrem

Stávající stav KN															Věcné břemeno		Poznámka
Katastrální území dle KN	Jméno (název) vlastníka	Adresa (sídlo) vlastníka	Parcelní číslo	Výměra	Druh pozemku	Způsob ochrany	Využití	LV	Dotčené ČD nárok SZDC z UMVST (MU)	Dočasný zábor - nájemní pozemků		Číslo SO, PS	Oprávněný				
									(m ²)	SO/PS	do 1 roku (m ²)			SO/PS			
Starý Bohumín	Česká republika-Správa železniční dopravní cesty, státní organizace	Dlážděná 1003/7, Praha, Nové Město, 11000	1306/1	13383	ostatní plocha		dráha	404	x		0						

Seznam pozemků SOUSEDNÍCH

katastrální území: 754897 Starý Bohumín

Údaje dle KN		Údaje dle KN		Údaje dle KN		Údaje dle KN		Údaje dle KN	
Parc. číslo		Parc. číslo		Parc. číslo		Parc. číslo		Parc. číslo	
1306/162									
1353/3									
1353/4									
1374/1									
1374/3									
1374/5									