



EVROPSKÁ UNIE
Evropské strukturální a investiční fondy
Operační program Doprava

Ministerstvo dopravy
Státní fond dopravní
infrastruktury



			ČÍSLO SOUPRAVY:
		PO PŘIPOMÍNKÁCH	
REVIZE Č.	DATUM	ZMĚNA	

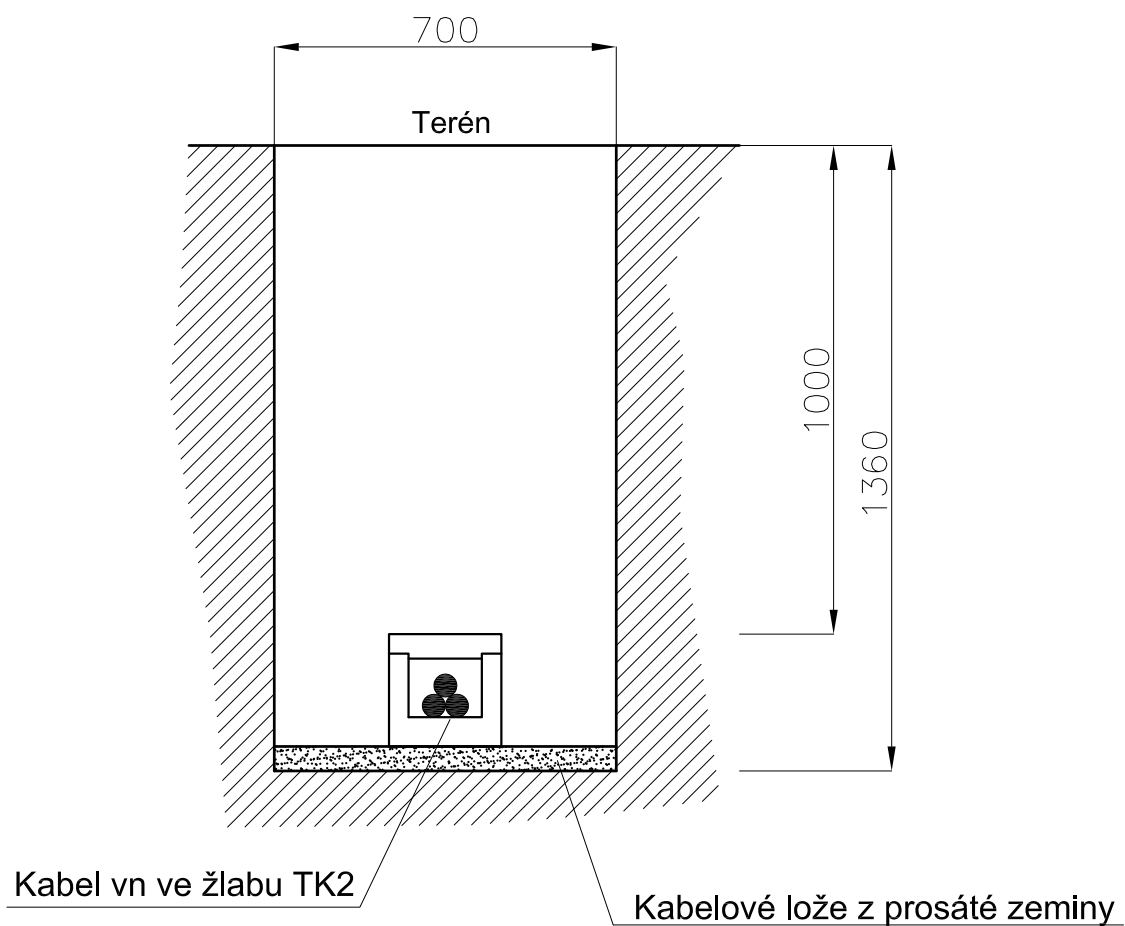


SUDOP BRNO

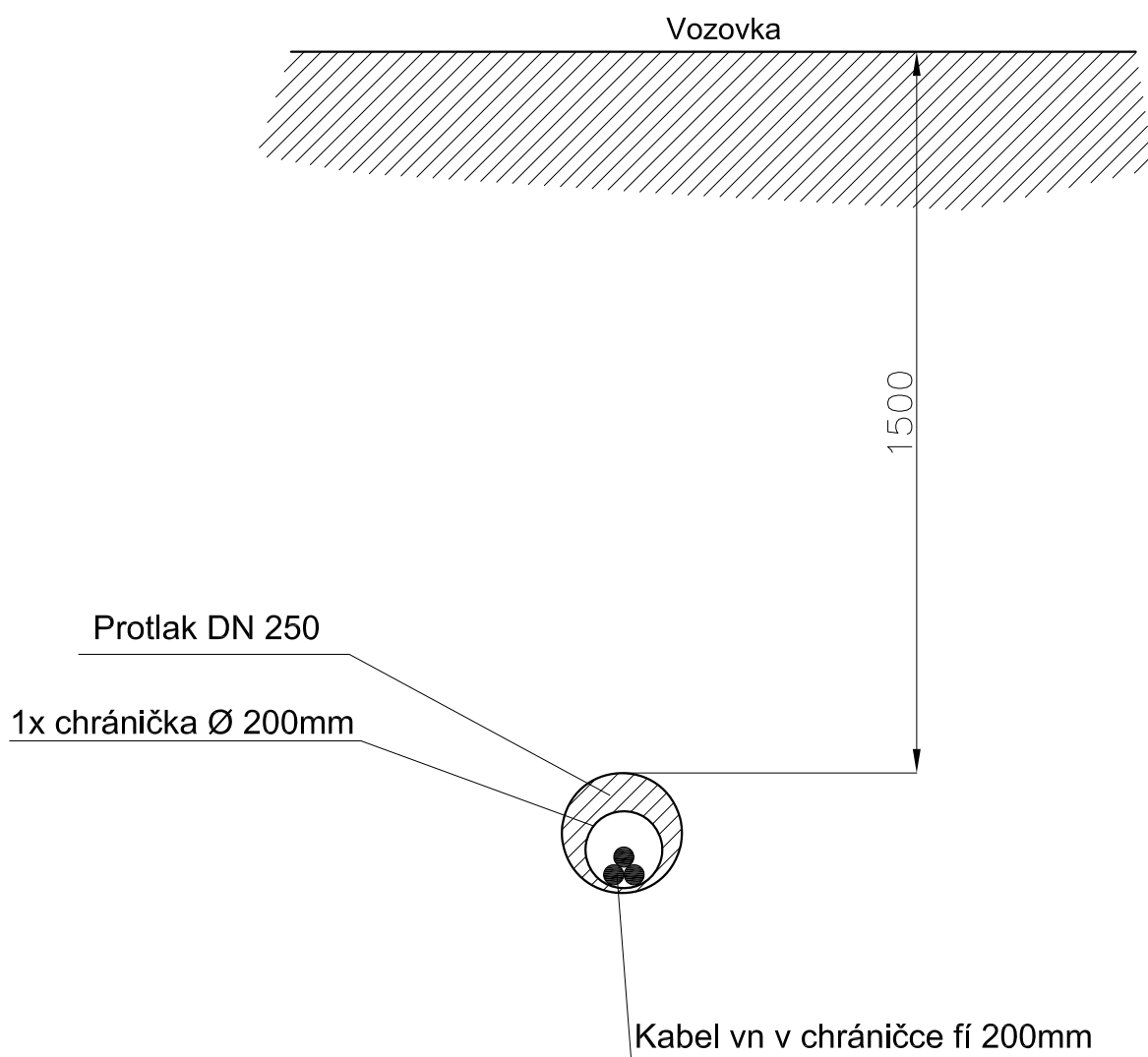
SUDOP BRNO, spol. s r.o.
Kounicova 26
611 36 Brno

OBJEDNAVATEL:	SŽDC, s.o., Stavební správa východ se sídlem v Olomouci, Nerudova 1, 772 58 Olomouc		tel. : +420 972 625 804 E-mail: sudop@sudop-brno.cz	
PROFESNÍ SKUPINA:	24 SILNOPROUD	VEDOUcí PROF. SKUPINY ING. JAN ZÁŘECKÝ <i>Galuch</i>	ŘEDITEL ING. JIŘÍ MOLÁK	
ODPOVĚDNÝ PROJ. ZAKÁZKY ING. JAN ZÁŘECKÝ <i>Galuch</i>	ODPOVĚDNÝ PROJ. PS, SO ING. VOJTĚCH POPELÁŘ <i>Popelec</i>	NAVRHL, VYPRACOVAL ING. VOJTĚCH POPELÁŘ <i>Popelec</i>	KONTROLOVAL ING. JAN ZÁŘECKÝ <i>Galuch</i>	
KRAJ : Pardubický	POVĚŘENÝ OÚ : Vysoké Mýto		STUPEŇ: P – projekt	
Výstavba EOv v žst. Přelouč, Kostěnice až Choceň, odb. Zádulka a Svitavy - 2.část PS 09-13-01.6 Žst. Zámorsk, trafostanice 35/0,4kV - přípojka VN			ZAK. ČÍSLO 16002-01-0716	ARCH. ČÍSLO 2016240011
			MĚŘÍTKO	POČET FORMÁTŮ
			DATUM: 07/2016	
			ČÁST DOKUM. D.3.5	PŘÍLOHA 5
Řezy kabelovou kynetou				

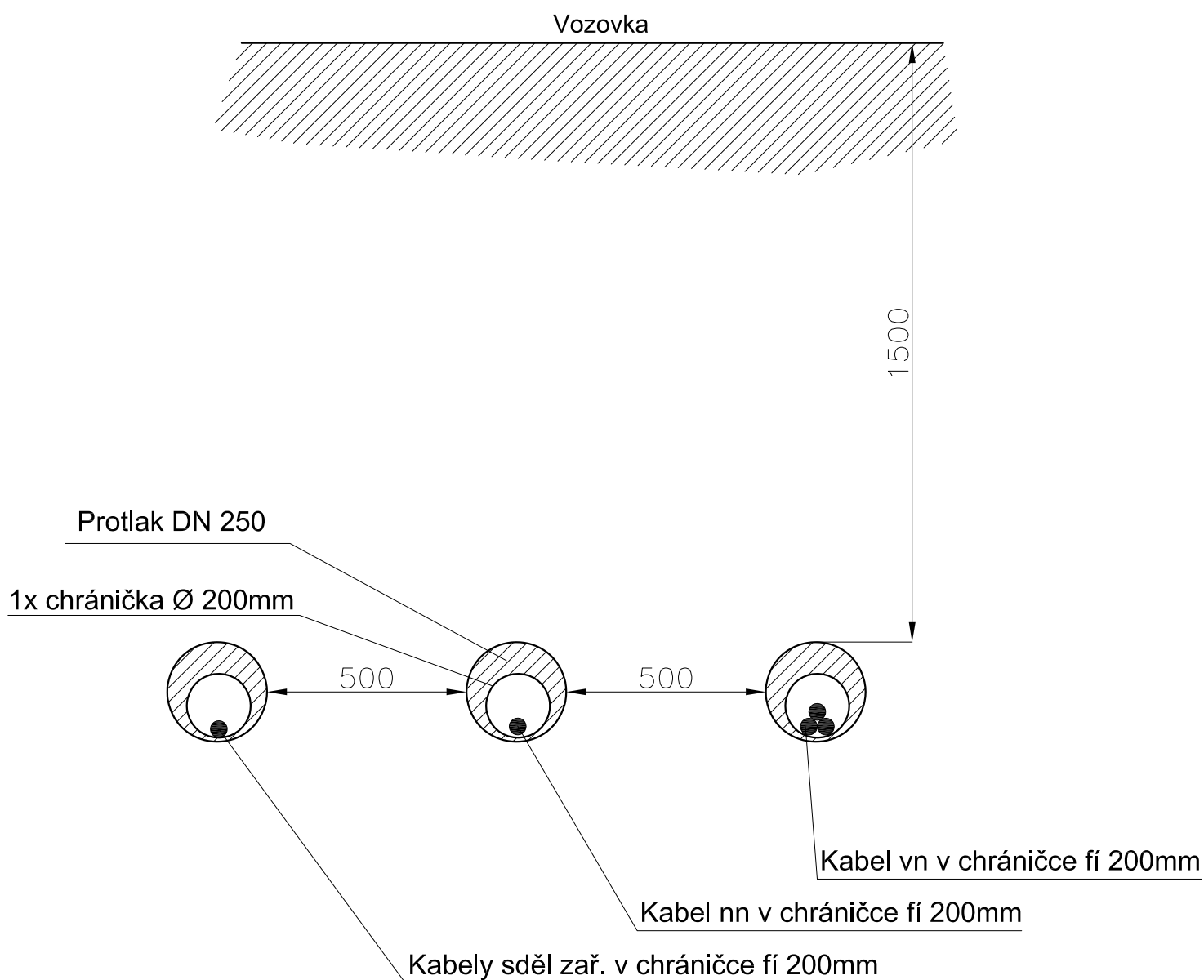
ŘEZ KABELOVOU TRASOU VE VOLNÉM TERÉNU



ŘEZ ŘÍZENÝM PROTLAKEM POD VOZOVKOU



ŘEZ ŘÍZENÝM PROTLAKEM POD VOZOVKOU VE SPOLEČNÉ TRASE S KABELY SDĚL. ZAŘ A KABELY NN

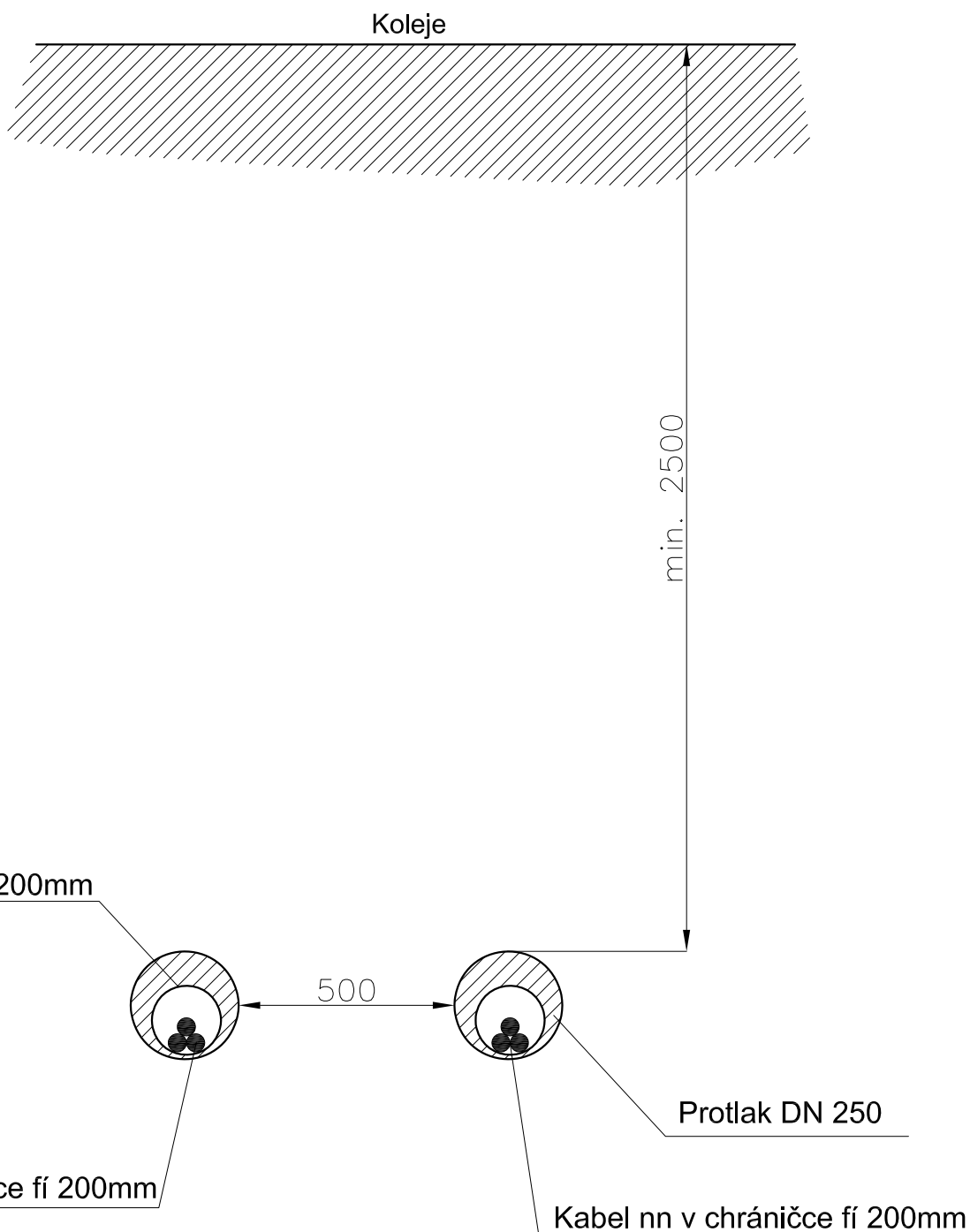


POZNÁMKA:

Ve společné trase s kabely sděl. zař. a kabely nn se provádí v rámci tohoto SO samostatné protlaky pro sděl. zař. a kabely nn

Mezi jednotlivými protlaky bude 50 cm odstup jak horizontálně tak vertikálně.

ŘEZ ŘÍZENÝM PROTLAKEM POD KOLEJIŠTĚM

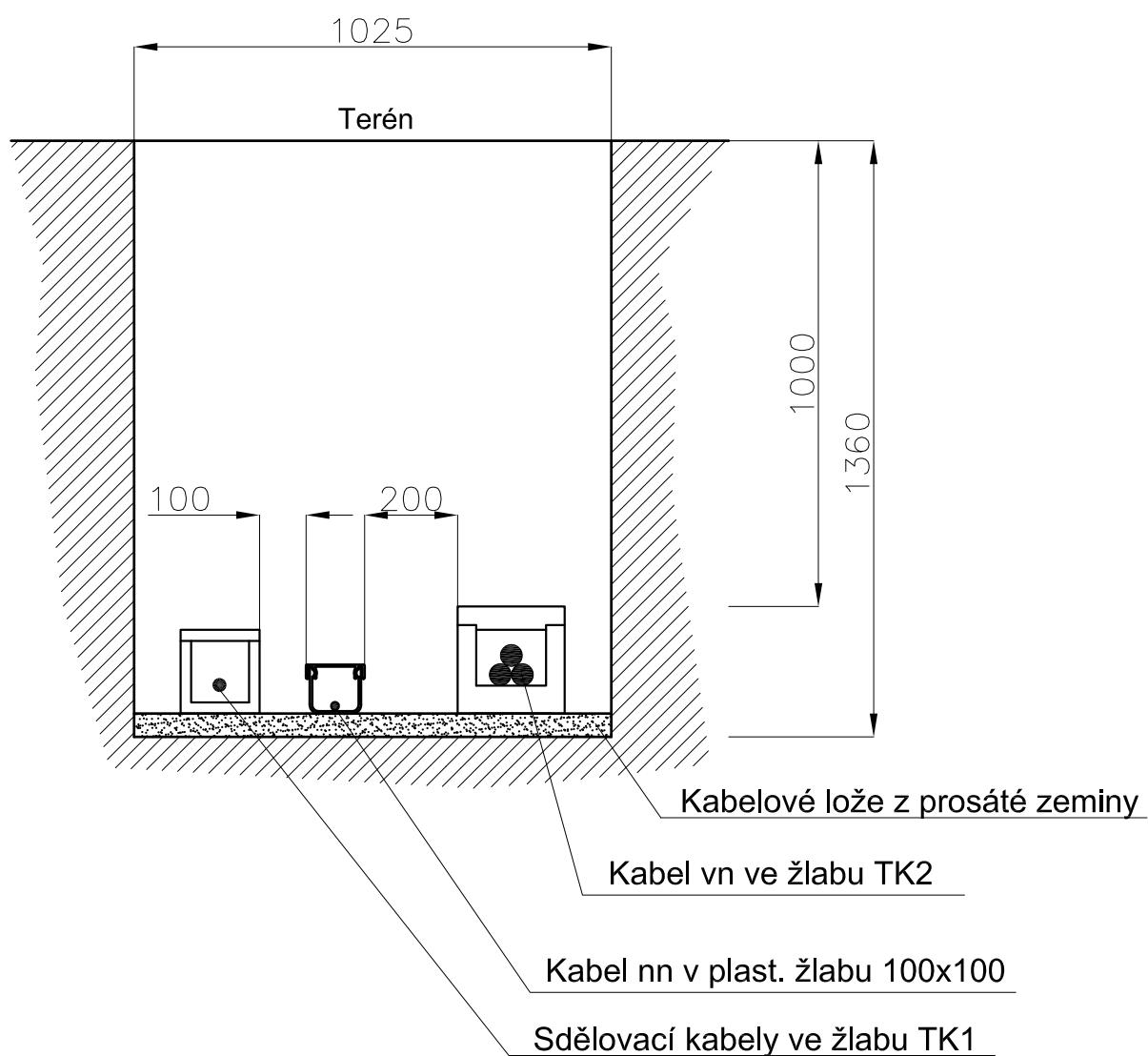


POZNÁMKA:

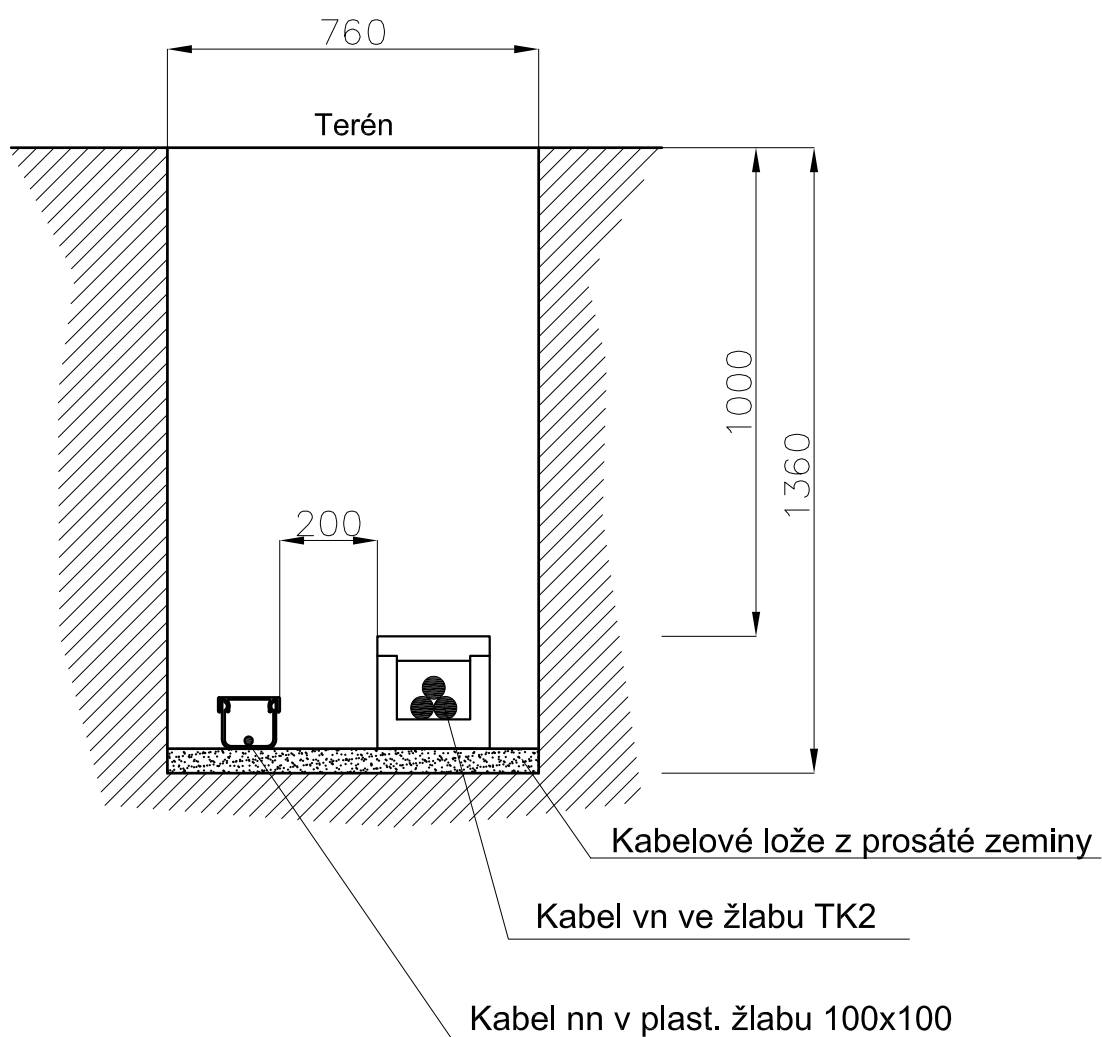
Ve společné trase s kabely nn se provádí v rámci tohoto SO samostatný protlaky pro kabely nn

Mezi jednotlivými protlaky bude 50 cm odstup jak horizontálně tak vertikálně.

ŘEZ SPOLEČNOU KABELOVOU TRASOU KABELŮ VN,
KABELŮ NN A KABELŮ SDĚL.ZAŘ. VE VOLNÉM TERÉNU
ZEMNÍ PRÁCE ŘEŠÍ TENTO PS



ŘEZ SPOLEČNOU KABELOVOU TRASOU KABELŮ VN,
A KABELŮ NN VE VOLNÉM TERÉNU
ZEMNÍ PRÁCE ŘEŠÍ TENTO PS



ŘEZ KABELOVOU TRASOU POD PRŮLEHEM

žlab min. 1m pode dnem průlehu !!

