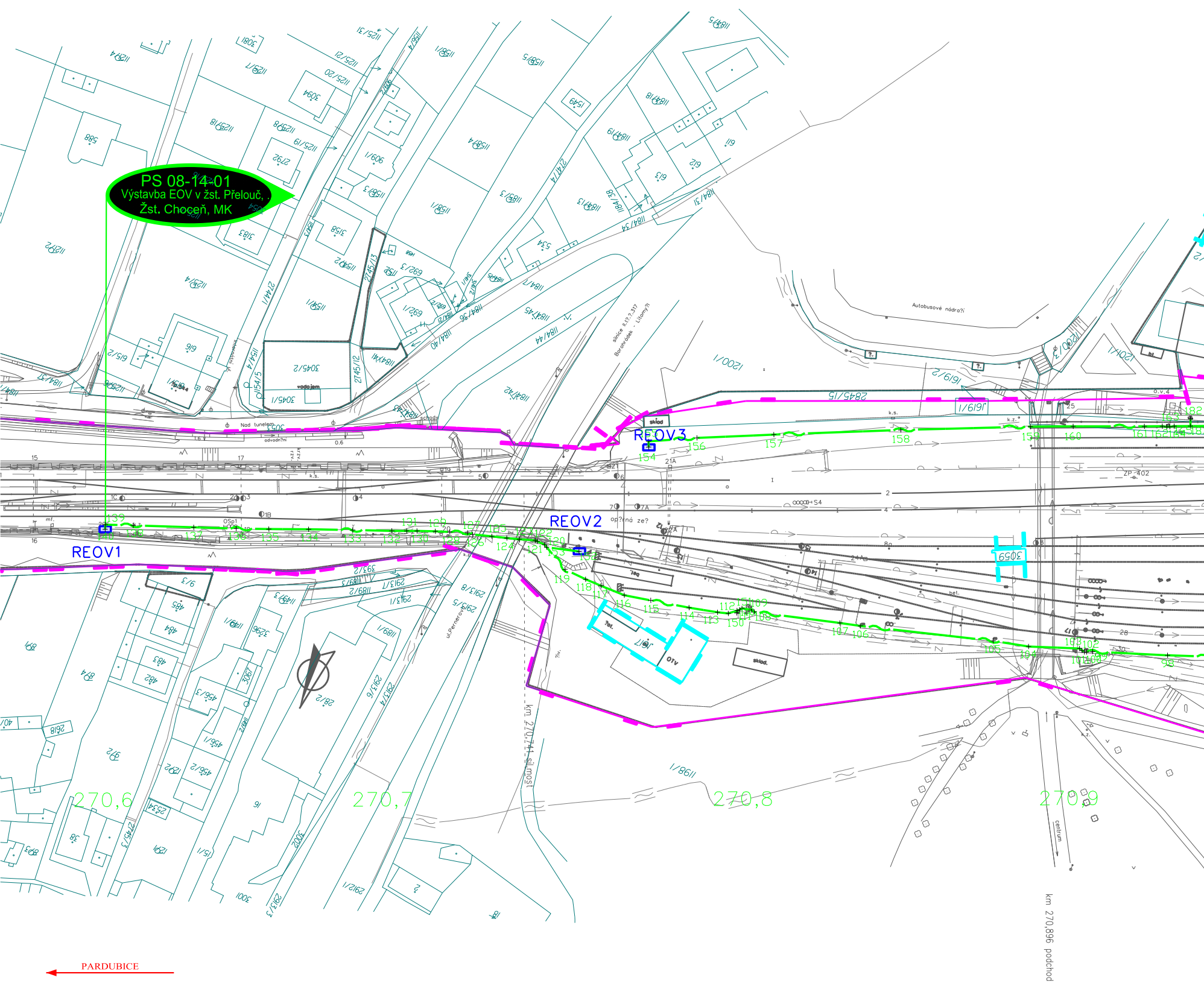
PS 08-14-01
Výstavba EOV v žst. Přelouč, .
Žst. Choceň, MK
REOV1
REOV2
REOV3
Autobusové nádra?í
Nad tunelem
odvodn?ní
vodojem
schody
sklad
op?rná ze?
ul.Pernerova
270,6
270,7
270,8
270,9
km 270,741 sil. most
km 270,896 podchod
centrum
ZP 402
PARDUBICE

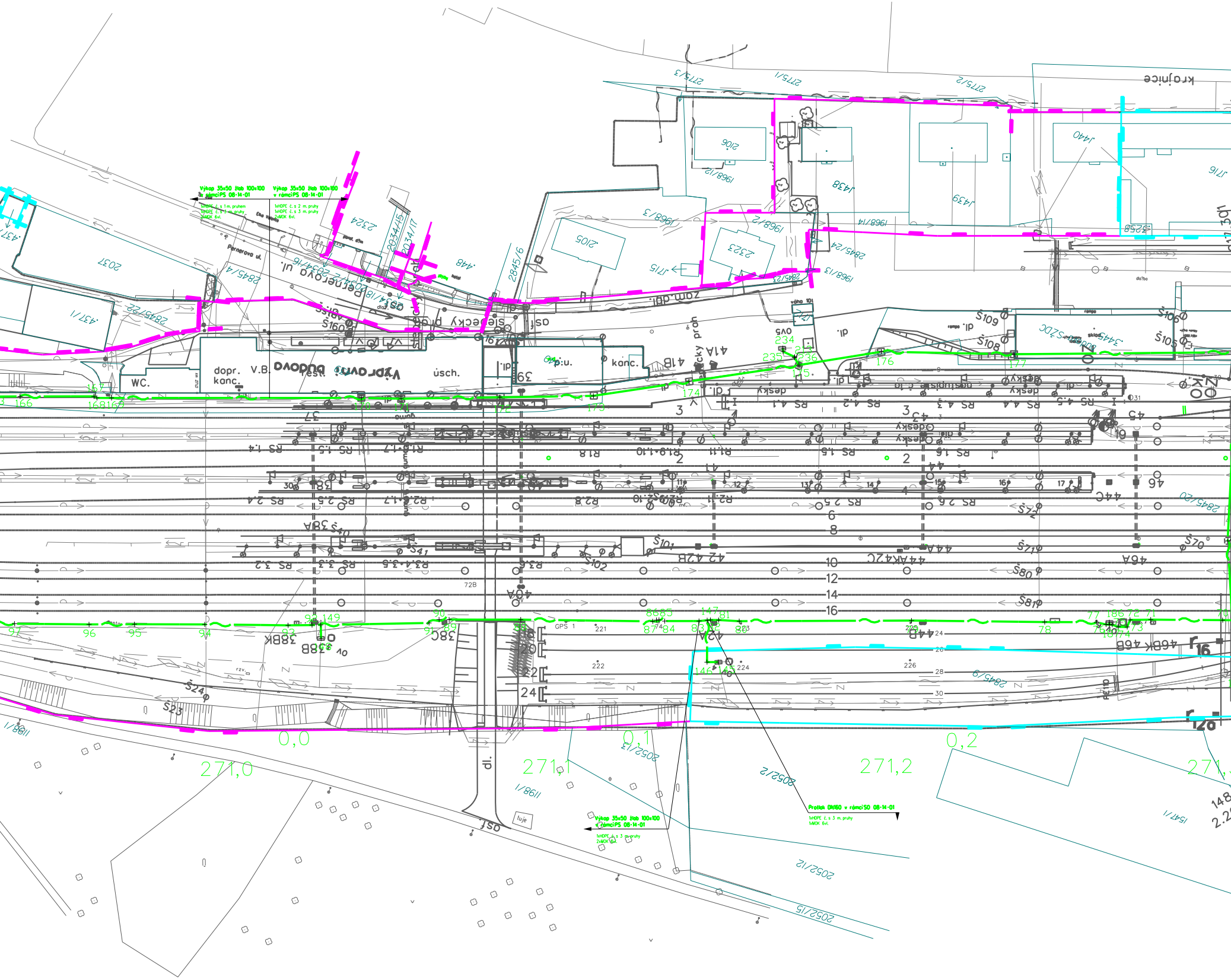
Výkop 35x50 žlab 100x100
v rámci PS 08-14-01
1xHDPE č. s 1 m. pruhem
1xHDPE č. s 3 m. pruhy
2xMOK 6vl.
Výkop 35x50 žlab 100x100
v rámci PS 08-14-01
1xHDPE č. s 2 m. pruhy
1xHDPE č. s 3 m. pruhy
2xMOK 6vl.
Výkop 35x50 žlab 100x100
v rámci PS 08-14-01
1xHDPE č. s 3 m. pruhy
2xMOK 6vl.
Protlak DN160 v rámci SO 08-14-01
1xHDPE č. s 3 m. pruhy
1xMOK 6vl.
Pernerova ul.
dopr. kanc.
V.B.
WC.
výpravna
úsch.
p.u.
kanc.
krajnice
0,0
0,1
0,2
271,0
271,1
271,2
2037
2105
2106
2323
2324
1438
1439
1440
2845/4
2845/22
2845/23
2845/24
2845/20
2845/6
2845/9
2052/2
2052/12
2052/13
2052/15
1968/1
1968/3
1968/12
1968/13
1968/14
2775/1
2775/2
2775/3
2034/15
2034/17
1547/1
1437/1
GPS 1
Š23
Š24
Š41
Š70
Š71
Š72
Š80
Š81
Š101
Š102
Š105
Š106
Š108
Š109
Š160
38K
38B
38C
40A
42
42B
44B
46B

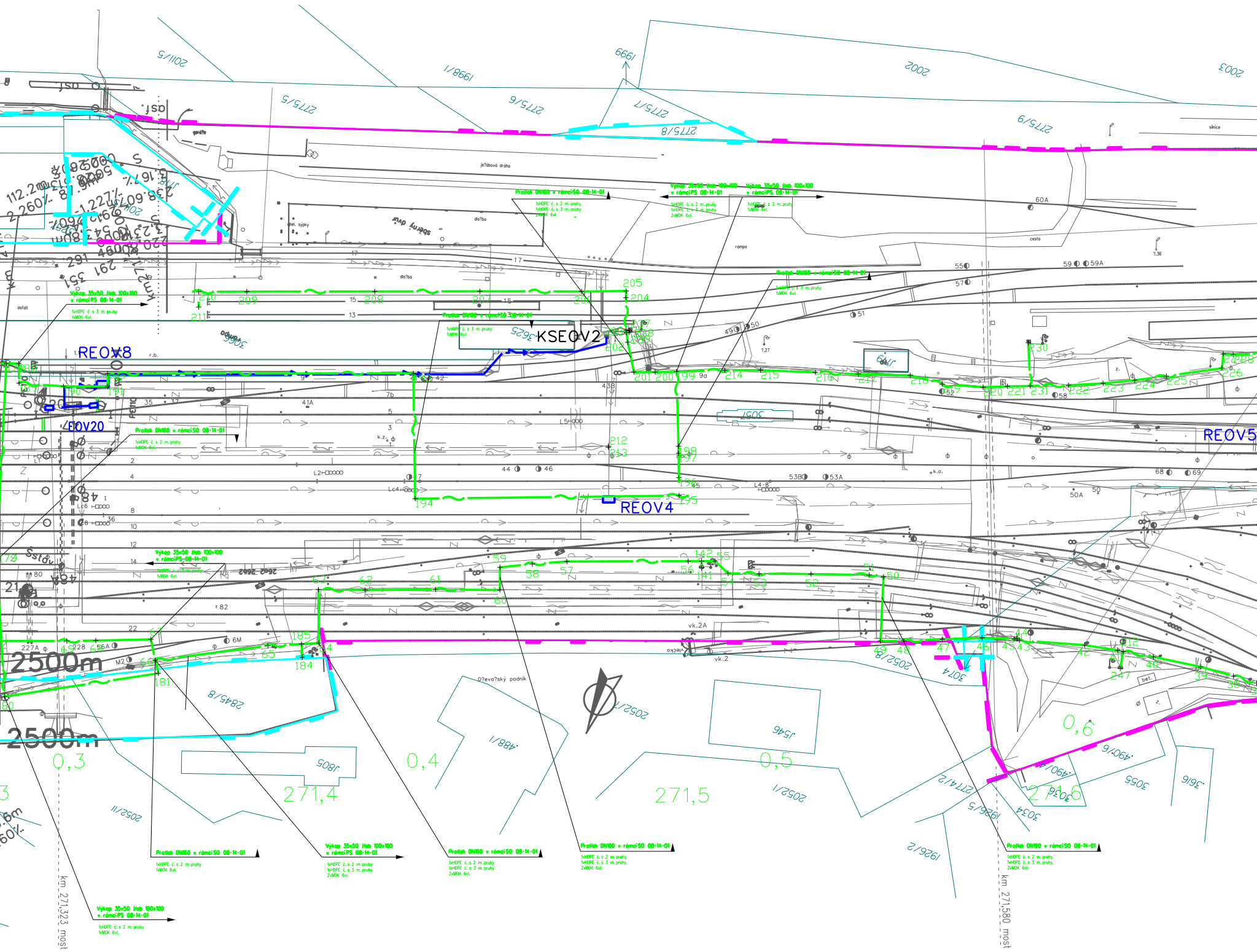

2011/5
1998/1
1999
2002
2003
2775/5
2775/6
2775/7
2775/8
2775/9
silnice
garáže
je?ábová dráha
Protlak DN160 v rámciSO 08-14-01
1xHDPE č. s 2 m. pruhy
1xHDPE č. s 3 m. pruhy
2xMOK 6vl.
Výkop 35x50 žlab 100x100 v rámciPS 08-14-01
1xHDPE č. s 2 m. pruhy
1xHDPE č. s 3 m. pruhy
2xMOK 6vl.
Výkop 35x50 žlab 100x100 v rámciPS 08-14-01
1xHDPE č. s 2 m. pruhy
1xMOK 6vl.
sběrný dvůr
dla?ba
rampa
cesta
60A
55
57
59
59A
Protlak DN160 v rámciSO 08-14-01
1xHDPE č. s 3 m. pruhy
1xMOK 6vl.
Výkop 35x50 žlab 100x100 v rámciPS 08-14-01
1xHDPE č. s 3 m. pruhy
1xMOK 6vl.
asfalt
Protlak DN160 v rámciSO 08-14-01
1xHDPE č. s 3 m. pruhy
1xMOK 6vl.
KSEOV2
REOV8
EOV20
REOV4
REOV5
205
204
209
208
207
206
210
211
202
201
200
199
214
215
216
217
218
219
220
221
231
222
223
224
225
226
228
230
212
213
198
197
196
195
194
190
191
Protlak DN160 v rámciSO 08-14-01
1xHDPE č. s 2 m. pruhy
1xMOK 6vl.
Výkop 35x50 žlab 100x100 v rámciPS 08-14-01
1xHDPE č. s 2 m. pruhy
1xMOK 6vl.
2662
82
22
59
58
57
56
55
142
141
54
53
52
51
50
64
63
62
61
60
67
66
65
185
184
181
180
49
48
47
46
45
44
43
42
41
40
39
38
247
227A
228
6M
M2
vk.2A
vk.2
vlečka
D?eva?ský podnik
2500m
2845/8
2052/8
3074
0,3
0,4
0,5
0,6
271,4
271,5
271,6
1805
1488/1
1546
2052/1
2052/11
2052/10
1926/2
1926/5
2774/2
3034
3055
3616
490/6
490/5
3036
bel.
z.
Protlak DN160 v rámciSO 08-14-01
1xHDPE č. s 2 m. pruhy
1xMOK 6vl.
Výkop 35x50 žlab 100x100 v rámciPS 08-14-01
1xHDPE č. s 2 m. pruhy
1xHDPE č. s 3 m. pruhy
2xMOK 6vl.
Protlak DN160 v rámciSO 08-14-01
1xHDPE č. s 2 m. pruhy
1xHDPE č. s 3 m. pruhy
2xMOK 6vl.
Protlak DN160 v rámciSO 08-14-01
1xHDPE č. s 2 m. pruhy
1xHDPE č. s 3 m. pruhy
2xMOK 6vl.
Protlak DN160 v rámciSO 08-14-01
1xHDPE č. s 2 m. pruhy
1xHDPE č. s 3 m. pruhy
2xMOK 6vl.
Výkop 35x50 žlab 100x100 v rámciPS 08-14-01
1xHDPE č. s 2 m. pruhy
1xMOK 6vl.
km 271,323 most
km 271,580 most

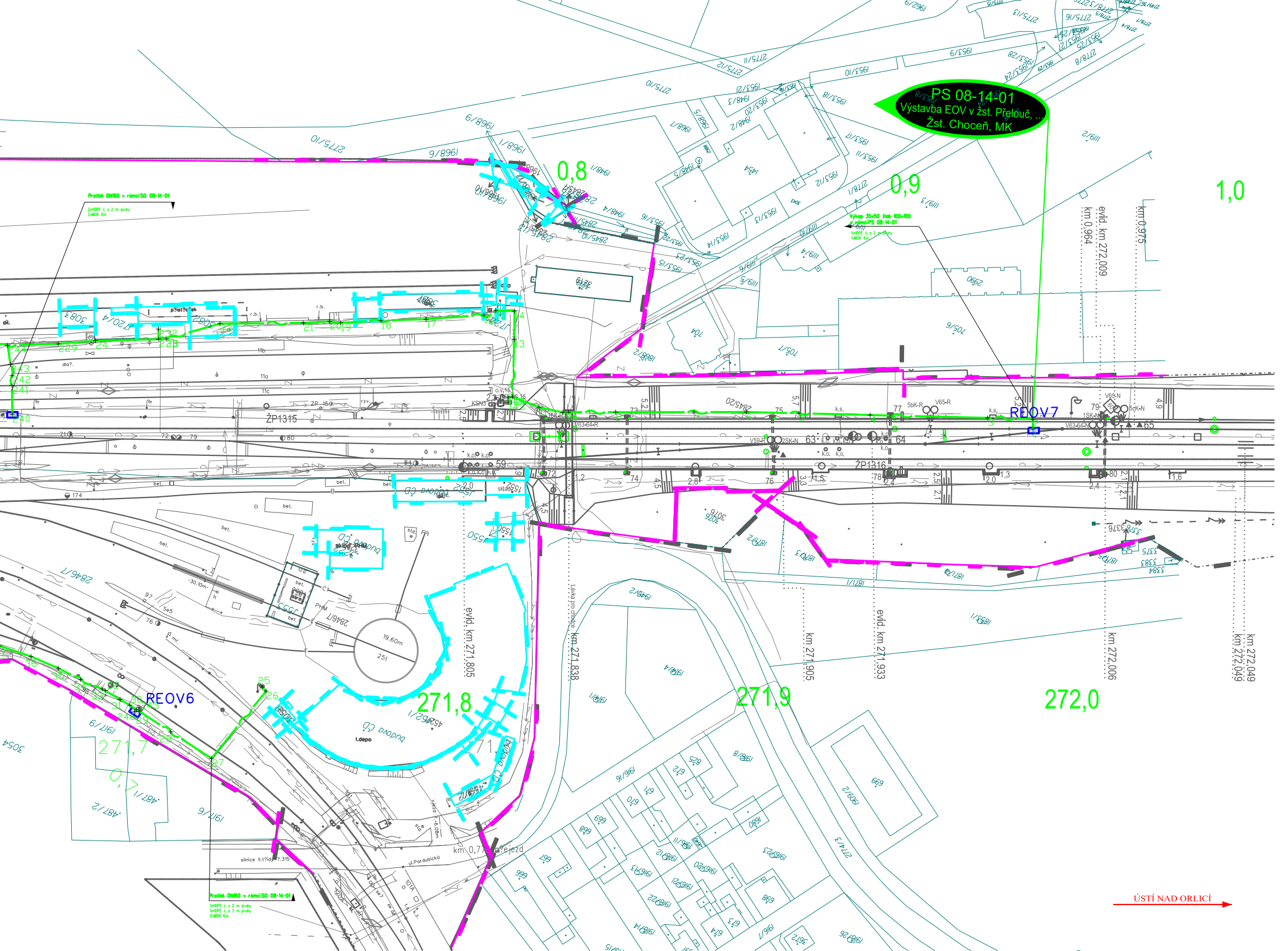
PS 08-14-01
Výstavba EOV v žst. Přelouč, ...
Žst. Choceň, MK
Protlak DN160 v rámci SO 08-14-01
2xHDPE č. s 2 m. pruhy
2xMOK 6vl.
Výkop 35x50 žlab 100x100
v rámci PS 08-14-01
1xHDPE č. s 2 m. pruhy
1xMOK 6vl.
Protlak DN160 v rámci SO 08-14-01
1xHDPE č. s 2 m. pruhy
1xHDPE č. s 3 m. pruhy
2xMOK 6vl.
0,8
0,9
1,0
0,7
271,7
271,8
271,9
272,0
REOV6
REOV7
ŽP1315
ŽP1316
evid. km 271,805
km 271,838
Lávka pro chodce
km 271,905
evid. km 271,933
km 272,006
evid. km 272,009
km 0,964
km 0,975
km 272,049
km 272,049
km 0,7 Přejezd
silnice II.třídy č.315
ul.Pardubická
19.60m
25t
bet.
sklad ČD
budova ČD
I.depo
ÚSTÍ NAD ORLICÍ

EVROPSKÁ UNIE
Evropské strukturální a investiční fondy
Operační program Doprava

Ministerstvo dopravy
Státní fond dopravní infrastruktury

SŽDC
Správa železniční dopravní cesty

LEGENDA NAVRŽENÝ STAV:

- trasa místní optické kabelizace
- trasa kabelů EOV
- trasa kabelů nn
- trasa kabelů vn

LEGENDA STÁVAJÍCÍ STAV:

- 456 Hranice pozemku vlastnictví ČR s právem hospodařit s majetkem státu zastoupeného SŽDC
- 456 Hranice pozemku vlastnictví ČD,a.s.
- Katastrální hranice
- Hranice parcely katastru nemovitostí
- 210/2 Číslo parcely katastru nemovitostí
- Stávající stavby (budovy,mosty,vozovky,zdi a pod.)
- Stávající svahy
- Stávající solitérní stromy s průměrem kmenu
- Stávající oplocení

LEGENDA STÁVAJÍCÍCH SÍTÍ:

- ČEZ Distribuce,a.s.- nadzemní vedení VVN
- ČEZ Distribuce,a.s.- podzemní vedení VN
- ČEZ Distribuce,a.s.- nadzemní vedení VN
- ČEZ Distribuce,a.s.- podzemní vedení NN
- ČEZ Distribuce,a.s.- nadzemní vedení NN
- SŽDC,s.o.,SEE - podzemní vedení NN
- SŽDC,s.o.,SEE - podzemní vedení VN
- SŽDC - TÚDC (ČD-T) - sděl.vedení - podzemní
- SŽDC - SSZT - zab.- podzemní
- ČD,a.s.,RSM - kanalizace
- ČD,a.s.,RSM - vodovod
- Vodárny a kanalizace - vodovod
- Vodárny a kanalizace - kanalizace
- Telefonica,a.s.- podzemní
- RWE - NTL plyn
- RWE - STL plyn
- RWE - VTL plyn
- ČD,a.s.,RSM - plyn

			ČÍSLO SOUPRAVY:
		PO PŘIPOMÍNKÁCH	
REVIZE Č.	DATUM	ZMĚNA	

SUDOP BRNO

SUDOP BRNO, spol. s r.o.
Kounicova 26
611 36 Brno

signal PROJEKT
Signal Projekt s.r.o.,Vídeňská 55, 639 00 Brno
Pracoviště 221 Ostrava
28. října 165, 709 00 Ostrava
tel.: 597 081 433

Hlavní inženýr projektu:	Odpovědný projektant PS:	Vypracoval:	Kontroloval:
Ing. Jan Zářecký	Ing. Andrea Vávrová	Ing. Andrea Vávrová	Ing. Antonín Pieter

STAVBA: Výstavba EOV v žst. Přelouč, Kostěnice až Choceň, odb. Zádulka a Svitavy - 2.část	Stupeň dok.:	P - Projekt
	Zak. číslo: 16002-01-0716	Datum: 07/2016
ČÁST: PS 08-14-01 Choceň, MK	Číslo části: D.2.1	Příloha č.: 3
PŘÍLOHA: Polohopis kabelové trasy	Měřítko: 1 : 1 000	