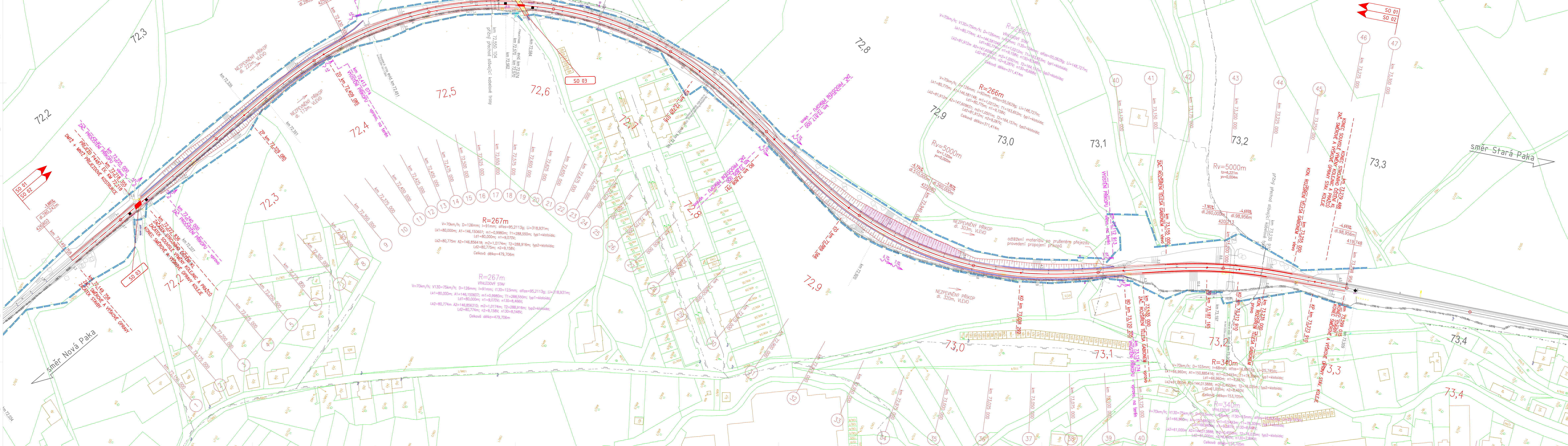
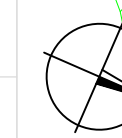












M 1:1000



	Kolej stávající stav
	Nový stav
	Směrová a výšková úprava stávk
	Nově hrany KL, banketu, svahů
	Pročištěné příkopy
	Hranice dražního pozemku
	Demolice
	Hranice parcel
	Hranice budov
	Ochrana svahů protierozní koi

SO 01	Železniční spodek
SO 02	Železniční svršek
SO 03	Železniční přejezdy km 72,150 - 73,300


— — — — —	CETIN podzemní
— — — — —	CETIN nadzemní
— — — — —	CETIN NN a elektropřepisky
— — — — —	ČEZ PODZEMNÍ DO 1 kV
— — — — —	ČEZ NADZEMNÍ DO 1kV
— — — — —	ČEZ NADZEMNÍ DO 35kV
— — — — —	ČD TELEMATIKA
— — — — —	PLYN NTL RWE
— — — — —	PLYN STL RWE
— — — — —	SSZT
— — — — —	SSZT ŠZDC

TÚDÚ 1401 16 Nová Paka - Stará Paka

 **PRoDIN**

Zpracovatel dílčí části dokumentace:

Souřadnicový systém JTSK. Výškový systém Bp

Vypracoval: Ing. Jan Hašek		Zodp. projektant: Ing. Jan Hašek	Kontroloval: Ing. Petr Burda	 PRODIN
Kraj: Královéhradecký	Traťový úsek/Obec: Nová Paka – Stará Paka			
Investor Správa železnic, státní organizace; Dlážděná 1003/7; 110 Praha 1				
PRODIN A.S. JIRÁSKOVA 169 DIČ: CZ2529216 530 02 PANDURVICE IČO: 2529216				

"Oprava trati v úseku Nová Paka – Stará Paka"

Obsah přílohy:

KOORDINAČNÍ SITUAČNÍ VÝKRES km 72,2 - 73,4

	<h1 style="text-align: center;">PRODIN</h1>
<p>PRODIN A.S. JIŘÁSKOVA 169 DIČ: CZ2529216 530 02 PAROUBEZ IČO: 2529216</p>	
Formát	14xA4
Datum	07/2020
Účel	ZPD
Č. zakázky	3110-20-047
Změna	Č. kopie
Měřítko	
1:1000	
Čís dokumentace	Č. přílohy
C	2