



SUDOP PRAHA, a.s.
Soňa Donátová
Špitálské náměstí 3517/1a
400 01 Ústí nad Labem

V Praze, 20.7.2016

Naše zn.: **MW000004704312205**

Věc: vyjádření k žádosti k akci **"Úpravy zabezpečovacího zařízení pro ETCS včetně DOZ v úseku Roudnice n.L. - st. hr. SRN"**

Sdělujeme Vám, že společnost Vodafone Czech Republic a.s., se sídlem Praha 5, náměstí Junkových 2, IČ: 25788001, zapsaná dne 13.8. 1999 v obchodním rejstříku vedeném Městským soudem v Praze pod spisovou značkou B.6064 na základě předložené dokumentace ze dne **20.7.2016**

souhlasí s realizací projektu bez připomínek.

Ve vámi zadaném zájmovém území a v uvedené výšce (viz vaše žádost o vyjádření v příloze) se nenachází žádné podzemní ani nadzemní vedení naší společnosti.

Vyjádření se vztahuje na podzemní, povrchové práce, stavby a stavební techniku do max. výška 10m nad terénem.

Platnost vyjádření je **1 rok** od data vydání.

S pozdravem

v.z. Nikol Jeníková
Vodafone Czech Republic a.s.
Náměstí Junkových 2
155 00 Praha 5


Vodafone Czech Republic a.s.
náměstí Junkových 2, 155 00, Praha 5
IČO: 25788001, DIČ: CZ25788001
tel.: 776 971 111, fax: 776 971 927
-60-

Tel.: 775 012 026
E-mail: west@vodafone.cz

Seznam příloh/přiložených souborů:
Zadost_MW000004704312205.pdf



Žádost o vyjádření k existenci sítí č. MW000004704312205

Údaje pro vydání

Typ: Právnícká osoba

Adresa sídla/bydliště

Údaje pro zaslání

Typ: Právnícká osoba
Firma: SUDOP PRAHA, a.s.
Jméno: Soňa
Příjmení: Donátová
Telefon: +420 731 648 796
E-mail: sona.donatova@sudop.cz

Adresa sídla/bydliště

Ulice: Špitálské náměstí
Č.p. (č.ev.) / č.o.: 3517 / 1a
Obec: Ústí nad Labem
PSČ: 40001

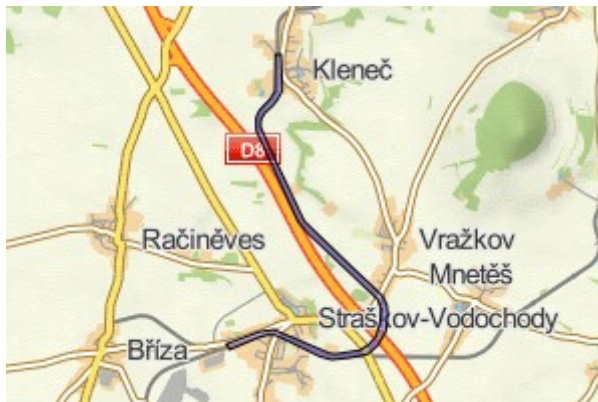
Důvod žádosti o vyjádření

Název stavby: Úpravy zabezpečovacího zařízení pro ETCS včetně DOZ v úseku Roudnice n.L. - st. hr. SRN
Typ stavby: Ostatní
Stupeň žádosti: Jiný
Výška stavby: 0 m
Výška jeřábu: 0 m
Seznam příloh: 02_Vykres_Roudnice-SRN.pdf
01_Vykres_Roudnice-SRN.pdf



Zájmové území

Kresba 1:



Dotčené KÚ:

Vražkov (785741)
Straškov (756288)
Vodochody (756296)
Kleneč (666084)

Kresba 2:



Dotčené KÚ:

Roudnice nad Labem (741647)
Kleneč (666084)

Kresba 3:



Dotčené KÚ:

Roudnice nad Labem (741647)

Kresba 4:



Dotčené KÚ:

Roudnice nad Labem (741647)
Hrobce (648159)
Židovice nad Labem (796794)

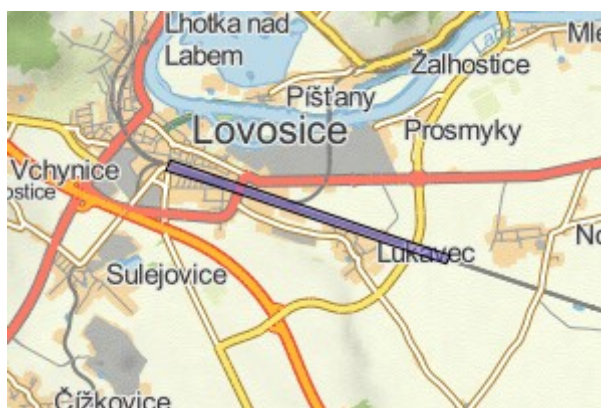
Kresba 5:



Dotčené KÚ:

Hrobce (648159)
Keblice (664693)
Hrdly (648086)
Oleško u Rohatců (740365)
Rohatce (740373)
Libotenice (683370)
Prosmyky (733482)
Nové Kopisty (706337)
Bohušovice nad Ohří (606669)

Kresba 6:



Dotčené KÚ:

Lovosice (687707)
Prosmky (733482)
Lukavec u Lovosic (688797)

Datum: 20.7.2016

Zadáno: Portál MAWIS

Informace podle zákona č. 127/2005 Sb., o elektronických komunikacích, č. 101/2000 Sb., o ochraně osobních údajů a o změně některých zákonů a dalšími souvisejícími právními předpisy.

Společnost Position s.r.o., se sídlem Londýnská 665/45, 120 00 Praha 2, IČ 26422816, zapsaná v obchodním rejstříku vedeném Městským soudem v Praze, oddíl C, vložka 81053 („Position“) a společnost Vodafone Czech Republic s., se sídlem nám. Junkových 2808/2, 155 00 Praha 5, IČ 25788001, zapsaná v obchodním rejstříku vedeném Městským soudem v Praze, oddíl B, vložka 6064 („Vodafone“) Vás tímto informují, že shromážděné osobní údaje v rozsahu Vaše jméno, příjmení, bydliště, e-mailová adresa a telefonní číslo bude Position a Vodafone zpracovávat za účelem jejich použití při realizaci povinností v souvislosti se žádostí o stanovisko nebo vyjádření pro řízení podle zákona č. 183/2006 Sb., o územním plánování a stavebním řádu (stavební zákon), a to automatizovaným způsobem nebo v tištěné podobě s tím, že Vaše osobní údaje nebudou zpřístupněny jiným osobám. Vaše osobní údaje poskytujete dobrovolně.

Dále Vás informujeme o Vašem právu žádat o vysvětlení popř. o odstranění nežádoucího stavu, především domníváte-li se, že jsou Vaše osobní údaje zpracovávány v rozporu s ochranou Vašeho soukromého a osobního života nebo v rozporu se zákonem.



SUDOP PRAHA, a.s.
Soňa Donátová
Špitálské náměstí 3517/1a
400 01 Ústí nad Labem

V Praze, 20.7.2016

Naše zn.: **MW000004705012218**

Věc: vyjádření k žádosti k akci **"Úpravy zabezpečovacího zařízení pro ETCS včetně DOZ v úseku Roudnice n.L. - st. hr. SRN"**

Sdělujeme Vám, že společnost Vodafone Czech Republic a.s., se sídlem Praha 5, náměstí Junkových 2, IČ: 25788001, zapsaná dne 13.8. 1999 v obchodním rejstříku vedeném Městským soudem v Praze pod spisovou značkou B.6064 na základě předložené dokumentace ze dne **20.7.2016**

souhlasí s realizací projektu za následujících podmínek.

Ve Vámi zadaném zájmovém území nachází infrastruktura základnové stanice naší společnosti uvedená níže. Během realizace uvedené akce Vaší společnosti nesmí dojít k jejímu porušení a k omezení funkčnosti naší základnové stanice či jinému zásahu do zařízení základnové stanice.

DCDOZ, souřadnice: lon_wgs84: 14,2145023345947, lat_wgs84: 50,846004486084

V příložených podkladech zasíláme dokumentaci k připojce NN, případně optického vedení a poloze základnové stanice.

Platnost vyjádření je **1 rok** od data vydání.

S pozdravem

v.z. Nikol Jeníková
Vodafone Czech Republic a.s.
Náměstí Junkových 2
155 00 Praha 5


Vodafone Czech Republic a.s.
náměstí Junkových 2, 155 00, Praha 5
IČO: 25788001, DIČ: CZ25788001
tel.: 776 971 111, fax: 776 971 927
-60-

Tel.: 775 012 026
E-mail: west@vodafone.cz

Seznam příloh/příložených souborů:

Zadost_MW000004705012218.pdf
mapa.png
DCDOZ_Elektroprojekt_As-built_2001-05-11.PDF



Žádost o vyjádření k existenci sítí č. MW000004705012218

Údaje pro vydání

Typ: Právnícká osoba

Adresa sídla/bydliště

Údaje pro zaslání

Typ: Právnícká osoba
Firma: SUDOP PRAHA, a.s.
Jméno: Soňa
Příjmení: Donátová
Telefon: +420 731 648 796
E-mail: sona.donatova@sudop.cz

Adresa sídla/bydliště

Ulice: Špitálské náměstí
Č.p. (č.ev.) / č.o.: 3517 / 1a
Obec: Ústí nad Labem
PSČ: 40001

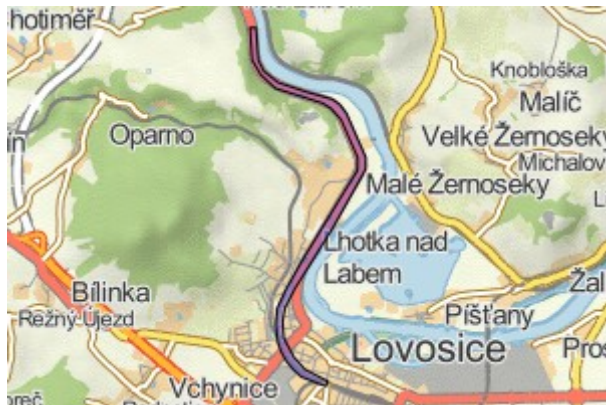
Důvod žádosti o vyjádření

Název stavby: Úpravy zabezpečovacího zařízení pro ETCS včetně DOZ v úseku Roudnice n.L. - st. hr. SRN
Typ stavby: Ostatní
Stupeň žádosti: Jiný
Výška stavby: 0 m
Výška jeřábu: 0 m
Seznam příloh: 03_Vykres_Roudnice-SRN.pdf
02_Vykres_Roudnice-SRN.pdf



Zájmové území

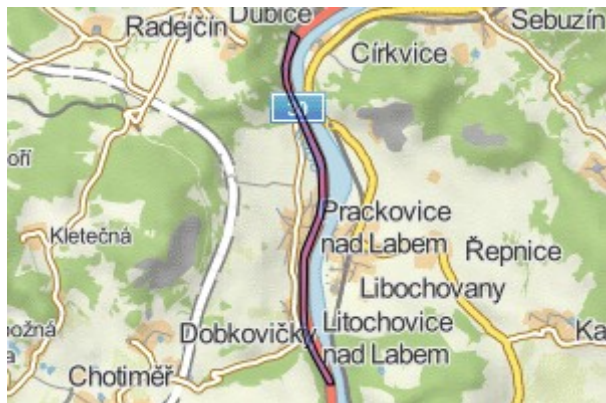
Kresba 1:



Dotčené KÚ:

Malé Žernoseky (690589)
Lovosice (687707)
Lhotka nad Labem (681431)
Litochovice nad Labem (685411)

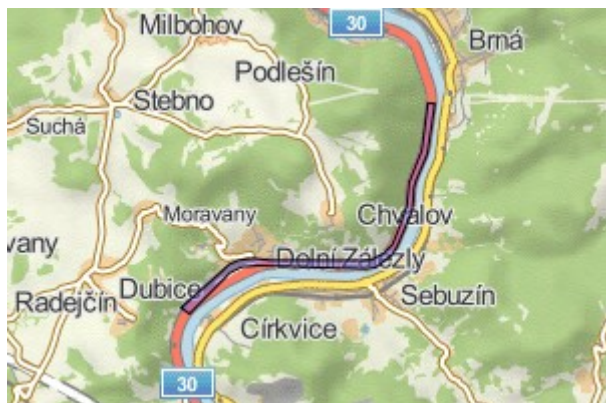
Kresba 2:



Dotčené KÚ:

Dolní Zálezly (630365)
Prackovice nad Labem (726958)
Dubice nad Labem (633496)
Litochovice nad Labem (685411)

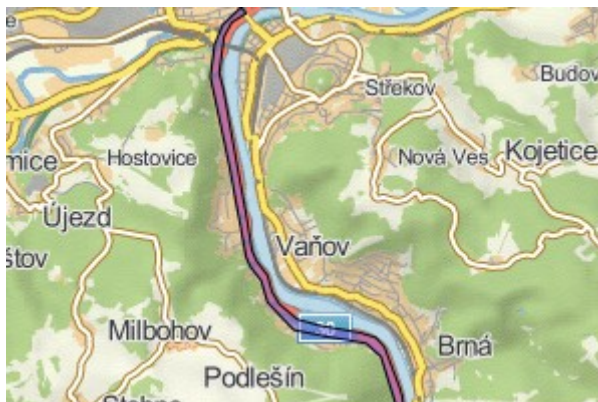
Kresba 3:



Dotčené KÚ:

Dolní Zálezly (630365)
Dubice nad Labem (633496)

Kresba 4:



Dotčené KÚ:

Vaňov (776807)
Ústí nad Labem (774871)
Dolní Zálezly (630365)

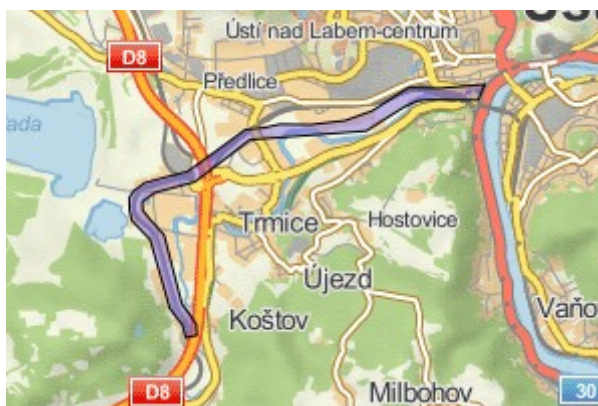
Kresba 5:



Dotčené KÚ:

Ústí nad Labem (774871)
Krásné Březno (775266)

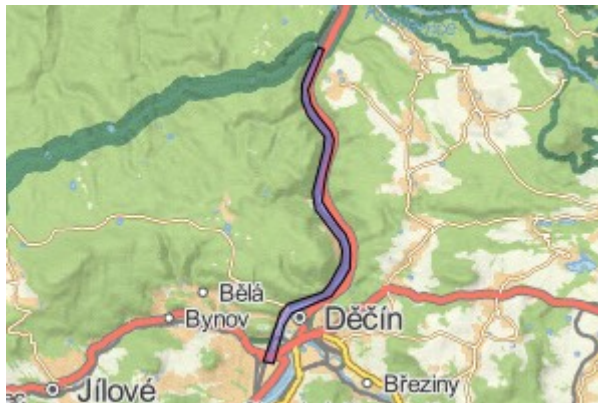
Kresba 6:



Dotčené KÚ:

Koštov (671029)
Ústí nad Labem (774871)
Trmice (774979)
Tuchomyšl (771368)
Předlice (775002)

Kresba 7:



Dotčené KÚ:

Děčín (624926)
Loubí u Děčína (625311)
Dolní Žleb (630471)
Hřensko (648957)
Podmokly (625141)
Prostřední Žleb (625302)

Datum: 20.7.2016

Zadáno: Portál MAWIS

Informace podle zákona č. 127/2005 Sb., o elektronických komunikacích, č. 101/2000 Sb., o ochraně osobních údajů a o změně některých zákonů a dalšími souvisejícími právními předpisy.

Společnost Position s.r.o., se sídlem Londýnská 665/45, 120 00 Praha 2, IČ 26422816, zapsaná v obchodním rejstříku vedeném Městským soudem v Praze, oddíl C, vložka 81053 („Position“) a společnost Vodafone Czech Republic s., se sídlem nám. Junkových 2808/2, 155 00 Praha 5, IČ 25788001, zapsaná v obchodním rejstříku vedeném Městským soudem v Praze, oddíl B, vložka 6064 („Vodafone“) Vás tímto informují, že shromážděné osobní údaje v rozsahu Vaše jméno, příjmení, bydliště, e-mailová adresa a telefonní číslo bude Position a Vodafone zpracovávat za účelem jejich použití při realizaci povinností v souvislosti se žádostí o stanovisko nebo vyjádření pro řízení podle zákona č. 183/2006 Sb., o územním plánování a stavebním řádu (stavební zákon), a to automatizovaným způsobem nebo v tištěné podobě s tím, že Vaše osobní údaje nebudou zpřístupněny jiným osobám. Vaše osobní údaje poskytnete dobrovolně.

Dále Vás informujeme o Vašem právu žádat o vysvětlení popř. o odstranění nežádoucího stavu, především domníváte-li se, že jsou Vaše osobní údaje zpracovávány v rozporu s ochranou Vašeho soukromého a osobního života nebo v rozporu se zákonem.

REAL INVEST CL, a.s.
MARIÁNSKÁ 566 - ČESKÁ LÍPA



SÍŤ MOBILNÍCH TELEFONŮ GSM 900/1800

GSM 900/1800 NETWORK

PROJEKT – ELEKTRO PROJECT – ELECTRICAL PART

PŘÍPOJKA NN Z DISTRIBUČNÍ SÍTĚ SČE PRO BTS
NN SCE POWER DISTRIBUTION CONNECTION FOR BTS

JMÉNO STANICE / SITE NAME : DOLNÍ ŽLEB_ŽLEB

CÍSLO STANICE / SITE ID : 40505

ADRESA / ADDRESS : DOLNÍ ŽLEB Č.P.33 PARC.Č.70 - OKR. DĚČÍN

DATUM / DATE : DUBEN 2000

VYPRACOVAL / ELABORATE : KOZLÍK JOSEF

SCHVÁLIL / APPROVE : DOLEČEK JIŘÍ



BSAH /CONTENT :

SEZNAM VÝKRESŮ / LIST OF DRAWINGS :	2
1. ZÁKLADNÍ ÚDAJE / GENERAL INFORMATION :	3
1.1 ROZSAH PROJEKTU / EXTENT OF PROJECT :	3
1.2 PROJEKTOVÉ PODKLADY / PROJECT BASE INFO :	3
1.3 PŘEDPISY A NORMY / INSTRUCTION AND STANDARDS :	3
1.4 NEDOŘEŠENÉ TECHNICKÉ OTÁZKY / OPEN TECHNICAL ISSUES :	3
2. SPOLEČNÉ ELEKTROTECHNICKÉ ÚDAJE / COMMON ELECTRICAL INFO :	3
2.1 DODÁVKA ELEKTRICKÉ ENERGIE / POWER DISTRIBUTION :	3
2.2 NAPĚŤOVÁ SOUSTAVA / VOLTAGE SYSTÉM :	3
2.3 VÝKONOVÁ BILANCE / OUTPUT BALANCE :	3
2.4 PROSTŘEDÍ / MEDIUM :	3
2.5 OCHRANA PŘED NEBEZPEČNÝM DOTYKEM / DANGEROUS TOUCH PROTECTION :	3
2.6 OCHRANA ZAŘÍZENÍ NN PŘED ÚČINKY PŘEPĚTÍ / OVER VOLTAGE PROTECTION :	3
2.7 OCHRANA ZAŘÍZENÍ PŘED ÚČINKY ATMOSFÉRICKÉ ELEKTRINY NATURAL ELECTRICITY PROTECTION :	4
2.8 MĚŘENÍ SPOTŘEBY ELEKTRICKÉ ENERGIE / POWER CONSUMPTION MEASUREMENT:	4
3. POPIS ŘEŠENÍ / DESCRIPTION OF SOLUTION :	4
4. BEZPEČNOST PRÁCE / WORK SAFETY:	5

Seznam výkresů:	EP1 - Přehledové schéma a schema zapojení rozváděče RBTS
List of Drawings:	EP1 – Main chart and RBTS distribution box connection chart
	EP2 – Situace
	EP2- Situation
	EP3 – Pohled – kabelová trasa
	EP3 – View – cable tray

1. ZÁKLADNÍ ÚDAJE / GENERAL INFORMATION:

1.1 Rozsah projektu / Project range :

Projekt řeší :

Silnoproudou přípojku pro technologické zařízení INDOOR sítě GSM 900/1800 v obytném domě v Dolním Žlebu č.p.33, parcelní číslo 70, okr.Děčín.

Uzemnění vysílacího zařízení / připojení na hromosvodnou soustavu /

Project covers:

Heavy Current Connection for GSM1800 Indoor Technology Equipment Installation in house in Dolní Žleb, plus Grounding and Earthing System connection.

Projekt neřeší :

Technologické rozvody BTS.

Project does not cover:

BTS Technology Distribution.

1.2 Projektové podklady / Project groundwork :

Osobní prohlídka místa stavby dne 18.4.2000

Physical site check dated 18.4..2000

1.3 Předpisy a normy / Instruction and standards :

Dokumentace je zpracována dle předpisů a norem platných v době zpracování.

Documentation created according to all instructions and standards effective in that time.

2. SPOLEČNÉ ELEKTROTECHNICKÉ ÚDAJE / COMMON ELECTRICAL INFO :

2.1 Dodávka elektrické energie / Power Distribution :

Podle ČSN 34 1610 je dodávka elektrické energie zajištěna ve **třetím** stupni.

According to the CSN341610 Standard the power distribution for this site is covered in the Third Level.

2.2 Napěťová soustava / Voltage System :

3 + PEN 3x400/230V TN - C – S

2.3 Výkonová bilance / Outpup balance:

Pi = 8kW

2.4 Prostředí / Medium :

Prostředí dle ČSN 33 2000-3: uvnitř obytné budovy je chráněné AB5
v prostoru kabelového vedení, technologických kabelů a antén je prostředí
nechráněné AB8

Medium according to CSN33 2000-3: AB5 protected inside the building. AB8 not protected in the area of cable tray, technology cabling and antennas.

5 Ochrana před nebezpečným dotykem / Dangerous Touch Protection:

Ochrana před nebezpečným dotykem je provedena dle ČSN 33-2000-4-41 samočinným odpojením od zdroje. Ochranný vodič bude propojen s hlavní uzemňovací soustavou a bude sloužit jako „čistá zem“.

Z důvodu ochrany technologického zařízení proti rušivým vlivům budou jednotlivá zařízení pospojována. To bude provedeno drátem FeZn o průměru 8 mm, který bude připojen na stávající hromosvodnou soustavu (HS).

Protection against the dangerous touch is done in accordance with the CSN 33-2000-4-41 standard by automatic outage from the source. To protect the technology equipment against disturbing influences all pieces of equipment will be connected. This will be done by using the FeZn diameter 8mm, which will be connected to the existing grounding and lightning protection system (HS).

2.6 Ochrana zařízení NN před účinky přepětí / Over Voltage Protection :

Ochrana zařízení NN před účinky přepětí bude provedena svodiči „C“ osazenými dle zadání firmy SIEMENS (SCOPE OF WORK - bod 12). Instalace svodičů přepětí není v souladu s doporučeními výrobců těchto svodičů např. DEHN + SÖHNE „Selektivní ochrana před přepětím – energetická koordinace.“

Over voltage protection will be done by using current arresters class „C“ which are placed according to SIEMENS / SCOPE OF WORK – point 12 /. Installation of voltage discharge not correspond with the manufacturers recommendations, e.g. DEHN + SOHNE – „Selective Protection against Excess Voltage – Energy Coordination“.

2.7. Ochrana zařízení před účinky atmosférické elektřiny / Natural Electricity Protection:

dle zadání firmy SIEMENS / SCOPE OF WORK - bod 10 / according to Siemens (Scope of Work)

Ochrana všech antén a anténních nosičů před účinky atmosférické elektřiny je navržena pospojením na stávající hromosvodnou soustavu objektu. Vně technické místnosti bude nainstalována samostatná uzemňovací svorkovnice z ušlechtilé oceli s minimálně deseti připojovacími body / External Ground Bar /, která bude přímo propojena s HS budovy drátem FeZn průměru 8mm. Stožáry antén, sloupky a kabelové žlaby mimo technologickou místnost budou připojeny drátem FeZn průměru 8mm na HS objektu. K připojení bude použito normalizovaných připojovacích svorek např. typu SS a SP. Připojení musí být provedeno dle ČSN 34 1390 a podmínek dodavatele technologie, tj. firmy SIEMENS. Připojovací místa stožárů, sloupů a ostatních ocelových konstrukcí musí být umístěna na spodu zařízení.

Uvnitř technické místnosti bude nainstalována samostatná měděná uzemňovací svorkovnice s minimálně deseti připojovacími body / Internal Ground Bar /, která bude spojena s hlavní vnitřní zemnicí soustavou objektu vodičem H07V-K /min./ 50 zž.

Pro zajištění bezpečné funkce připojení na HS je nutno prověřit stávající stav hromosvodné soustavy. Hodnoty přechodových odporů uzemnění musí vyhovovat ČSN 34 1390, 33 4010 a podmínkám dodavatele technologie, tj. firmy SIEMENS a hodnota hlavního uzemnění nesmí přesáhnout hodnotu 5Ω. V případě nevyhovujícího stavu je nutné provést takové úpravy, které povedou ke splnění podmínky zajištění ochrany objektu a zařízení před účinky atmosférické elektřiny. Nově instalované telekomunikační zařízení, pospojené se stávající hromosvodnou soustavou, nesmí být za bodem pospojení připojeno na vnitřní zemnicí soustavu objektu.

Protection off all antennas, poles and holders against the Natural Electricity is secured by connection to the existing lightning protection system of the building. Outside of technological room will be installed separate stainless-steel bar with minimally 10 connection points (External Grounding Bar), which will be right connected to grounding system of building using by FeZn wire diameter 8mm. Poles and cable tray outside of technological room will be connected to grounding system of building using by FeZn wire diameter 8mm. Connection will be provided by standardized clamps (type SS and SP). Connection must be done accordance with the CSN 34 1390 standard and SIEMENS standard. Connection point of all steel construction, poles and pipes must be on the bottom of construction. Internal Grounding Bar (copper) installed in technological room will be connected to main internal grounding system using by H07V-K50 wire.

To ensure a safe connection functions to the existing lightning protection system, it is required to check the existing connections inside the building. Level of contact resistance of earthing must be within the limits of the CSN34 1390 and CSN33 4010 standards and according to the supplier of technology, SIEMENS. And must be lower than 5Ω. In case of unacceptable state it is required to make all necessary changes and thus fulfill the task of building protection and natural electricity protection.

.8 Měření spotřeby elektrické energie / Power consumption measurement :

Měření spotřeby elektrické energie bude hlavní, s elektroměrem instalovaným v rozvaděči ER, umístěném na chodbě v přízemí objektu. Měření spotřeby elektrické energie musí být provedeno dle platných norem a připojovacích podmínek SČE a.s..

Hlavní jistič před elektroměrem bude mít hodnotu 25A/B/3.

Power consumption measurement will be main. Power Meter will be installed in Power Meter Box, which is placed in corridor of Ground floor. Power consumption measurement must be done accordance with the CSN standard and SCE connection conditions.

The Pre-meter Circuit Breaker shall have the following value 25A/B/3.

3. POPIS ŘEŠENÍ / DESCRIPTION OF SOLUTION :

Silnoproudá přípojka zařízení BTS bude provedena následovně: v podnikatelském ER bude osazena elektroměrová deska elektroměrem hlavního měření, jističem před elektroměrem LSN 25A/B/3 a bude připojen kabel CYKY 4Bx10. Z ER povede kabelovou drážkou po chodbě, schodišti a průrazem stropem kabel CYKY 4Bx10 spolu s vodičem H07V-K /min./ 50 zž do místnosti BTS v půdním prostoru objektu. Kabel CYKY 4Bx10 bude připojen do rozvaděče RBTS, který bude umístěn vedle technologického zařízení. Vodič H07V-K /min./ 50 zž bude pojovat vnitřní ekvipotenciální přípojnicí objektu a IGB klimatizované technické místnosti. Z rozvaděče RBTS bude kabelem CYKY 5Cx2,5 připojen zdroj 48V DC pro napájení technologie. Kabelové trasy budou provedeny elektroinstalačními plastovými vkladacími lištami LV 40x40, upevněnými šrouby do hmoždinek ve zdi a v kabelových drážkách ve zdi. Osvětlení technologie bude provedeno zářivkovými svítidly a nouzovým osvětlením – viz PD.

Heavy current connection for BTS technology will be carried out as follow : in existing Power Meter Box will be installed new Power Meter, Pre-Meter Circuit Breaker and CYKY 4Bx10 wire. From Power Meter Box will lead CYKY 4Bx10 cable and H07V-K50 wire in wall groove in corridor, stairs and through breakdown of floor to BTS room, which is placed in garret of building. Cable CYKY 4Bx10 will be connected to RBTS box, which will be placed in BTS room. H07V-K 50min wire will be joined internal equipotential bar of building and IGB in BTS room. From RBTS will be connected 48V DC power supply using by CYKY 5Cx2,5 wire. Cable trays will be made of electrical plastic moulding LV 40x40, mounted to walls and will lead in wall grooves. Lighting in BTS room will be provided by halogen lamps accordance to PD.

4. BEZPEČNOST PRÁCE / WORK SAFETY:

Bezpečnost práce se především dotýká pracovníků montážních organizací při realizaci stavby. Je nutno důsledně dodržovat předpisy pro práce na elektrických zařízeních a dále obecně platné bezpečnostní předpisy viz. Vyhláška 324/90 Sb. „O bezpečnosti práce na technických zařízeních při stavebních pracích.“

Z hlediska zabezpečení provozu je technologické zařízení umístěno tak, že k němu nemá přístup osoba bez elektrotechnické kvalifikace. Vlastní zařízení je bezobslužné, případnou obsluhu nebo údržbu musí zajišťovat pouze osoby s příslušnou elektrotechnickou kvalifikací ve smyslu normy ČSN 34 3100.

Veškeré práce musí být prováděny v souladu s příslušnými platnými zákony, vyhláškami a normami. Z hlediska bezpečnosti práce a ochrany zdraví při práci musí být dodržovány zejména tyto normy :

ČSN 33 2000-4-41	Ochrana před úrazem elektrickým proudem
ČSN 33 2000-5-54	Uzemnění a ochranné vodiče
ČSN 34 1390	Předpisy pro ochranu před bleskem
ČSN 33 2050	Uzemnění elektrických zařízení
ČSN 33 4010	Uzemnění telekomunikačních zařízení

Dodavatel elektromontážních prací musí po jejich skončení zajistit výchozí revizi dle ČSN 33 1500
článek 2.1 a ČSN 33 2000 6 -61-610 článek 1.

Work safety concerns mainly technicians working on site during installation. It is necessary to strictly follow safety instructions for work with electrical equipment and also all regulations and standards currently in usage (look in the Public Announcement / Vyhláška 324/90 Sb).

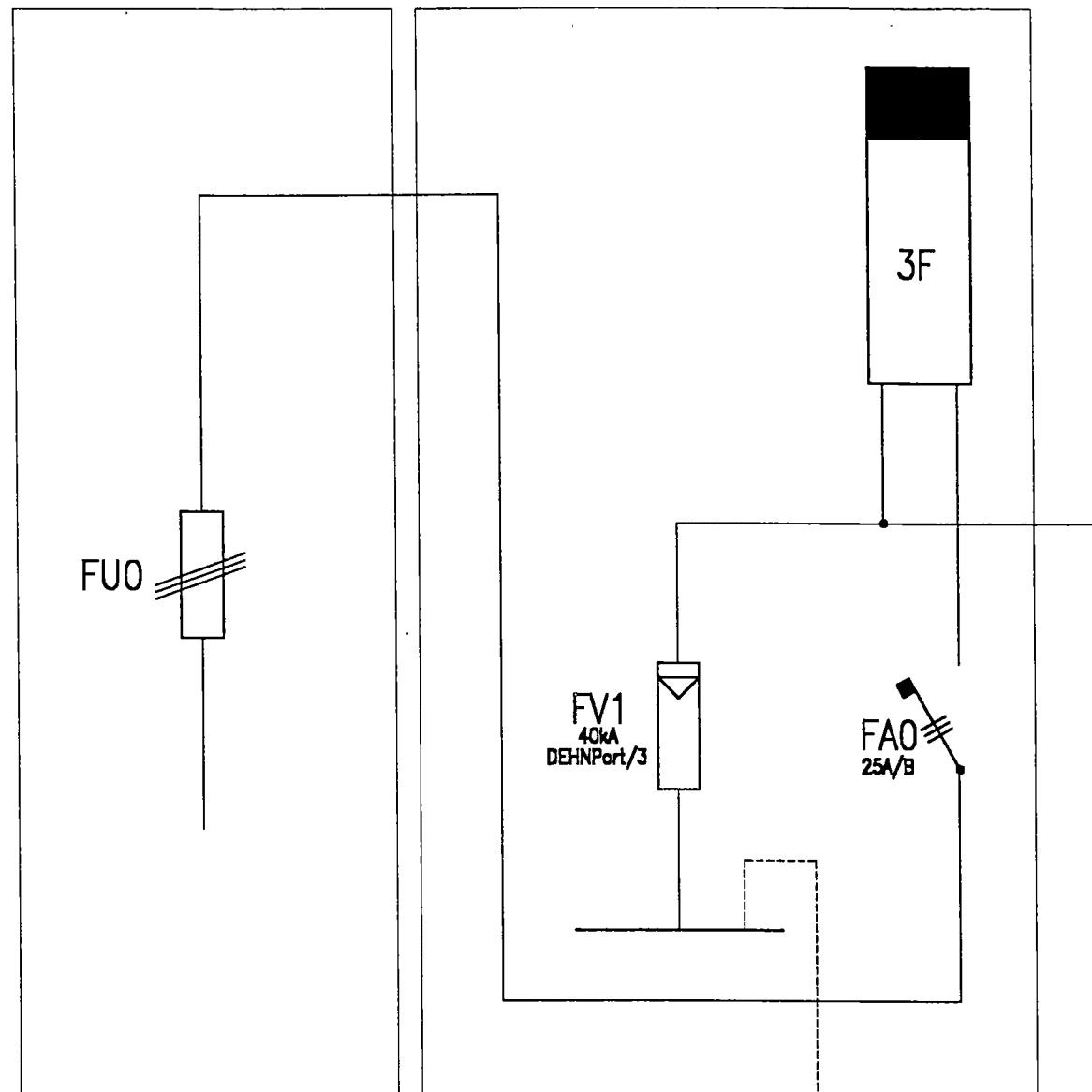
Regarding safe operation, the equipment is installed the way that it is not accessible by a unqualified persons non-electricians. The equipment itself is self-serving, all necessary repairs and operation maintenance must be done only by a person qualified by CSN 34 3100 standard.

All works must be done in accordance to all law currently in effect, as well as regulations and standards, mainly the standards written above.

After all work is finished the supplier of electro works is required to supply the partial electro revision report, as in accordance with CSN 33 11500 standard, Chapter 2.1 and CSN 33 2000 6-61-610, Chapter 1.

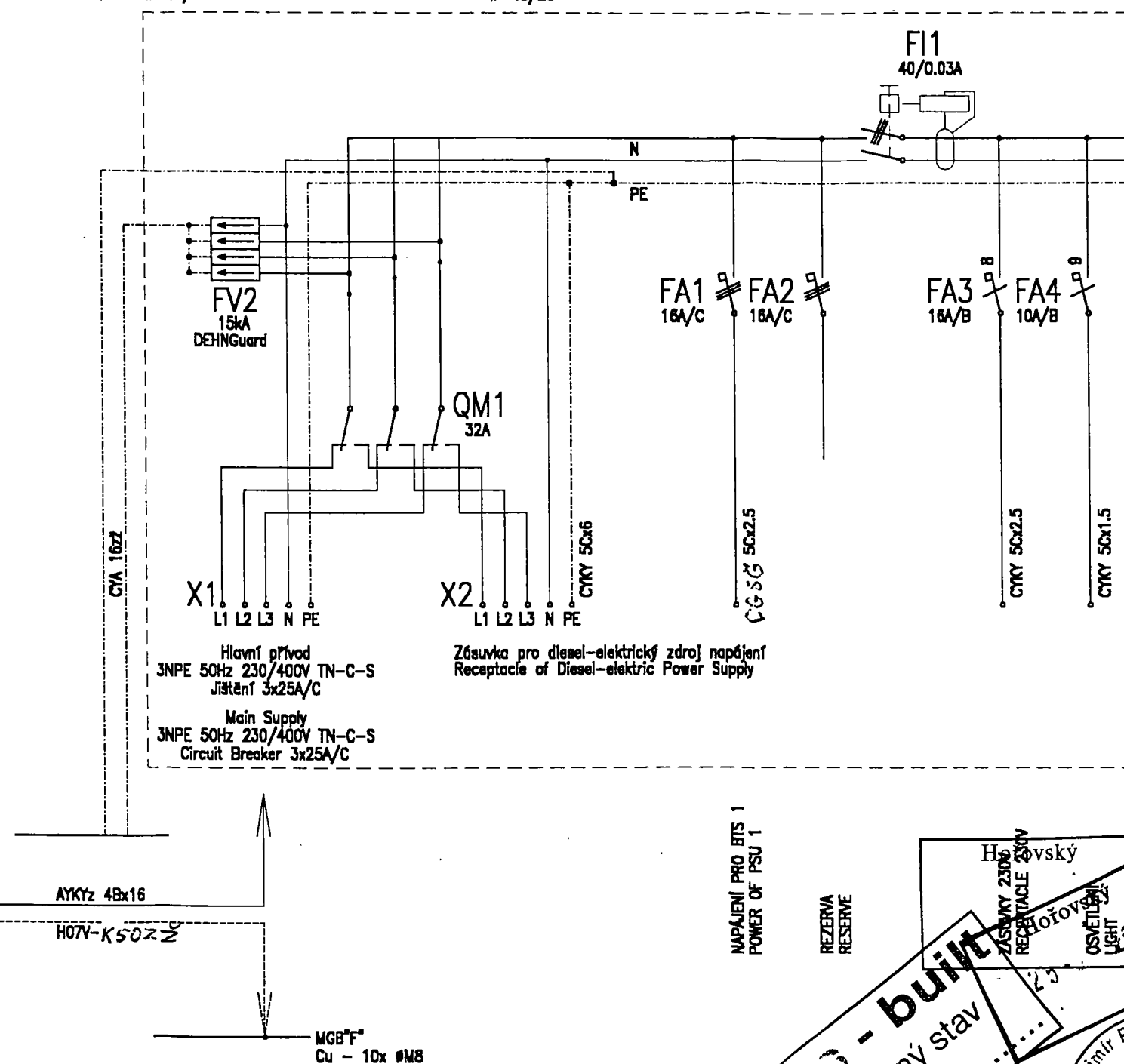
IP 43/20

IP 43/20



IP 43/20

IP 43/20



REAL INVEST CL, a.s.
MARIÁNSKÁ 566
ČESKÁ LÍPA

2			
1			
0	VYHOTOVENO KE SCHVÁLENÍ ISSUED FOR APPROVAL		
VERZE REV.	POPIS/DESCRIPTION	VYP/DWN	DATUM/DATE

SIEMENS

Siemens s.r.o.
Evropská
Praha
CZECH REPUBLIC

NAZEV VÝKRESU/DWG TITLE

PŘEHLEDOVÉ SCHÉMA SCHÉMA ZAPOJENÍ RBTS

PSN CABINET
RBTS CABINET

PROJEKT/PROJECT
CZECH GSM 1800

NÁZEV LOKALITY/SITE NAME
DOLNÍ ŽLEB

ČÍSLO LOKALITY/SITE ID.
40505_E

VYPRAC	V.Poudera
OKONT.	

RECHN.	
Z.PROJ.	
SCHVAL.	

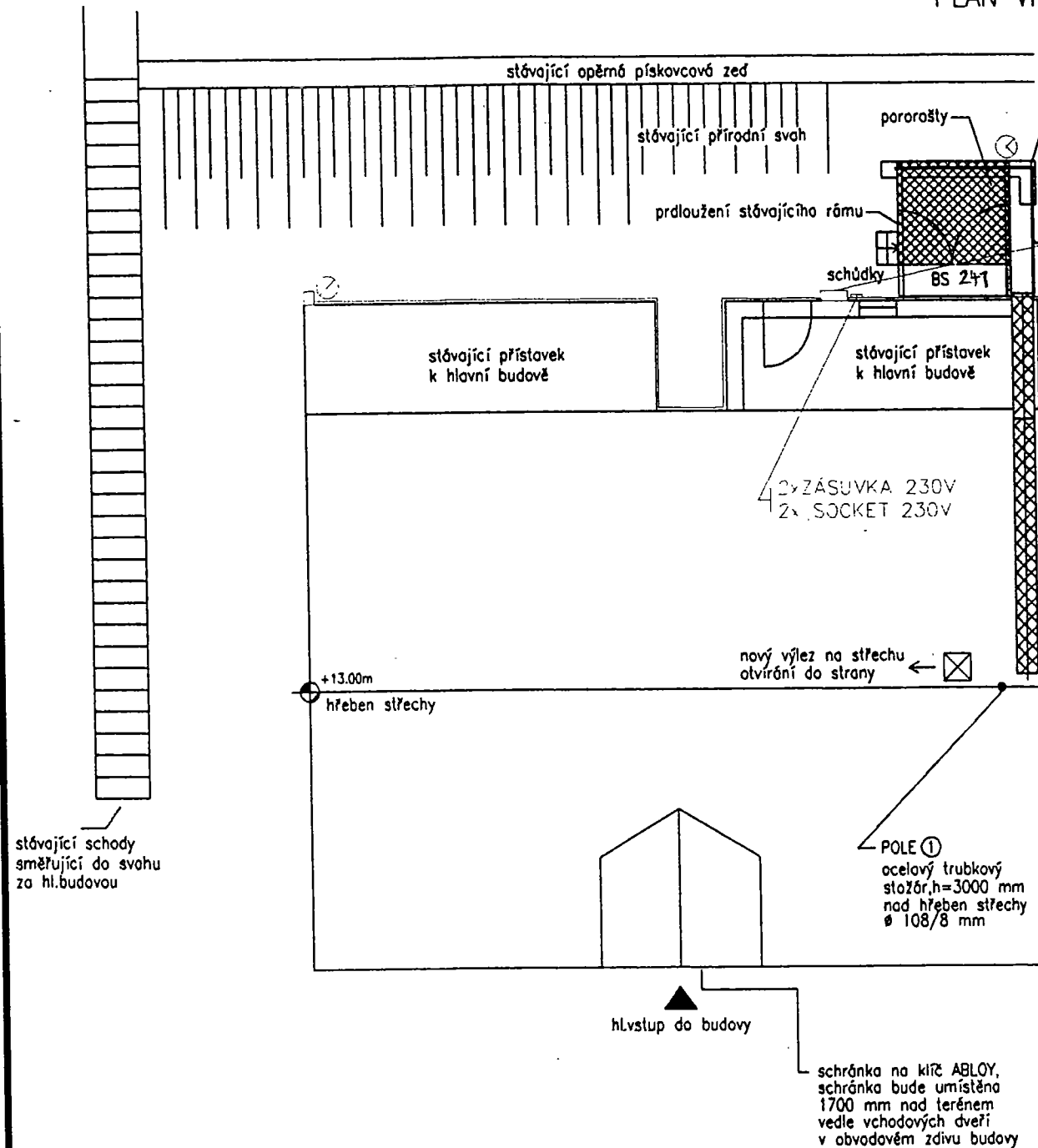
C. VÝKRESU/DWG No.
EP 1

MĚŘÍTKO

[illegible]

PŮDORYS – MĚŘITKO 1:100
PLAN VIEW

JIŽNÍ POHLED – MĚŘITKO 1:100
VIEW ON THE SOUTH

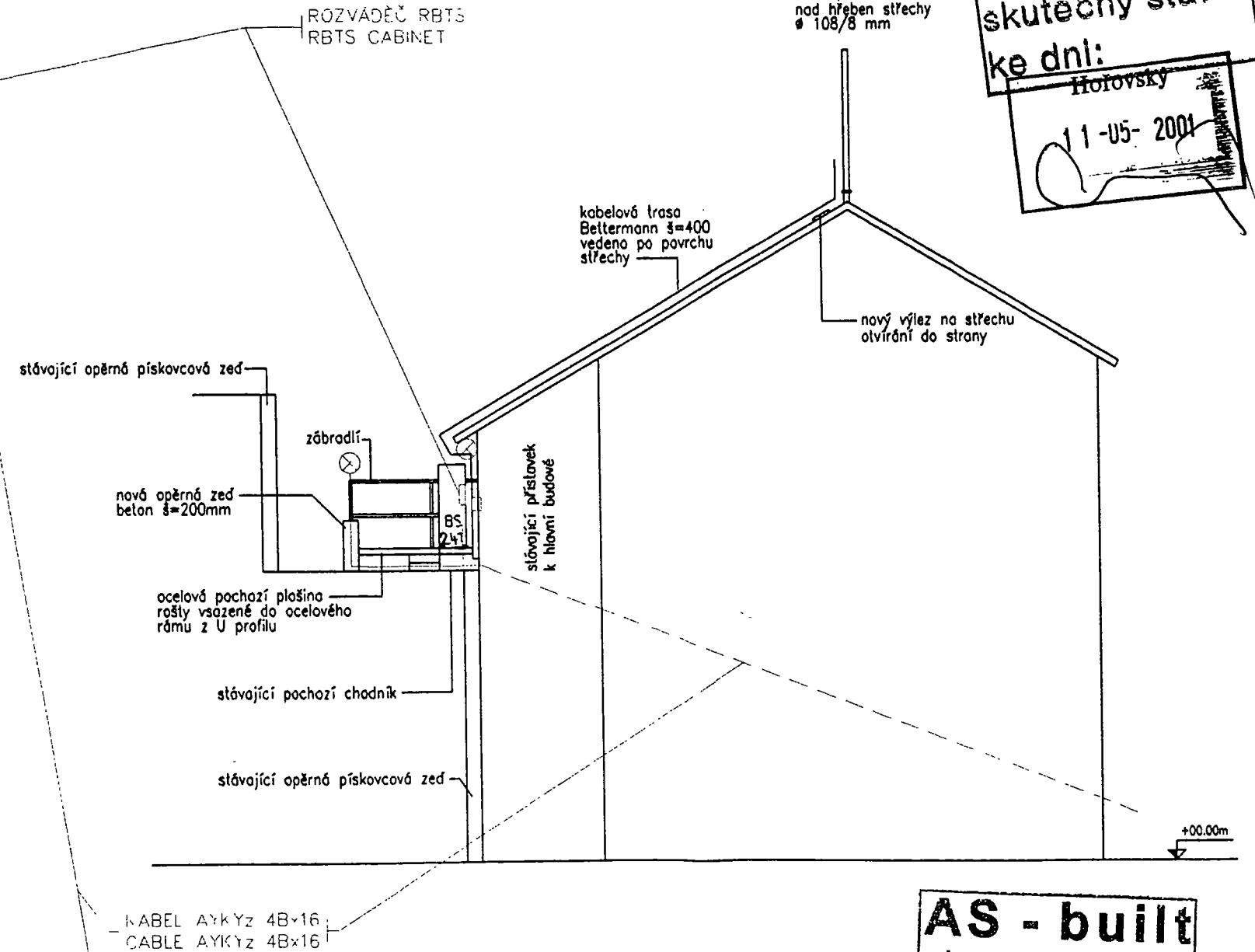


⊗ OSVĚTLENÍ
LIGHT
□ VYPÍNAČ OSVĚTLENÍ
LIGHT SWITCH

ROZVADĚČ RBTS
RBTS CABINET

POLE ①
ocelový trubkový
stožár, h=3000 mm
nad hřeben střechy
Ø 108/8 mm

AS - built
skutečný stav
ke dni:
11-05-2001



AS - built
skutečný stav
ke dni: 8.3.2001

REAL INVEST CL, a.s.
MARIÁNSKÁ 566
ČESKÁ LÍPA

3			
2			
1			
0	VYHOTOVENO KE SCHVÁLENÍ ISSUED FOR APPROVAL		
VER/REV	POPIS/DESCRIPTION	VYP/DWN	DATUM/DATE

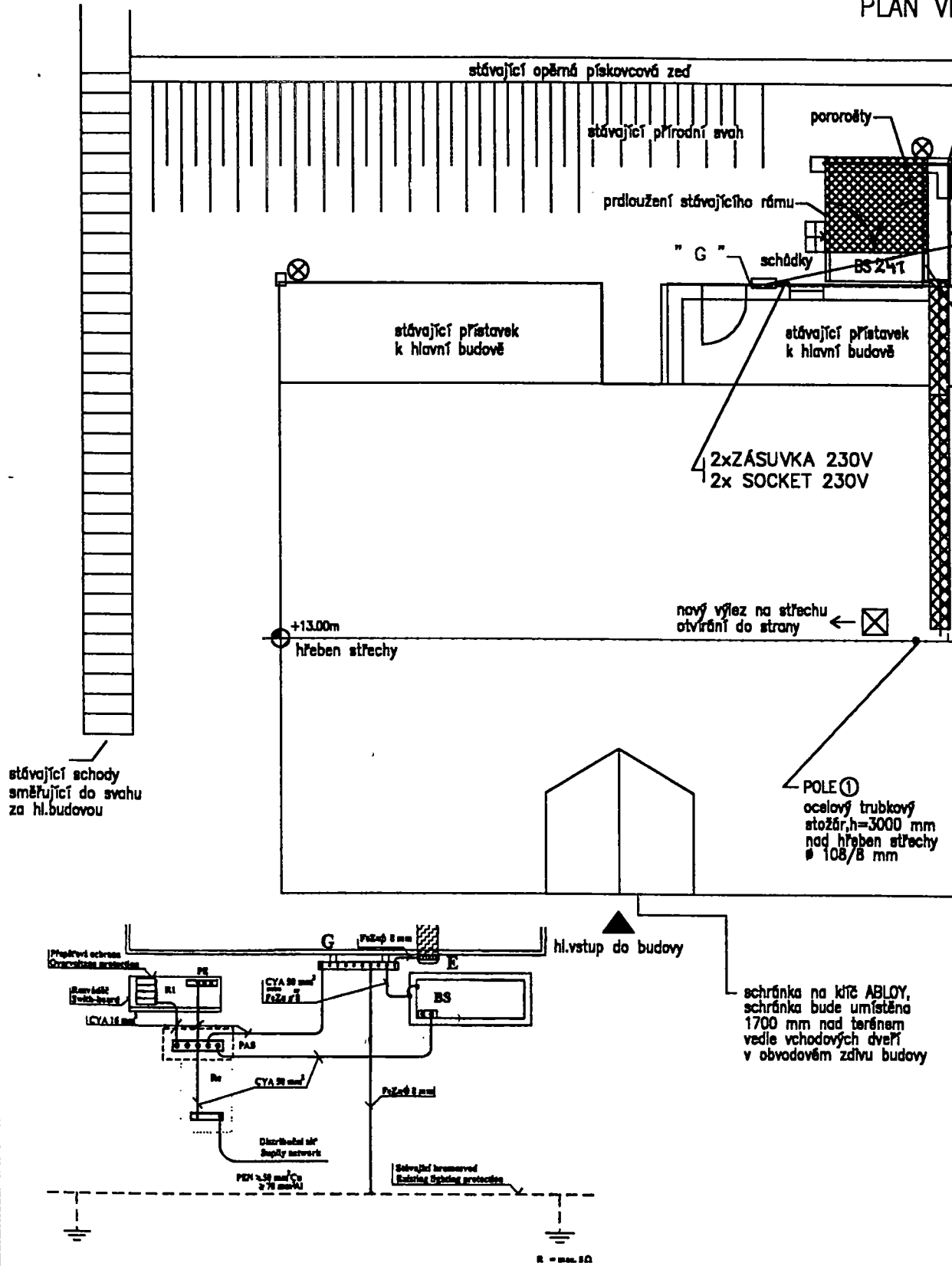
SIEMENS

Siemens s.r.o.
Evropská 33a
Praha 6
CZECH REPUBLIC

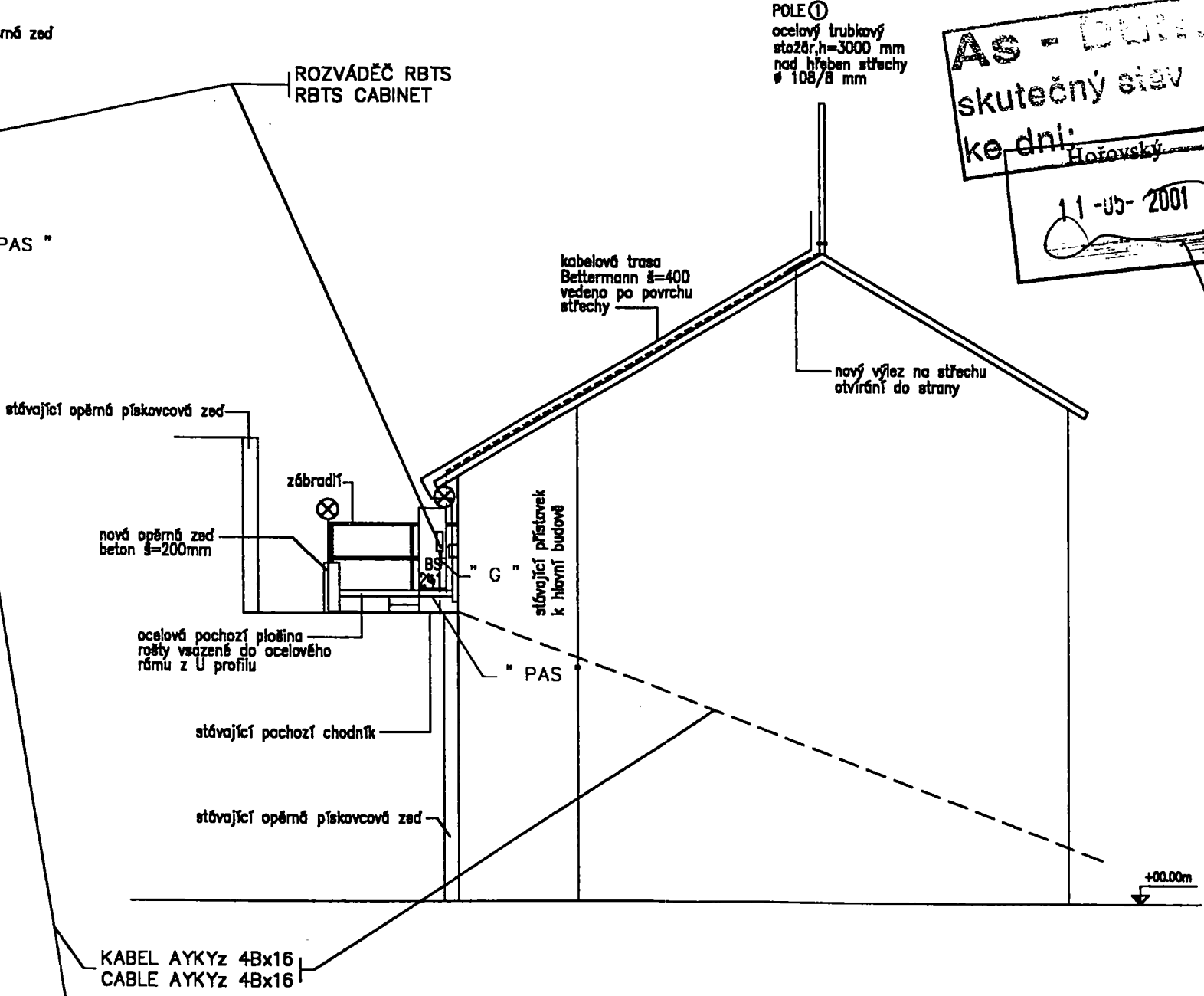
NAZEV VÝKRESU/DWG TITLE	PROJEKT/PROJECT CZECH GSM1800	VYP	KJ	DATUM	09.03.20
SITUACE	NAZEV LOKALITY/SITE NAME DOLNÍ ŽLEB	KONTR	NŘÍ DOLEŽK		09.03.20
SITUATION	ČÍSLO LOKALITY/SITE ID. 40505_E	SCHV	schváleno do 10000 Kč		09.03.20
		C. VÝKRESU	Česká Lípa	VERZE/R	0

PŮDORYS – MĚŘITKO 1:100
PLAN VIEW

JIŽNÍ POHLED – MĚŘITKO 1:100
VIEW ON THE SOUTH



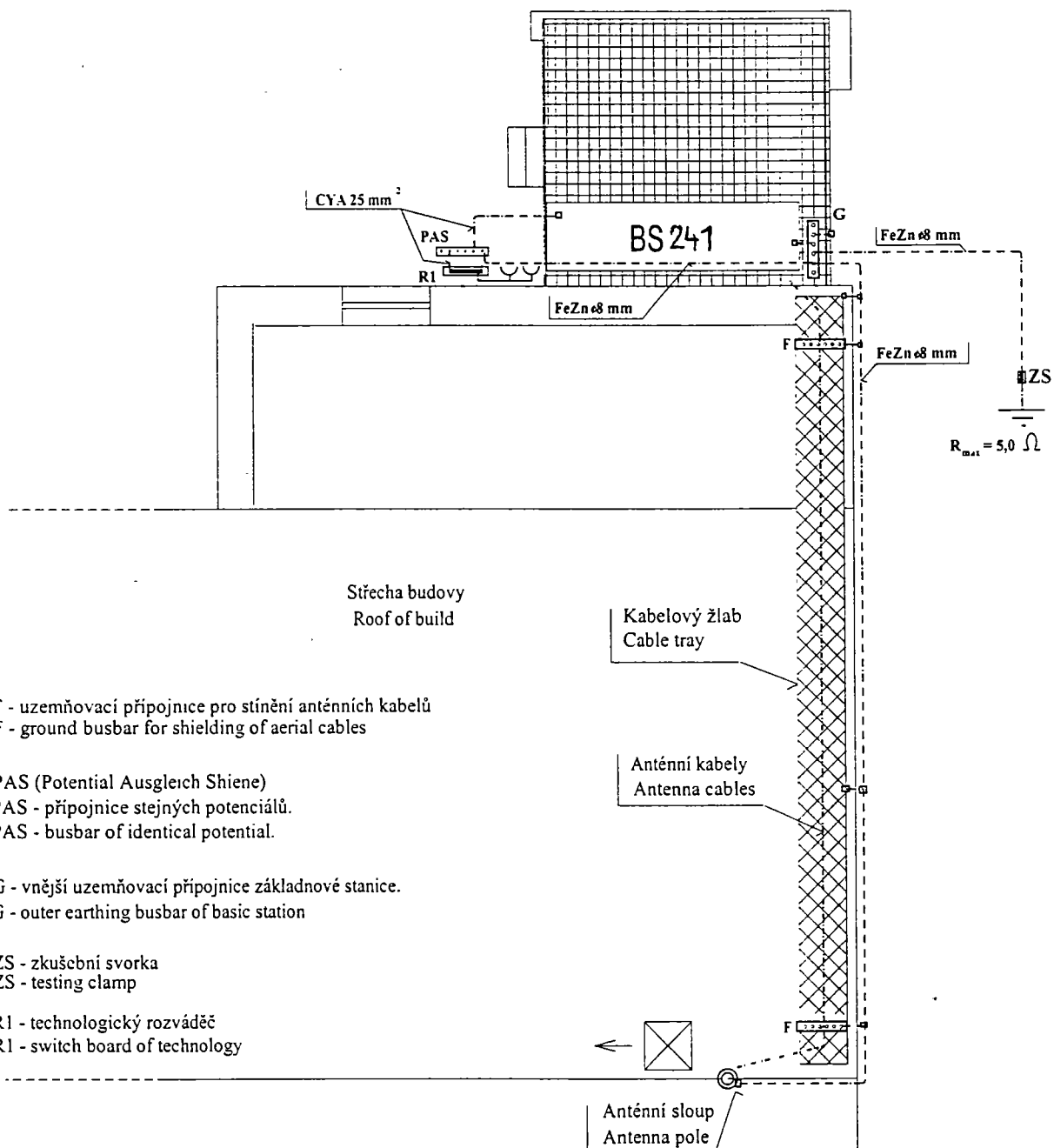
- ⊗ - OSVĚTLENÍ LIGHT
- - VYPÍNAČ OSVĚTLENÍ LIGHT SWITCH



AS - built
skutečný stav
ke dni: 8.3.2001
Hořavský
11-03-2001

AS - built
skutečný stav
ke dni: 8.3.2001

REAL INVEST CL, a.s. MARIÁNSKÁ 566 ČESKÁ LÍPA	3				SIEMENS Siemens s.r.o. Evropská 33a Praha 6 CZECH REPUBLIC	NAZEV VÝKRESU/DWG TITLE ZEMNĚNÍ GROUNDING SYSTEM	PROJEKT/PROJECT CZECH GSM1800 NÁZEV LOKALITY/SITE NAME DOLNÍ ŽLEB ČÍSLO LOKALITY/SITE ID. 40505_E	VYP	KJ	DATUM	09.03.200
	2							KONTR	JAV	DOLNÍ ŽLEB	09.03.200
	1							SCHEM	11-03-2001	DOLNÍ ŽLEB	09.03.200
	0	YHOTOVENO KE SCHVALENÍ ISSUED FOR APPROVAL						C. VÝKRESU/DWG No	Lípa	VERZE/RE	0
	VER/REV	POPIS/DESCRIPTION									



F - uzemňovací přípojnice pro stínění anténních kabelů
F - ground busbar for shielding of aerial cables

PAS (Potential Ausgleich Shiene)
PAS - přípojnice stejných potenciálů.
PAS - busbar of identical potential.

G - vnější uzemňovací přípojnice základnové stanice.
G - outer earthing busbar of basic station

ZS - zkušební svorka
ZS - testing clamp

R1 - technologický rozváděč
R1 - switch board of technology

Hořovský
As - built
skutečný stav
ke dni:

REAL INVEST CL.a.s
Mariánská 566
Česká Lípa

Lokalita.

SITE 40505 E - Dolní Žleb

Kreslí

Ing.Zbyněk Lubovský

EMAS Nám.5.května 52, Stráž p/Ral.
tel./fax.:(0425)851575, 0604 950794
www.kaskady.cz/emas emas@volny.cz

Název.

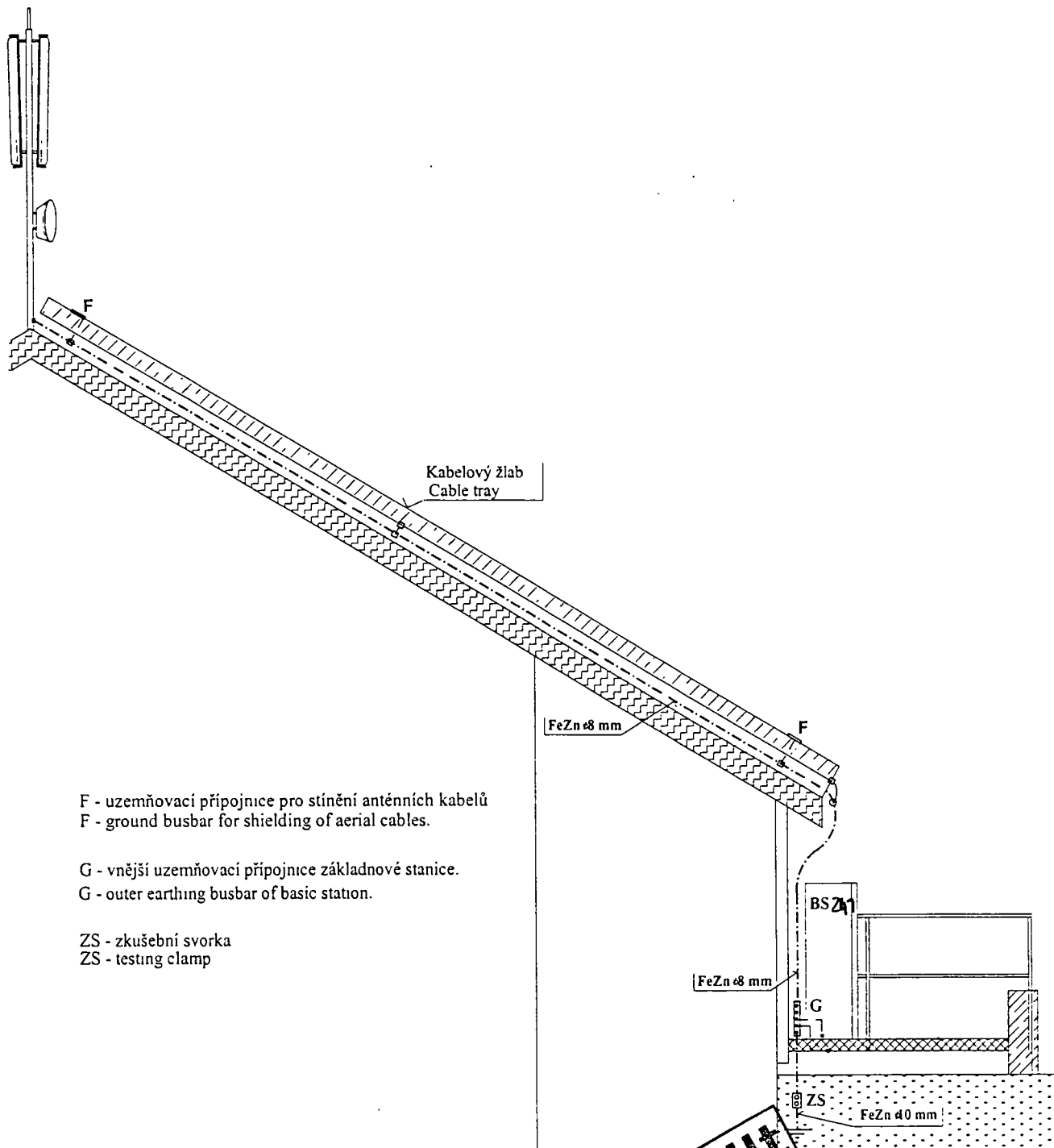
**Půdorys uzemnění venkovní BS
Top view, grounding outdoor BS**

Datum:

Červenec 2001

Měřítko

1:50



As - built
skutečný stav
ke dni 25.07.2001

REAL INVEST CL.a.s Mariánská 566 Česká Lípa	Lokality: SITE 40505 E - Dolní Žleb	Kresl: Ing. Zbyněk Lubovský	
EMAS Nám. S. května 52, Stráž p. Ral. tel./fax.: (0425) 851575, 0604 950794 www.kaskady.cz/emas emas@volny.cz	Název: Uzemnění venkovní BS - severní pohled Northern view, grounding outdoor BS	Datum: Červenec 2001	Měřítko: 1:50

REAL INVEST CL, a.s.
MARIÁNSKÁ 566 - ČESKÁ LÍPA

SÍŤ MOBILNÍCH TELEFONŮ GSM 900/1800

PROJEKT – ELEKTRO

PŘÍPOJKA NN Z DISTRIBUČNÍ SÍTĚ SČE PRO BTS
OUTDOOR – HLAVNÍ MĚŘENÍ

MÉNO STANICE / SITE NAME : DOLNÍ ŽLEB


ČÍSLO STANICE / SITE ID : 40505_E

ADRESA / ADDRESS : DOLNÍ ŽLEB Č.P.45 - OKR. DĚČÍN

DATUM / DATE : LISTOPAD 2000

VYPRACOVAL / ELABORATE : KOZLÍK JOSEF

SCHVÁLIL / APPROVE : DOLEČEK JIŘÍ





SUDOP PRAHA, a.s.
Mgr. Soňa Donátová
Špitálské náměstí 3517/1a
400 01 Ústí nad Labem

**VYJÁDŘENÍ O EXISTENCI VEDENÍ VEŘEJNÉ KOMUNIKAČNÍ SÍTĚ (VVKŠ)
A VŠEOBECNÉ PODMÍNKY OCHRANY VEDENÍ VEŘEJNÉ KOMUNIKAČNÍ SÍTĚ
SPOLEČNOSTI UPC Česká republika, s.r.o.**

vydané podle § 101 zákona č. 127/2005 Sb., o elektronických komunikacích a o změně některých souvisejících zákonů (zákon o elektronických komunikacích), ve znění pozdějších předpisů a § 161 zákona 183/2006 Sb., o územním plánování a stavebním řádu (stavební zákon).

Číslo žádosti: **E014010/16**
Název akce/stavby: **Úpravy zabezpečovacího zařízení pro ETCS včetně DOZ v úseku Roudnice n.L. - st. hr. SRN**
Vyřizuje: **Drahoš Anatolij / +420 261107147**
Naše značka: **A3300/2016**
Datum: **20.07.2016**
Umístěno:
Katastrální území: **Děčín (624926), Podmokly (625141), Prostřední Žleb (625302), Dolní Zálezly (630365), Dolní Žleb (630471), Dubice nad Labem (633496), Hřensko (648957), Koštov (671029), Lhotka nad Labem (681431), Litochovice nad Labem (685411), Lovosice (687707), Malé Žemoseky (690589), Prackovice nad Labem (726958), Tuchomyšl (771368), Ústí nad Labem (774871), Trmice (774979), Předlice (775002), Krásné Březno (775266), Vaňov (776807)**
Číslo parcely: **dle přílohy**
Důvod vydání vyjádření: **Realizace stavby**
Popis důvodu žádosti: **Existence sítě**
Žádost o souhlas se zjednodušeným územním řízením: **Ne**
Žádost o souhlas s veřejnoprávní smlouvou: **Ne**

Na základě Vaší žádosti o vyjádření o existenci sítě po určení a vyznačení zájmového území – předložení projektové dokumentace a na základě stanovení důvodu pro vydání vyjádření vydává společnost UPC Česká republika, s.r.o. (dále jen *UPC*) následující vyjádření:

ve staveništi předmětné stavby se nachází vedení veřejné komunikační sítě a jeho ochranné pásmo

společnosti UPC, jejíž existence a poloha je zakreslena v příloze tohoto vyjádření. Ochranné pásmo VVKŠ je v souladu s ustanovením § 102 zákona č. 127/2005 Sb., o elektronických komunikacích a o změně některých souvisejících zákonů stanoveno rozsahem 1,5 m po stranách krajní hrany vedení VVKŠ (dále jen *Ochranné pásmo*).

Podzemní VVKŠ jsou uloženy v pískovém loži volně v zemní rýze, kryty cihlou, folií nebo zákrytovou deskou nebo v chráničkách PE, optické kabely v chráničkách HDPE.

Nadzemní VVKŠ jsou vedeny:

(1) Vyjádření je platné pouze v rámci předmětné stavby a pro důvod vydání vyjádření stanovený žadatelem v žádosti.

Společnost UPC souhlasí s umístěním a realizací stavby s tím, že stavebník nebo jím pověřená třetí osoba dodrží níže uvedené podmínky včetně Všeobecných podmínek ochrany VVKs společnosti UPC, které jsou součástí tohoto vyjádření.

Vyjádření pozbývá platnosti uplynutím doby platnosti, změnou rozsahu zájmového území i změnou důvodu vydání vyjádření uvedeného v žádosti nebo nesplněním povinnosti stavebníka dle bodu 2 tohoto vyjádření, to vše v závislosti na tom, která ze skutečností rozhodná pro pozbytí platnosti tohoto vyjádření nastane nejdříve. **Platnost vyjádření je 1 rok od data vydání.**

(2) Stavebník, nebo jím pověřená třetí osoba, je povinen bez zbytečného odkladu vyzvat společnost UPC ke stanovení konkrétních podmínek ochrany VVKs poté, kdy zjistil, že jeho záměr, pro který podal shora označenou žádost, je v kolizi s VVKs a nebo zasahuje do **Ochranného pásma VVKs** a v rámci realizace záměru bude nutná manipulace či úprava VVKs. Výzva ke **stanovení konkrétních podmínek ochrany VVKs případně přeložení musí být podána nejpozději však před počátkem realizace stavby.** Požádat společnost UPC o stanovení konkrétních podmínek ochrany VVKs lze prostřednictvím pověřené osoby – Anatolij Drahoš, tel.: 261 107 147, e-mail: anatolij.drahos@upc.cz (dále jen POS). Stavebník zajistí vytýčení a vyznačení PVVKs na místě stavby (doporučujeme zajistit u geodetické firmy GEODEX, pan Tomáš Rossiwal, tel.: 606 807 239, min. 5 dní předem se zákresem ZÚ).

(3) Bez ohledu na všechny shora v tomto vyjádření uvedené skutečnosti je stavebník, nebo jím pověřená třetí osoba povinen řídit se Všeobecnými podmínkami ochrany VVKs společnosti UPC, které jsou nedílnou součástí tohoto vyjádření.

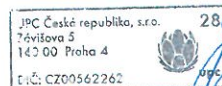
V případě jakýkoliv dotazů k poloze VVKs a její dokumentaci lze kontaktovat taktéž výše uvedenou pověřenou osobu společnosti UPC.

Vyjádření platí i za síť zaniklé společnosti Sloane Park Property Trust, a.s. Tato firma byla ke dni 1.7.2011 sloučena do UPC Česká republika, s.r.o.

Přílohami vyjádření jsou:

- Všeobecné podmínky ochrany VVKs společnosti UPC
- Situační výkres (obsahuje zákres VVKs v zájmovém/dotčeném území vyznačeném žadatelem)
- Informace o podmínkách/možnostech napojení
- Informace o firmě, která provádí vytýčení oproti objednavce

Vyjádření vydala společnost UPC dne: 21.07.2016



Anatolij Drahoš
Oddělení dokumentace

Všeobecné podmínky ochrany VVKS společnosti UPC

I. Obecná ustanovení

1. Stavebník, nebo jím pověřená třetí osoba, je povinen při provádění jakýchkoliv činností, zejména stavebních nebo jiných prací, při odstraňování havárií a projektování staveb, řídit se platnými právními předpisy, technickými a odbornými normami, správnou praxí v oboru stavebnictví a technologickými postupy a učinit veškerá opatření nezbytná k tomu, aby nedošlo k poškození nebo ohrožení VVKS ve vlastnictví společnosti UPC a je výslovně srozuměn s tím, že VVKS jsou zajišťovány ve veřejném zájmu a jsou chráněny právními předpisy.
2. Při jakékoliv činnosti v blízkosti vedení VVKS je stavebník, nebo jím pověřená třetí osoba, povinen respektovat ochranné pásmo VVKS tak, aby nedošlo k poškození nebo zamezení přístupu k VVKS. Při křížení nebo souběhu činností s VVKS je povinen řídit se platnými právními předpisy, technickými a odbornými normami, správnou praxí v oboru stavebnictví a technologickými postupy. Při jakékoliv činnosti ve vzdálenosti menší než 1,5 m od krajního vedení vyznačené trasy podzemního VVKS (dále jen PVVKS) se musí pracovat s nejvyšší opatrností a jen s ručním náradím bez použití mechanizace.
3. Pro případ porušení kterékoliv z povinností stavebníka, nebo jím pověřené třetí osoby, založené Všeobecnými podmínkami ochrany VVKS společnosti UPC je stavebník, nebo jím pověřená třetí osoba, odpovědný za veškeré náklady a škody, které společnosti UPC vzniknou porušením jeho povinnosti.
4. V případě, že budou zemní práce zahájeny po uplynutí doby platnosti příslušného vyjádření, musí být takto neplatné vyjádření aktualizováno. Je třeba požádat o vydání nového vyjádření, které bude podkladem pro následné vytýčení nebo určení polohy VVKS.

II. Součinnost stavebníka při činnostech v blízkosti VVKS

1. Započetí činnosti je stavebník, nebo jím pověřená třetí osoba, povinen oznámit POS (pověřená osoba UPC Česká republika, s.r.o.) a to v dostatečném časovém předstihu (alespoň 10 pracovních dní před zahájením stavebních prací). Oznámení musí obsahovat číslo vyjádření, k němuž se vztahují tyto podmínky.
2. Před započetím zemních prací či jakékoliv jiné činnosti je stavebník, nebo jím pověřená třetí osoba, povinen zajistit vyznačení tras PVVKS na terénu dle polohopisné dokumentace. S vyznačenou trasou PVVKS prokazatelně seznámí všechny osoby, které budou činnosti provádět.
3. Při provádění zemních prací v blízkosti PVVKS je stavebník, nebo jím pověřená třetí osoba, povinen postupovat tak, aby nedošlo ke změně hloubky uložení nebo prostorového uspořádání PVVKS. Odkryté PVVKS je stavebník, nebo jím pověřená třetí osoba, povinen zabezpečit proti prověšení, poškození a odcizení.
4. Při zjištění rozporu mezi vytýčením/údaji o poloze PVVKS a skutečností či při jejím narušení stavebník zastaví pracovní činnost a neprodleně informuje POS, tím není dotčena trestní či hmotná odpovědnost stavebníka za způsobené škody. V pracích lze pokračovat až po projednání a schválení dalšího postupu.
5. Při provádění zemních prací, u kterých nastane odkrytí PVVKS, je povinen stavebník, nebo jím pověřená třetí osoba před zakrytím PVVKS vyzvat POS ke kontrole. Zához je oprávněn provést až poté, kdy prokazatelně obdržel souhlas POS. Pracovníci stavebníka provádějící zemní práce zhutní zeminu pod VVKS a to uloží před záhozem do pískového lože, vedení bude mechanicky chráněno (cihla, zákrytové desky, další zához proveden tříděnou zeminou), cca 30cm pod definitivním povrchem bude umístěna výstražná folie oranžové barvy.
6. Stavebník, nebo jím pověřená třetí osoba, není oprávněn manipulovat s kryty kabelových komor a vstupovat do kabelových komor bez souhlasu společnosti UPC.
7. Stavebník, nebo jím pověřená třetí osoba, není oprávněn trasu PVVKS mimo vozovku přejíždět vozidly nebo Stavební mechanizací, a to až do doby, než PVVKS řádně zabezpečí proti mechanickému poškození. Stavebník, nebo jím pověřená třetí osoba, je povinen projednat s POS způsob mechanické ochrany trasy PVVKS.
8. Stavebník, nebo jím pověřená třetí osoba, není oprávněn na trase PVVKS (včetně ochranného pásma) jakkoliv měnit nivelitu terénu, vysazovat trvalé porosty ani měnit rozsah chodníků, parkovišť, komunikací, zpevněných ploch, apod.

9. Stavebník, nebo jím pověřená třetí osoba, není oprávněn užívat, přemísťovat a odstraňovat technologické, ochranné a pomocné prvky VVKS.

10. Stavebník, nebo jím pověřená třetí osoba, není oprávněn bez předchozího projednání s POS jakkoliv manipulovat s případně odkrytými prvky VVKS, zejména s ochrannou skříňí optických spojek, optickými spojkami, technologickými rezervami či jakýmkoliv jiným zařízením VVKS.

11. Stavebník, nebo jím pověřená třetí osoba, je povinen každé poškození i krádež VVKS neprodleně od okamžiku zjištění takové skutečnosti, oznámit POS.

12. Stavebník nebo jím pověřená třetí osoba, je povinen manipulační a skladové plochy zřízovat v takové vzdálenosti od NVVKS (nadzemního vedení veřejné komunikační sítě), aby činnosti na/v manipulačních a skladových plochách nemohly být vykonávány ve vzdálenost menší než 1m od NVVKS.

13. Při přepravě nebo manipulaci vysokého nákladu nebo mechanizace pod trasou NVVKS je stavebník, nebo jím pověřená třetí osoba, povinen respektovat výšku vedení nad zemí, případně potřebnou změnu výšky vedení projednat s POS.

III. Práce v budovách a odstraňování budov

1. Stavebník, nebo jím pověřená třetí osoba, je povinen před zahájením jakýchkoliv prací v budovách, kterými by mohl ohrozit stávající VVKS, prokazatelně kontaktovat POS a zajistit u společnosti UPC bezpečné odpojení VVKS.

2. Při provádění činností v budovách je stavebník, nebo jím pověřená třetí osoba, povinen v souladu s právními předpisy, technickými a odbornými normami, správnou praxí v oboru stavebnictví a technologickými postupy provést mimo jiné průzkum vnějších i vnitřních vedení VVKS na omítce i pod ní.

IV. Součinnost stavebníka při přípravě stavby

1. Pokud by činností stavebníka, nebo jím pověřené třetí osoby, k níž je třeba povolení správního orgánu dle zvláštního právního předpisu, mohlo dojít k ohrožení či omezení VVKS, je stavebník, nebo jím pověřená třetí osoba, povinen kontaktovat POS a předložit zakreslení VVKS do příslušné dokumentace stavby (projektové, realizační, koordinační atp.).

2. V případě, že pro činnosti stavebníka, nebo jím pověřené třetí osoby, není třeba povolení správního orgánu dle zvláštního právního předpisu, je stavebník, nebo jím pověřená třetí osoba, povinen předložit zakreslení trasy VVKS i s příslušnými kótami do zjednodušené dokumentace (katastrální mapa, plánec), ze které bude zcela patrná míra dotčení VVKS.

3. Pokud by navrhované stavby (produktovody, energovody aj.) svými ochrannými pásmy zasahovaly do prostoru stávajících tras a zařízení VVKS, či do jejich ochranných pásem, je stavebník, nebo jím pověřená třetí osoba, povinen realizovat taková opatření, aby mohla být prováděna údržba a opravy VVKS, a to i za použití mechanizace, otevřeného plamene a podobných technologií.

Vydáno spol. UPC Česká republika, s.r.o. dne: 21.07.2016

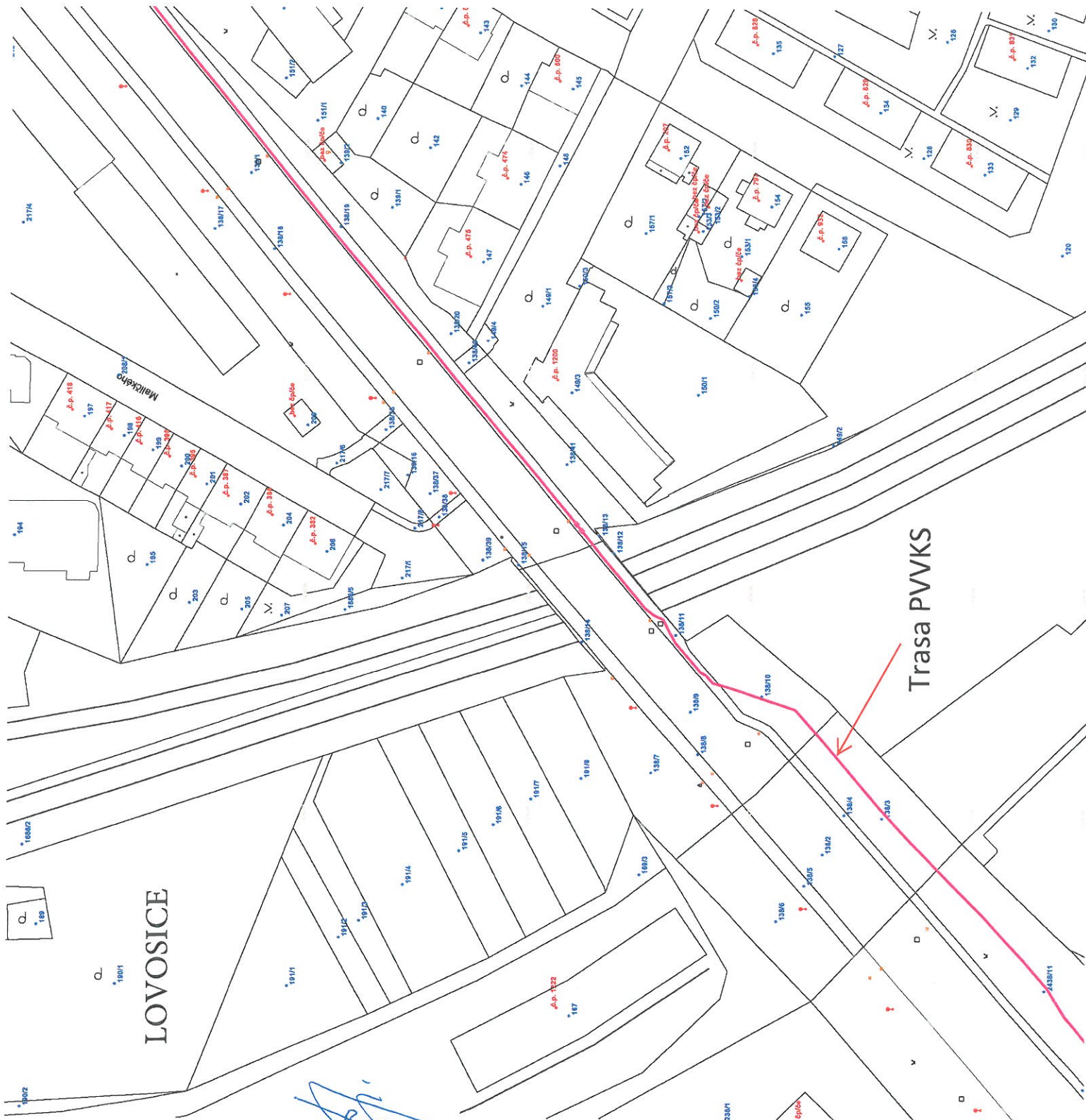
Možnosti a způsob připojení objektu ke službám UPC

Společnost UPC, jako vlastník technické infrastruktury, Vám poskytuje dle ustanovení §161 odst. 1 zákona č. 183/2006 Sb., o územním plánování a stavebním řádu (dále jen stavební zákon) současně s vydáním vyjádření následující informace o podmínkách včasného napojení stavby (budovy) k SEK u níž je zájem o služby elektronických komunikací společnosti UPC

Pro urychlení a usnadnění napojení Vaší budovy k SEK a následnému zprovoznění požadovaných služeb společnosti UPC, kontaktujte, prosím, naše technické oddělení, které bude koordinátorem napojení budovy k SEK. Podmínkou napojení budovy na SEK je splnění technických, ekonomických a správních podmínek napojení v dané lokalitě. Kontaktním pracovníkem pro řešení napojení Vaší Budovy k SEK je příslušné pracoviště oddělení technické dokumentace:

<http://www.upc.cz/o-upc/dokumentace/>

LOVOSICE



Trasa PVVKs

UPC Česká republika, s.r.o.

Závišova 5, 140 00 Praha 4, Česká republika

IČ: 00562262

T +420 261 107 111 F +420 261 107 100



SUDOP PRAHA, a.s.

Mgr. Soňa Donátová

Špitálské náměstí 3517/1a

400 01 Ústí nad Labem

**VYJÁDRĚNÍ O EXISTENCI VEDENÍ VEŘEJNÉ KOMUNIKAČNÍ SÍTĚ (VVKŠ)
A VŠEOBECNÉ PODMÍNKY OCHRANY VEDENÍ VEŘEJNÉ KOMUNIKAČNÍ SÍTĚ
SPOLEČNOSTI UPC Česká republika, s.r.o.**

vydané podle § 101 zákona č. 127/2005 Sb., o elektronických komunikacích a o změně některých souvisejících zákonů (zákon o elektronických komunikacích), ve znění pozdějších předpisů a § 161 zákona 183/2006 Sb., o územním plánování a stavebním řádu (stavební zákon).

Číslo žádosti: **E013997/16**
Název akce/stavby: **Úpravy zabezpečovacího zařízení pro ETCS včetně DOZ v úseku Roudnice n.L. - st. hr. SRN**
Vyřizuje: **Drahoš Anatolij / +420 261107147**
Naše značka: **A3302/2016**
Datum: **20.07.2016**
Umístěno:
Katastrální území: **Hrobce (648159), Bohušovice nad Ohří (606669), Hrdly (648086), Keblice (664693), Kleneč (666084), Libotenice (683370), Lovosice (687707), Lukavec u Lovosic (688797), Nové Kopisty (706337), Prosmyky (733482), Oleško u Rohatců (740365), Rohatce (740373), Roudnice nad Labem (741647), Straškov (756288), Vodochody (756296), Vražkov (785741), Židovice nad Labem (796794)**
Číslo parcely: **dle přílohy**
Důvod vydání vyjádření: **Stavební řízení, realizace stavby**
Popis důvodu žádosti: **Existence sítí**
Žádost o souhlas se zjednodušeným územním řízením: **Ne**
Žádost o souhlas s veřejnoprávní smlouvou: **Ne**

Na základě Vaší žádosti o vyjádření o existenci sítě po určení a vyznačení zájmového území – předložení projektové dokumentace a na základě stanovení důvodu pro vydání vyjádření vydává společnost UPC Česká republika, s.r.o. (dále jen *UPC*) následující vyjádření:

ve staveništi předmětné stavby se nachází vedení veřejné komunikační sítě a jeho ochranné pásmo

společnosti UPC, jejíž existence a poloha je zakreslena v příloze tohoto vyjádření. Ochranné pásmo VVKŠ je v souladu s ustanovením § 102 zákona č. 127/2005 Sb., o elektronických komunikacích a o změně některých souvisejících zákonů stanoveno rozsahem 1,5 m po stranách krajní hrany vedení VVKŠ (dále jen *Ochranné pásmo*).

Podzemní VVKŠ jsou uloženy v pískovém loži volně vzemní rýze, kryty cihlou, folií nebo zákrytovou deskou nebo v chráničkách PE, optické kabely v chráničkách HDPE.

Nadzemní VVKŠ jsou vedeny:

(1) Vyjádření je platné pouze v rámci předmětné stavby a pro důvod vydání vyjádření stanovený žadatelem v žádosti.

Společnost UPC souhlasí s umístěním a realizací stavby s tím, že stavebník nebo jím pověřená třetí osoba dodrží níže uvedené podmínky včetně Všeobecných podmínek ochrany VVKŠ společnosti UPC, které jsou součástí tohoto vyjádření.

Vyjádření pozbývá platnosti uplynutím doby platnosti, změnou rozsahu zájmového území i změnou důvodu vydání vyjádření uvedeného v žádosti nebo nesplněním povinnosti stavebníka dle bodu 2 tohoto vyjádření, to vše v závislosti na tom, která ze skutečností rozhodná pro pozbytí platnosti tohoto vyjádření nastane nejdříve. **Platnost vyjádření je 1 rok od data vydání.**

(2) Stavebník, nebo jím pověřená třetí osoba, je povinen bez zbytečného odkladu vyzvat společnost UPC ke **stanovení konkrétních podmínek ochrany VVKs** poté, kdy zjistil, že jeho záměr, pro který podal shora označenou žádost, je v kolizi s VVKs a nebo zasahuje do **Ochranného pásma VVKs** a v rámci realizace záměru bude nutná manipulace či úprava VVKs. Výzva ke **stanovení konkrétních podmínek ochrany VVKs případně přeložení musí být podána nejpozději však před počátkem realizace stavby**. Požádat společnost UPC o stanovení konkrétních podmínek ochrany VVKs lze prostřednictvím pověřené osoby – Anatolij Drahoš, tel.: 261 107 147, e-mail: anatolij.drahos@upc.cz (dále jen POS). Stavebník zajistí vytýčení a vyznačení PVVKs na místě stavby (doporučujeme zajistit u geodetické firmy GEODEX, pan Tomáš Rossiwal, tel.: 606 807 239, min. 5 dní předem se zákresem ZU).

(3) Bez ohledu na všechny shora v tomto vyjádření uvedené skutečnosti je stavebník, nebo jím pověřená třetí osoba povinen řídit se Všeobecnými podmínkami ochrany VVKs společnosti UPC, které jsou nedílnou součástí tohoto vyjádření.


V případě jakýkoliv dotazů k poloze VVKs a její dokumentaci lze kontaktovat taktéž výše uvedenou pověřenou osobu společnosti UPC.

Vyjádření platí i za sítě zaniklé společnosti Sloane Park Property Trust, a.s. Tato firma byla ke dni 1.7.2011 sloučena do UPC Česká republika, s.r.o.

Přílohami vyjádření jsou:

- Všeobecné podmínky ochrany VVKs společnosti UPC
- Situační výkres (obsahuje zákres VVKs v zájmovém/dotčeném území vyznačeném žadatelem)
- Informace o podmínkách/možnostech napojení
- Informace o firmě, která provádí vytýčení oproti objednavce

Vyjádření vydala společnost UPC dne: 21.07.2016



Anatolij Drahoš
Oddělení dokumentace

Všeobecné podmínky ochrany VVKS společnosti UPC

I. Obecná ustanovení

1. Stavebník, nebo jím pověřená třetí osoba, je povinen při provádění jakýchkoliv činností, zejména stavebních nebo jiných prací, při odstraňování havárií a projektování staveb, řídit se platnými právními předpisy, technickými a odbornými normami, správnou praxí v oboru stavebnictví a technologickými postupy a učinit veškerá opatření nezbytná k tomu, aby nedošlo k poškození nebo ohrožení VVKS ve vlastnictví společnosti UPC a je výslovně srozuměn s tím, že VVKS jsou zajišťovány ve veřejném zájmu a jsou chráněny právními předpisy.
2. Při jakékoliv činnosti v blízkosti vedení VVKS je stavebník, nebo jím pověřená třetí osoba, povinen respektovat ochranné pásmo VVKS tak, aby nedošlo k poškození nebo zamezení přístupu k VVKS. Při křížení nebo souběhu činností s VVKS je povinen řídit se platnými právními předpisy, technickými a odbornými normami, správnou praxí v oboru stavebnictví a technologickými postupy. Při jakékoliv činnosti ve vzdálenosti menší než 1,5 m od krajního vedení vyznačené trasy podzemního VVKS (dále jen PVVKS) se musí pracovat s nejvyšší opatrností a jen s ručním náradím bez použití mechanizace.
3. Pro případ porušení kterékoliv z povinností stavebníka, nebo jím pověřené třetí osoby, založené Všeobecnými podmínkami ochrany VVKS společnosti UPC je stavebník, nebo jím pověřená třetí osoba, odpovědný za veškeré náklady a škody, které společnosti UPC vzniknou porušením jeho povinností.
4. V případě, že budou zemní práce zahájeny po uplynutí doby platnosti příslušného vyjádření, musí být takto neplatné vyjádření aktualizováno. Je třeba požádat o vydání nového vyjádření, které bude podkladem pro následné vytýčení nebo určení polohy VVKS.

II. Součinnost stavebníka při činnostech v blízkosti VVKS

1. Započítí činnosti je stavebník, nebo jím pověřená třetí osoba, povinen oznámit POS (pověřená osoba UPC Česká republika, s.r.o.) a to v dostatečném časovém předstihu (alespoň 10 pracovních dní před zahájením stavebních prací). Oznámení musí obsahovat číslo vyjádření, k němuž se vztahují tyto podmínky.
2. Před započítím zemních prací či jakékoliv jiné činnosti je stavebník, nebo jím pověřená třetí osoba, povinen zajistit vyznačení tras PVVKS na terénu dle polohopisné dokumentace. S vyznačenou trasou PVVKS prokazatelně seznámí všechny osoby, které budou činnosti provádět.
3. Při provádění zemních prací v blízkosti PVVKS je stavebník, nebo jím pověřená třetí osoba, povinen postupovat tak, aby nedošlo ke změně hloubky uložení nebo prostorového uspořádání PVVKS. Odkryté PVVKS je stavebník, nebo jím pověřená třetí osoba, povinen zabezpečit proti prověšení, poškození a odcizení.
4. Při zjištění rozporu mezi vytýčením/údaji o poloze PVVKS a skutečností či při jejím narušení stavebník zastaví pracovní činnost a neprodleně informuje POS, tím není dotčena trestní či hmotná odpovědnost stavebníka za způsobené škody. V pracích lze pokračovat až po projednání a schválení dalšího postupu.
5. Při provádění zemních prací, u kterých nastane odkrytí PVVKS, je povinen stavebník, nebo jím pověřená třetí osoba před zahájením PVVKS vyzvat POS ke kontrole. Zához je oprávněn provést až poté, kdy prokazatelně obdržel souhlas POS. Pracovníci stavebníka provádějící zemní práce zhutní zeminu pod VVKS a to uloží před záhozem do pískového lože, vedení bude mechanicky chráněno (cihla, zákrytové desky, další zához proveden tříděnou zeminou), cca 30cm pod definitivním povrchem bude umístěna výstražná folie oranžové barvy.
6. Stavebník, nebo jím pověřená třetí osoba, není oprávněn manipulovat s kryty kabelových komor a vstupovat do kabelových komor bez souhlasu společnosti UPC.
7. Stavebník, nebo jím pověřená třetí osoba, není oprávněn trasu PVVKS mimo vozovku přejíždět vozidly nebo Stavební mechanizací, a to až do doby, než PVVKS řádně zabezpečí proti mechanickému poškození. Stavebník, nebo jím pověřená třetí osoba, je povinen projednat s POS způsob mechanické ochrany trasy PVVKS.
8. Stavebník, nebo jím pověřená třetí osoba, není oprávněn na trase PVVKS (včetně ochranného pásma) jakkoliv měnit nivelitu terénu, vysazovat trvalé porosty ani měnit rozsah chodníků, parkovišť, komunikací, zpevněných ploch, apod.

9. Stavebník, nebo jím pověřená třetí osoba, není oprávněn užívat, přemísťovat a odstraňovat technologické, ochranné a pomocné prvky VVKS.

10. Stavebník, nebo jím pověřená třetí osoba, není oprávněn bez předchozího projednání s POS jakkoliv manipulovat s případně odkrytými prvky VVKS, zejména s ochrannou skříní optických spojek, optickými spojkami, technologickými rezervami či jakýmkoliv jiným zařízením VVKS.

11. Stavebník, nebo jím pověřená třetí osoba, je povinen každé poškození i krádež VVKS neprodleně od okamžiku zjištění takové skutečnosti, oznámit POS.

12. Stavebník nebo jím pověřená třetí osoba, je povinen manipulační a skladové plochy zřizovat v takové vzdálenosti od NVVKS (nadzemního vedení veřejné komunikační sítě), aby činnosti na/v manipulačních a skladových plochách nemohly být vykonávány ve vzdálenost menší než 1m od NVVKS.

13. Při přepravě nebo manipulaci vysokého nákladu nebo mechanizace pod trasou NVVKS je stavebník, nebo jím pověřená třetí osoba, povinen respektovat výšku vedení nad zemí, případně potřebnou změnu výšky vedení projednat s POS.

III. Práce v budovách a odstraňování budov

1. Stavebník, nebo jím pověřená třetí osoba, je povinen před zahájením jakýchkoliv prací v budovách, kterými by mohl ohrozit stávající VVKS, prokazatelně kontaktovat POS a zajistit u společnosti UPC bezpečné odpojení VVKS.

2. Při provádění činností v budovách je stavebník, nebo jím pověřená třetí osoba, povinen v souladu s právními předpisy, technickými a odbornými normami, správnou praxí v oboru stavebnictví a technologickými postupy provést mimo jiné průzkum vnějších i vnitřních vedení VVKS na omítce i pod ní.

IV. Součinnost stavebníka při přípravě stavby

1. Pokud by činností stavebníka, nebo jím pověřené třetí osoby, k níž je třeba povolení správního orgánu dle zvláštního právního předpisu, mohlo dojít k ohrožení či omezení VVKS, je stavebník, nebo jím pověřená třetí osoba, povinen kontaktovat POS a předložit zakreslení VVKS do příslušné dokumentace stavby (projektové, realizační, koordinační atp.).

2. V případě, že pro činnosti stavebníka, nebo jím pověřené třetí osoby, není třeba povolení správního orgánu dle zvláštního právního předpisu, je stavebník, nebo jím pověřená třetí osoba, povinen předložit zakreslení trasy VVKS i s příslušnými kótami do zjednodušené dokumentace (katastrální mapa, plánec), ze které bude zcela patrná míra dotčení VVKS.

3. Pokud by navrhované stavby (produktovody, energovody aj.) svými ochrannými pásmy zasahovaly do prostoru stávajících tras a zařízení VVKS, či do jejich ochranných pásem, je stavebník, nebo jím pověřená třetí osoba, povinen realizovat taková opatření, aby mohla být prováděna údržba a opravy VVKS, a to i za použití mechanizace, otevřeného plamene a podobných technologií.

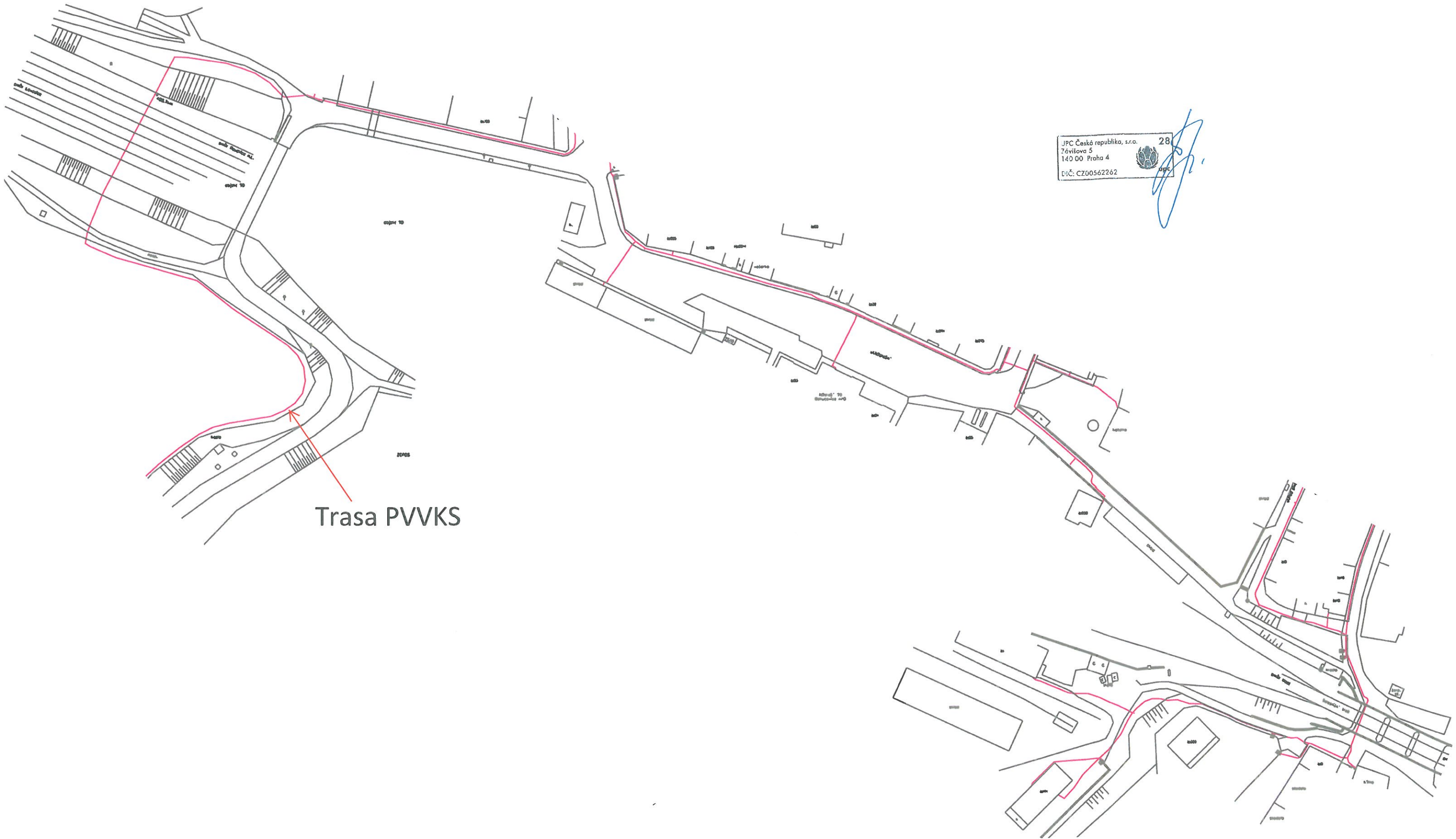
Vydáno spol. UPC Česká republika, s.r.o. dne: 21.07.2016

Možnosti a způsob připojení objektu ke službám UPC

Společnost UPC, jako vlastník technické infrastruktury, Vám poskytuje dle ustanovení §161 odst. 1 zákona č. 183/2006 Sb., o územním plánování a stavebním řádu (dále jen stavební zákon) současně s vydáním vyjádření následující informace o podmínkách včasného napojení stavby (budovy) k SEK u níž je zájem o služby elektronických komunikací společnosti UPC

Pro urychlení a usnadnění napojení Vaší budovy k SEK a následnému zprovoznění požadovaných služeb společnosti UPC, kontaktujte, prosím, naše technické oddělení, které bude koordinátorem napojení budovy k SEK. Podmínkou napojení budovy na SEK je splnění technických, ekonomických a správních podmínek napojení v dané lokalitě. Kontaktním pracovníkem pro řešení napojení Vaší Budovy k SEK je příslušné pracoviště oddělení technické dokumentace:

<http://www.upc.cz/o-upc/dokumentace/>



Trasa PVVKS

JPC Česká republika, s.r.o.
76700 Praha 4
DIČ: CZ00562262



28

Pracoviště:
SUPTel a.s.
Areál Vimbau
Dobronická 1257
148 00 Praha 4
tel.: +420 724 635 369
tel.: +420 261 112 305
e-mail: vyjadrovani@suptel.cz

SUDOP PRAHA a. s.
Špitálské náměstí 3517/1a
400 01 Ústí nad Labem

VAŠ DOPIS ZNAČKY / ZE DNE

NAŠE ZNAČKA

VYŘIZUJE / LINKA
Michal Veselý
e-mail: vyjadrovani@suptel.cz

DNE / MÍSTO
25.7.2016

Vyjádření č.: 21600269

VĚC: Vyjádření k existenci inženýrských sítí k akci

„Úpravy zabezpečovacího zařízení pro ETCS včetně DOZ v úseku Roudnice n.L. - st. Hr. SRN“


K Vaší předložené žádosti o vyjádření k existenci sítí k situaci k akci **„Úpravy zabezpečovacího zařízení pro ETCS včetně DOZ v úseku Roudnice n.L. - st. Hr. SRN“**, nemáme žádné připomínky.

V uvedených lokalitách nemá firma SUPTel a.s. žádné telekomunikační zařízení.

Platnost vyjádření: 1 rok

S pozdravem

 8000
SUPTel a.s.
Dobronická 1257, 148 00 Praha 4
DIČ: CZ25229397



Za SUPTel a.s.
Ing. Jana Filipová

Vyjádření k existenci podzemního komunikačního vedení veřejné komunikační sítě, podmínky a postup k zajištění ochrany podzemního komunikačního vedení společnosti TwigoNet Europe, SE

vydané podle § 101 zákona č. 127/2005 Sb., o elektronických komunikacích v platném znění
a § 161 zákona č. 183/2006 Sb., o územním plánování a stavebním řádu (stavební zákon), v platném znění

Žadatel: **SUDOP PRAHA, a.s.**
Stavebník: **Donátová Soňa, Mgr.**
Název stavby: **Úpravy zabezpečovacího zařízení pro ETCS včetně DOZ v úseku Roudnice n.L**
Dotčené území: **KÚ: Lhotka nad Labem (681431), Litochovice nad Labem (685411), Lovosice (687**
Datum přijetí žádost existence sítě
Číslo jednací: **1139/2016KM** Číslo vyjádření: **1139**
Vyřizuje: **Juraj Černý**

Na základě zpracování a posouzení Vámi podané žádost o vyjádření k existenci našich sítí Vám sdělujeme, že ve
Vaší zájmové oblasti **nedojde ke střetu s podzemním komunikačním vedením**
veřejné komunikační sítě (chráničky, optické kabely a další zařízení) společnosti TwigoNet Europe, SE.

K povolení vašeho stavebního záměru stanovujeme tyto podmínky:

1. Vyjádření je platné pouze pro zájmové území určené a vyznačené žadatelem v projektové dokumentaci, kterou žadatel předložil k žádosti o vyjádření a kterou společnost TwigoNet Europe ověřila razítkem. Takto ověřená projektová dokumentace žadatele je nedílnou součástí tohoto vyjádření.
2. V případě, kdy dojde k jakékoliv změně v projektové dokumentaci žadatele, pozbývá toto vyjádření platnosti a je nutné požádat o nové vyjádření.
3. V případě, kdy termín plánovaného zahájení stavby překročí dobu platnosti tohoto vyjádření, je nutné požádat společnost TwigoNet Europe, SE o nové vyjádření.

Toto vyjádření je vyjádřením k územnímu řízení, ohlášení stavby nebo stavebnímu řízení.

Vyjádření platí 12 měsíců od data vydání.

Vyjádření vydala společnost TwigoNet Europe, SE dne 26.8.2016

Žadatel:

SUDOP PRAHA, a.s.
Donátová Soňa, Mgr.
Špitálské náměstí 3517/1a
40001 Ústí nad Labem
IČ: 25793349

TwigoNet Europe, SE
Podnikatelská 553
190 11 PRAHA 9 - BĚCHOVICE

Evid. číslo žádosti

0000182008

Evid. číslo správce

0010044252

Důvod podání žádosti

Existence sítí

Věc:**Žádost o vyjádření k existenci sítí****Žádám vás o vyjádření z výše uvedeného důvodu pro akci:**

Úpravy zabezpečovacího zařízení pro ETCS včetně DOZ v úseku Roudnice n.L. - st. hr. SRN

Doplňkové informace:

Souhlasím: Vyjádření k existenci sítí je vydáváno za úhradu. Cenu stanovuje společnost
TwigoNet Europe, SE.

Přílohy (názvy souborů příloh)

02_Vykres_Roudnice-SRN.pdf

03_Vykres_Roudnice-SRN.pdf

Způsob převzetí vyjádření: poštou**Poznámka:****S pozdravem****V****dne** 20.7.2016 15:18**Donátová Soňa, Mgr.****Telefon:** +420476767062**Mobil:** +420731648796**Fax:****E-mail:** sona.donatova@sudop.cz

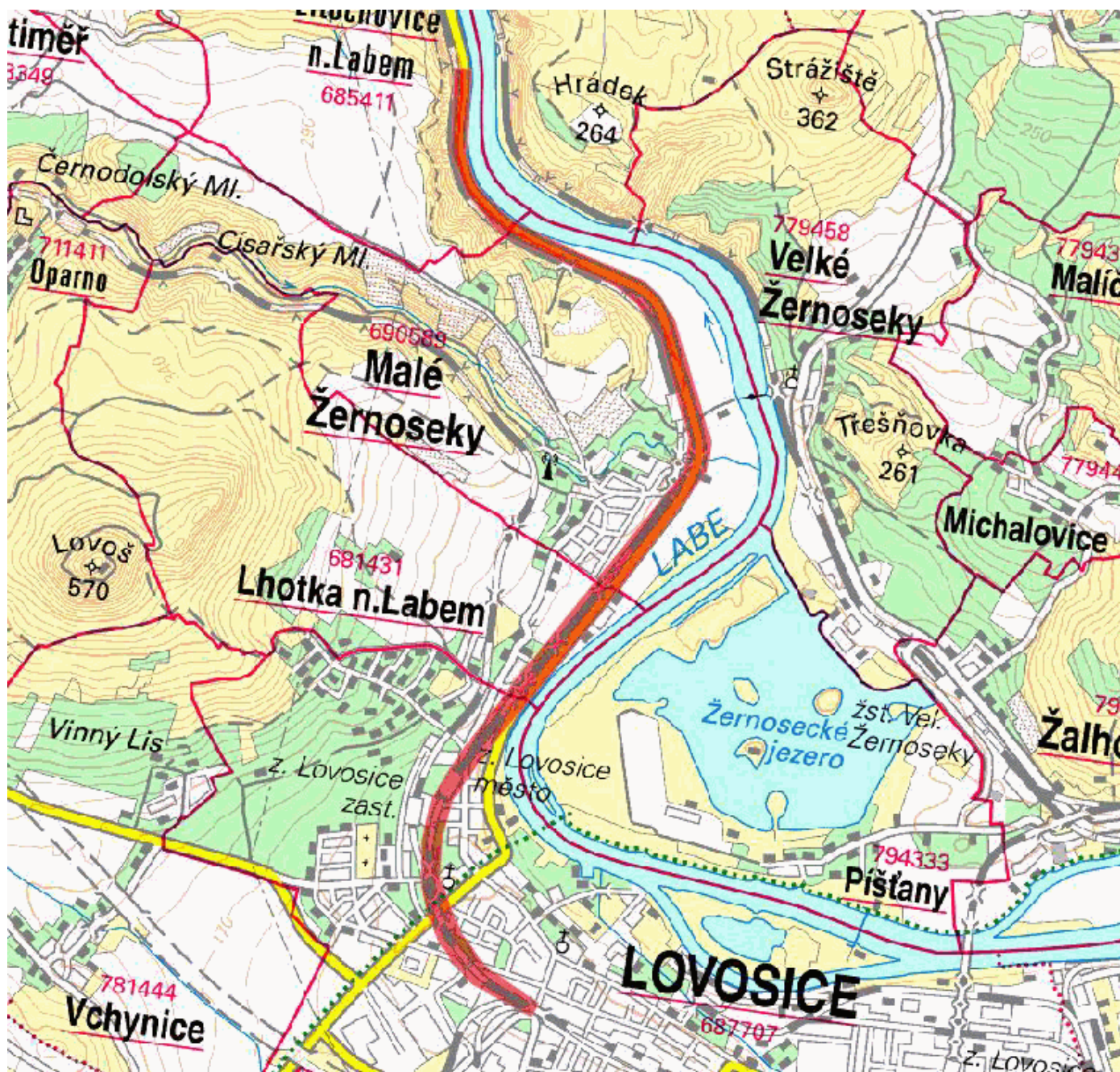
Zákres zájmového území

Dotčená k.ú.:

KÚ: Lhotka nad Labem (681431), Litochovice nad Labem (685411), Lovosice (687707), Malé Žernoseky (690589)

Dotčené pozemky:

E

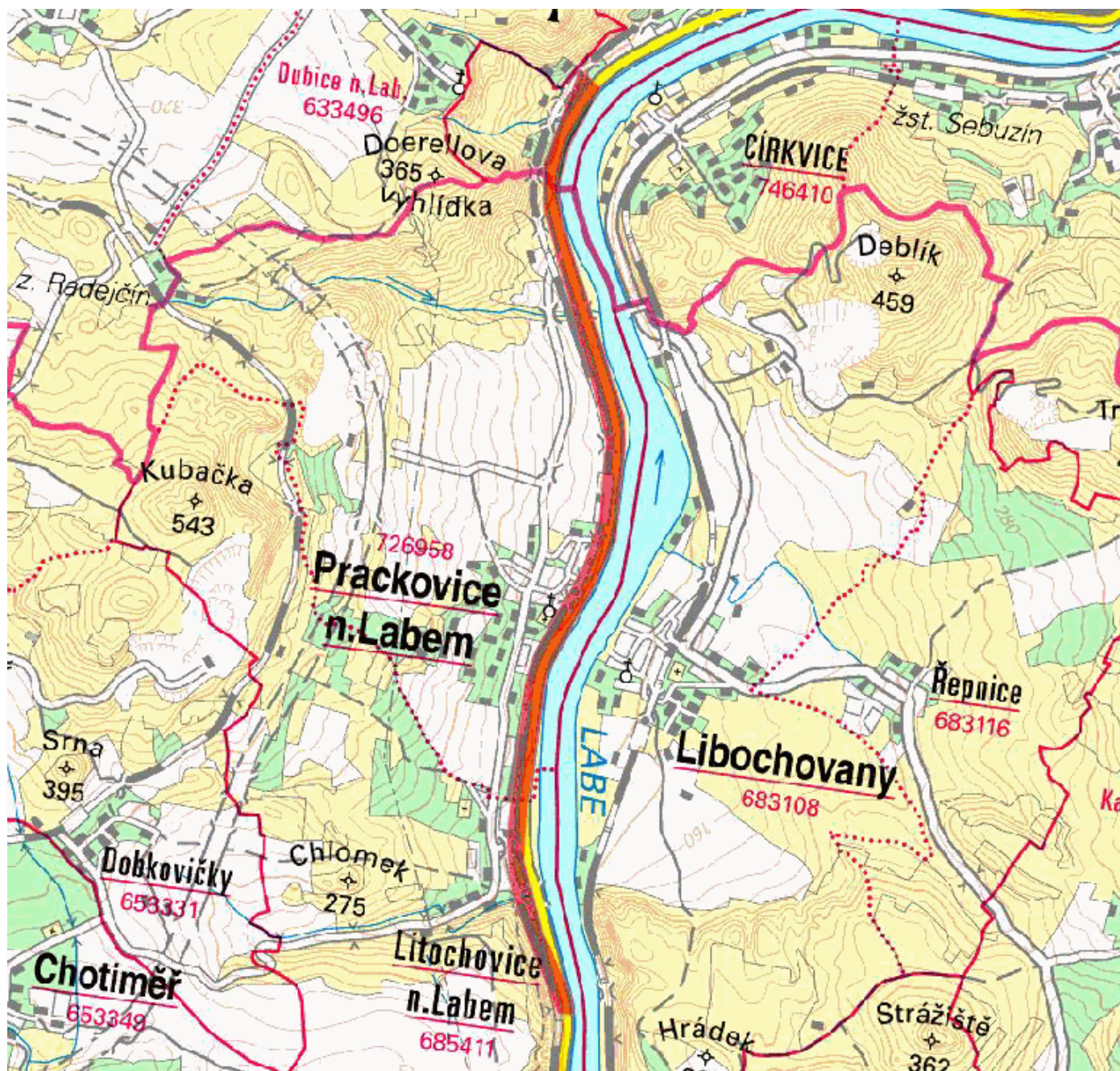


Dotčená k.ú.:

KÚ: Dolní Zálezly (630365), Dubice nad Labem (633496), Litochovice nad Labem (685411), Prackovice nad Labem (726958)

Dotčené pozemky:

F

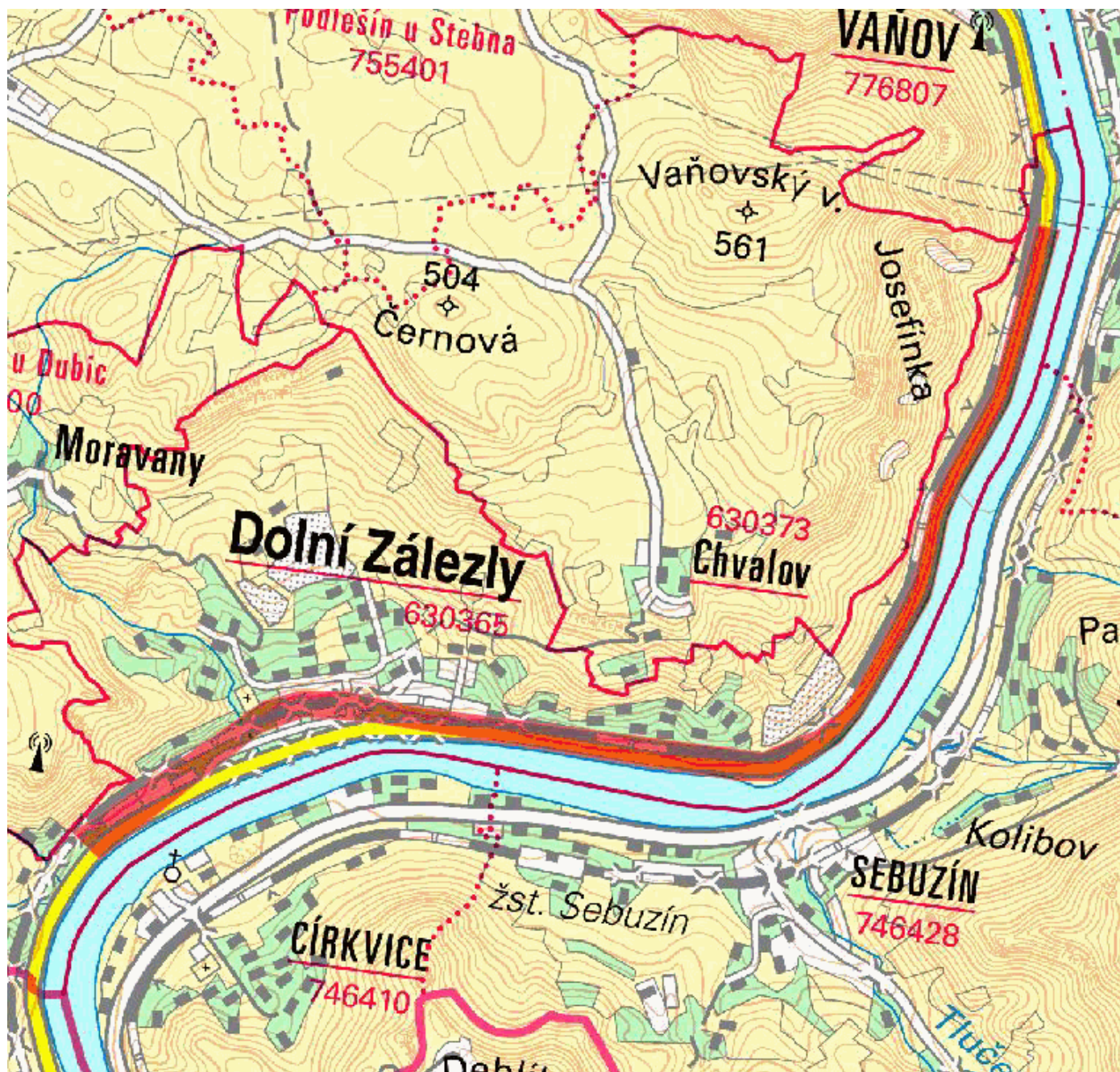


Dotčená k.ú.:

KÚ: Dolní Zálezly (630365), Dubice nad Labem (633496)

Dotčené pozemky:

F

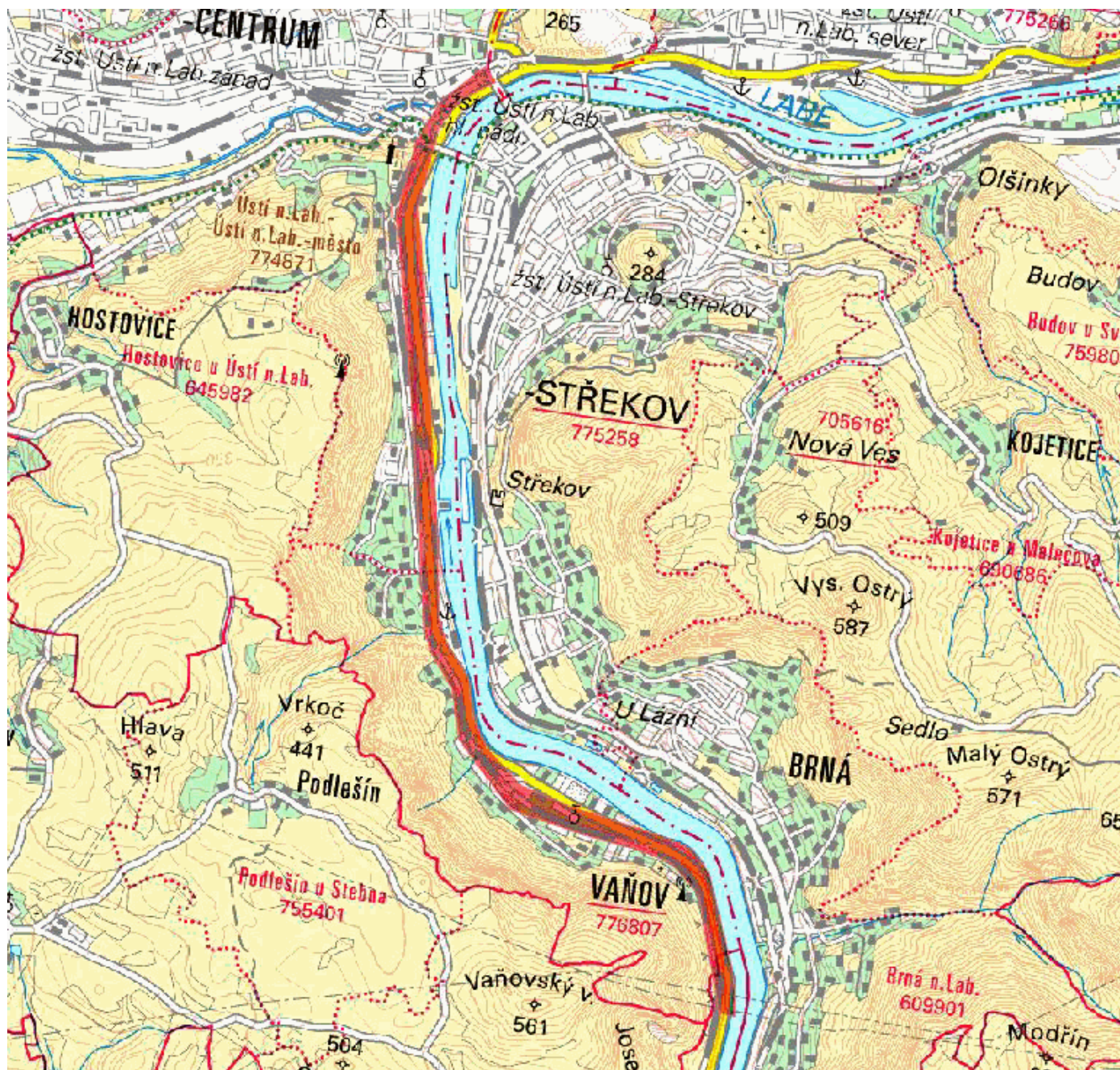


Dotčená k.ú.:

KÚ: Dolní Zálezly (630365), Vaňov (776807), Ústí nad Labem (774871)

Dotčené pozemky:

G

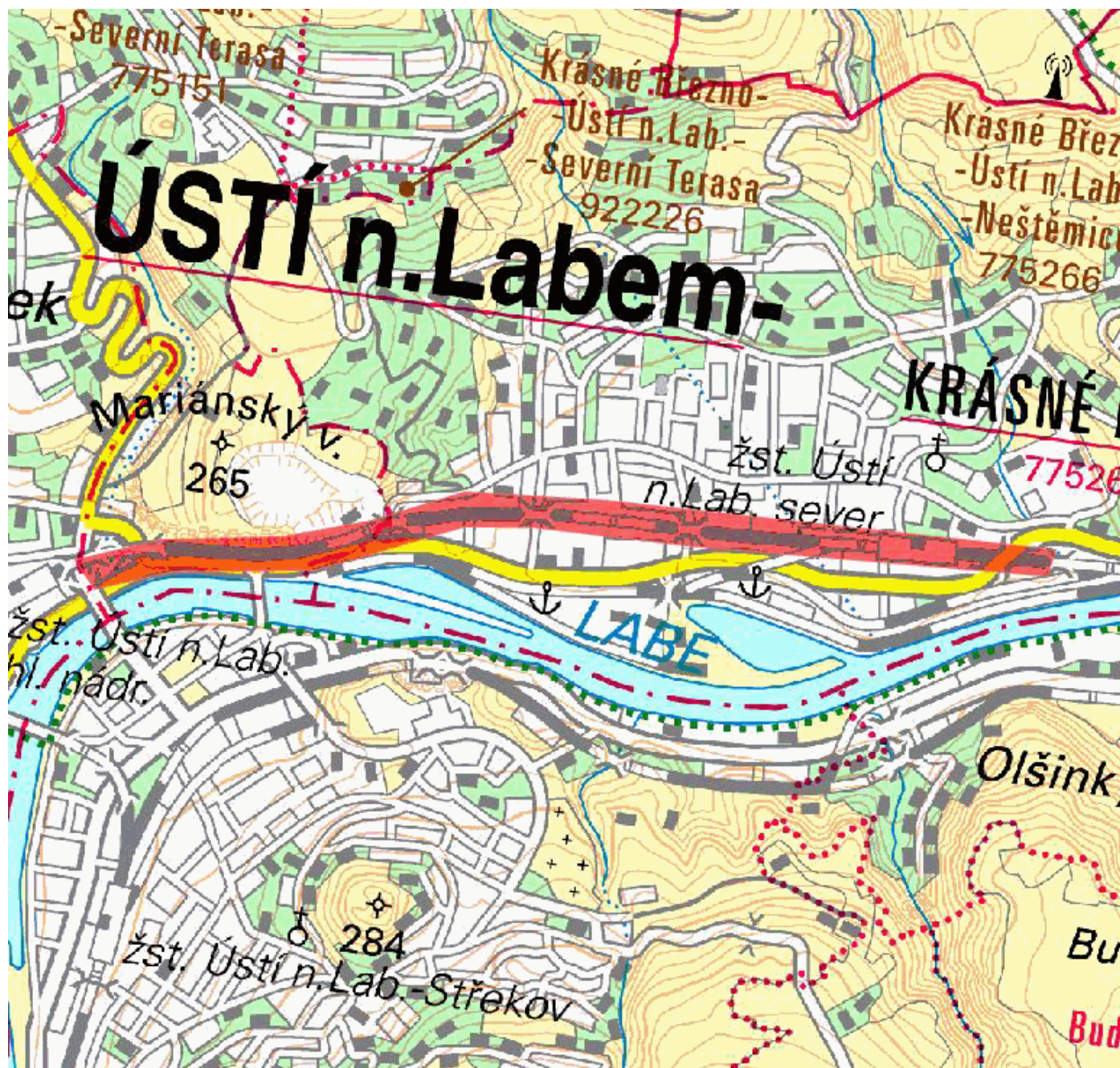


Dotčená k.ú.:

KÚ: Krásné Březno (775266), Ústí nad Labem (774871)

Dotčené pozemky:

H

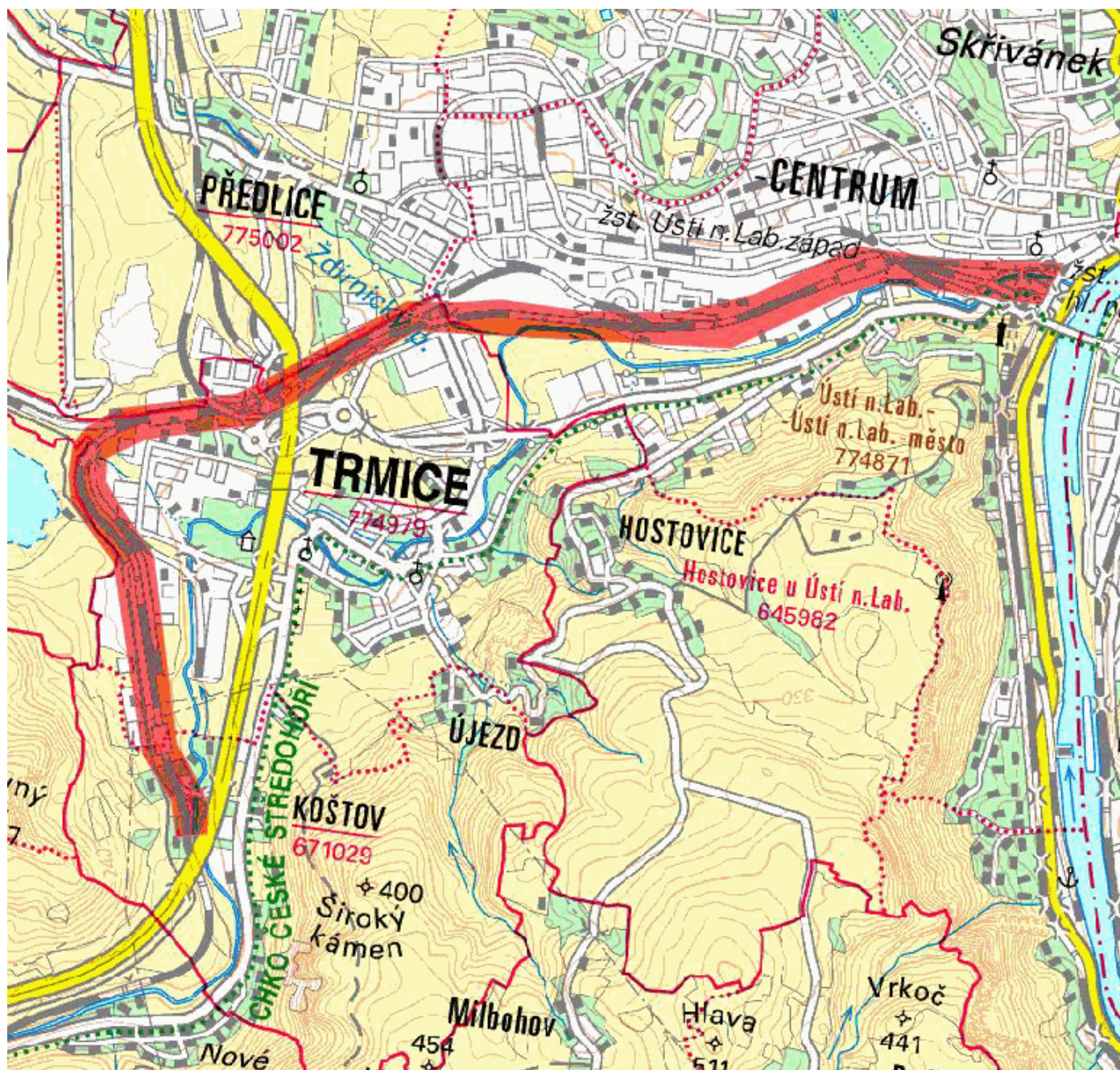


Dotčená k.ú.:

KÚ: Koštov (671029), Předlice (775002), Trmice (774979), Tuchomyšl (771368), Ústí nad Labem (774871)

Dotčené pozemky:

L

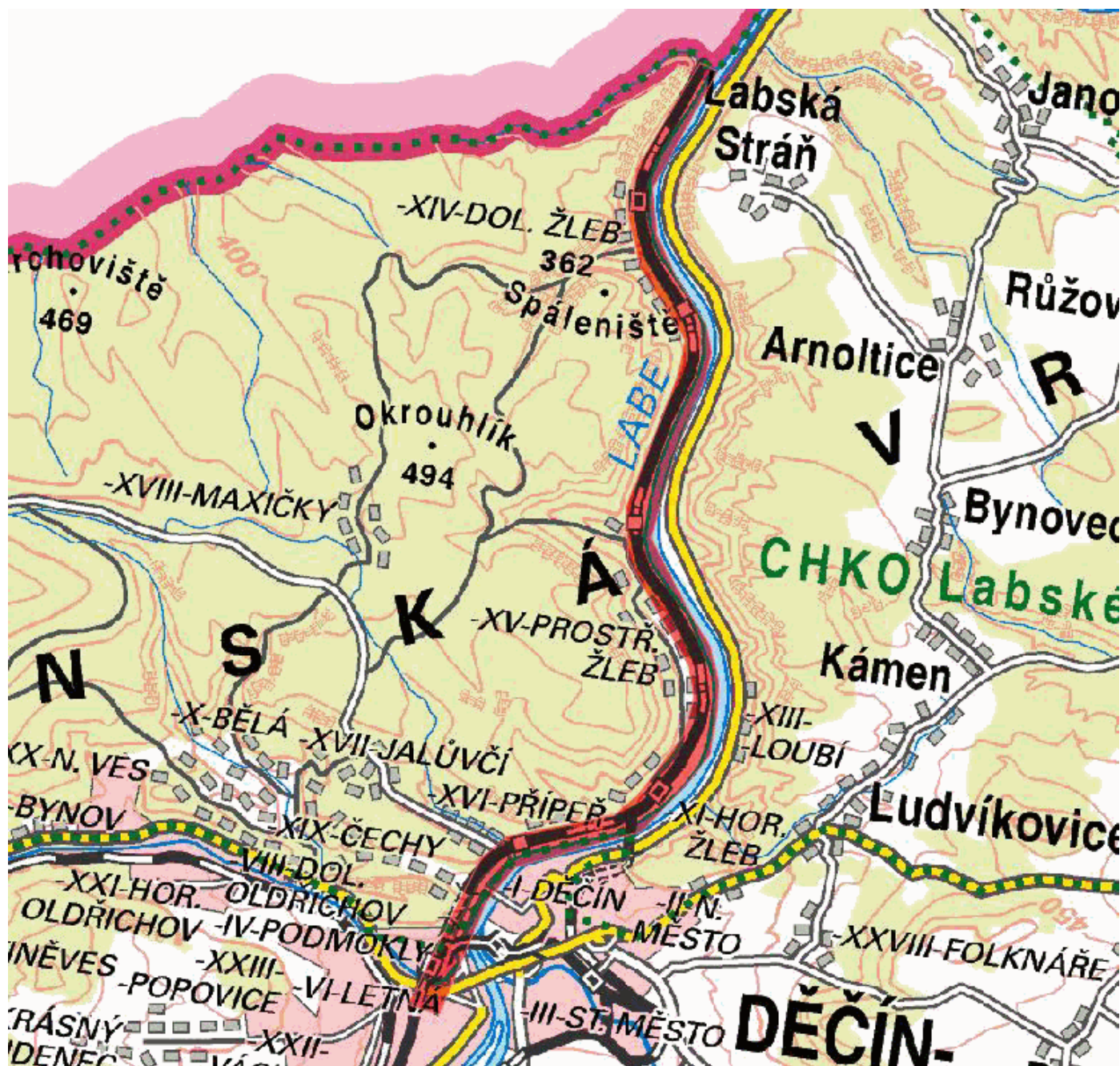


Dotčená k.ú.:

KÚ: Dolní Žleb (630471), Děčín (624926), Hřensko (648957), Podmokly (625141), Prostřední Žleb (625302)

Dotčené pozemky:

p



TWIGONET

TwigoNet Europe, SE
Podnikatelská 553
190 11 Praha - Běchovice

IČ: 292 03 414
DIČ: CZ29203414
Spis. zn.: H 751

26.8.2016

Tato žádost byla vygenerována službou **e-UtilityReport**, kterou provozuje **HRDLIČKA spol. s r. o.**

Více informací o službě naleznete na <http://www.mawis.eu>. V případě dotazu či zájmu o příjem žádostí elektronickou cestou,

kontaktujte zákaznické centrum: tel.: +420 251 618 458, e-mail: info@mawis.eu

SUDOP PRAHA a.s.

středisko 208

Dvořákova 3134/2

400 01 Ústí nad Labem

VÁŠ DOPIS ZNAČKY
208/612/2015

ZE DNE
28.8.2015

VYŘIZUJE
David Schöpp

ÚSTÍ NAD LABEM, DNE
8.9.2015

VĚC Poskytnutí podkladů pro zakreslení stávajících inženýrských sítí

Vážený,

tímto Vám sdělujeme, že v zájmovém území nevedeme žádné inženýrské sítě.

S pozdravem



VOGEL s.r.o.
Bratři Veverků 3007/3
400 01 Ústí nad Labem
IČ: 28673026, DIČ: CZ28673026

David Schöpp
asistent vedení

**Vyjádření o
existenci sítě elektronických komunikací
společnosti RETE internet, s.r.o.**

vydané podle §101 zákona číslo 127/2005 Sb., o elektronických komunikací a §161 zákona číslo 183/2006 Sb., o územním plánování a stavebním řádu

Stavba: Úpravy zabezpečovacího zařízení pro ETCS včetně DOZ v úseku Kralupy nad Vltavou - Děčín - st.hr. SRN

Důvod vydání: vyjádření k existenci sítí
Č.vyjádření: IDM 67024

V zájmovém území se v současné době **nenachází** podzemní vedení veřejné sítě elektronických komunikací v majetku RETE internet, s.r.o., chráněné ochranným pásmem dle §102 zákona 127/2005Sb.

Upozorňujeme, že v budově železniční stanice Roudnice nad Labem, v místnosti ATÚ je umístěno zařízení v majetku RETE internet, s.r.o.

Dne: 28. 8. 2015


Za RETE internet, s.r.o. - Petr Florián

Email: petr.florian@rete.cz, tel: 412 871 871

Korespondenční adresa: Husovo nám. 41, 413 01 Roudnice nad Labem

reteinternet
Husovo náměstí 41, 413 01 Roudnice n. L.
DIČ CZ7440424, Tel.: 412 871 871
Fla





SU A0012120

Váš dopis zn.:

Ze dne: 21. 8. 2015

Naše zn.: Vyj-2015-1356

Vyřizuje: Milan Kužela

Tel.: 212 270 244

E-mail: milan.kuzela@riomedia.cz

Datum: 22. 10. 2015

SUDOP Praha a.s.

Jana Trejdlová

Olšanská 2643/1a

130 80 Praha

Vyjádření k existenci sítí

Akce: Úpravy zabezpečovacího zařízení pro ETCS včetně DOZ v úseku Kralupy nad Vltavou - Děčín - st. hr. SRN

Vážená paní, vážený pane,

na základě Vaší žádosti Vám sdělujeme, že ve Vámi vyznačeném zájmovém území při železniční trati v úsecích Roudnice nad Labem – Hrdly, Roudnice nad Labem – Staškov a Roudnice nad Labem – Dolní Beřkovice se **nenacházejí** žádné sítě ani zařízení, které jsou v našem majetku či správě. K Vaší akci nemáme námitek.

S pozdravem

**RIO Media a.s.**

Kovanecká 2124/30

190 00, Praha 9 ☎



Bc. Milan Kužela

specialista tech. dokumentace

Platnost tohoto vyjádření je 1 rok od data vyhotovení!

Přílohy:

6x A4, zákresy zájmových území předmětné akce



V zájmovém území se nenachází žádné zařízení v majetku spol. RIO Media a.s. Proti realizaci nemáme námitek. Platnost tohoto vyjádření je 1 rok.

Č.J. VYJ-2015-1356

Datum: 22. 10. 2015 Podpis: *Kováč*

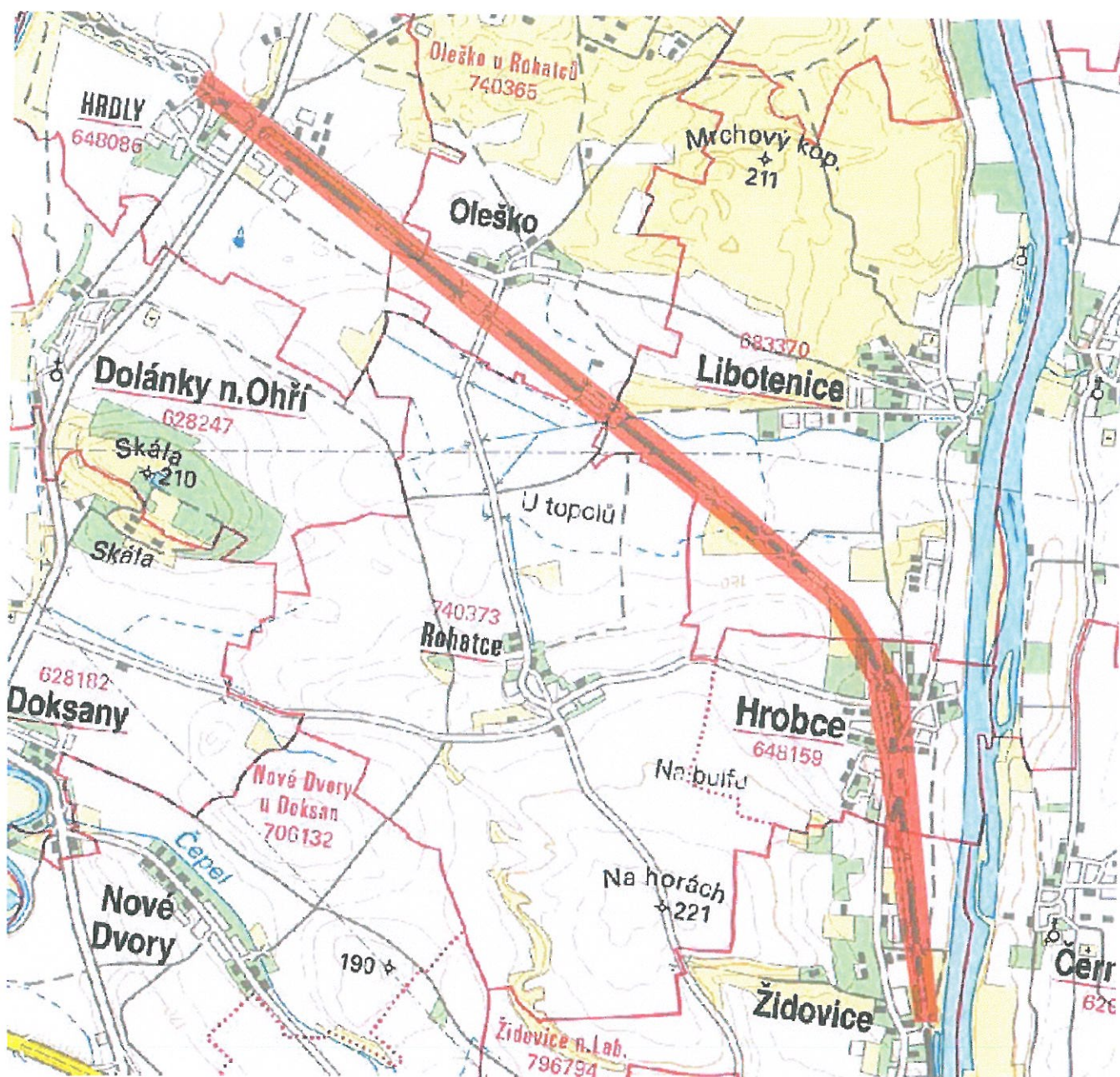
Zákres zájmového území

Dotčená k.ú.:

KÚ: Hrdly (648086), Hrobce (648159), Libotenice (683370), Oleško u Rohatců (740365), Rohatce (740373), Židovice nad Labem (796794)

Dotčené pozemky:

Hrobce



Dotčená k.ú.:

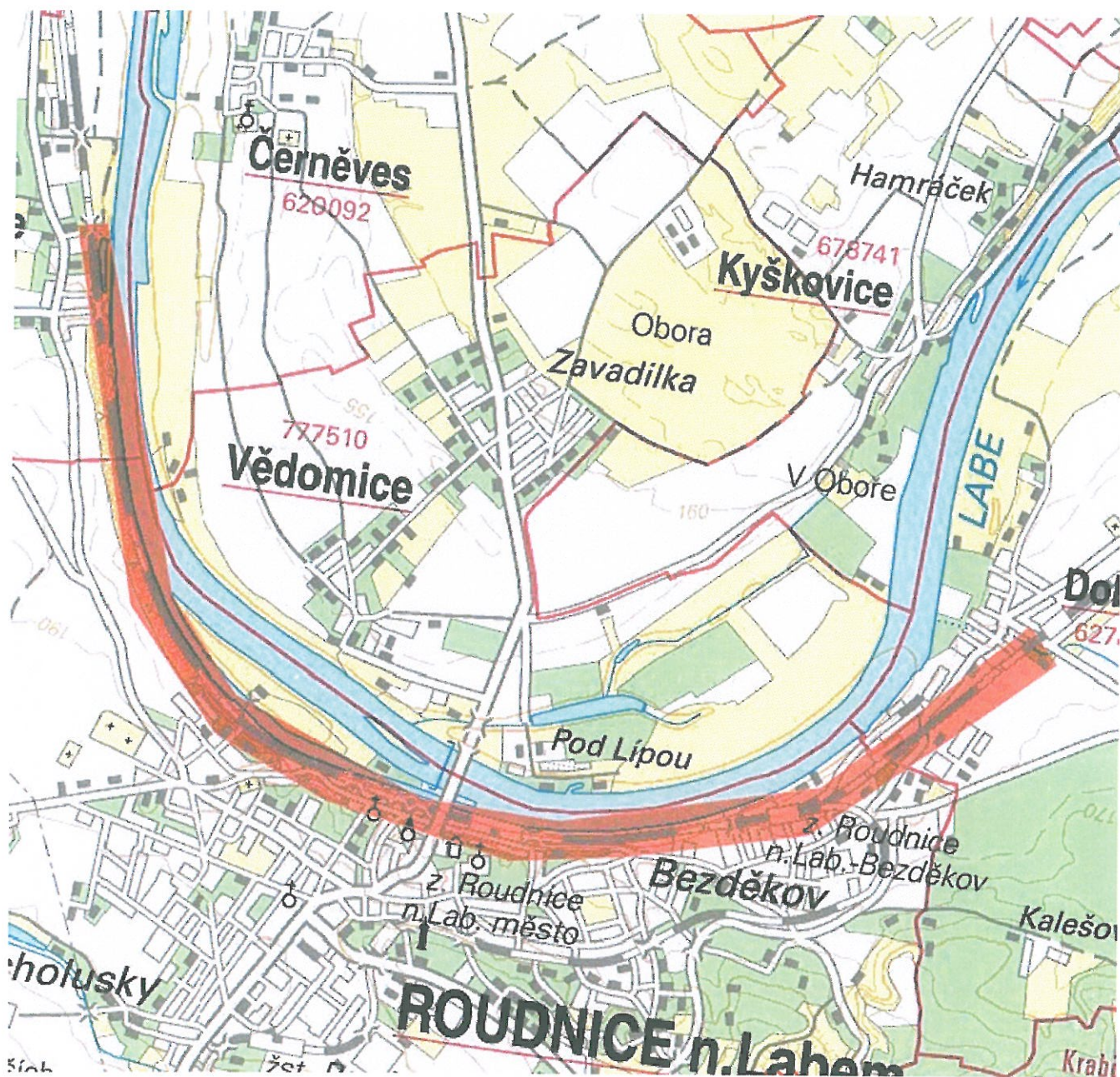
KÚ: Dobříň (627887), Roudnice nad Labem (741647), Vědomice (777510), Židovice nad Labem (796794), Černěves (620092)

Dotčené pozemky:

Roudnice

Tato žádost byla vygenerována službou e-UtilityReport, kterou provozuje HRDLIČKA spol. s r. o.

Více informací o službě naleznete na <http://www.mawis.eu>. V případě dotazu či zájmu o příjem žádosti elektronickou cestou, kontaktujte zákaznické centrum: tel.: +420 251 618 458, e-mail: info@mawis.eu



Dotčená k.ú.:

KÚ: Roudnice nad Labem (741647)

Dotčené pozemky:

Roudnice II



RIO Media a.s. ①
Kovanecká 2124/30
190 00 Praha 9, Libeň

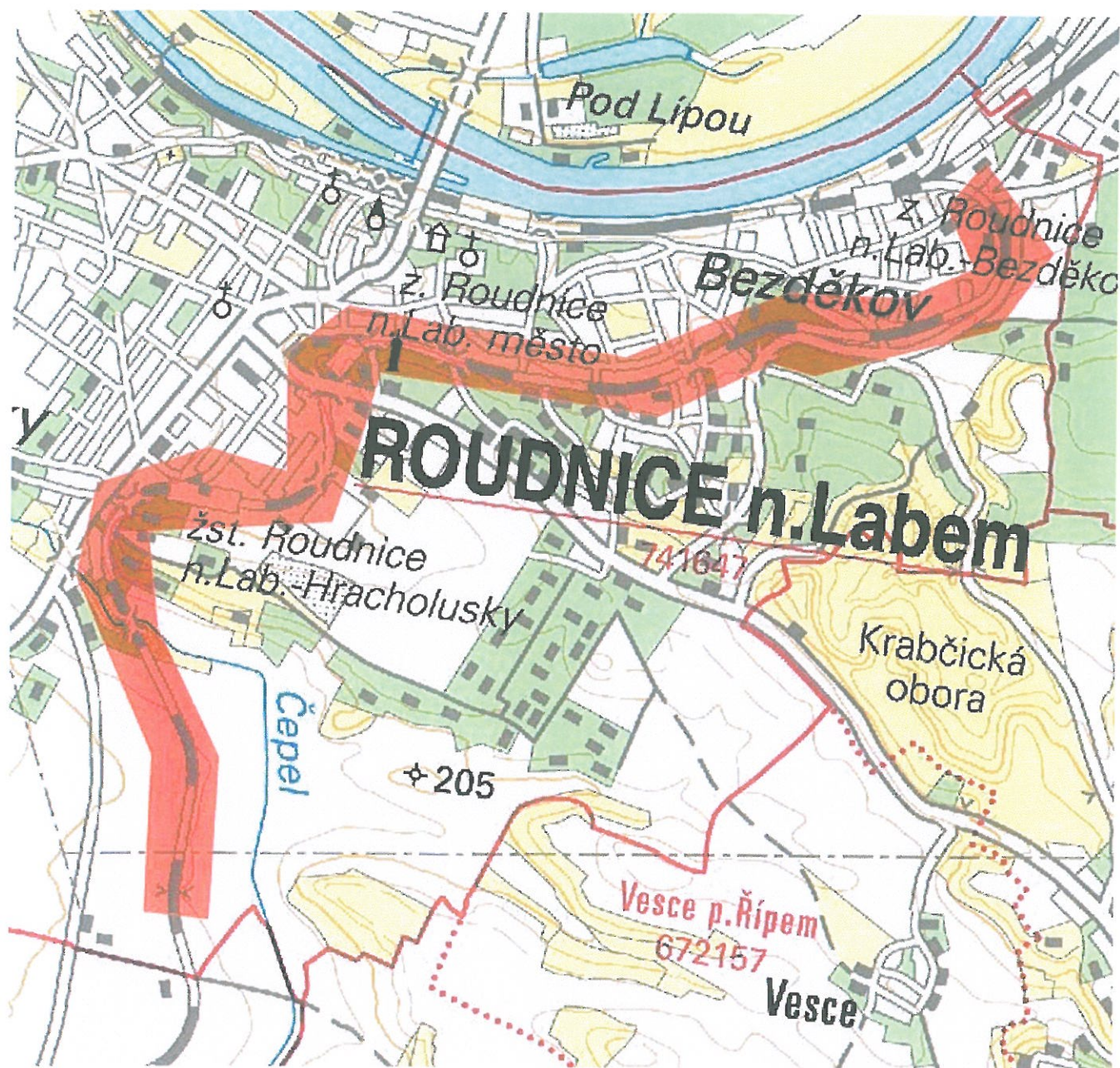
V zájmovém území se nenachází žádné zařízení v majetku spol. RIO Media a.s. Proti realizaci nemáme námitek. Platnost tohoto vyjádření je 1 rok.

Č.j. VYJ-2015-1356
Datum: 22.10.2015 Podpis: *Dvořák*

Tato žádost byla vygenerována službou e-UtilityReport, kterou provozuje HRDLIČKA spol. s r. o.

Více informací o službě naleznete na <http://www.mawis.eu>. V případě dotazu či zájmu o příjem žádosti elektronickou cestou,

kontaktujte zákaznické centrum: tel.: +420 251 618 458, e-mail: info@mawis.eu



Dotčená k.ú.:

KÚ: Kleneč (666084), Roudnice nad Labem (741647), Straškov (756288), Vodochody (756296), Vražkov (785741)

Dotčené pozemky:

Straškov



RIO Media a.s. ①
Kovanecká 2124/30
190 00 Praha 9, Libeň

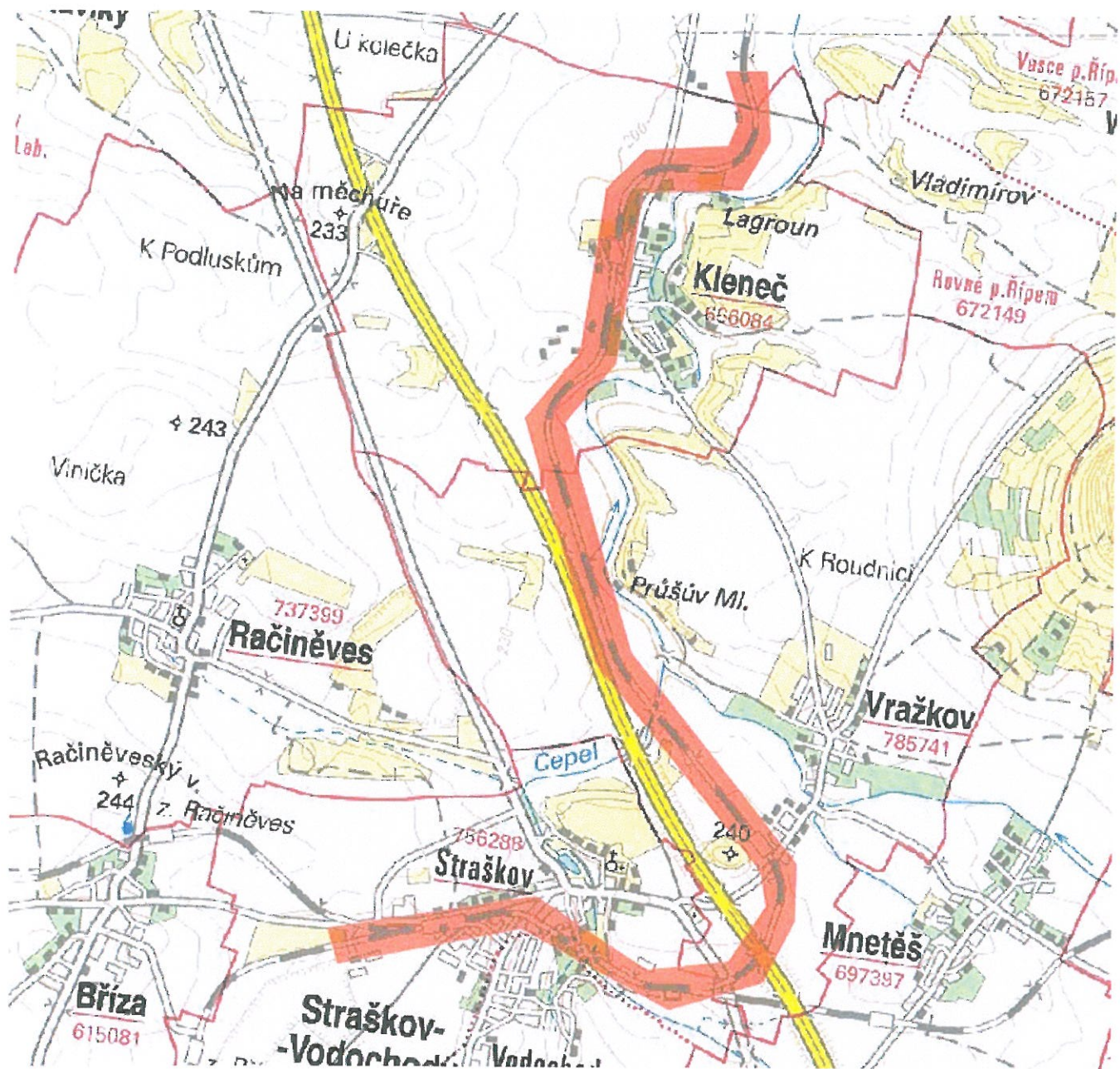
V zájmovém území se nenachází žádné zařízení v majetku spol. RIO Media a.s. Proti realizaci nemáme námitek. Platnost tohoto vyjádření je 1 rok.

č.j. VYJ-2015-1356
Datum: 22.10.2015 Podpis: *Štěpán*

Tato žádost byla vygenerována službou **e-UtilityReport**, kterou provozuje **HRDLIČKA spol. s r. o.**

Více informací o službě naleznete na <http://www.mawis.eu>. V případě dotazu či zájmu o příjem žádostí elektronickou cestou,

kontaktujte zákaznické centrum: tel.: +420 251 618 458, e-mail: info@mawis.eu




Dotčená k.ú.:

KÚ: Dobříř (627887), Hněvice (737321), Horní Počaply (643751), Račice u Štětí (737330), Záluží u Roudnice nad Labem (627909)

Dotčené pozemky:

Štětí



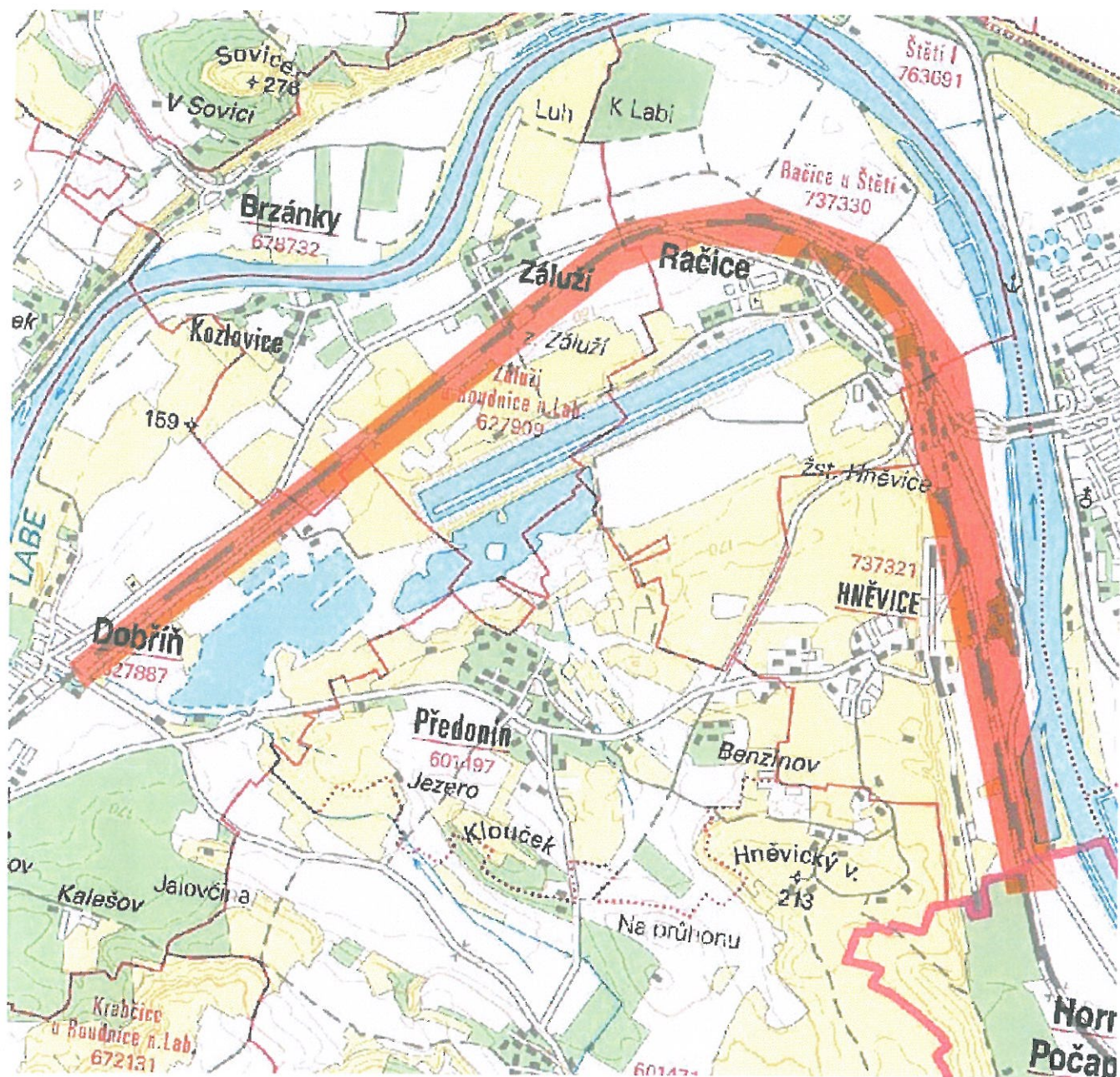
RIO Media a.s. ①
Kovanecká 2124/30
190 00 Praha 9, Libeň

V zájmovém území se nenachází žádné zařízení v majetku spol. RIO Media a.s. Proti realizaci nemáme námitek. Platnost tohoto vyjádření je 1 rok.

Č.j. VYJ-2015-1536
Datum: 22. 10. 2015 Podpis: *Štětí*

Tato žádost byla vygenerována službou e-UtilityReport, kterou provozuje HRDLÍČKA spol. s r. o.

Více informací o službě naleznete na <http://www.mawis.eu>. V případě dotazu či zájmu o příjem žádostí elektronickou cestou, kontaktujte zákaznické centrum: tel.: +420 251 618 458, e-mail: info@mawis.eu



Dotčená k.ú.:

KÚ: Dolní Beřkovice (628654), Horní Počaply (643751), Křivenice (643769), Vlněves (628671)

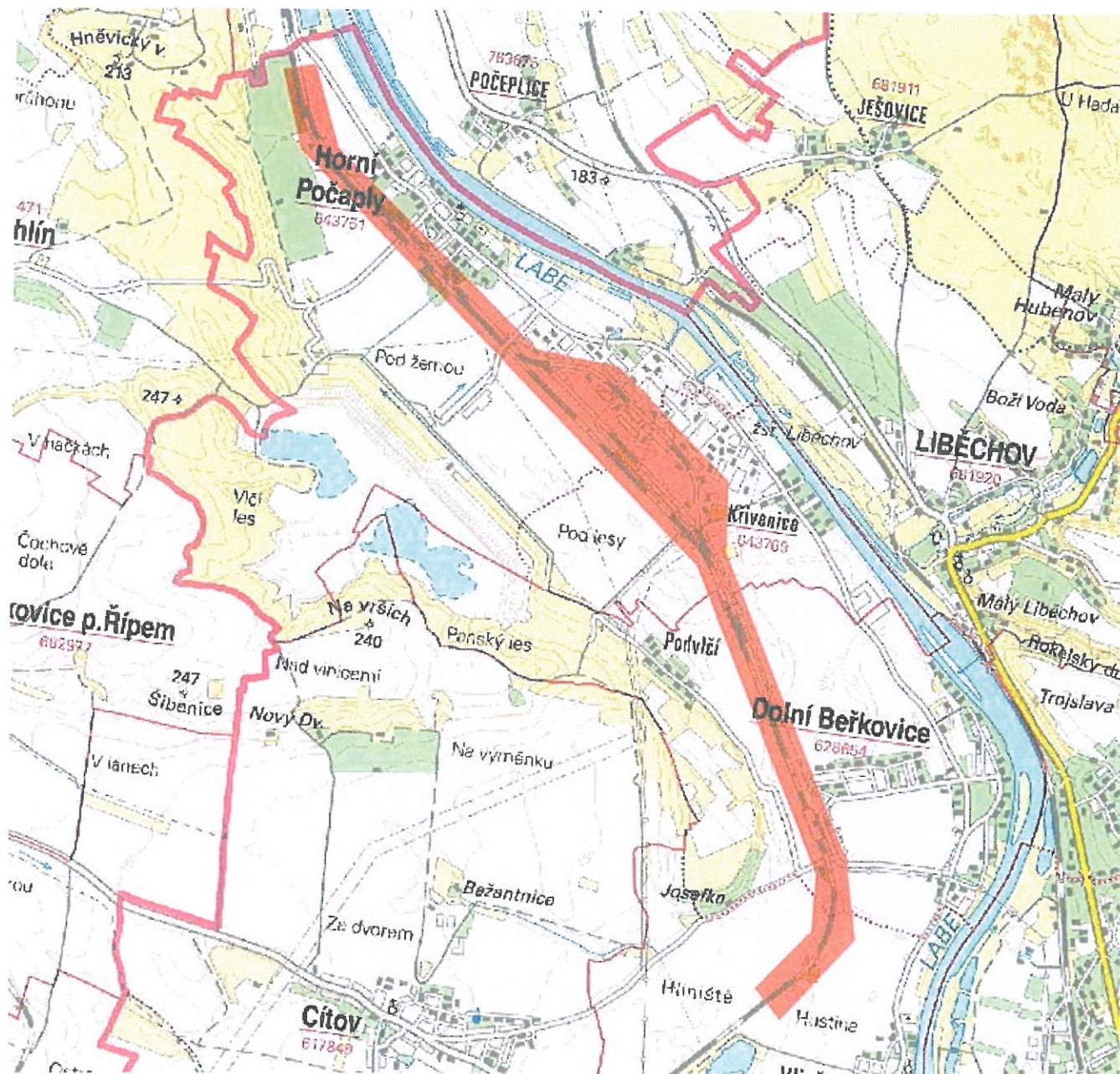
Dotčené pozemky:


H.Počaply

	RIO Media a.s. ① Kovanecká 2124/30 190 00 Praha 9, Libeň
	V zájmovém území se nenachází žádné zařízení v majetku spol. RIO Media a.s. Proti realizaci nemáme námitek. Platnost tohoto vyjádření je 1 rok. O.I. VYS-20-15-1356 Datum: 22.10.2015 Podpis: <i>[Signature]</i>

Tato žádost byla vygenerována službou e-UtilityReport, kterou provozuje HRDLÍČKA spol. s r. o.

Více informací o službě naleznete na <http://www.mavis.eu>. V případě dotazu či zájmu o příjem žádosti elektronickou cestou, kontaktujte zákaznické centrum: tel.: +420 251 618 458, e-mail: info@mavis.eu



	RIO Media a.s. ① Kovanecká 2124/30 190 00 Praha 9, Libeň
	V zájmovém území se nenachází žádné zařízení v majetku spol. RIO Media a.s. Proti realizaci nemáme námitek. Platnost tohoto vyjádření je 1 rok. Č.j. VYS-2015-1356 Datum: 22.10.2015 Podpis: <i>Štěpán</i>


Tato žádost byla vygenerována službou e-UtilityReport, kterou provozuje HRDLIČKA spol. s r. o.

Více informací o službě naleznete na <http://www.mawis.eu>. V případě dotazu či zájmu o příjem žádostí elektronickou cestou, kontaktujte zákaznické centrum: tel.: +420 251 618 458, e-mail: info@mawis.eu

TRIOPTIMUM s.r.o.
Kamenická 1994
276 01 Mělník
IČ: 25722492
DIČ: CZ25722492

info@trionet.cz
www.trionet.cz

Tel: +420 315 621 505
Tel: +420 313 129 200-3 (VoIP)
Fax: +420 315 621 944



SUDOP Praha a.s.
Jana Trejdlová
Olšanská 1a
Praha 3, 13080

V Mělníku 7. září 2015

Věc: vyjádření k existenci sítí – stavba : „Úpravy zabezpečovacího zařízení pro ETCS včetně DOZ v úseku Kralupy n/Vl. - Děčín – st.hr. SRN“

Zasíláme Vám vyjádření pro stavbu : „Úpravy zabezpečovacího zařízení pro ETCS včetně DOZ v úseku Kralupy n/Vl. - Děčín – st.hr. SRN“. V dané lokalitě nemáme položeny žádné naše sítě, tudíž nedojde ke střetu našich sítí.

S pozdravem Petr Plodík

TRIONET
INTERNET SERVICE PROVIDER
TRIOPTIMUM s.r.o. IČ: 25722492
Kamenická 1994 DIČ: CZ25722492
27601 Mělník tel: 315 621 505
www.trionet.cz info@trionet.cz
Petr Plodík
Petr Plodík DiS.
(jednatel společnosti)

TRIOPTIMUM s.r.o.
Kamenická 1994
276 01 Mělník
IČO: 25722492
DIČ: 043-25722492
tel: 315 621 505, 315 621 944

www.maxicom.cz
info@maxicom.cz
720 14 14 14
602 29 27 74

Maxicom Technologies
s.r.o.
Tylova 733
Kralupy nad Vltavou 278 01
IČ: 46352287
DIČ: CZ46352287

Maxicom®
Váš partner v digitálním světě


SUDOP PRAHA, a.s.
Trejdllová Jana
Olšanská 2643/1a
Praha
130 80

IČ : 25793349

Věc : Žádost o vyjádření k existenci sítí

V plánovaném úseku (ev.č.0000148708 – Úpravy zabezpečovacího zařízení Kralupy – Děčín – st.hr.SRN) naše trasy nejsou uloženy a ani se nekříží.
K Vašemu záměru nemáme připomínky.

S pozdravem



Milan Zelenka
jednatel

Maxicom Technologies s.r.o.
Tylova 733
27801 Kralupy nad Vltavou

Maxicom®
Technologies s.r.o.
Kralupy nad Vltavou, Tylova 733
DIČ: CZ46352287

www.maxicom.cz
info@maxicom.cz
720 14 14 14
602 29 27 74

*„Kvalita znamená udělat to
správně i když se nikdo nedívá“*

Maxicom, cz
Tylova 733
Kralupy nad Vltavou
278 01

Maxicom®
Váš partner v digitálním světě

SUDOP PRAHA a.s.

Trejdlová Jana

Olšanská 2643/1a

Praha

130 80

IČ : 25793349

Věc: Žádost o vyjádření k existenci sítí

V plánovaném úseku (ev.č.žádosti 0000148708 – Úprava zabezpečovacího zařízení Kralupy –
Děčín – st.hr.SRN) naše trasy nejsou uloženy a ani se neklíží.
K Vašemu záměru nemáme připomínky

S pozdravem



Maxicom.cz

Tylova 733

27801 Kralupy nad Vltavou

milan.zelenka@maxicom.cz

Tel.: 602 292 774

Maxicom®
Tylova 733
278 01 Kralupy nad Vltavou
IČ: 414 66 161, DIČ: CZ 6311 12 0156
info@maxicom.cz ①

Donátová Soňa, Mgr.

Od: hotline@cenet.cz
Odesláno: 20. července 2016 14:30
Komu: Donátová Soňa, Mgr.
Předmět: Re: Žádost o vyjádření č. 181998 - Donátová Soňa - SUDOP PRAHA, a.s. - (86794761 č. 74078)

Hezký den,
V dané lokalitě používáme pouze bezdrátové sítě, tudíž nás neohrozíte. Hezký den.

--

S pozdravem a přáním krásného dne,

sl. Jíra Cestru - *technická řešení a montáže CeNET.cz*

Tel.: 606166800

Kontaktní čas: od 10:00 do 16:00 hod. jen všední dny!

Email: jira.cestru@cenet.cz

Web: www.cenet.cz

20. července 2016 14:15, e-UtilityReport@hrdlicka.cz psal:

Dobrý den,
žádám o vyjádření k existenci technického zařízení.

V připojeném souboru zasílám:
požadované přílohy,
formulář žádosti.

NÁZEV AKCE: Úpravy zabezpečovacího zařízení pro ETCS včetně DOZ v úseku Roudnice
n.L. - st. hr. SRN

DŮVOD ŽÁDOSTI: Existence sítí

S pozdravem

SUDOP PRAHA, a.s.
Mgr. Soňa Donátová
Špitálské náměstí 3517 / 1a
40001 Ústí nad Labem
e-mail: sona.donatova@sudop.cz

(Žádost zaslána prostřednictvím služby e-UtilityReport. Pokud chcete reagovat, nepoužívejte tlačítko Odpovědět. Kontakt na žadatele naleznete výše v e-mailu, kontakt na provozovatele služby: info@mawis.eu)

[Potvrdit přijetí zprávy](#)

Dobrý den,

na základě vašeho požadavku o vyjádření k inženýrským sítím pro akci:

„Úpravy zabezpečovacího zařízení pro ETCS včetně DOZ v úseku Roudnice n.L. - st. hr. SRN “
vám sdělujeme, že v zájmové oblasti se **nenachází** optické telekomunikační kabely naší společnosti a **nedojde** ke střetu se sítí elektronických komunikací.

Toto vyjádření má platnost 12 měsíců ode dne vystavení.

S pozdravem

LTnet s.r.o.
www.ltnet.cz
www.ovladamedum.cz

Školní 14
410 02 Lovosice
tel. +420602450070

IČ: 28716019
DIČ: 28716019

V Lovosicích dne 26.7.2016

jednatel Marek Smutný

LTnet.cz
INTERNET PROVIDER

LTnet, s.r.o. Školní 405/14, 410 01 Lovosice
IČO: 28716019, DIČ: CZ 28716019
Tel.: +420 414 120 004
Pobočka: Osvoboditelů 109/12, 410 01 Lovosice



Severočeské vodovody a kanalizace, a. s.

Váš dopis zn.:

ze dne: 25.07.2016

Naše značka: O16610147966/OTPCUL/KI

Vyřizuje: Ing. Kolář

Datová schránka: f7rf9ns

Telefon: 840 111 111

Email: info@scvk.cz

Datum: 12.09..2016

SUDOP Praha a.s.

Soňa Donátová

Špitálské nám. 3517/1a

400 01 Ústí nad Labem

Vyjádření společnosti Severočeské vodovody a kanalizace, a.s.

Název akce:	Úpravy zabezpečovacího zařízení pro ETCS včetně DOZ v úseku Roudnice n.L. – st.hr. SRN
Účel vyjádření:	Existence zařízení ve správě SČVK
Zájmové území:	Okres: Litoměřice, Ústí nad Labem, Děčín
	Obec:
	Katastrální území:
Žadatel:	SUDOP Praha a.s.
Adresa, tel., e-mail	Špitálské nám. 3517/1a, 400 01 Ústí nad Labem 476 767 062, sona.donatova@sudop.cz
Investor:	
Adresa	
Projektant:	
Vlastník dotčené IS	SVS / VHS / jiný
Platnost vyjádření:	jeden rok ode dne vyhotovení (v případě, že Váš zájem nadále trvá, požádejte před uplynutím této lhůty o prodloužení platnosti vyjádření)

Poskytnutá informace nenahrazuje stanovisko k projektové dokumentaci pro vydání příslušného rozhodnutí.

Ve výše uvedeném zájmovém území **se nachází** zařízení provozovaná společností Severočeské vodovody a kanalizace, a.s. a jejich ochranná nebo bezpečnostní pásma. Konkrétně se jedná o:

- Vodovodní řady do i nad DN 500 mm
- Kanalizační stoky do i nad DN 500 mm
- Tlakové kanalizační stoky do DN 500 mm
- Elektrická zařízení
- Zrušené vodovodní řady a kanalizační stoky
- Předmětná stavba se nachází v ochranných pásmech vodních zdrojů II. stupně (dále OPVZ), která jsou ve správě Severočeských vodovodů a kanalizací, a. s.

Uvedené zařízení je zakresleno v příloze, jež je nedílnou součástí poskytnuté informace. **Zákres liniových vedení slouží pouze jako orientační informace o jeho existenci a nenahrazuje skutečné umístění zařízení v zájmovém území.** Skutečné umístění zařízení je nutno zjistit vytýčením přímo na místě, nejlépe před zahájením projektových prací. V případě nejasností budou provedeny kopané sondy či vytýčení inspekční kamerou. Stavebník je povinen neprodleně ohlásit

případné poškození vodohospodářského zařízení provozovateli. Stavebník odpovídá za eventuální škodu na vodohospodářském zařízení způsobenou svojí činností.

Případná existence vodovodních či kanalizačních přípojek není předmětem tohoto stanoviska. S žádostí o informaci k existenci přípojek se obraťte na vlastníky přípojek, kdy vlastníkem vodovodní nebo kanalizační přípojky, popřípadě jejích částí zřízených přede nabytí účinnosti zákona č. 274/2001 Sb. Zákona o vodovodech a kanalizacích v platném znění, je vlastník pozemku nebo stavby připojené na vodovod nebo kanalizaci, neprokáže-li se opak.

V případě, že Vám byl na Vaši žádost poskytnut vektorový (dgn.) zakres sítě, Vás upozorňujeme, že tato data mohou být využita pouze pro účely záměru, na které bylo vyjádření vydáno a nemohou být poskytována třetím osobám, případě jakkoliv dále využívána.

Vytýčení skutečného umístění zařízení ve správě společnosti Severočeské vodovody a kanalizace, a.s. a jeho následné zakreslení do situace je nutné objednat na tel. 840 111 111; info@scvk.cz.

Pro provádění zemních, stavebních a ostatních prací v ochranném a bezpečnostním pásmu zařízení ve správě Severočeských vodovodů a kanalizací, a.s. Teplice požadujeme plně respektovat toto zařízení a to za dodržení všech předpisů a norem, které se k této činnosti vztahují.

V případě, že dojde ke střetu se zařízením v naší správě, jste povinen toto neprodleně oznámit na tel. 840 111 111 a projednat s naší společností.

Při odkrytí zařízení ve správě Severočeských vodovodů a kanalizací, a.s. Teplice v průběhu prováděných prací požadujeme toto před zásypem protokolárně předat naší společnosti. Dojde-li ke vstupu do ochranného pásma v průběhu prováděných prací, je potřeba tuto skutečnost neprodleně oznámit naší společnosti.

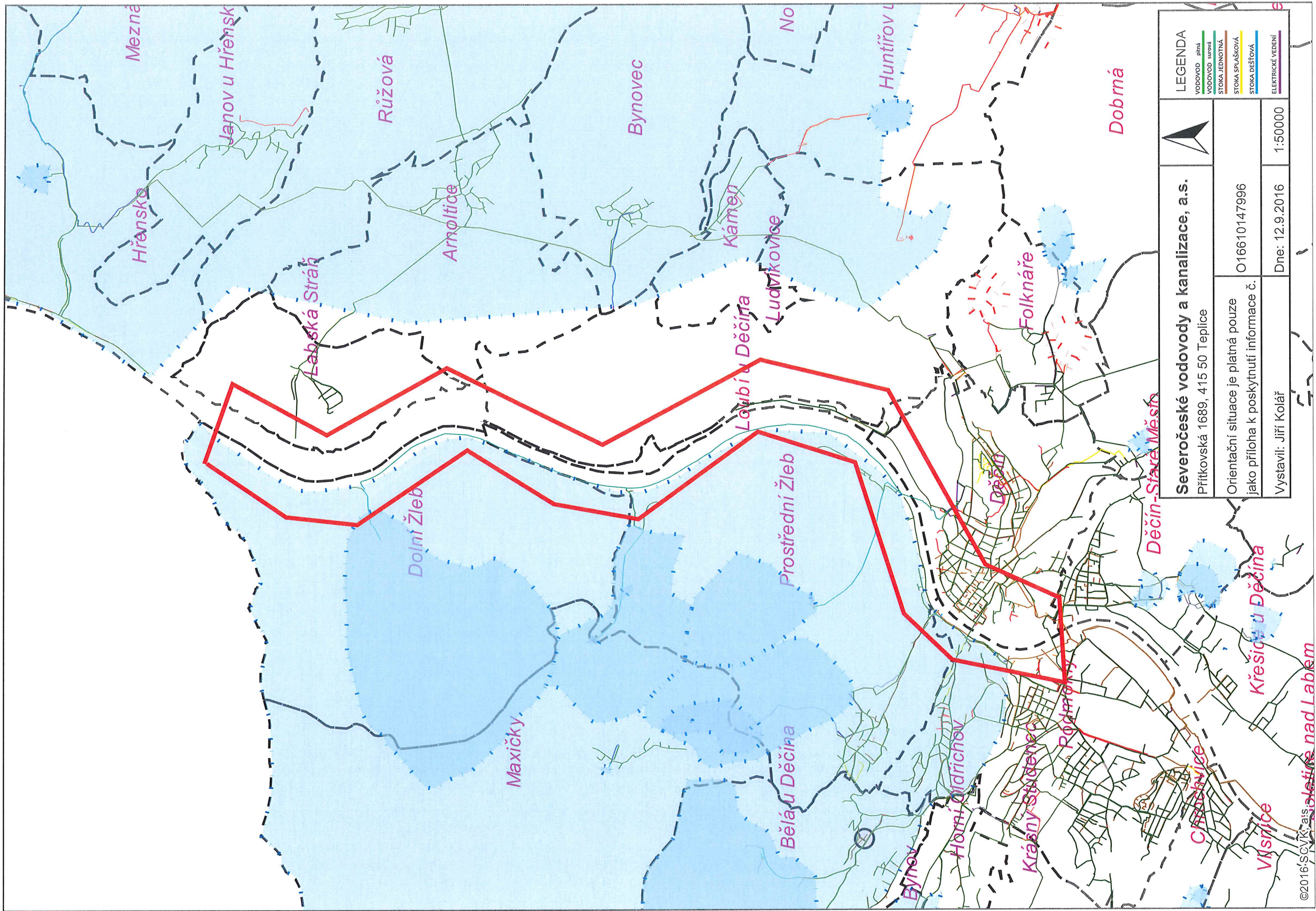
Při případném nedodržení těchto podmínek bude naše společnost požadovat náhradu způsobených škod a uvedení vzniklých nesrovnalostí do souladu s právními předpisy a normami.

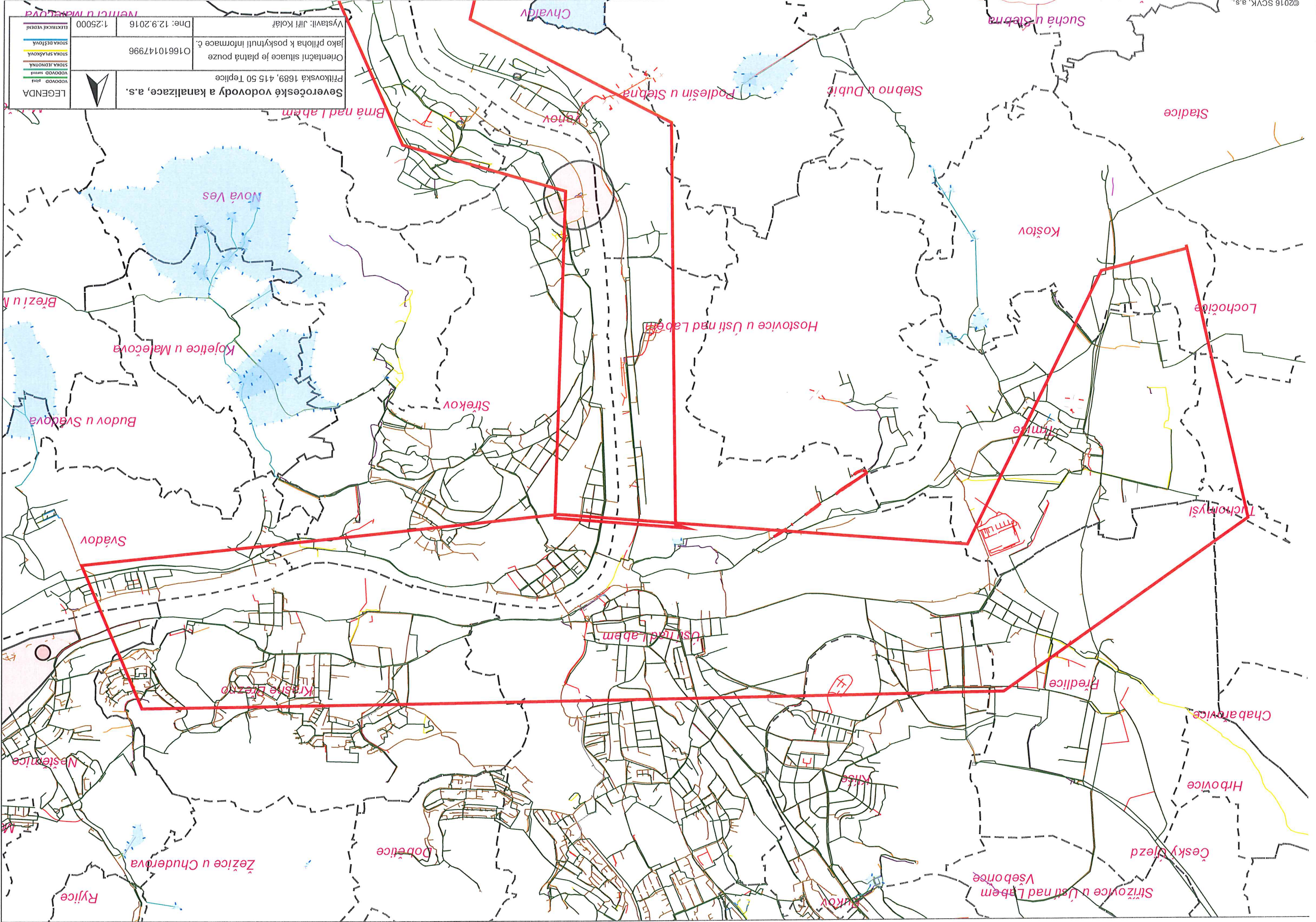
Obecné technické podmínky pro střety se zařízením ve správě Severočeských vodovodů a kanalizací, a. s. jsou k dispozici na www.scvk.cz.

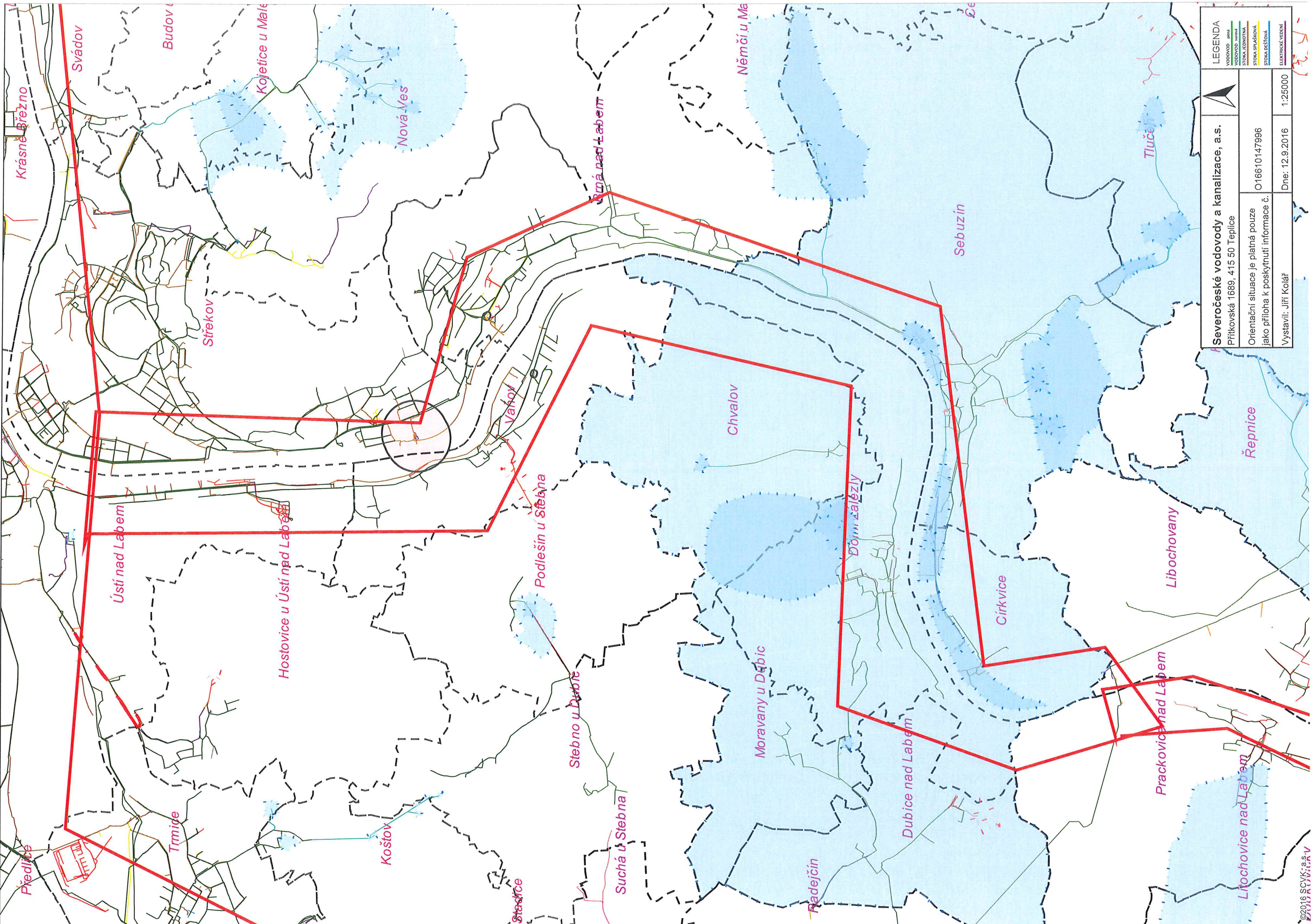
Severočeské vodovody a kanalizace, a.s.
415 50 Teplice, Přítkovská 1689
IČ: 49099451 DIČ: CZ49099451
168

Ing. Jiří Kolář
Referent technickoprovozní činnosti

Přílohy: situace a orientační zákresy s vyznačeným zařízením provozovaným naší společností







Severočeské vodovody a kanalizace, a.s.
Přítkovská 1689, 415 50 Teplice

LEGENDA

VODOVOD - plná

VODOVOD - sušá

STOKA - JEDNOTNÁ

STOKA - SPÁŠKOVÁ

STOKA - DĚŠŤOVÁ

ELEKTRICKÉ VEDENÍ

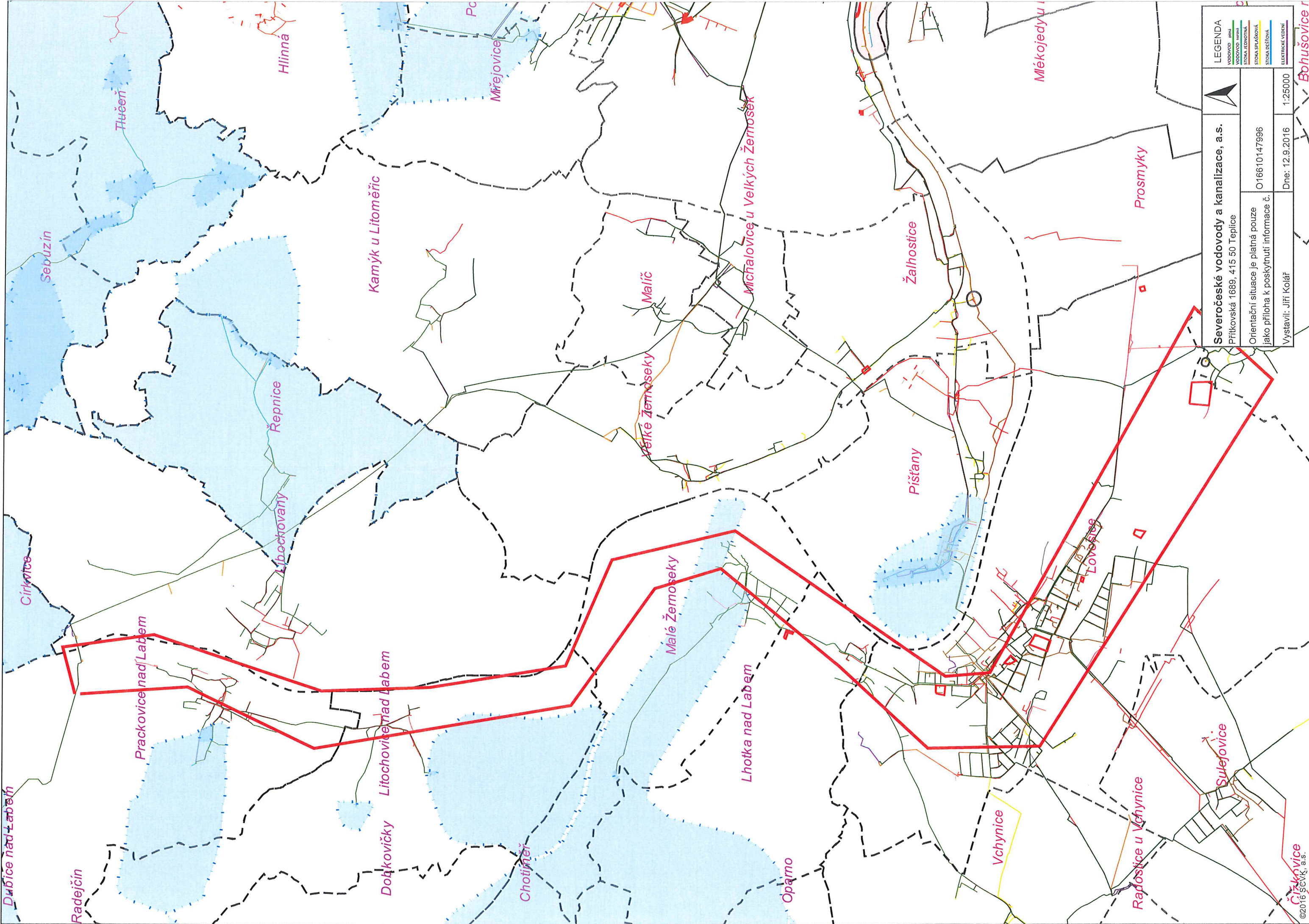
Orientační situace je platná pouze jako příloha k poskytnutí informace č. O16610147996

Vystavil: Jiří Kolář

Dne: 12.9.2016

1:25000

©2016 SCVK, a.s.
PRACOVNÍ DOKUMENT



LEGENDA

VODOVOD

VODOVOD

STOKA JEDNOTNÁ

STOKA SPÁŠKOVÁ

STOKA DEŠŤOVÁ

ELEKTRICKÉ VEDENÍ

Severočeské vodovody a kanalizace, a.s.

Přítkovská 1689, 415 50 Teplice

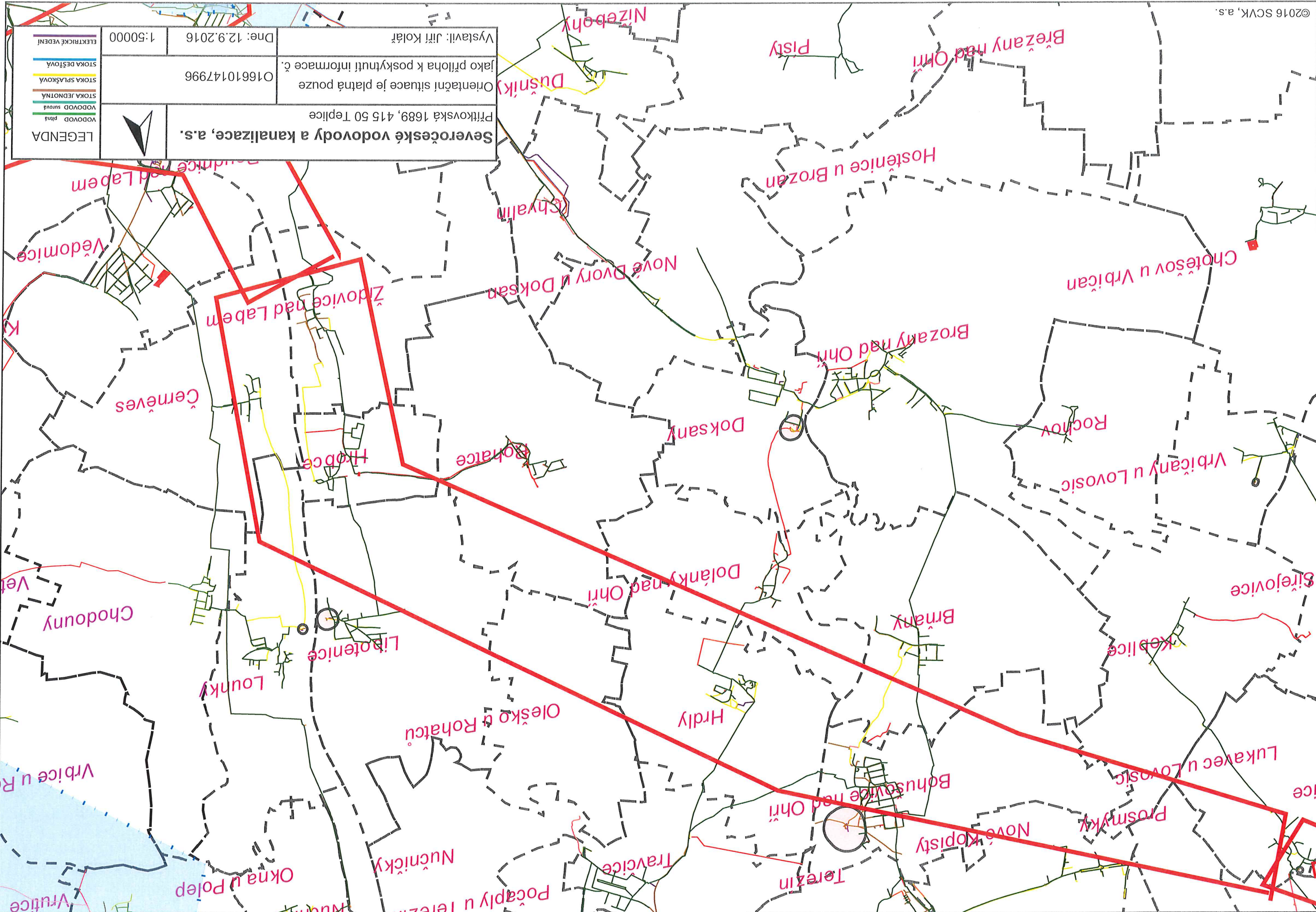
Orientační situace je platná pouze jako příloha k poskytnutí informace č. O16610147996

Dne: 12.9.2016

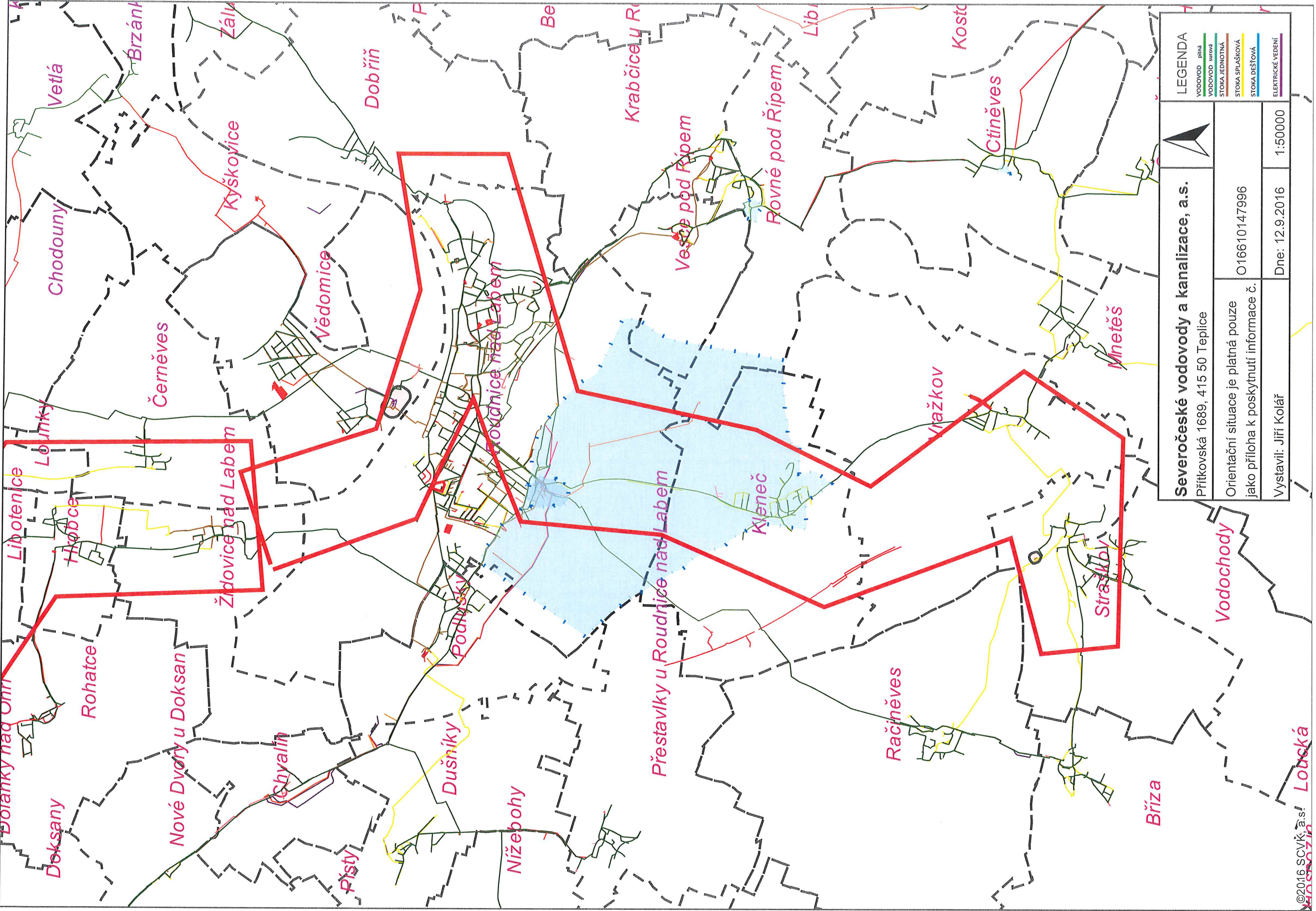
1:25000


Vystavil: Jiří Kolář

Čižkovice
©2016 SCVK, a.s.



Vystavil: Jiří Kolář		Dne: 12.9.2016	1:50000
Orientační situace je platná pouze jako příloha k poskytnutí informace č. O16610147996			
Přítoková 1689, 415 50 Teplice			
Severočeské vodovody a kanalizace, a.s.			
LEGENDA			
VODOVOD plná			
VODOVOD surová			
STOKA JEDNOTNÁ			
STOKA SPLAŠKOVÁ			
STOKA DEŠŤOVÁ			
ELEKTRICKÉ VEDENÍ			



Severočeské vodovody a kanalizace, a.s.				LEGENDA	
Přítkovská 1689, 415 50 Teplice				VODOVOD pitná VODOVOD surová STOKA JEDNOTNÁ STOKA SPLAŠKOVÁ STOKA DEŠŤOVÁ ELEKTRICKÉ VEDENÍ	
Orientační situace je platná pouze jako příloha k poskytnutí informace č.		O16610147996			
Vystavil: Jiří Kolář		Dne: 12.9.2016		1:50000	

Trejdlova Jana

Od: Provalilová, Jirina <jirina.provalilova@svas.cz>
Odesláno: 8. října 2015 12:47
Komu: jana.trejdlova@sudopunl.cz
Předmět: Fwd: Kralupy Děčín
Přílohy: Kralupy - Děčín_kanál.dgn; Kralupy - Děčín_vodovod.dgn

Dobrý den, preposílám Vám sítě v naší správě k akci Kralupy - Děčín.

S pozdravem

Jiřina Provalilová
referent technické dokumentace

Středočeské vodárny, a.s.
U Vodojemu 3085 | 272 80 Kladno
T: +420 312 812 128
E: jirina.provalilova@svas.cz | www.svas.cz

----- Přeposlaná zpráva -----

Od: Kyncl, Josef <josef.kyncl@svas.cz>
Datum: 8. října 2015 9:28
Předmět: Kralupy Děčín
Komu: Jirina Provalilová <jirina.provalilova@svas.cz>

Ing. Josef Kyncl
manažer útvaru GIS

Středočeské vodárny, a.s.
U Vodojemu 3085 | 272 80 Kladno
M: +420 724 933 921 | T: +420 312 812 182
E: josef.kyncl@svas.cz | www.svas.cz

Žadatel:
SUDOP PRAHA a.s.
Trejdllová Jana
Olšanská 2643/1a
130 80 Praha
IČ: 25793349

MO - Sekce ekonomická a majetková -
Oddělení ochrany územních zájmů
Hradební 772/12
110 15 PRAHA 1



Evid. číslo žádosti
0000148704

Evid. číslo správce
0000013440

Důvod podání žádosti
Existence sítí

Věc:

Žádost o vyjádření k existenci sítí

Žádám vás o vyjádření z výše uvedeného důvodu pro akci:

Úpravy zabezpečovacího zařízení pro ETCS včetně DOZ v úseku Kralupy nad Vltavou - Děčín - st. hr.
SRN

Doplňkové informace:

Výška budovy nebo objektu: 0

Výška jeřábu: 0

Přílohy (názvy souborů příloh)

Způsob převzetí vyjádření: poštou

Poznámka:

S pozdravem

V

dne 21.8.2015 10:35

Trejdllová Jana

Telefon:

Mobil: 731648796

Fax:

E-mail: jana.trejdllova@sudopunl.cz

MO - SEM Praha
Zastoupená Renátou LENÍKOVOU

Oddělení ochrany územních zájmů

Souhlasí:

s realizací stavby dle přiložené dokumentace

Toto stanovisko platí po dobu dvou let.

V Praze dne: 21. 8. 2015



SUDOP_PŘÍLOHA

Zákres zájmového území

Dotčená k.ú.:

KÚ: Hrdly (648086), Hrobce (648159), Libotenice (683370), Oleško u Rohatců (740365), Rohatce (740373), Židovice nad Labem (796794)

Dotčené pozemky:

Hrobce



Dotčená k.ú.:

KÚ: Dobříň (627887), Roudnice nad Labem (741647), Vědomice (777510), Židovice nad Labem (796794), Černěves (620092)

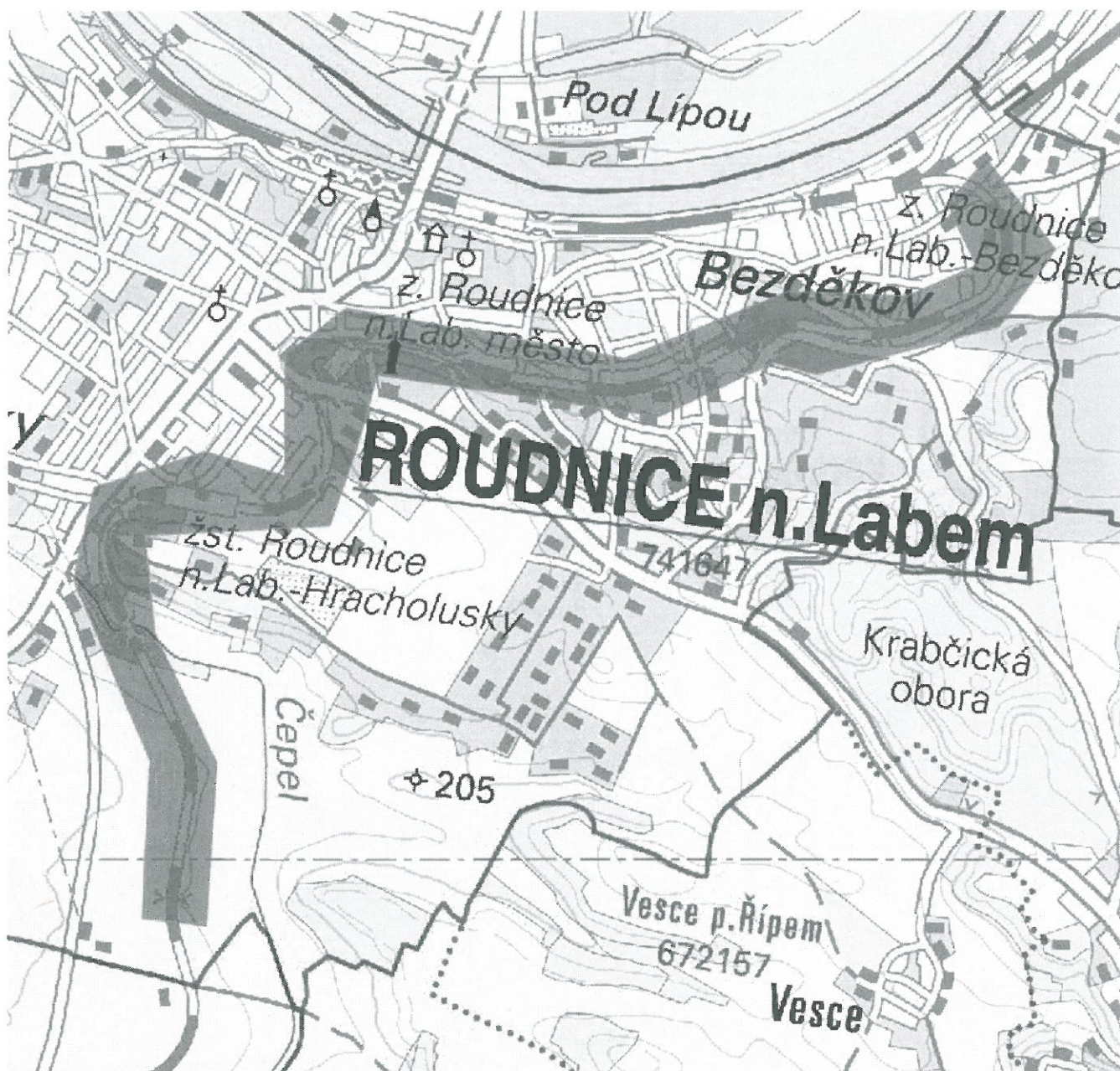
Dotčené pozemky:

Roudnice

Tato žádost byla vygenerována službou e-UtilityReport, kterou provozuje HRDLIČKA spol. s r. o.

Více informací o službě naleznete na <http://www.mawis.eu>. V případě dotazu či zájmu o příjem žádosti elektronickou cestou,

kontaktujte zákaznické centrum: tel.: +420 251 618 458, e-mail: info@mawis.eu



Dotčená k.ú.:

KÚ: Kleneč (666084), Roudnice nad Labem (741647), Straškov (756288), Vodochody (756296), Vražkov (785741)

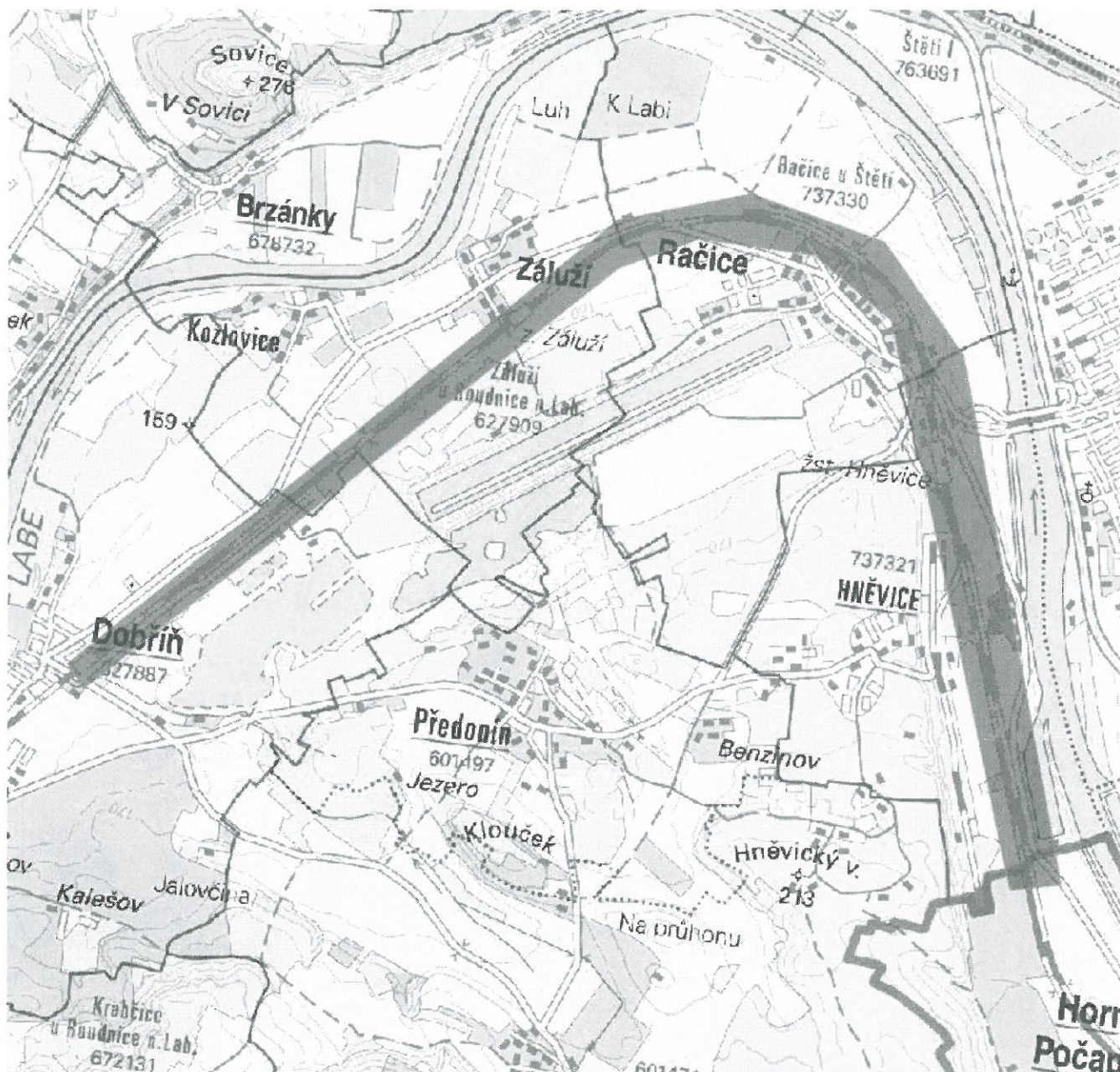
Dotčené pozemky:

Straškov

<p>MO - SEM Praha Zastoupená Renátou LENÍKOVOU Oddělení ochrany územních zájmů Souhlas s realizací stávby dle příložené dokumentace. Toto stanovisko platí po dobu dvou let. <i>VP-233-1904-2015</i> V Praze dne: <i>21.8.2015</i></p>

Tato žádost byla vygenerována službou **e-UtilityReport**, kterou provozuje **HRDLIČKA spol. s r. o.**

Více informací o službě naleznete na <http://www.mawis.eu>. V případě dotazu či zájmu o příjem žádosti elektronickou cestou, kontaktujte zákaznické centrum: tel.: +420 251 618 458, e-mail: info@mawis.eu



Dotčená k.ú.:

KÚ: Dolní Beřkovice (628654), Horní Počaply (643751), Křivenice (643769), Vliněves (628671)

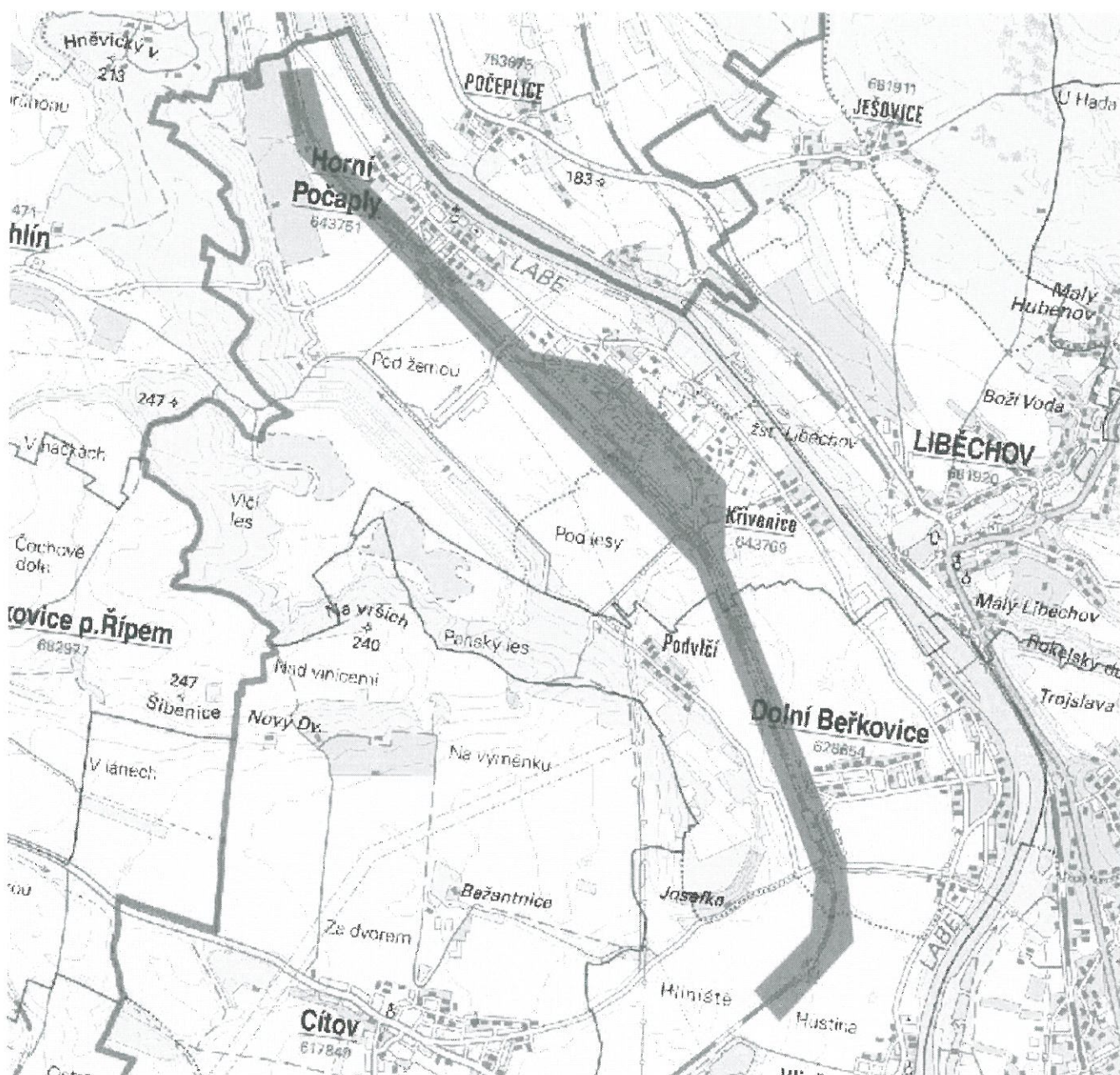
Dotčené pozemky:

H.Počaply

<p>MO – SEM Praha Zastoupená Renátou LENÍKOVOU Oddělení ochrany územních zájmů Souhlas s realizací stavby dle přiložené dokumentace Toto stanovisko platí po dobu dvou let <i>WP-233-1408-2011</i> V Praze dne: <i>25.8.2011</i></p>

Tato žádost byla vygenerována službou e-UtilityReport, kterou provozuje HRDLÍČKA spol. s r. o.

Více informací o službě naleznete na <http://www.mawis.eu>. V případě dotazu či zájmu o příjem žádosti elektronickou cestou, kontaktujte zákaznické centrum: tel.: +420 251 618 458, e-mail: info@mawis.eu



MO - SEM Praha	
Zastoupená Renátou LENÍKOVOU	
Odečetní oddělení, oddělení pro majitele	
Souhlas:	
s realizací stavby, jejího zřízení a dokumentace	
Tato stanovisko platí po dobu dvou let.	
UP-233 - 1709 - 2015	
V Praze dne:	25. 8. 2015

Tato žádost byla vygenerována službou e-UtilityReport, kterou provozuje HRDLÍČKA spol. s r. o.

Více informací o službě naleznete na <http://www.mawis.eu>. V případě dotazu či zájmu o příjem žádosti elektronickou cestou, kontaktujte zákaznické centrum: tel.: +420 251 618 458, e-mail: info@mawis.eu

MŮ - SEM Praha
Zastoupená Renátou LENÍKOVOU

Oddělení ochrany územních zájmů

Souhlas

s realizací stavby tří příloh, č. 1, 2 a 3 dokumentace

Toto stanovisko platí po dobu dvou let.

OP-233-1410-2015

V Praze dne: *21.8.2015*



SUDOP_PŘÍLOHA

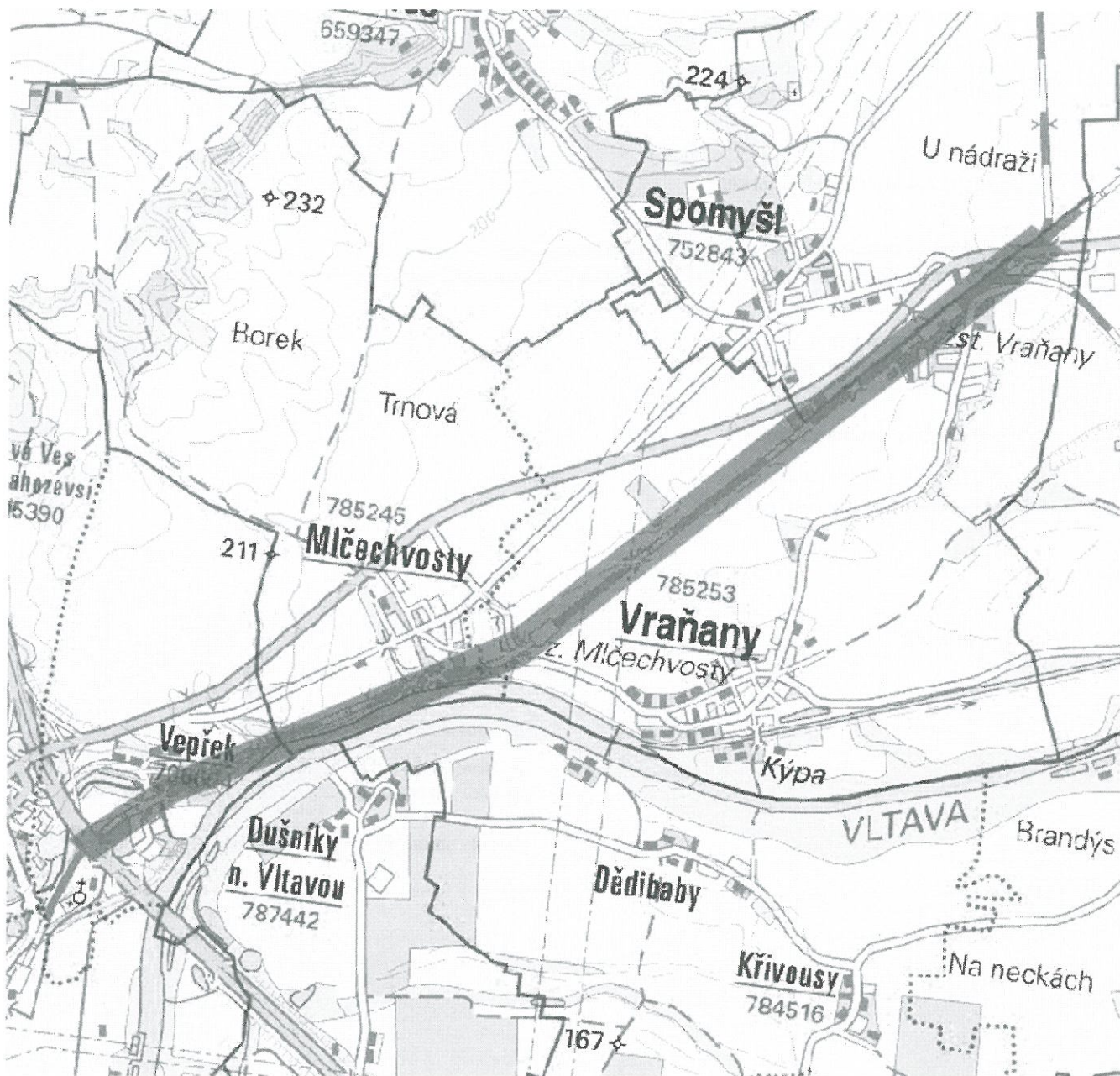
Zákres zájmového území

Dotčená k.ú.:

KÚ: Dušníky nad Vltavou (787442), Křivousy (784516), Mlčechvosty (785245), Spomyšl (752843), Vepřek (706604), Vraňany (785253)

Dotčené pozemky:

Vraňany



Dotčená k.ú.:

KÚ: Nelahozeves (702790), Nová Ves u Nelahozevsí (705390), Nové Ouholice (706582), Podhořany (702803), Vepřek (706604)

Dotčené pozemky:

Nelahozeves

Tato žádost byla vygenerována službou **e-UtilityReport**, kterou provozuje **HRDLIČKA spol. s r. o.**

Více informací o službě naleznete na <http://www.mawis.eu>. V případě dotazu či zájmu o příjem žádosti elektronickou cestou, kontaktujte zákaznické centrum: tel.: +420 251 618 458, e-mail: info@mawis.eu



Dotčená k.ú.:

KÚ: Kralupy nad Vltavou (672718), Lobeč (672912), Lobeček (672866), Nelahozeves (702790)

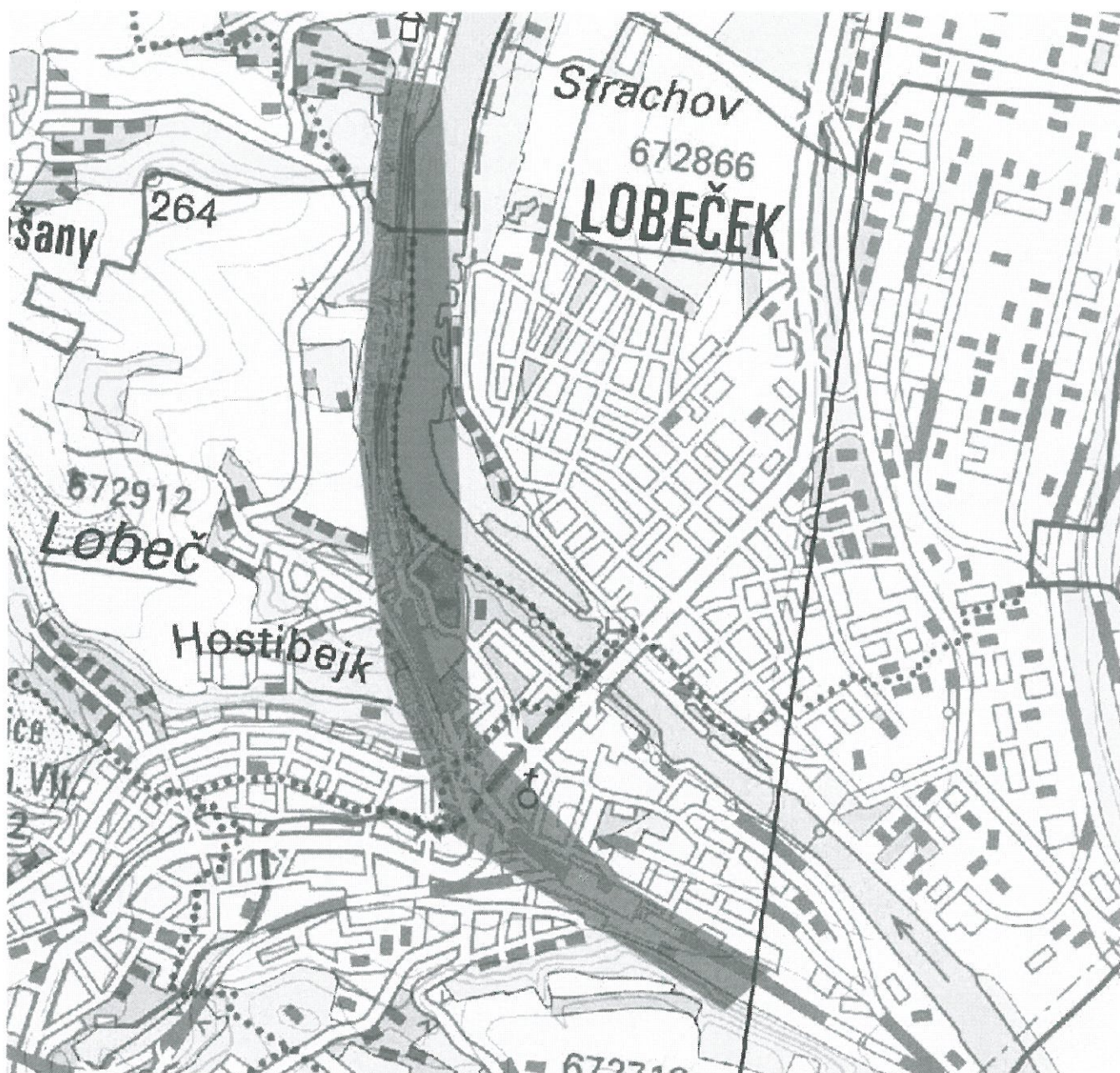
Dotčené pozemky:

Kralupy

<p>MO - SEM Praha Zastoupená Renátou LENÍKOVOU Oddělení ochrany územních zájmů Soudlasi s realizací stavby dle přiložené dokumentace. Toto stanovisko platí po dobu dvou let. <i>VP-233-1411-2015</i> V Praze dne: <i>25. 8. 2015</i></p>
--

Tato žádost byla vygenerována službou e-UtilityReport, kterou provozuje HRDLÍČKA spol. s r. o.

Více informací o službě naleznete na <http://www.mawis.eu>. V případě dotazu či zájmu o příjem žádosti elektronickou cestou, kontaktujte zákaznické centrum: tel.: +420 251 618 458, e-mail: info@mawis.eu

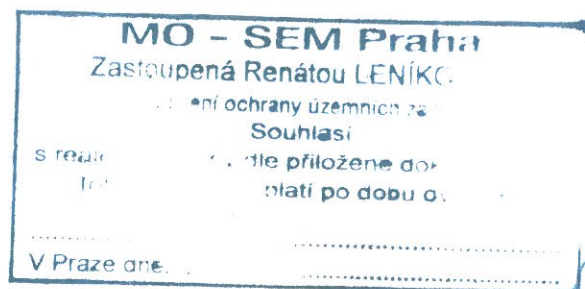
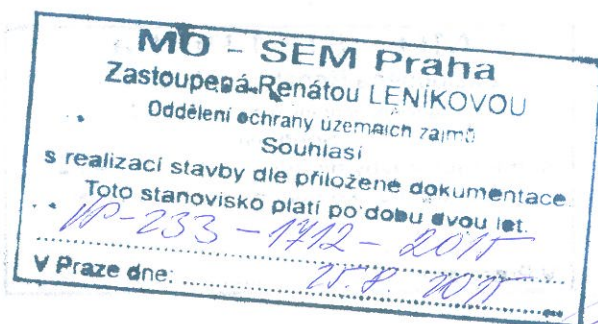


Dotčená k.ú.:

KÚ: Býkev (616460), Cítov (617849), Jenišovice u Mělníka (616486), Lužec nad Vltavou (689297), Spomyšl (752843), Vliněves (628671), Vraňany (785253)

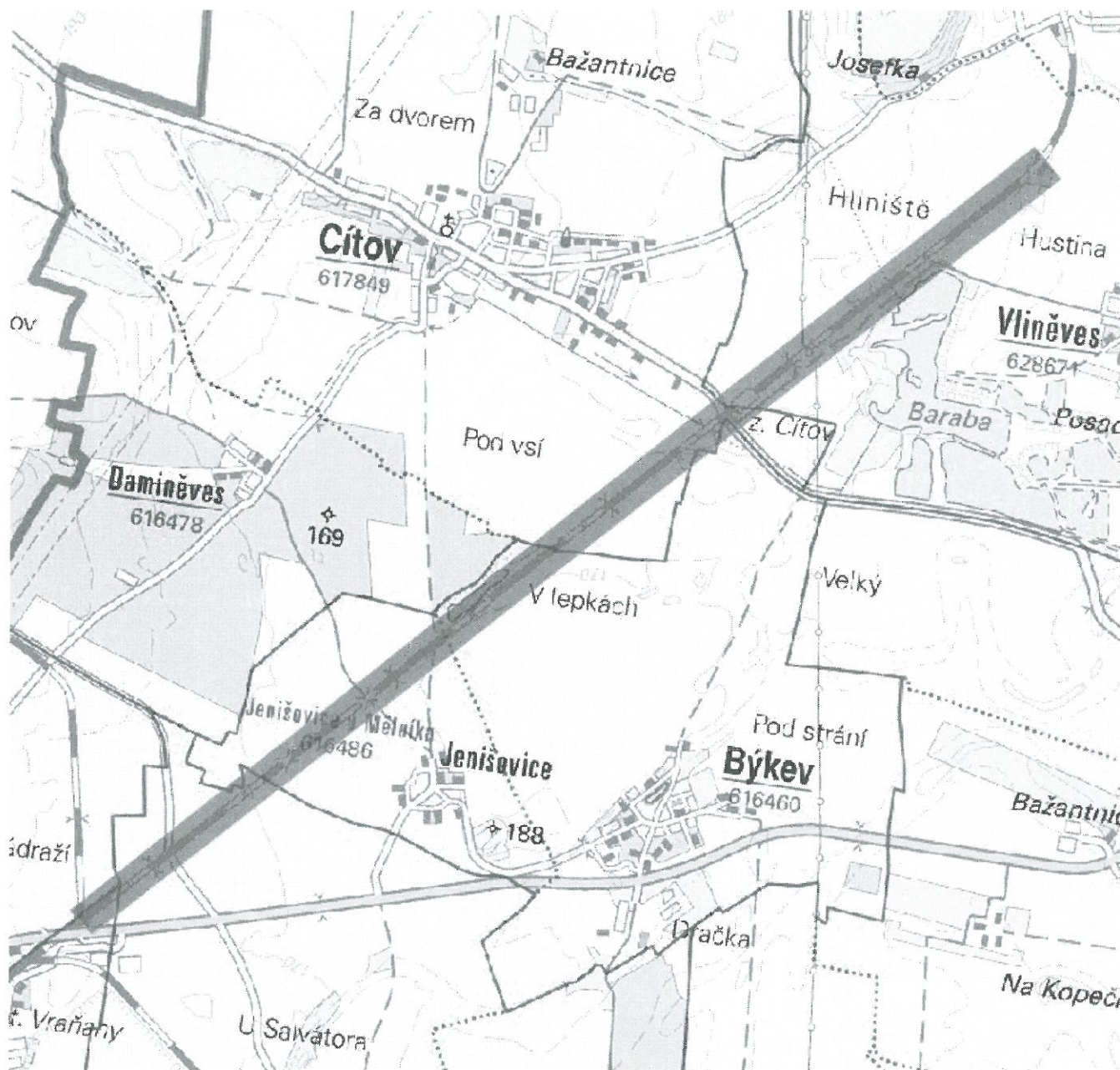
Dotčené pozemky:

Beřkovice



Tato žádost byla vygenerována službou e-UtilityReport, kterou provozuje HRDLIČKA spol. s r. o.

Více informací o službě naleznete na <http://www.mawis.eu>. V případě dotazu či zájmu o příjem žádosti elektronickou cestou, kontaktujte zákaznické centrum: tel.: +420 251 618 458, e-mail: info@mawis.eu



<p>MO - SEM Praha Zastoupená Renátou LENÍKOVOU Oddělení ochrany územních zájmů Souhlasí s realizací stavby dle přiložené dokumentace. Toto stanovisko platí po dobu dvou let. <i>17-233-1410-2015</i> V Praze dne: <i>11.8.2015</i></p>
--

Tato žádost byla vygenerována službou e-UtilityReport, kterou provozuje HRDLÍČKA spol. s r. o.

Více informací o službě naleznete na <http://www.mawis.eu>. V případě dotazu či zájmu o příjem žádosti elektronickou cestou, kontaktujte zákaznické centrum: tel.: +420 251 618 458, e-mail: info@mawis.eu

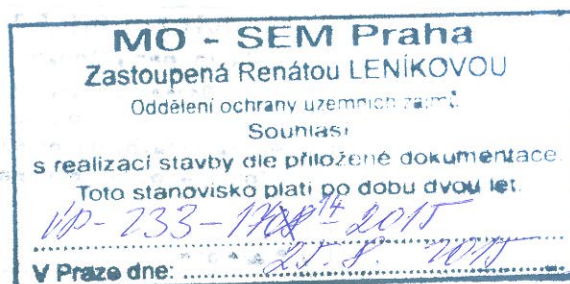


Dotčená k.ú.:

KÚ: Dobříň (627887), Hněvice (737321), Horní Počaply (643751), Račice u Štětí (737330), Záluží u Roudnice nad Labem (627909)

Dotčené pozemky:

Štětí



Tato žádost byla vygenerována službou e-UtilityReport, kterou provozuje HRDLÍČKA spol. s r. o.

Více informací o službě naleznete na <http://www.mawis.eu>. V případě dotazu či zájmu o příjem žádosti elektronickou cestou, kontaktujte zákaznické centrum: tel.: +420 251 618 458, e-mail: info@mawis.eu

Trejdlová



SU A0010802

Žadatel:

SUDOP PRAHA a.s.
Trejdlová Jana
Olšanská 2643/1a
130 80 Praha
IČ: 25793349

MO - Sekce ekonomická a majetková -
Oddělení ochrany územních zájmů
Hradební 772/12
110 15 PRAHA 1

Evid. číslo žádosti
0000148699

Evid. číslo správce
0000013438

Důvod podání žádosti
Existence sítí

Věc:

Žádost o vyjádření k existenci sítí

Žádám vás o vyjádření z výše uvedeného důvodu pro akci:

Úpravy zabezpečovacího zařízení pro ETCS včetně DOZ v úseku Kralupy nad Vltavou - Děčín - st.hr.
SRN

Doplňkové informace:

Výška budovy nebo objektu: 0

Výška jeřábu: 0

Přílohy (názvy souborů příloh)

Způsob převzetí vyjádření: poštou

Poznámka:

S pozdravem

V

dne 21.8.2015 10:14

Trejdlová Jana

Telefon:

Mobil: 731648796

Fax:

E-mail: jana.trejdlova@sudopunl.cz

MO - SEM Praha
Zastoupená Renátou LENIKOVOU

Oddělení ochrany územních zájmů
Souhlasí

s realizací stavby dle přiložené dokumentace
Toto stanovisko platí po dobu dvou let

V Praze dne: 11.8.2015

MO - SEM Praha
Zastoupená Renátou LENIKOVOU

Oddělení ochrany územních zájmů
Souhlasí

s realizací stavby dle přiložené dokumentace
Toto stanovisko platí po dobu dvou let

V Praze dne: 11.8.2015

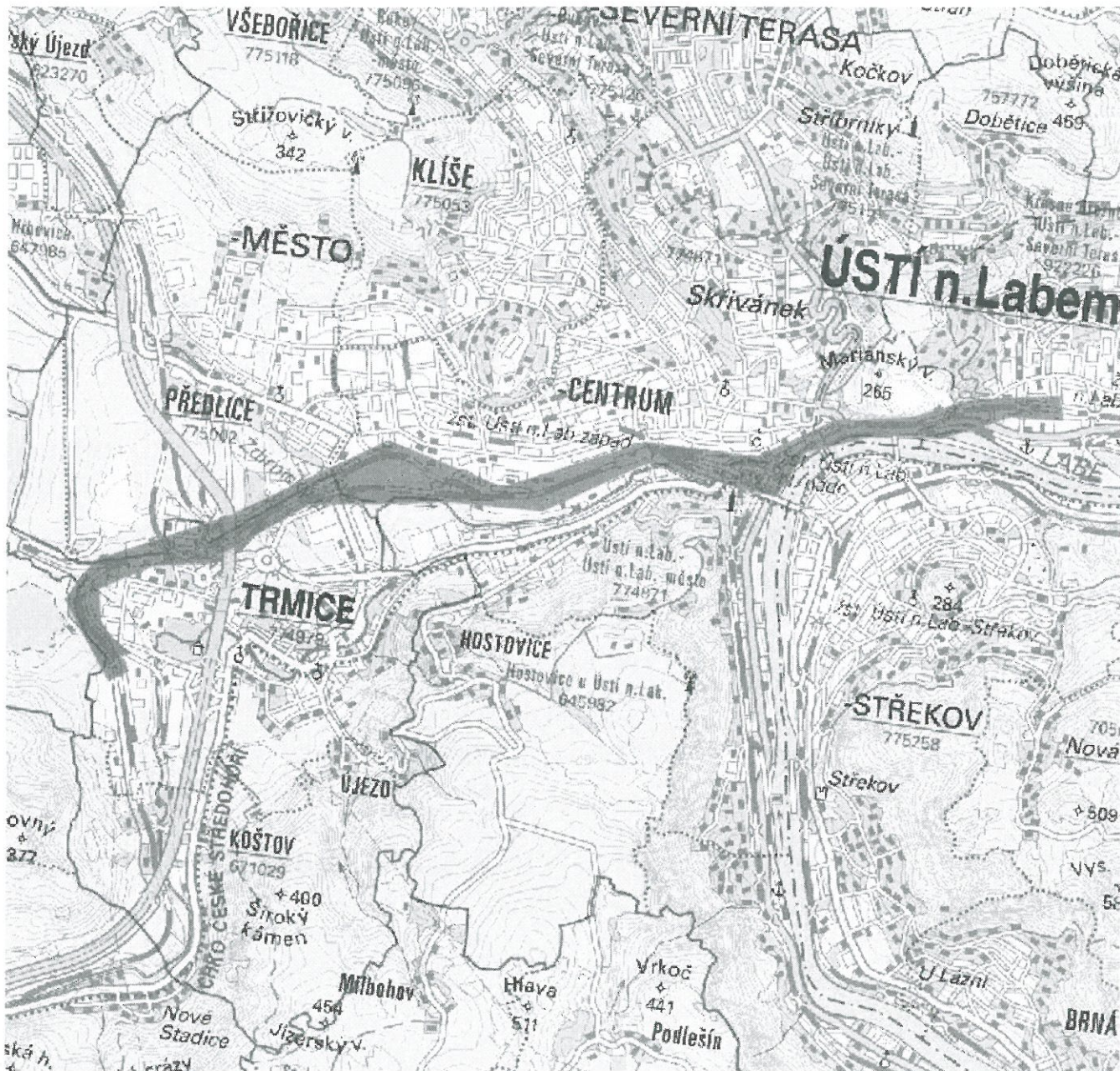
Zákres zájmového území

Dotčená k.ú.:

KÚ: Krásné Březno (775266), Předlice (775002), Trmice (774979), Tuchomyšl (771368), Ústí nad Labem (774871)

Dotčené pozemky:

UL - západ, sever



Dotčená k.ú.:

KÚ: Dolní Žleb (630471), Podmokly (625141), Prostřední Žleb (625302)

Dotčené pozemky:

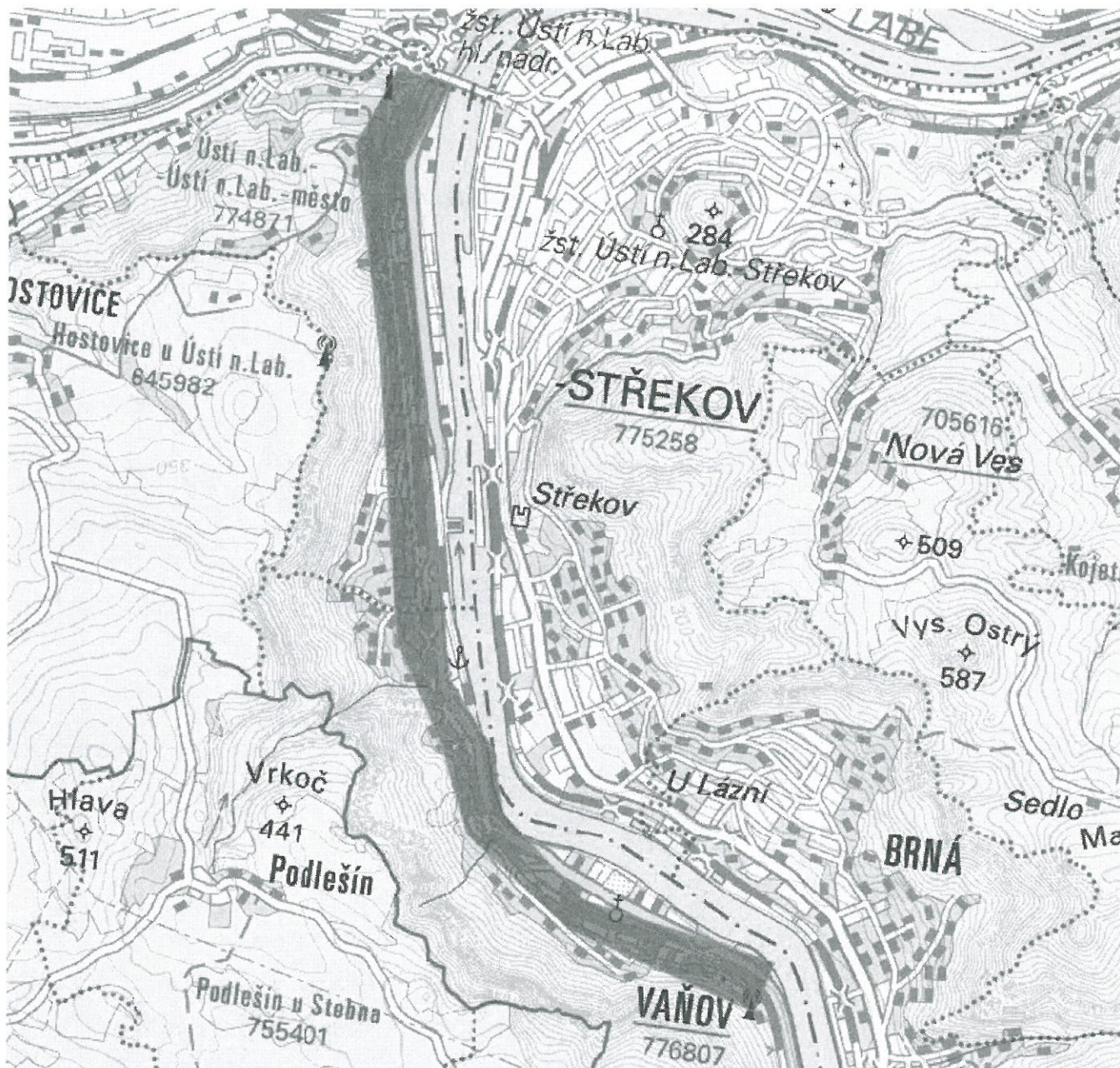
Fri Aug 21 2015 08:59:13 GMT+0200



SUDOP_PŘÍLOHA

Tato žádost byla vygenerována službou e-UtilityReport, kterou provozuje HRDLIČKA spol. s r. o.

Více informací o službě naleznete na <http://www.mawis.eu>. V případě dotazu či zájmu o příjem žádosti elektronickou cestou, kontaktujte zákaznické centrum: tel.: +420 251 618 458, e-mail: info@mawis.eu



Dotčená k.ú.:

KÚ: Chvalov (630373), Církvice (746410), Dolní Zálezly (630365), Dubice nad Labem (633496), Prackovice nad Labem (726958), Sebzín (746428), Vaňov (776807)

Dotčené pozemky:

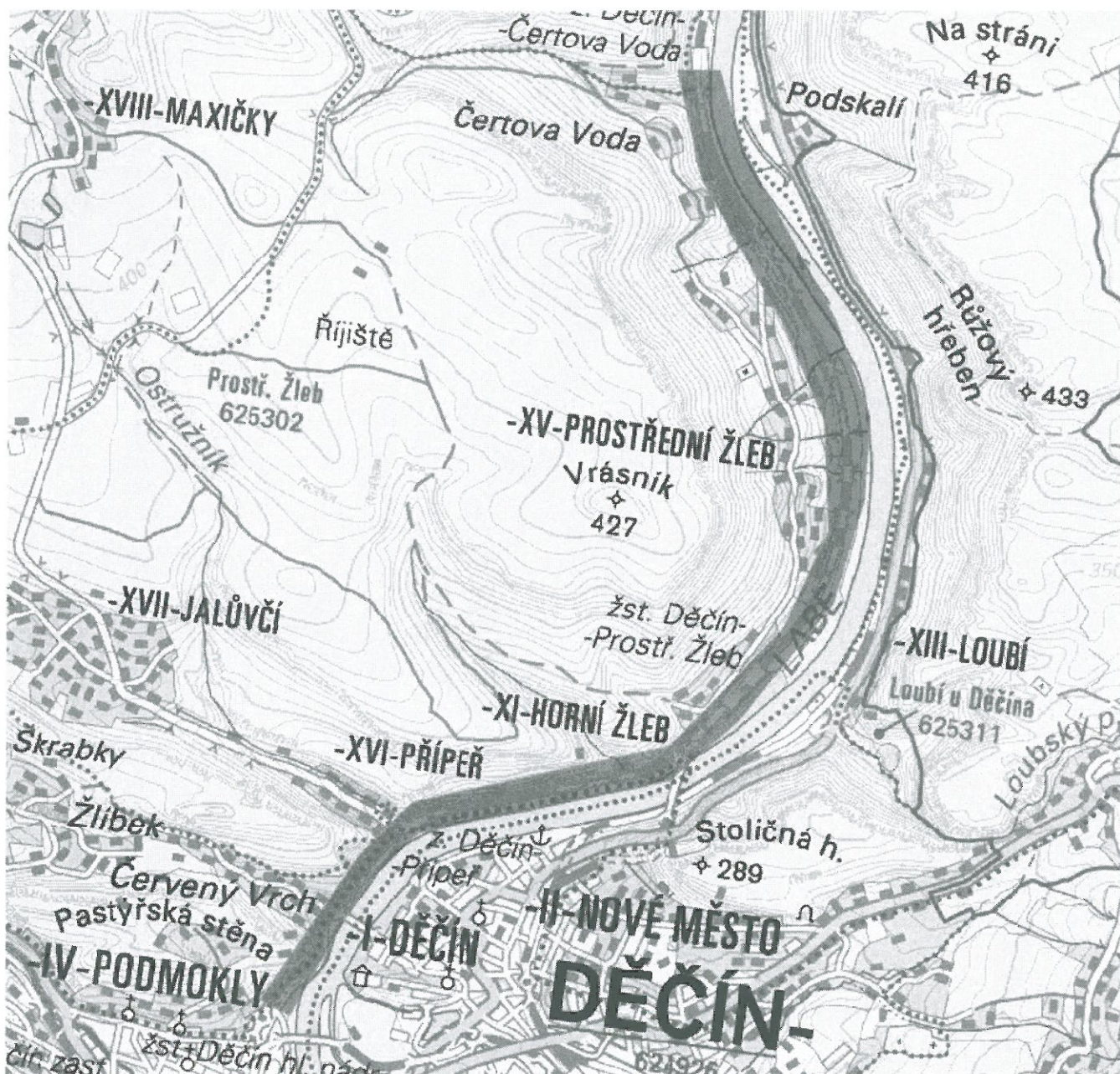
D. Zálezly

<p>MO - SEM Praha Zastoupená Renátou LENÍKOVOU Oddělení ochrany územních zájmů Souhlasí s realizací stavby dle přiložené dokumentace. Toto stanovisko platí po dobu dvou let. <i>OP-242-1466-2015</i> V Praze dne: <i>31.8.2015</i></p>

Tato žádost byla vygenerována službou **e-UtilityReport**, kterou provozuje **HRDLÍČKA spol. s r. o.**

Více informací o službě naleznete na <http://www.mawis.eu>. V případě dotazu či zájmu o příjem žádosti elektronickou cestou,

kontaktujte zákaznické centrum: tel.: +420 251 618 458, e-mail: info@mawis.eu



Dotčená k.ú.:

KÚ: Dolní Žleb (630471), Prostřední Žleb (625302)

Dotčené pozemky:

Dolní Žleb

<p>MO - SEM Praha Zastoupená Renátou LENÍKOVOU Oddělení ochrany územních zájmů Souhlasí s realizací stavby dle přiložené dokumentace Toto stanovisko platí po dobu dvou let. V Praze dne: 17. 2. 2015</p>
--

Tato žádost byla vygenerována službou e-UtilityReport, kterou provozuje HRDLÍČKA spol. s r. o.

Více informací o službě naleznete na <http://www.mawis.eu>. V případě dotazu či zájmu o příjem žádosti elektronickou cestou,

kontaktujte zákaznické centrum: tel.: +420 251 618 458, e-mail: info@mawis.eu



Dotčená k.ú.:

KÚ: Vaňov (776807), Ústí nad Labem (774871)

Dotčené pozemky:

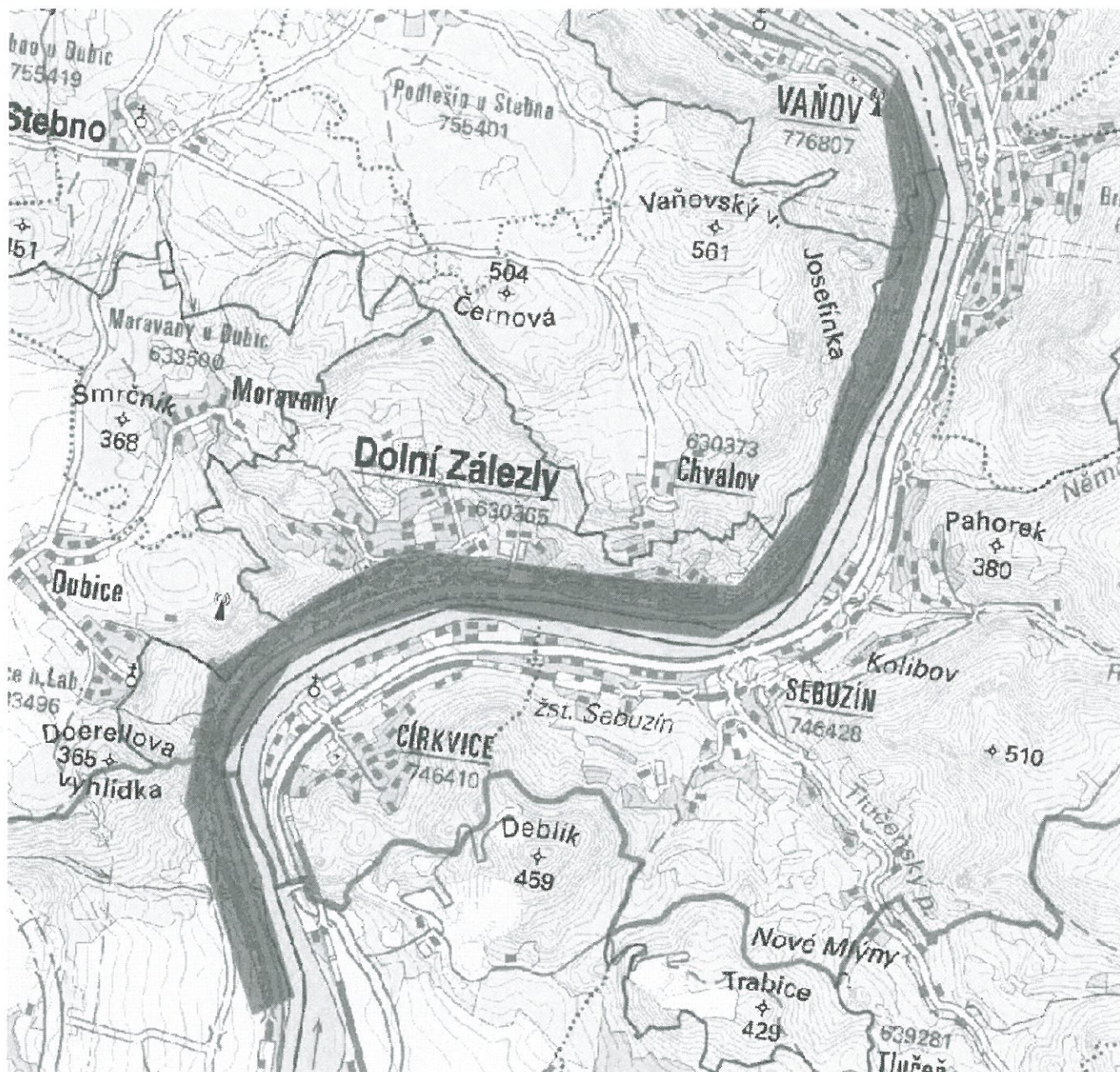
Vaňov



<p>MO - SEM Praha Zastoupená Renátou LENÍKOVOU Oddělení ochrany územních zájmů Souhlasí s realizací stavby dle přiložené dokumentace Toto stanovisko platí po dobu dvou let. <i>Up-242-1468-2015</i> <i>31.8.2015</i> V Praze dne:</p>
--

Tato žádost byla vygenerována službou **e-UtilityReport**, kterou provozuje **HRDLIČKA spol. s r. o.**

Více informací o službě naleznete na <http://www.mawis.eu>. V případě dotazu či zájmu o příjem žádosti elektronickou cestou, kontaktujte zákaznické centrum: tel.: +420 251 618 458, e-mail: info@mawis.eu



Dotčená k.ú.:

KÚ: Lhotka nad Labem (681431), Litochovice nad Labem (685411), Lovosice (687707), Malé Žernoseky (690589), Prackovice nad Labem (726958), Pišťany (794333)

Dotčené pozemky:

Prackovice

<p>MO - SEM Praha Zastoupená Renátou LENÍKOVOU Oddělení ochrany územních zájmů Souhlas s realizací stavby dle přiložené dokumentace. Toto stanovisko platí po dobu dvou let. <i>UP-242-1469 - 2015</i> V Praze dne: <i>31.8.2015</i></p>

Tato žádost byla vygenerována službou **e-UtilityReport**, kterou provozuje **HRDLIČKA spol. s r. o.**

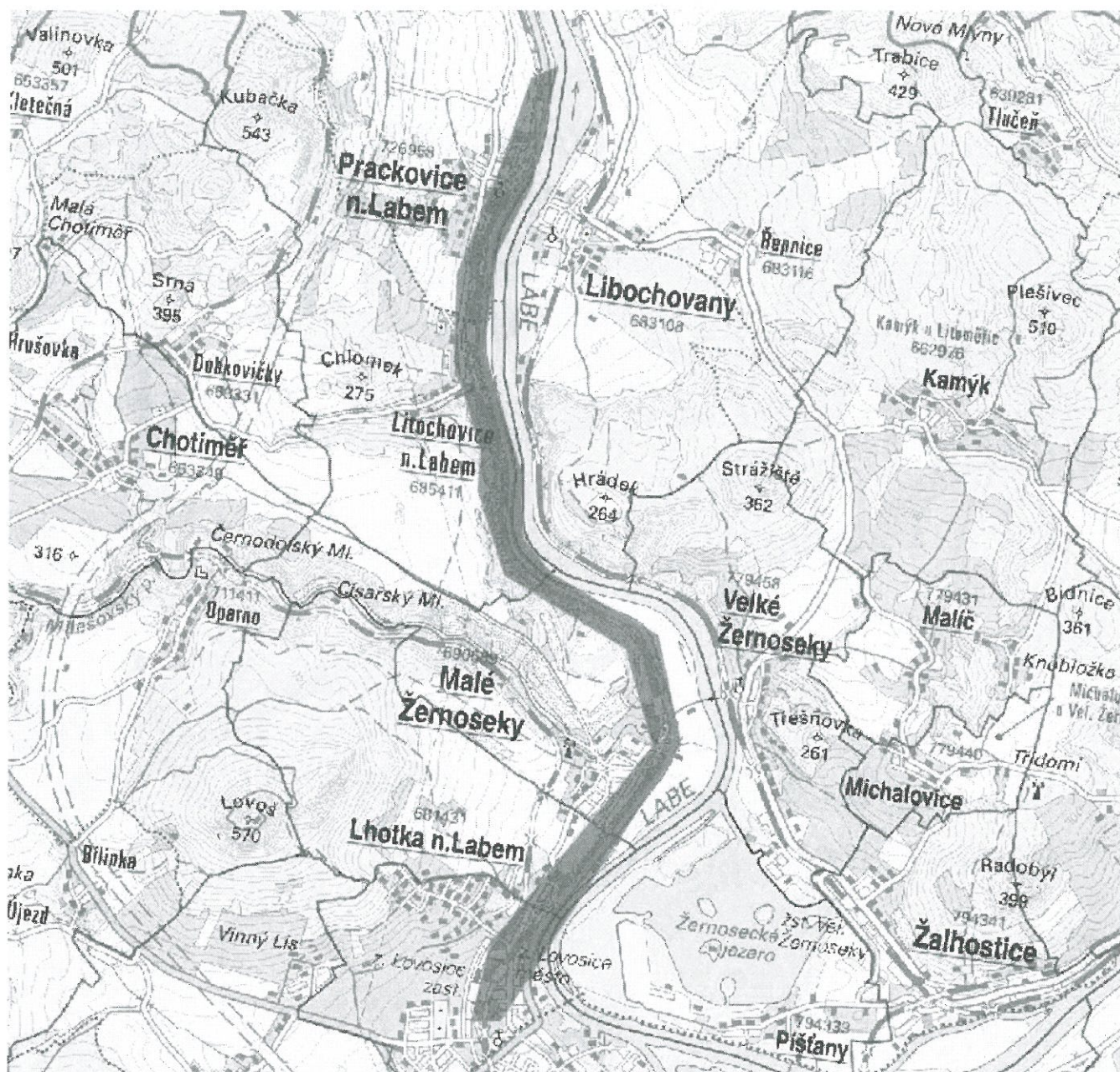
Více informací o službě naleznete na <http://www.mawis.eu>. V případě dotazu či zájmu o příjem žádosti elektronickou cestou, kontaktujte zákaznické centrum: tel.: +420 251 618 458, e-mail: info@mawis.eu



MO - SEM Praha	
Zastoupená Renátou LENIKOVOU	
Oddělení ochrany územních zájmů	
Souhlasí	
s realizací stavby dle přiložené dokumentace.	
Toto stanovisko platí po dobu dvou let.	
VP-242-1730 - 2011	
V Praze dne:	21.8.2015

Tato žádost byla vygenerována službou **e-UtilityReport**, kterou provozuje **HRDLÍČKA spol. s r. o.**

Více informací o službě naleznete na <http://www.mawis.eu>. V případě dotazu či zájmu o příjem žádosti elektronickou cestou, kontaktujte zákaznické centrum: tel.: +420 251 618 458, e-mail: info@mawis.eu

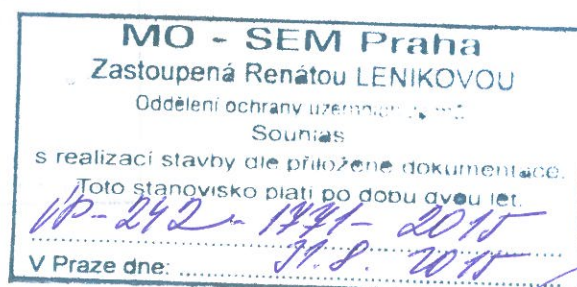


Dotčená k.ú.:

KÚ: Bohušovice nad Ohří (606669), Brňany (609919), Hrdly (648086), Keblice (664693), Lovosice (687707), Lukavec u Lovosic (688797), Nové Kopisty (706337), Prosimky (733482)

Dotčené pozemky:

Bohušovice



Tato žádost byla vygenerována službou **e-UtilityReport**, kterou provozuje **HRDLÍČKA spol. s r. o.**

Více informací o službě naleznete na <http://www.mawis.eu>. V případě dotazu či zájmu o příjem žádosti elektronickou cestou, kontaktujte zákaznické centrum: tel.: +420 251 618 458, e-mail: info@mawis.eu



Pomáhat a chránit

KRAJSKÉ ŘEDITELSTVÍ POLICIE STŘEDOČESKÉHO KRAJE

Odbor informačních a komunikačních technologií
Oddělení komunikačních technologií



SU A0011829



Č.j.: KRPS – 334760 - 1/Čj-2015-0100IT

Praha - 8 - 10 - 2015
Počet listů: 1
Přílohy: 0

SUDOP PRAHA a.s.
Olšanská 1a
130 80 PRAHA

Vyjádření k akci: „Úpravy zabezpečovacího zařízení pro ETCS včetně DOZ
v úseku Kralupy nad Vltavou - Děčín - st.hr. SRN.“

Toto vyjádření platí pouze pro území STŘEDOČESKÉHO KRAJE.

k Č.j.: 208/612/2015

Z hlediska podzemních tras sdělovacích kabelů Krajského ředitelství policie Středočeského kraje zajišťující spojení pro útvary ve Středočeském kraji nemáme námitek k realizaci této stavby.
Toto vyjádření dle zákona č. 183/2006 Sb. (stavební zákon), platí pouze ve smyslu zákona. (zákon o elektronických komunikacích). č. 127/2005 Sb.

Platnost vyjádření : 1. prosinec 2016

Zpracoval: Kalinová
☎ 974 861 487



PRO PÍSEMNÝ STYK S POLICIÍ ČESKÉ REPUBLIKY,
KRAJSKÉHO ŘEDITELSTVÍ STŘEDOČESKÉHO KRAJE – OIKT
POUŽÍVEJTE ZÁSADNĚ DATOVOU SCHRÁNKU: **2dtai5u**
Na žádosti zasílané poštou nebudeme reagovat!!!

Adresa:
Na Baních 1535
Zbraslav
PSČ 15600 Praha 5 - Zbraslav

Tel.: +420 974 861 487
Email: krps.oikt@pcr.cz

Teplo-byty,s.r.o., Alej 17.listopadu 1101, Roudnice n.L., 413 01

IČO: 25416693, DIČ: CZ25416693, reg. KS Ústí n.L., od.C, vl.. 16838

Tel. 602 114 031, teplobyty@teplobyty.cz

SUDOP PRAHA a.s.

Jana Trejdlová

Olšanská 2643 / 1a

130 80 Praha

e-mail: jana.trejdlova@sudopunl.cz

Věc: Vyjádření k existenci sítí – Úpravy zabezpečovacího zařízení pro ETCS včetně DOZ v úseku Kralupy nad Vltavou - Děčín - st. hr. SRN

Na základě Vaší žádosti Vám sdělujeme, že společnost Teplo-byty, s.r.o., na uvažovaném území podél železnice v Roudnici nad Labem nevlastní ani neprovozuje žádné technické zařízení.

V Roudnici n.L. 21.8.2015

Ing.Petr Hájek
jednatel

Předmět: Vyjádření k akci :Úpravy zabezpečovacího zařízení pro ETCS včetně DOZ v úseku Kralupy nad Vltavou - Děčín - st. hr.

Od: "HELIA PRO s.r.o." <heliapro@seznam.cz>

Datum: 21.8.2015 11:15

Komu: <jana.trejdlova@sudopunl.cz>

Vážená paní,

na základě předložených podkladů ve Vaší žádosti 148704 sdělujeme, že ve vyznačeném zájmovém území **nejsou umístěny sítě (topné kanály) v naší správě**

s pozdravem

Ing. Lubomír Hruška
HELIA PRO s.r.o.
Čechova 1576/1
412 01 Litoměřice

IČO 48289191
DIČ CZ48289191

+420602445586

heliapro@seznam.cz

Trejdlova Jana

Od: Jaromir Gasparik <jaromir.gasparik@lafargeholcim.com>
Odesláno: 23. září 2015 9:25
Komu: jana.trejdlova@sudopunl.cz
Předmět: žádost o poskytnutí podkladů pro zakreslení stávajících inženýrských sítí
Přílohy: Slož.vykr. celek+zmz2007v.DWG

Dobrý den,

reaguji na Váš dopis značky 208/612/2015 a posílám Vám zaměření našeho vodovodu labské užitkové vody v dwg formátu..

S pozdravem

--

Jaromír Gašparík
Technik investic
Tel.: 416577513
Mob.: 724208787



Lovosklady a.s.

SUDOP PRAHA a.s., středisko 208

p.Jana Trejdlová

Dvořákova 3134/2

400 01 Ústí n.L.

Lovosice 30.9.2015

Vaše č.j. ze dne: 208/612/2015 z 28.8.2015

Věc: Vyjádření o existenci sítí
„Úpravy zabezp.zař. pro ETCS vč. DOZ v úseku Kralupy n.VI. – Děčín- st.hr. SRN“

K vašemu dotazu sdělujeme, že zájmové území shora uvedené stavby v k.ú. Židovice podle vámi dodaných výkresů nezasahuje do našeho majetku a nemáme v něm ani žádné podzemní nebo nadzemní sítě. V ostatní trase vaší stavby se k našim pozemkům nepřibližujete.

S přátelským pozdravem

Ing. Vladimír Vodička

ředitel

Lovosklady a.s.

Lovosklady a.s.

Letohradská 939/7b, 170 00 Praha 7

IČO: 47309971 DIČ: CZ47309971

mob.: 774 422 262, e-mail: lovosklady@seznam.cz

zaps. v OR Městský soud v Praze

oddělení B, vložka 15210

Lovosklady a.s., Letohradská 939/7 b, 170 00 Praha 7, IČO: 473 09 971

Provozovna: Prosmyská 11, P.O. Box 20, 410 02 Lovosice, ID dat. schr. s9i683

mob. 774 422 262, e-mail: lovosklady@seznam.cz

STÁTNÍ POZEMKOVÝ ÚŘAD

Sídlo: Husinecká 1024/11a, 130 00 Praha 3, IČO: 01312774, DIČ: CZ01312774

Oddělení správy vodohospodářských děl

Váš dopis zn.: 208/612/2015
ze dne: 28. 8. 2015
Naše zn.: SPU 458133/2015
Vyřizuje: Ing. Jana Křivská
Tel.: 606 041 140
E-mail: j.krivska@spucr.cz
Datum: 29. 9. 2015
Počet listů: 1
Počet příloh/listů: 1/1

SUDOP PRAHA, a. s.
Středisko 208
Dvořákova 3134/2
400 01 Ústí nad Labem

DS

Vyjádření k existenci stávajících inženýrských sítí pro stavbu „Úpravy zabezpečovacího zařízení pro ETCS včetně DOZ v úseku Kralupy nad Vltavou – Děčín – st. hr. SRN“

Dne 7. 9. 2015 jsme obdrželi žádost o poskytnutí informace o stávajících inženýrských sítích v zájmovém území výše uvedené akce. Předmětem připravované stavby je zajištění dálkového ovládání zabezpečovacího, sdělovacího a silnoproudého zařízení a dalších návazných technologií. Jednotlivá zařízení a technologie jsou umístěna v železničních stanicích a zastávkách. Investorem stavby je SŽDC, s. o., zastoupený Stavební správou západ, Sokolovská 278/1955, 190 00 Praha 9.


Dle Vámi předložené situace v zájmovém území **evidujeme** stavby vodních děl - hlavní odvodňovací zařízení (HOZ) ve vlastnictví státu a v příslušnosti hospodařit Státního pozemkového úřadu (SPÚ) a to (viz přiložená situace):

- **HOZ 1** (označení v situaci) - „HOZ Oleško (zatrub.)“, ID 3050000130-11201000, zakrytý kanál v délce 0,311 km, z roku 1989, v ČHP 1-012-03-040
- **HOZ 2** - „HOZ Libotenice – O1 (zatrub., Oleško)“, ID 3050000078-11201000, zakrytý kanál v délce 0,270 km, z roku 1964, v ČHP 1-012-03-040
- **HOZ 3** - „HOZ Libotenice – K1 (otevř., Oleško)“, ID 3050000082-11201000, otevřený kanál v délce 1,293 km, z roku 1964, v ČHP 1-012-03-040
- **HOZ 4** - „HOZ Libotenice – K9 (otevř., Rohatce)“, ID 3050000079-11201000, otevřený kanál v délce 0,650 km, z roku 1964, v ČHP 1-012-03-040
- **HOZ 5** - „HOZ Libotenice – K8 - B (otevř., Hrobce)“, ID 3050000081-11201000, otevřený kanál v délce 0,634 km, z roku 1964, v ČHP 1-012-03-040
- **HOZ 6** - „HOZ Libotenice – K8 - A (otevř., Hrobce)“, ID 3050000087-11201000, otevřený kanál v délce 0,670 km, z roku 1964, v ČHP 1-012-03-040.

Požadujeme předložit projektovou dokumentaci pro příslušná povolení, ve které budou řešeny střety stavby (křížení, souběhy apod.) s výše uvedenými stavbami HOZ.

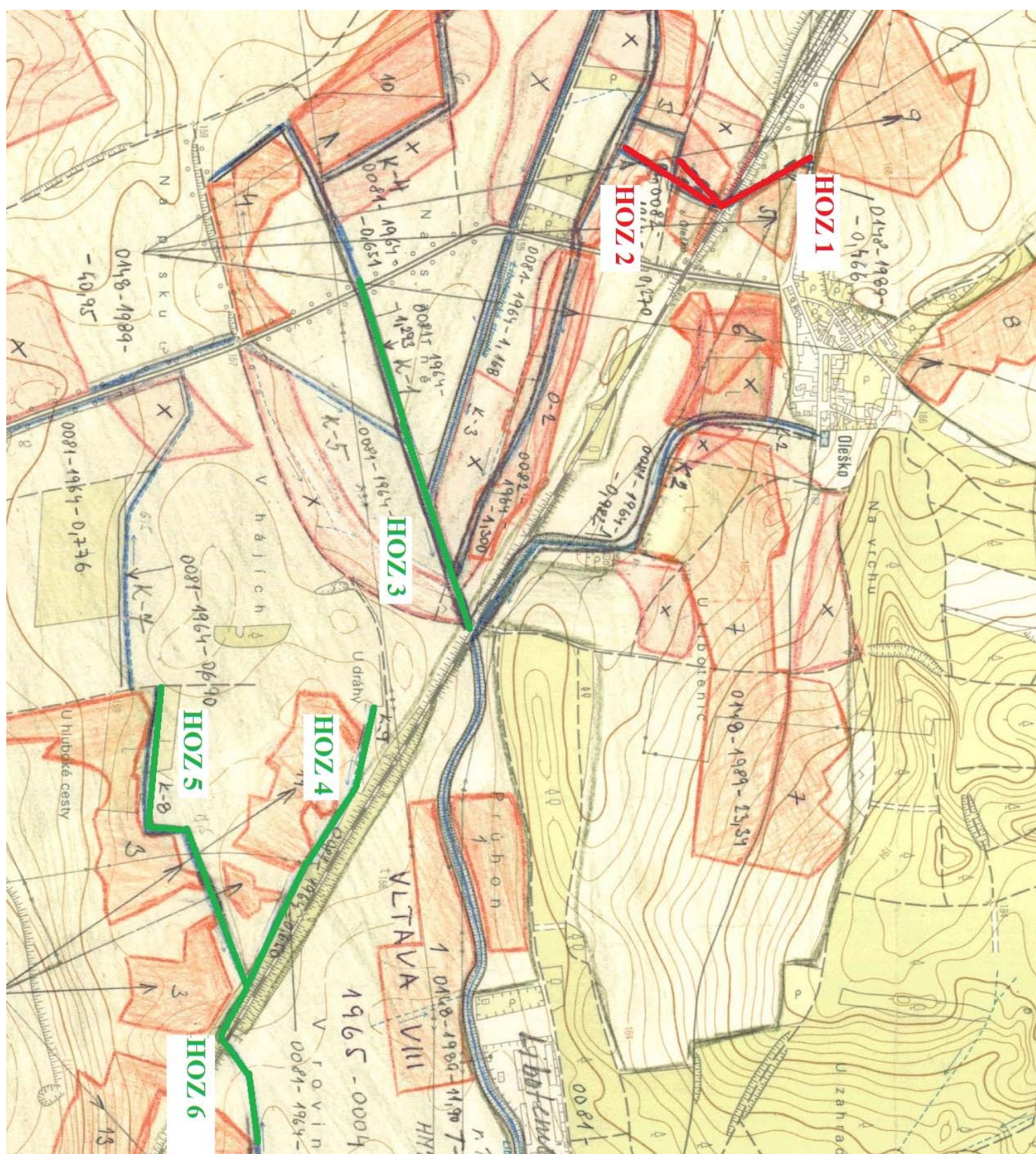
Toto vyjádření se vydává za SPÚ, oddělení správy vodohospodářských děl, z titulu vlastníka technické infrastruktury (staveb k vodohospodářským melioracím), jako podklad pro připravovanou projektovou dokumentaci a platí 2 roky ode dne jeho vydání.

S pozdravem

 **STÁTNÍ POZEMKOVÝ ÚŘAD**
Oddělení správy vodohospodářských děl
Husinecká 1024/11a
130 00 Praha 3 4

Ing. Tomáš Purkrábek
oddělení správy vodohospodářských děl
Státní pozemkový úřad

Příloha: situace se zákresem HOZ



SUDOP PRAHA a.s.
Středisko 208 - Ústí n. L.
Jana Trejdlová
Dvořákova 3134/2
400 01 ÚSTÍ nad Labem

Věc: Úpravy zabezpečovacího zařízení pro ETCS a DOZ v úseku Kralupy nad Vltavou -
Děčín - st.hr. SRN - vyjádření k existenci sítí

V územní působnosti závodu Dolní Vltava se nachází úsek stavby od ŽST Kralupy nad Vltavou po ŽST Vraňany.

Na pozemcích dráhy ve vyznačeném zájmovém území stavby se nenachází žádné naše zařízení nadzemní ani podzemní. Provozujeme vodní díla Měřejovice a Vraňany, kde se určitá naše zařízení nacházejí. Nepředpokládáme, že by uvedený záměr zasahoval do blízkosti těchto vodních děl.

Jsme správcem Vltavy, v jejíž blízkosti je trať vedena, Zákolanského a Bakovského potoka a dalších přítoků Vltavy, které železnice kříží - viz přiložená situace správcovství toků.

Dokumentace stavby v úseku naší působnosti nám bude předložena k vyjádření.

Příloha: Situace toků (toky PVL červeně)

za Povodí Vltavy s.p., závod Dolní Vltava
Ing. Vladimír Marušák
Naše značka 46371/2015-PVL

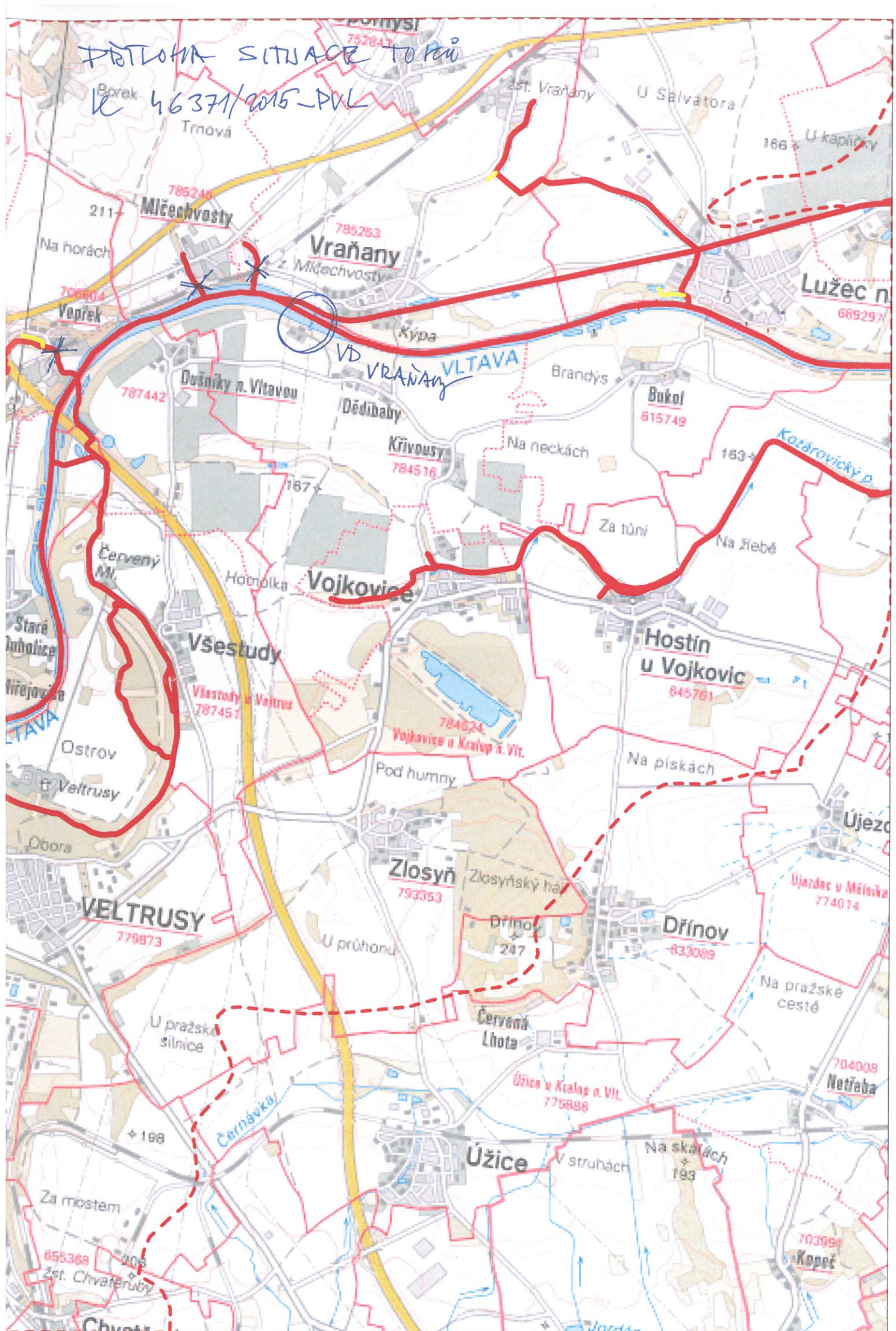
Co: 250, 260, spis SP-2015/12832



V Praze dne 9.10.2015

PRŮTOČNÁ SITUACE TO KČÚ

č. 46371/2015-PVL



Trejdlova Jana

Od: Nemcova Alice <Alice.Nemcova@synthosgroup.com>
Odesláno: 2. října 2015 14:37
Komu: jana.trejdlova@sudopunl.cz
Kopie: Pavlicek Lubomir
Předmět: SUDOP Kralupy - Děčín mapové podklady
Přílohy: podk_synthos.dgn; kralupy_detail.pdf; nelahozeves_detail.pdf; prehled_synthos_tamero.pdf

Dobrý den,

na základě Vaší žádosti pro Vaši akci „Úpravy zabezpečovacího zařízení pro ETC včetně DOZ v úseku Kralupy n. Vlt. – Děčín – st. hranice SRN“ zasíláme digitální mapové podklady inž. sítí ve správě SYNTHIOS Kralupy a.s. v rozsahu zaslané situace zájmového území.

V uvedeném prostoru evidujeme tyto sítě:

-dálkovod Etylbenzen DN150 v majetku SYNTHOS Kralupy a.s. v k.ú. Nelahozeves; Produktovod EB je provozován m.j. dle ČSN 650204 – „Dálkovody hořlavých kapalin“ dle podmínek pro kategorii B s ochranným pásmem 300m (pro podzemní vedení) a 450m (pro nadzemní vedení) na obě strany od trasy dálkovodu.

-horkovodní rozvody v majetku TAMERO Invest s.r.o. v k.ú. Lobeč; ochranné pásmo horkovodu je 2,5 m na obě strany od bočních obrysů potrubí.

V případě dotazů k digitálním podkladům kontaktujte kolegu Ing. Pavlíčka, který je připravoval – kontakt viz. níže.

S pozdravem

Alice Němcová

územněsprávní specialista
odbor Generel a dokumentace

SYNTHOS Kralupy a.s.
O.Wichterleho 810
278 01 Kralupy nad Vltavou

telefon : +420 315 71 3341
mobil : +420 739 588 253
e-mail: alice.nemcova@synthosgroup.com



From: Pavlicek Lubomir
Sent: Thursday, October 01, 2015 11:36 AM
To: Nemcova Alice
Subject: SUDOP Kralupy - Děčín mapové podklady

Ing. Lubomír Pavlíček

Správce generelu, SYNTHOS Kralupy a.s.

telefon: +420 315 71 3360

mobil: +420 739 588 254

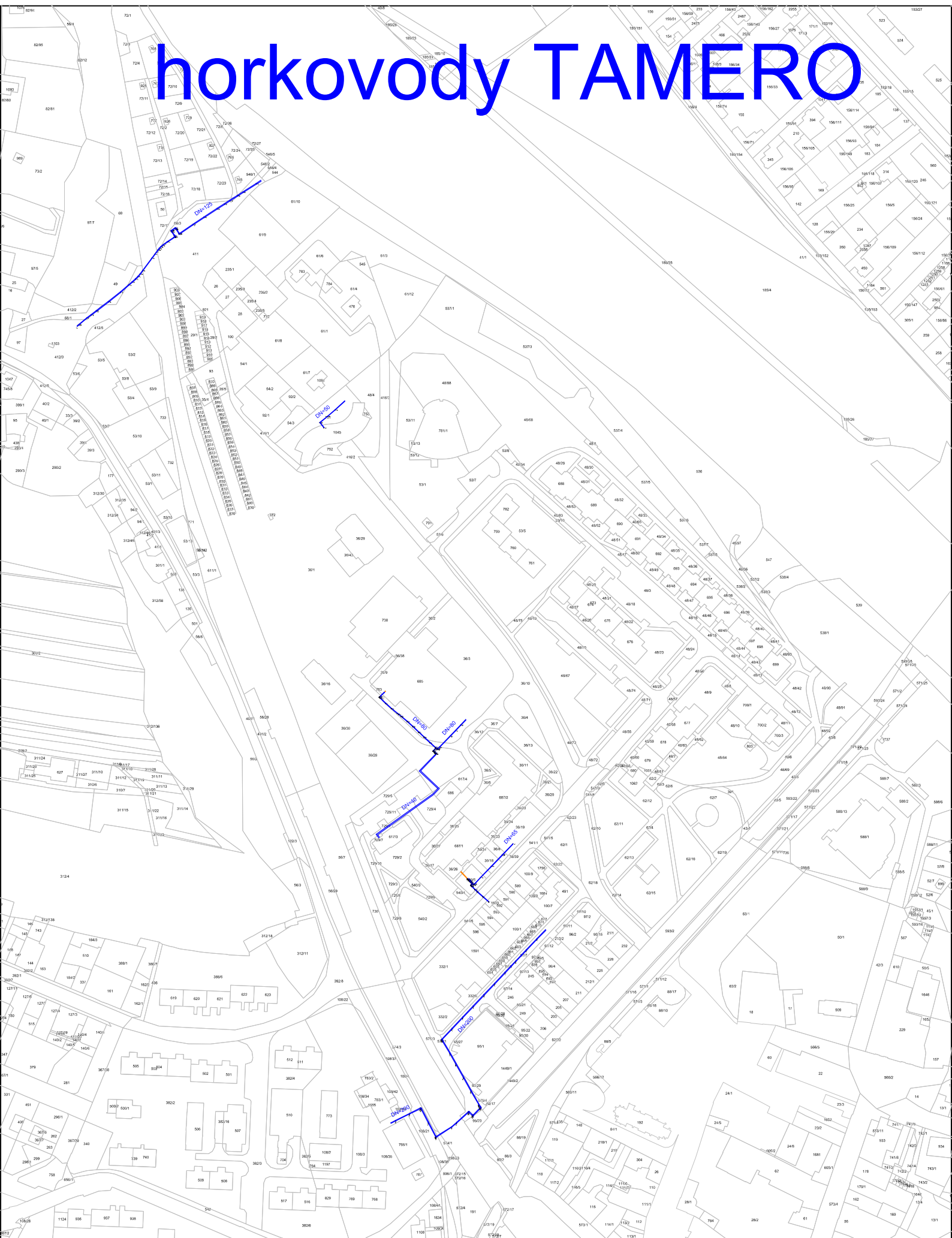
email: lubomir.pavlicek@synthosgroup.com





dálkovod ETYLBENZEN SYNTHOS

horkovody TAMERO





STATUTÁRNÍ MĚSTO DĚČÍN

MAGISTRÁT MĚSTA DĚČÍN

Odbor místního hospodářství a majetku města

Mírové nám. 1175/5, 405 38 Děčín

Datová schránka: x9hbpfn

Trojčlenná



SU A0010738

Váš dopis zn.:

Ze dne:

Číslo jednací: MDC/74868/2015

Spisová zn.: MDC/OMH/1333/2015/RK

Počet listů: 1

Počet příloh:

SUDOP PRAHA a.s.

Olšanská 2643/1

130 80 Praha

Vyřizuje: Renata Kuruczová

Telefon: 412593237

E-mail: renata.kuruczova@mmdecin.cz

Děčín: 01.09.2015

Stavba: Úpravy zabezpečovacího zařízení pro ETCS včetně DOZ v úseku Kralupy nad Vltavou – Děčín – st. hr. SRN – vyjádření k existenci sítí

Odbor místního hospodářství a majetku města obdržel Vaši žádost o vyjádření k existenci sítí v rámci výše uvedené stavby.

Na základě předložených podkladů Vám sdělujeme, že v zájmovém území plánované stavby se **nachází** zčásti zemní kabelové vedení a zčásti vzdušné kabelové vedení sítě veřejného osvětlení v majetku statutárního města Děčín. Vzdušné kabelové vedení je umístěno na podpěrných bodech společnosti ČEZ Distribuce, a.s.

Z důvodu rozsahu území Vám zakres sítě veřejného osvětlení v digitální podobě na vyžádání zašle správce sítě – kontakt: Technické služby Děčín, a.s., p. Šonková, tel. 604 225 822, e-mail: jana.sonkova@mariuspedersen.cz.

S pozdravem

Statutární město
DĚČÍN

- 42 -

ma
Ing. Tomáš Martinček

vedoucí odboru

místního hospodářství a majetku města



Město Bohušovice nad Ohří

Husovo nám. 42
411 56 Bohušovice nad Ohří
Česká republika

Telefon 416 781 164, 416 781 137, 416 781 122
Fax 416 781 122
e-mail: j.dusek@bohusovice.cz

SUDOP Praha a.s.

Středisko 208

Dvořákova 3134/2

400 01 Ústí nad Labem

Č.j.: 2103/2015

Vaše zn.: 208/612/15

Věc: existence inženýrských sítí

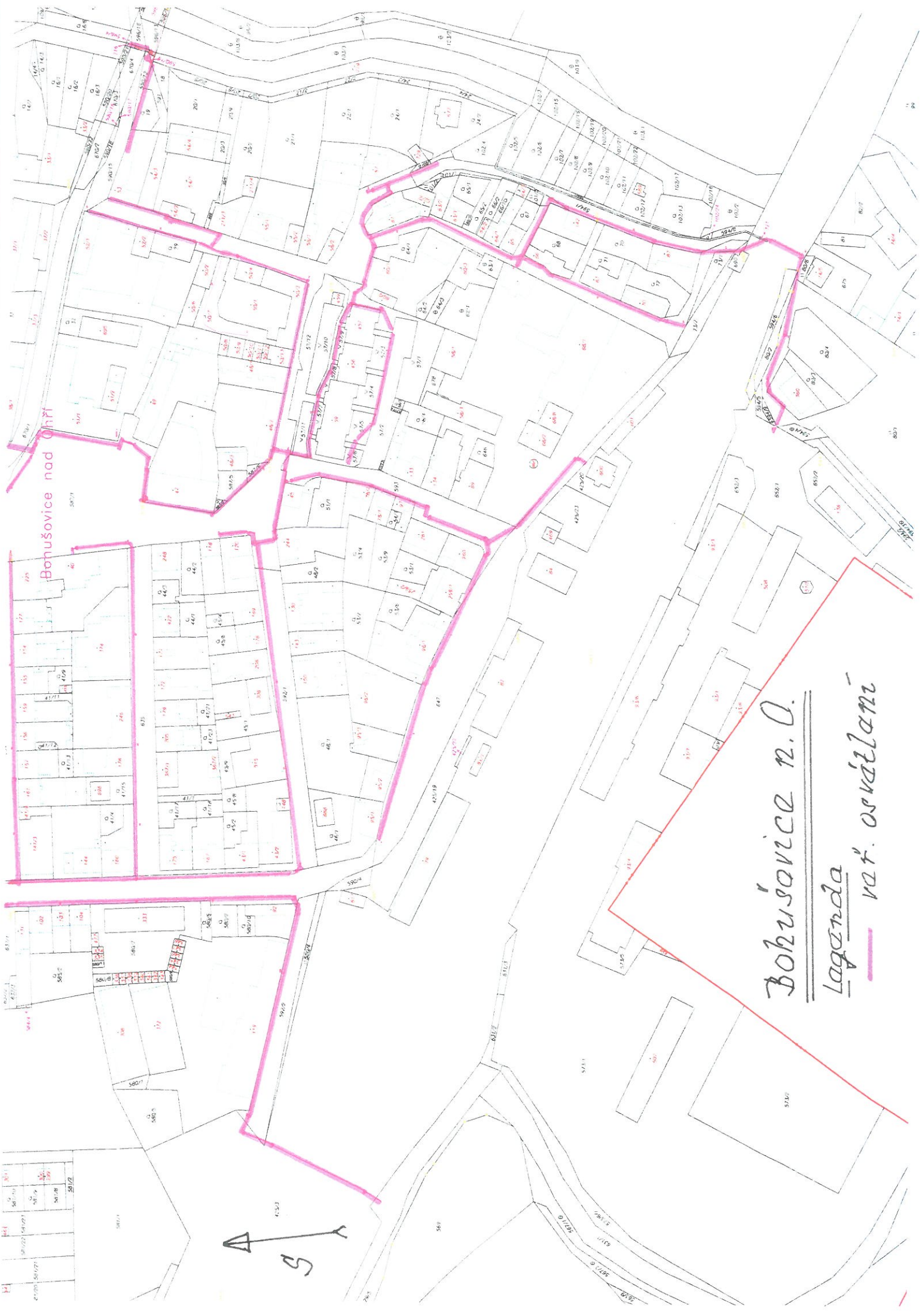
V příloze Vám zasíláme situační nákres kabelu veřejného osvětlení nacházejícího se v k.ú. Bohušovice n.O., který je ve vlastnictví Města Bohušovice n.O. Tento kabel v části před podjezdem pod trať 090 ve směru na Lovosice je v provedení AYKY 4x10 v hl. 50 cm pod povrchem. V prostoru podjezdu přechází na CYKY 4x10 a je veden v ocelové chráničce po stěně podjezdu a za podjezdem přechází do země v hl. 50 cm pod povrchem ke koncové lampě veřejného osvětlení. V opačném směru je v prostoru viaduktu u zhlaví směrem na Hrobce je kabel proveden AYKY 4x16 v chráničce v chodníku v hloubce cca 50 cm.

V Bohušovicích n.O. dne 23. září 2015




Jaromír Dušek
vedoucí odboru
správy městského majetku

Přílohy 1x situační nákres V.O.



Bohušovice nad Ohří

Bohušovice n.O.
legenda
— vař. osvětlení



MĚSTO LOVOSICE

odbor regionálního rozvoje a správy města

Evid. číslo.: MULO 35179/2015

Č.J.: OSM 59/2015 RJ

Vyřizuje: Jan Rössler

TEL.: 416571166, 603221895

Email: jan.rossler@meulovo.cz

DATUM : 26.10.2015

SUDOP PRAHA a.s.

Středisko 208

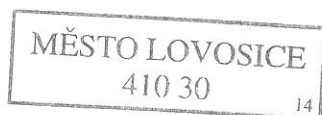
Dvořákova 3134/2

400 01 Ústí nad Labem

**Věc: Úpravy zabezpečovacího zařízení pro ETCS včetně DOZ v úseku Kralupy nad Vltavou –
Děčín - st. hr. SRN**

Město Lovosice, odbor regionálního rozvoje a správy města, jako majetkový správce místních komunikací a objektů v k. ú. Lovosice sděluje, že v hranici staveniště (těleso železniční tratě) výše uvedené stavby se nenachází stávající inženýrské sítě v majetku Města Lovosice. Dále sdělujeme, že v ulicích, které se nachází v ochranném pásmu dráhy jsou umístěny v chodnících stávající kabely veřejného osvětlení.

Ing. Martin Dlouhý
vedoucí odboru
regionálního rozvoje
a správy města





M Ě S T O T E R E Z Í N

Odbor rozvoje, výstavby a správy majetku
Nám. ČSA č.p. 179, 411 55 Terežín

SUDOP PRAHA a.s.
Olšanská 1a
130 80 Praha 3

Čj:25/2015/ORVS-49
Sp.zn.-sk.z. 71-S/5
Vyřizuje: Sumič
Dne: 9.9.2015

Vaše čj: 208/612/2015

Vážení,

V zájmovém území se nenachází inženýrské sítě v naší správě.

S pozdravem,

M Ě S T O T E R E Z Í N
náměstí ČSA 179
411 55 TEREZÍN
IČO: 00264474
-5-

.....
ing. Robert Czetmayer
vedoucí ORVS



MĚSTSKÝ ÚŘAD TRMICE

Fügnerova 448/29

400 04 Trmice

SUDOP PRAHA a.s.

Středisko 208

Dvořákova 3134/2

400 01 Ústí nad Labem

Vaše značka / ze dne

Naše značka
3056/15

Vyřizuje linka
Sommer/239

Trmice
9.9.2015

Věc: **Stavba „Úpravy zabezpečovacího zařízení pro ETCS včetně DOZ v úseku Kralupy nad Vltavou – Děčín – st. hr. SRN“ - vyjádření**

K Vaší žádosti, podané dne 4.9.2015, ve věci vyjádření k umístění inž. sítí v prostoru výše uvedené stavby Vám Městský úřad Trmice, odbor výstavby, D a ŽP sděluje, že vyjádření ohledně veřejného osvětlení v majetku města Trmice, Vám podá správce veřejného osvětlení, firma Elektromontáže s.r.o., Červený vrch 7, 400 01 Ústí n. L., pan Černý (tel. 603 473 517).

S pozdravem

Městský úřad Trmice
odbor výstavby, dopravy
a životního prostředí
(1)

Martin Sommer
vedoucí odboru

Miroslav Černý , správce veřejného osvětlení města Trmice

Červený vrch 2122/7 400 11 Ústí nad Labem

IČO : 15695051 DIČ . CZ480824080 tel.: 472774559 mobil .: 603473517 e-mail .: cerny05@volny.cz

Jana Trejdlová
SUDOP Praha a.s.
Dvořákova 3134/2

400 01 Ústí nad Labem

V Ústí nad Labem dne 27.10.2015

Věc : Vyjádření k síti V.O. dle katastr. snímku

V zájmovém území dle přiložené přílohy katastr. snímku Trmice po celé trase nedojde ke střetu V.O. , přiblížení k zařízení dojde v ul. Jana Roháče vyznačeno na katastr. snímku.

příloha : katastr. snímek vyznačeno orientačně kabel. V.O.

S pozdravem

Miroslav Černý
Správce V.O. města Trmice

Správce veřejného osvětlení

Miroslav Černý

Tel.: 472 774 559 Mob.: 603 473 517

e-mail: cerny05@volny.cz

OBJEKTŮNĚ UZNAČEN LAREC N.O.
JESŤA TUDIE

Мирслав Четић

2000

MĚSTSKÝ ÚŘAD ŠTĚTÍ

Odbor stavební, životního prostředí a dopravy

Mírové náměstí 163, 411 08 Štětí

Č.j.: 8716/2015/OSŽPD/Zw

Datum: 24.09.2015

Vyřizuje: Zwettler

E-mail: frantisek.zwettler@steti.cz

Telefon: 416 859 314

SUDOP PRAHA a.s.

Středisko 208

Dvořákova 3134/2

400 01 Ústí nad Labem

V y j á d ř e n í

Město Štětí obdrželo dne 04.09.2015 Vaši žádost o vyjádření k existenci sítí a to pro záměr „Úpravy zabezpečovacího zařízení pro ETCS, včetně DOZ v úseku Kralupy nad Vltavou – Děčín – st.hr. SRN“.

Městský úřad Štětí, Odbor stavební, životního prostředí a dopravy, Vám tímto

s d ě l u j e ,

že v zájmovém území, u železniční stanice Hněvice, se může nacházet vedení veřejného osvětlení. Správu tohoto vedení vykonává společnost ELTODO-CITELUM s.r.o., středisko Louny, Poděbradova 2384, 440 01 Louny. Tato společnost Vám tak může poskytnout potřebný zakres vedení.

Jiné inženýrské sítě ve vlastnictví Města Štětí se v zájmovém území nenacházejí.

Bc. František Zwettler
vedoucí Odboru stavebního,
životního prostředí a dopravy



Obec Dobříň

K Přivozu 55
413 01 Dobříň

Naše zn. :155/2015
Vyřizuje :Mrázková
Datum : 7.10.2015

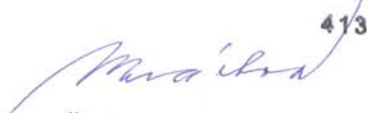
SUDOP PRAHA a.s.
Středisko 208
Dvořákova 3134/2
400 01 Ústí nad Labem

Věc: poskytnutí podkladů pro zakreslení inženýrských sítí

Na základě žádosti o existenci inženýrských sítí sdělujeme, že obec Dobříň nemá v ochranném pásmu dráhy žádné inženýrské sítě.

S pozdravem

Obec Dobříň
K Přivozu 55
413 01 Roudnice n.L.


Šárka Mrázková
starostka obce

Tel./fax
+420 416 842 030

IČ:
526461

Banka: KB Roudnice n.Labem
33323471/0100

E-mail:
dobrin@dobrin.cz

OBECNÍ ÚŘAD DOLNÍ BEŘKOVICE



se sídlem
Obecní úřad
Klášteří 110
277 01 Dolní Beřkovice

mobil: +420 606 232 887
tel: +420 315 692 034
fax: +420 315 692 077
IČ: 00236799

email: starosta@dolniberkovice.cz
datová schránka: a3bbvbx
web: www.dolniberkovice.cz

Naše č. j.:
Naše spis. zn.: OÚDB-1-525/2015

Vaše č. j.:
Vaše spis. zn.: 208/612/2015

dne: 15. 9. 2015
vyřizuje:

SUDOP PRAHA a.s.

Středisko 208, Dvořákova 3134/2

400 01 Ústí nad Labem

IDDS: nd9sqfy

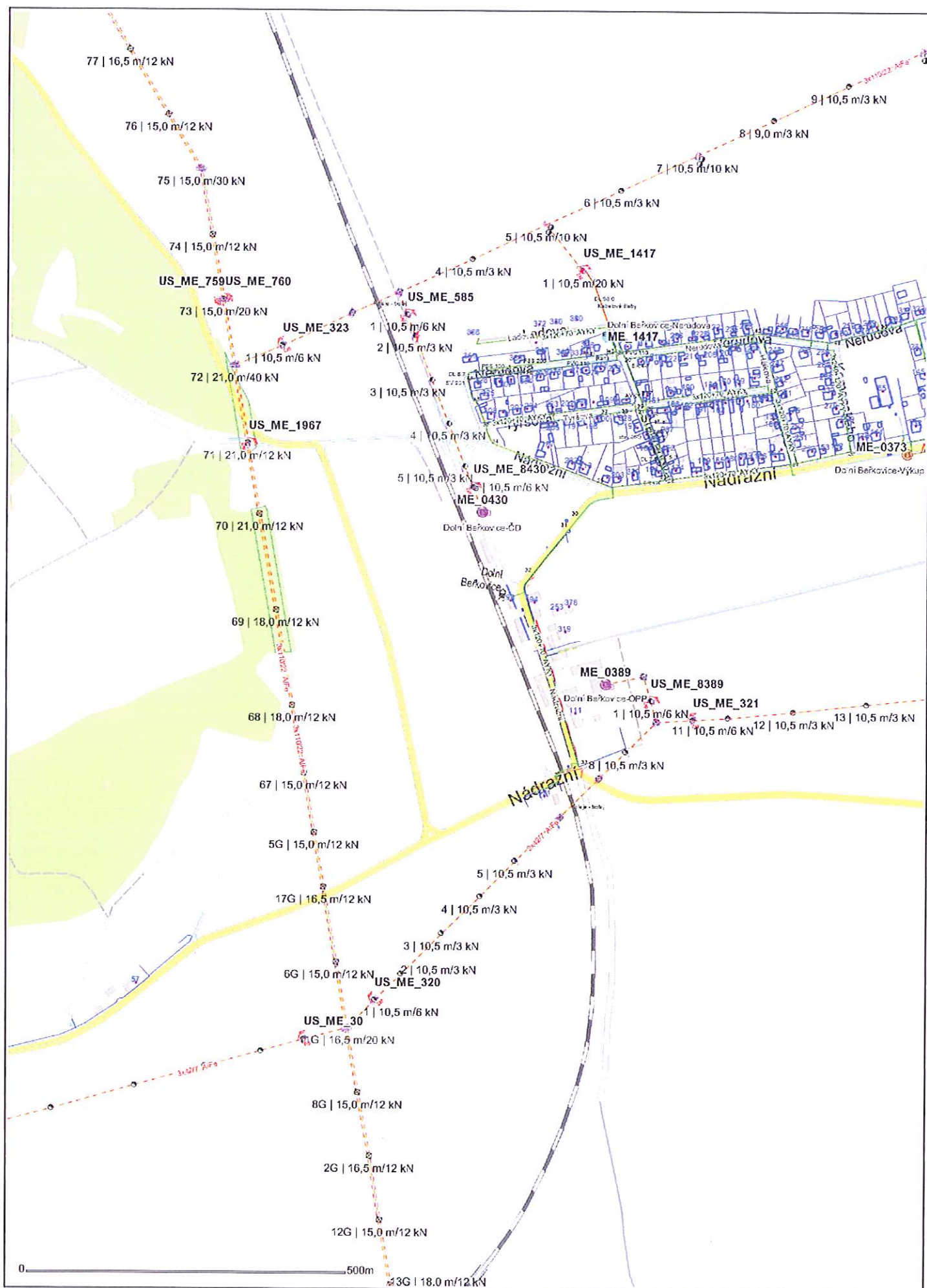
Věc: Žádost o poskytnutí podkladů pro zakreslení stávajících inženýrských sítí

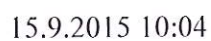
Obec Dolní Beřkovice spravuje podél železniční tratě na území naší obce pouze veřejné osvětlení, které vede zemí spolu s rozvodem nízkého napětí a stejně tak vede s ním i pod tratí. Případné dotazy k rozvodu veřejného osvětlení na telefonu 724 314 833-firma BRENO –údržba veřejného osvětlení naší obce.




gla'

starosta obce
Miroslav Hrdý





Trejdlová



**OBEC
HROBCE**

☒ Obecní úřad: Hrobce 14, 411 83 Hrobce, IČ 00 263 664
tel: 416 848 023, fax: e-mail: info@hrobce.cz, <http://www.hrobce.cz/>



SU A0011830

SUDOP Praha a.s.
Olšanská 1a
Praha 3
130 80

Vyřizuje: Hana Vonostránská místostarosta

Dne 13.10.2015 v Hrobcích

Věc: Žádost o poskytnutí podkladů pro zakreslení stávajících inženýrských sítí

Dobrý den,

s Vaší žádostí se musíte obrátit na Severočeskou vodárenskou společnost a.s. se sídlem Teplice, Přítkovská 1689, PSČ: 415 50, jelikož dne 10.9.2015 byla sepsána kupní smlouva, kde je psáno, že Severočeská vodárenská společnost a.s. je vlastníkem stavby: „Hrobce – kanalizace (I, II, III stavba)„

V příloze Vám zasíláme okopírovanou kupní smlouvu.

S pozdravem

Hana Vonostránská
místostarosta obce Hrobce





Obec Hrobce, IČ: 00263664
se sídlem: Hrobce 14 PSČ: 411 83, Hrobce
zastoupena: Bc. Petr Kříž, starosta
bankovní spojení: ČSOB, a.s., č.ú.266652129/0300

(dále jen jako "**Prodávající**") na straně jedné

a

Severočeská vodárenská společnost a.s. IČ: 490 99 469
se sídlem: Teplice, Přítkovská 1689, PSČ: 415 50
zapsanou u Krajského soudu v Ústí nad Labem, oddíl B, vložka 466
zastoupena: Ing. Bronislav Špičák, generální ředitel
bankovní spojení: Komerční banka, a.s. č.ú. 711620257/0100

(dále jen jako "**Kupující**") na straně druhé

uzavřeli níže uvedeného dne, měsíce a roku za vzájemně dohodnutých podmínek tuto

kupní smlouvu

dle ust. § 2079 a násl. ve spojení s ust. § 2128 a násl. zákona č. 89/2012 Sb.,
občanský zákoník, v platném znění

Článek I. Úvodní ustanovení

Prodávající je vlastníkem stavby „**Hrobce - kanalizace (I,II, III stavba)**“, tj. kanalizace o celkové délce 4.048,26 m včetně čerpací stanice odpadních vod s pozemkem v oplocení, přípojkou NN o celkové délce 23,4 m, havarijním obtokem o celkové délce 24,8 m a bezpečnostním přepadem o celkové délce 14,12 m (dále jen „**Vodohospodářský majetek**“), přičemž na základě rozhodnutí o povolení k trvalému užívání:

- 1) č.j. 231.2-867/02/ŽP ze dne 21.2.2002, které vydal Okresní úřad Litoměřice RŽP,
- 2) č.j. 493/2005/ŽP ze dne 20.7.2005, které vydal Městský úřad Roudnice nad Labem – OŽP,

je Vodohospodářský majetek provozuschopný. Zápis o předání a převzetí stavby obsahující podrobnější popis Vodohospodářského majetku tvoří přílohu č. 1 této smlouvy.

Prodávající je současně výlučným vlastníkem těchto nemovitostí:

- a) pozemku p.č. 651/11 o výměře 3136 m², druh pozemku ostatní plocha

/dále jen „nemovitosti“/

Tyto nemovitosti jsou zapsány v obci Hrobce a katastrálním území Hrobce, okres Litoměřice, ve veřejném seznamu vedeném Katastrálním úřadem pro Ústecký kraj, Katastrální pracoviště Litoměřice, na listu vlastnictví číslo LV 1
Pozemek p.č. 651/11 byl geometrickým plánem č.297-262/2015, který je součástí této smlouvy nově rozdělen na pozemek p.č. 651/11 o výměře 2980 m², druh pozemku ostatní plocha a na pozemek p.č.651/15 o výměře 157 m², druh pozemku ostatní plocha. Nově oddělený pozemek p.č. 651/15 je předmětem převodu.

Článek II.

Předmět smlouvy

Prodávající se zavazuje touto kupní smlouvou Vodohospodářský majetek (včetně nemovitostí) patřící mu vlastnickým právem, a to s veškerými součástmi a příslušenstvím a se všemi právy a povinnostmi, jímž ho vlastnil, užíval nebo k tomu byl oprávněn, odevzdat Kupujícímu a umožnit mu nabýt vlastnické právo k němu a Kupující se zavazuje, že od Prodávajícího Vodohospodářský majetek převezme do svého vlastnictví a zaplatí Prodávajícímu za Vodohospodářský majetek (včetně nemovitostí) kupní cenu, a to ve výši 1 056 000,-Kč (slovy: Jeden milion padesátšest tisíc korun českých) (dále jen „Kupní cena“).

Článek III.

Úhrada kupní ceny

1. Smluvní strany činí nesporným, že Kupující uhradil před podpisem této smlouvy Zálohu na Kupní cenu dle čl.III. Smlouvy o spolufinancování ze dne 24.7.1997, v celkové výši 1 056 000,-Kč (slovy: Jeden milion padesátšest tisíc korun českých), tedy 100% budoucí kupní ceny.
2. Prodávající seznámil kupujícího se stavem převáděného vodního díla a prohlašuje, že na něm nevážnou dluhy, zástavní práva, věcná břemena a ani žádné jiné právní závady.
3. Kupující prohlašuje, že je mu současný faktický stav převáděného vodního díla znám.
4. Zamítne-li příslušné katastrální pracoviště z jakéhokoliv důvodu provést vklad vlastnického práva do katastru nemovitostí dle této smlouvy, vrátí prodávající kupujícímu kupní cenu do 15-ti dnů po obdržení oznámení o zamítnutí vkladu.

Článek IV.

Závěrečná ustanovení

1. Tato smlouva nabývá účinnosti dnem jejího podpisu oběma smluvními stranami.
2. Prodávající výslovně prohlašuje, že je skutečným vlastníkem prodávaných nemovitostí, a že na uvedených nemovitostech nevážnou dluhy a ani nevážne právo zástavní, věcná břemena a ani žádná jiná práva omezující právo vlastnické, a že neučinil a do vkladu této kupní smlouvy do veřejného seznamu neučiní žádné právní úkony, kterými by došlo k jakékoli změně vlastnického či užívatelského vztahu,

zejména pak zcizení nebo zavázání prodaných nemovitostí a ručí proto kupujícímu za případné škody, které by mu vznikly v důsledku takového právního úkonu.

3. Kupující prohlašuje, že je mu stav prodáváných nemovitostí znám a že se podrobně seznámil se stavem převáděných nemovitostí.
4. Vlastnictví k prodáváním nemovitostem, jakož i veškerá práva a povinnosti s tím spojené přejdou na stranu kupující vkladem této smlouvy do veřejného seznamu u Katastrálního úřadu pro Ústecký kraj, Katastrálního pracoviště Litoměřice, tzn. dnem, kdy nastaly právní účinky vkladu. Od tohoto dne přechází na stranu kupující povinnost placení dávek a poplatků na tyto nemovitosti připadajících. Návrh na vklad této smlouvy do veřejného seznamu podá prodávající.
5. Strana prodávající ponese náklady spojené s vkladem smlouvy do veřejného seznamu.
6. Daň z nabytí nemovitosti hradí strana prodávající.
7. Prodávající prohlašuje, že uzavření této smlouvy bylo projednáno a schváleno k tomu příslušným orgánem Prodávajícího zastupitelstvem obce dne 27.8.2015, č.usnesení 4, což dokládá ověřenou kopií příslušného usnesení, která tvoří přílohu č. 2 této smlouvy.
8. Tato smlouva je vyhotovena ve 4 vyhotoveních, z nichž každé má platnost originálu; Prodávajícímu náleží 1 vyhotovení a Kupujícímu 2 vyhotovení smlouvy. 1 vyhotovení bude přílohou návrhu na vklad do veřejného seznamu.
9. Stanou-li se některá ustanovení této smlouvy zcela nebo zčásti neplatnými, nebo pokud by některé ustanovení této smlouvy chybělo, není tím platnost ostatních ustanovení dotčena. Namísto neplatného ustanovení sjednají smluvní strany takové platné ustanovení, které bude odpovídat smyslu a účelu neplatného ustanovení.
10. Veškeré písemnosti doručované smluvními stranami podle této smlouvy se doručují na adresu uvedenou v záhlaví této smlouvy.
11. Tato smlouva může být změněna či zrušena pouze formou oboustranně odsouhlasených, písemných, vzestupně číslovaných dodatků podepsaných oběma smluvními stranami.

Přílohy:

1. Zápis o předání a převzetí stavby
2. Kopie usnesení zastupitelstva
3. Geometrický plán k pozemku p.č. 651/15 v k.ú Hrobce


Smluvní strany prohlašují, že se s obsahem této smlouvy řádně seznámily, souhlasí s ní a na důkaz toho níže připojují své vlastnoruční podpisy.


Hrobce dne

Teplice dne


Prodávající:

Kupující:


Bc. Petr Kříž
starosta
Obec Hrobce



10-09-2015


Ing. Bronislav Špičák
generální ředitel
Severočeská vodárenská společnost a.s.

Severočeská vodárenská společnost a.s.
415 50 Teplice, Přítkovská 1639
IČ 49099469, DIČ CZ49099469
(22)



Obecní úřad Libotenice, Libotenice č. 37, 412 01 Litoměřice

SUDOP PRAHA a.s.

Středisko 208

Dvořákova 3134/2

400 01 Ústí nad Labem

Věc: Žádost o poskytnutí podkladů pro zakreslení stávajících inženýrských sítí


Vyřizuje: Jana Trejdlová

Obec Libotenice nemá oprávnění k poskytnutí informací ohledně stávajících inženýrských sítí. Obrátte se přímo na poskytovatele služeb.

S pozdravem

Ing. Ladislava Rejšková

starostka



27. 10. 2015 Libotenice



Obec Straškov – Vodochody

Straškov 2
411 84 Straškov - Vodochody

SUDOP PRAHA a.s.
Středisko 208
Dvořákova 3134/2
400 01 Ústí nad Labem


Ve Straškově – Vodochodech, dne 8. 9. 2015


Vyjádření obce Straškov – Vodochody k žádosti o poskytnutí podkladů pro zakreslení stávajících inženýrských sítí

Vážení, tímto Vám sdělujeme, že Obec Straškov – Vodochody má v zájmovém území ve vlastnictví pouze veřejné osvětlení, u kterého ale bohužel nemáme zakreslení v požadovaných formátech.

S úctou

Švec Ondřej
starosta obce





AYKY 4x16mm²

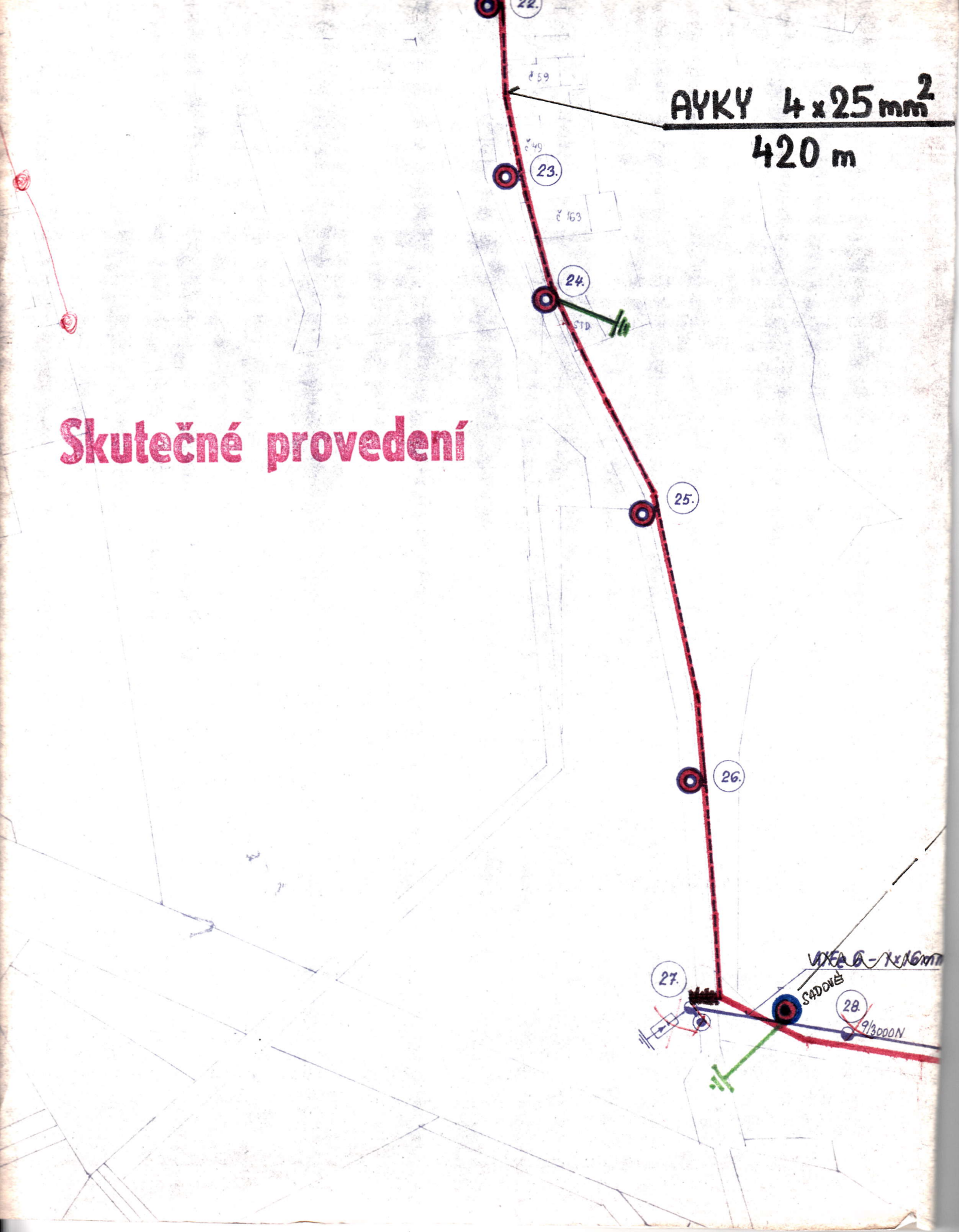
251m

Skutečné provedení

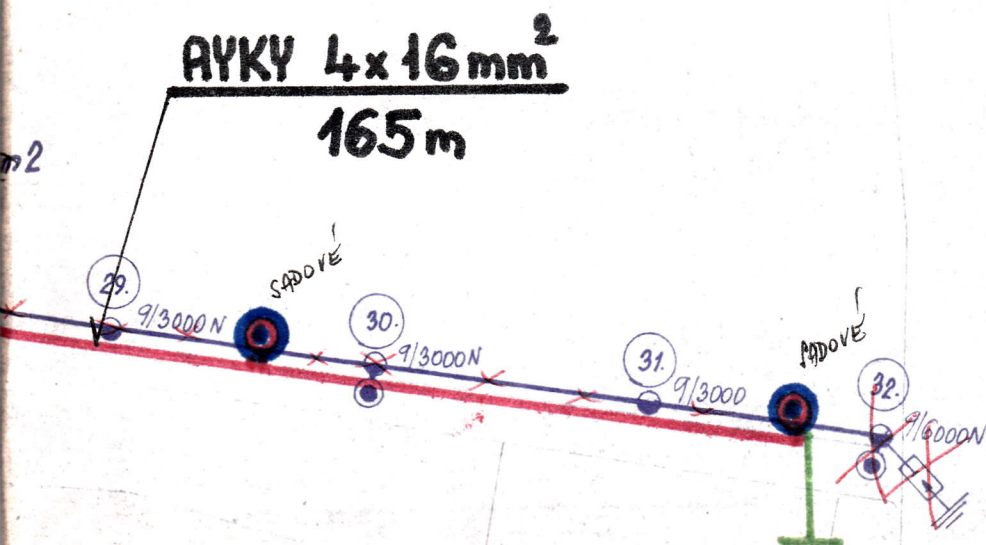


AYKY 4x25mm²
420 m

Skutečné provedení



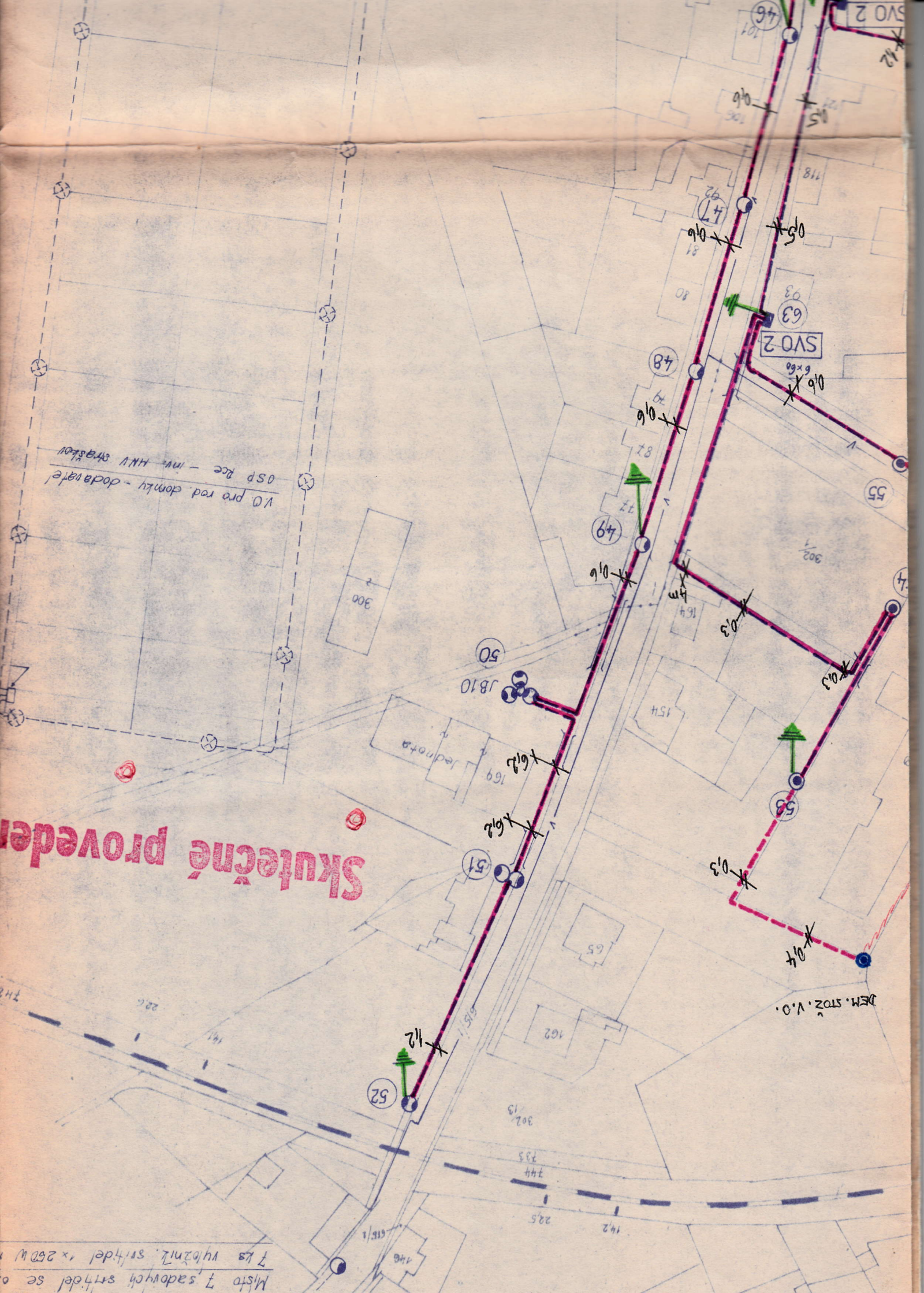
- SVÍTIDLO VÝBOJKOVÉ SADOVÉ 1x125W TYP 2312-01 OSVĚTLENÍ NA SADOVÝ OCELOVÝ BEZPATICOVÝ STOŽÁR TYP B5
- STÁVAJÍCÍ VÝBOJKOVÉ SADOVÉ SVÍTIDLO 1x125W TYP 2312-01
- SVÍTIDLO VÝBOJKOVÉ NA VÝLOŽNÍK 1x250W TYP 444 1501 OSVĚTLENÍ NA OCELOVÝ BEZPATICOVÝ STOŽÁR 10-12 M
- SVÍTIDLO VÝBOJKOVÉ RAMÉNKOVÉ 1x125W TYP 2301-05 OSVĚTLENÍ NA PODPĚRNÝCH BODECH SÍTĚ NÍZKÉHO NAPĚTÍ
- ⊥ UZEMNĚNÍ SÍTĚ VEŘEJNÉHO OSVĚTLENÍ
- BLESKOJISTKY NN PRO VRCHNÍ SÍŤ VEŘEJNÉHO OSVĚTLENÍ
- KABELOVÉ VEDENÍ VEŘEJNÉHO OSVĚTLENÍ
- VRCHNÍ VEDENÍ VEŘEJNÉHO OSVĚTLENÍ
- PŘÍHRADOVÝ STOŽÁR SÍTĚ NÍZKÉHO NAPĚTÍ
- BETONOVÝ STOŽÁR SÍTĚ NÍZKÉHO NAPĚTÍ



Místo 7 sadových stromů se o
7 ks vyloží. střídel x 250 w

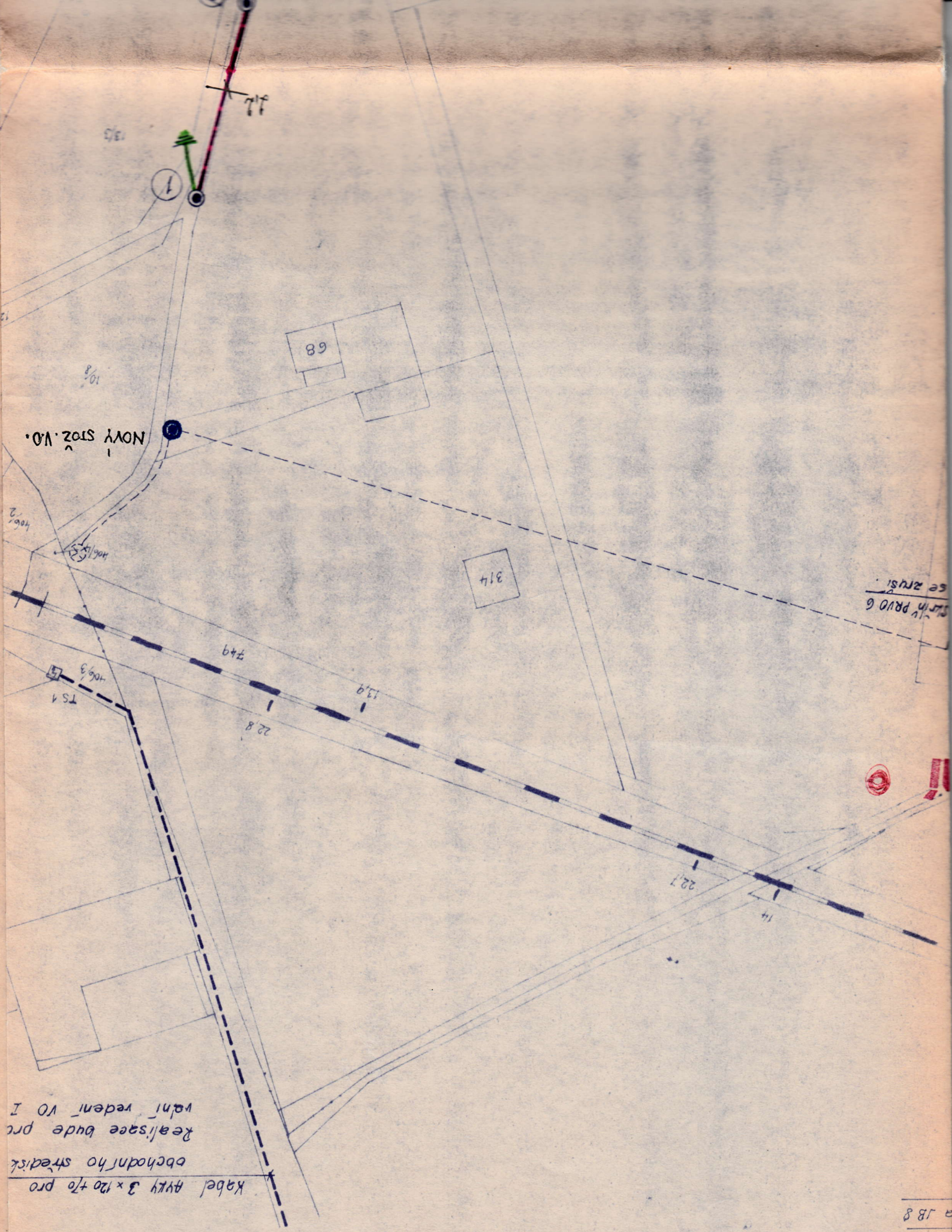
Skutečné provedení

V.O. pro rod. domky - dodavatel
OSP Rce - m.v. HNV střeškov



radi
a 188

Kabel 4x4x3 x 120 t/o pro
obchodního středisk
Realizace bude pro
vám vedeni VO I



Starý PRVO 6
se zruší.

NOVÝ STŘ. VO.

68

314

7.49

13.9

22.8

22.1

14

1

1.1

35

10.8

106.2

106.3

TS 1

OBEC VRAŽKOV, VRAŽKOV 2
413 01 Roudnice nad Labem

SUDOP Praha a.s.
Olšanská 1a
130 80 Praha 3

Vaše značka:

Naše značka:

00519/15/OÚ

Vyřizuje:

Jaroslava Smetanová

Ve Vražkově dne

23. 09. 2015

Věc:

Žádost o poskytnutí podkladů pro zakreslení stávajících inženýrských sítí

K Vaší žádosti zn. 208/612/2015 ze dne 28. 8. 2015 Vám sdělujeme, že obec Vražkov nevlastní v místě, podle zákresu předpokládaného rozsahu stavby žádné inženýrské sítě.

S pozdravem

za Obec Vražkov: starostka

Jaroslava Smetanová

TEL.:
+ 420 416 871 292

E-MAIL:
ouvrazkov@rete.cz

BANKOVNÍ SPOJENÍ
KB-Roudnice nad Labem
15520-471/0100

IČO
00264644

Trejdlova Jana

Od: zidovice@email.cz
Odesláno: 10. září 2015 11:44
Komu: jana.trejdlova@sudopunl.cz
Předmět: zn. 208/612/2015

Dobrý den,

Na základě žádosti o poskytnutí podkladů pro zakreslení stávajících IS vám sdělujeme, že v ochranném pásmu dráhy, v k.ú. Židovice nad Labem, žádné IS v našem vlastnictví nemáme.

S pozdravem Ing. Miloslav Krejný, starosta obce



SU A0011357



TECHNICKÉ SLUŽBY MĚSTA KRALUP NAD VLTAVOU
Správa komunikací
LIBUŠINA 123, KRALUPY NAD VLTAVOU 278 70

TEL: 315726589
FAX: 315723341

IČO: 00066460
DIČ: CZ00066460

SUDUP PRAHA
Jana Trejdlová
Olšanská 2643/1a
130 80 Praha 3

Váš dopis/značka


Naše značka

Vyřizuje
Zeman

Kralupy nad Vltavou
24.9.2015

Úpravy zabezpečovacího zařízení pro ETCS včetně DOZ v úseku
Kralupy n/Vlt. –Děčín–st.hr.SRN

V dotčeném území máme inženýrské sítě, ale do situačního plánu je nelze zakreslit.


Stanislav Hejduk
Pověřený vedením TSM

TECHNICKÉ SLUŽBY MĚSTA
KRALUP NAD VLTAVOU
SPRÁVA KOMUNIKACÍ
LIBUŠINA 123, 278 70
IČO: 00066460
TEL: 315 727 859

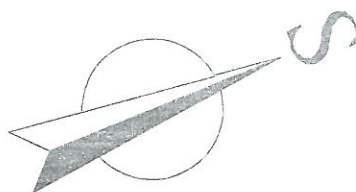


ZAKRES V.O.
SUDOP PRAHA
DRŽTNÍ KABEL (PRAHA → DĚČÍN)

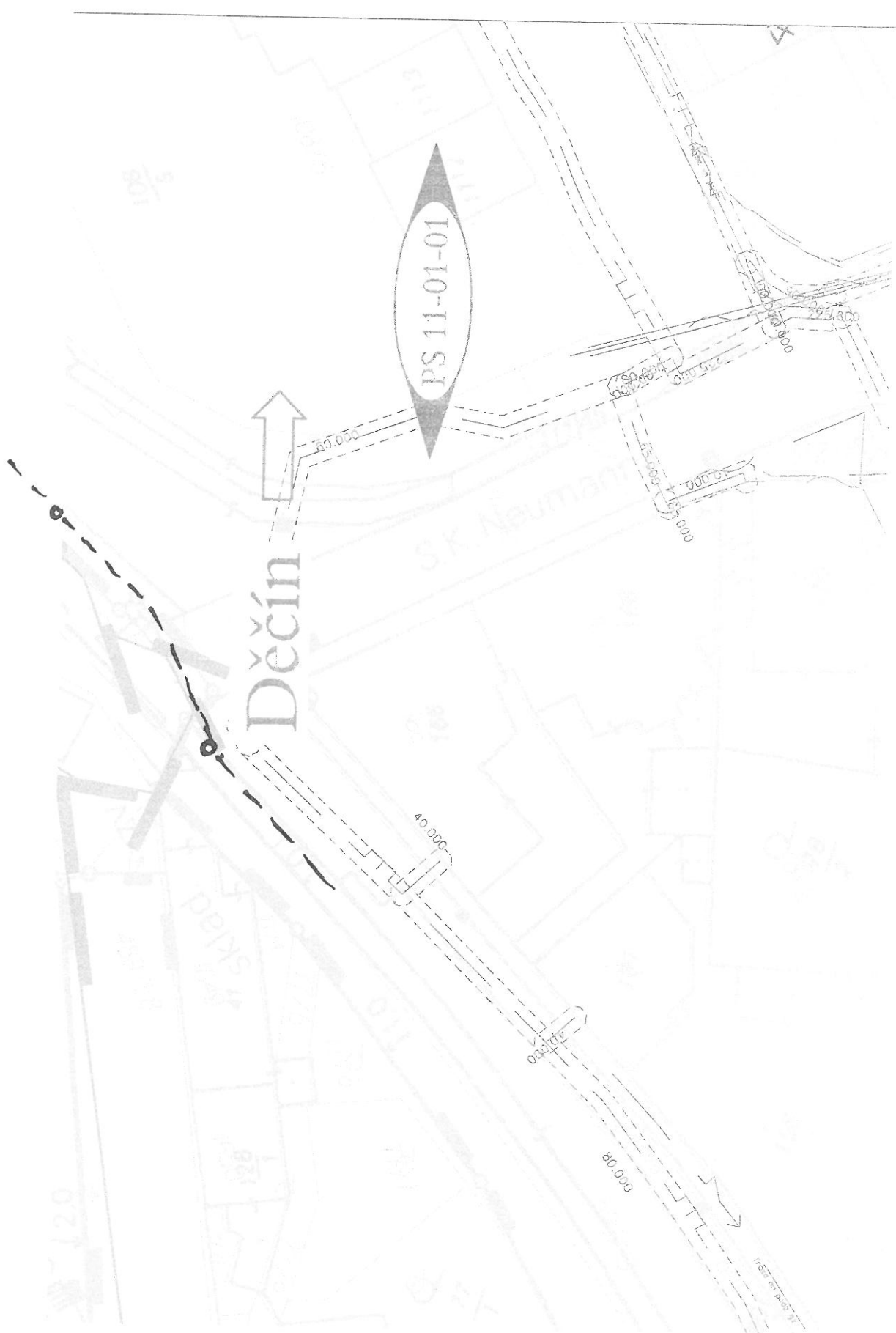
PRAHA → DEČÍN

LU PRÍSLUŠNÉ SÚLUVY O DILO, ZÁDNA A IHO ČASTI NEMOŽE BYŤ ŽUC ZÁJOMA ČIET ZOBŠAŤ KOP KOVANA NIETU NIJAKU ZFÚZUČI ČI NOŽIHOVANA DEZ SOUHLASU S VOŠP SINAI PALE

dražší pozemek



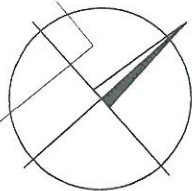
ÉM Bpv SOUŘADNICOVÝ SYSTÉM S-JTSK



Legenda:

VÝŠKOVÝ SYST	
Číslo Změny:	Obsah:
01	-
02	-

168



70,5 km

prostupy
S0 443

PRÁHA >

03

Objednatel:



Stavba elektrického vedení

Generální projektant:



Středisko:

ELEKTROTECH

Vedoucí střediska:

ING. MARTIN RAIBR

Název akce:

Úpravy zabezpečení úseku Kralup

Část:

SITUACE STAV KOORDINAČNÍ

SITUACE S

DOKUMENT LZE UŽÍVAT POUZE VE SVÉZ







Kralupy nad Vltavou

25

Se15

13

Se11

27

26

28

5

9

Se9

Se7

7

3

1

1500000

2

4

6

L3 000000

L1 000000

L2 000000

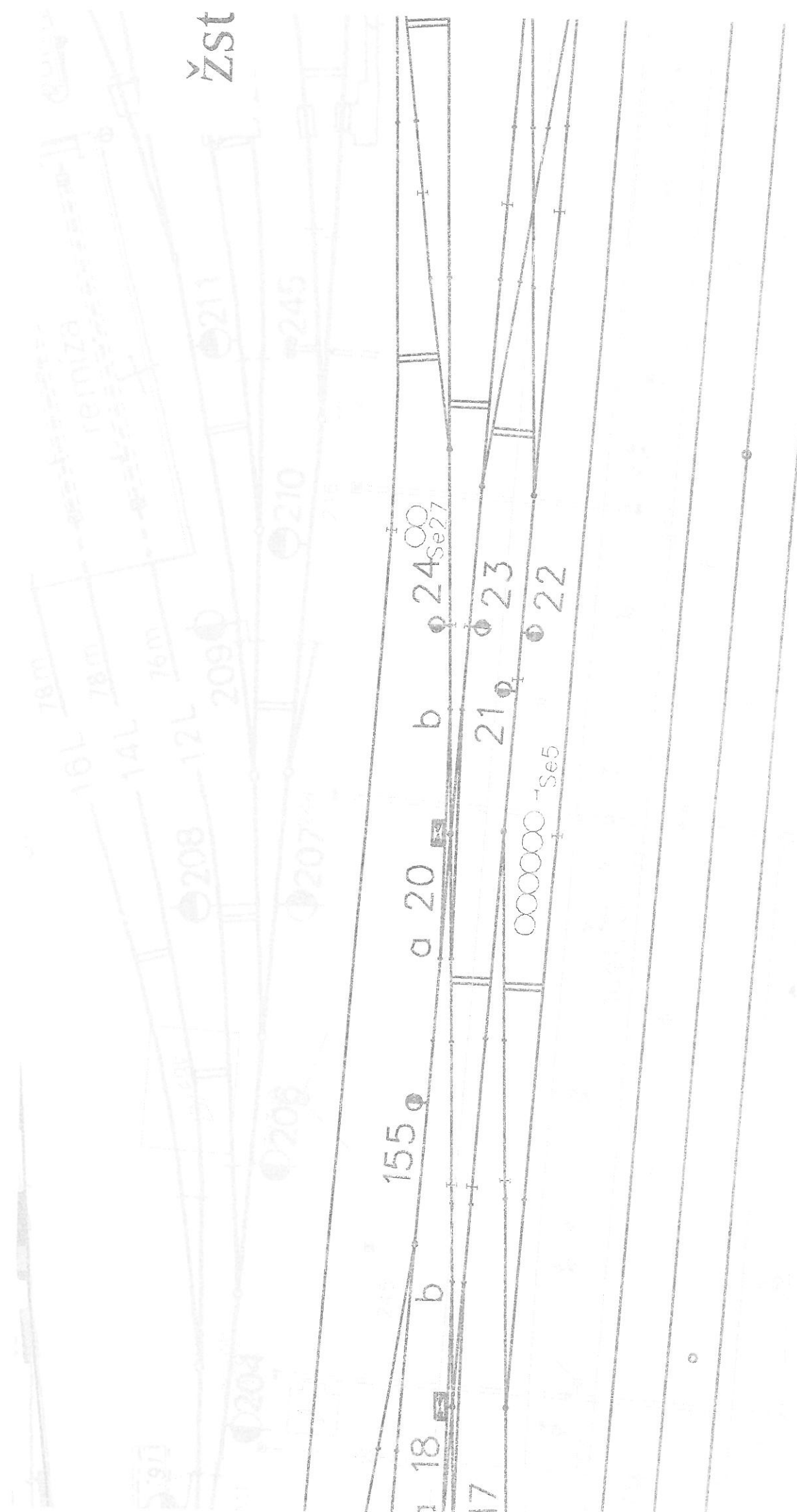
437,3

PS 11-01-01

000'01

000'09

Žst



Se10

10

OLc8

437,2

437,1

ha



154

8526

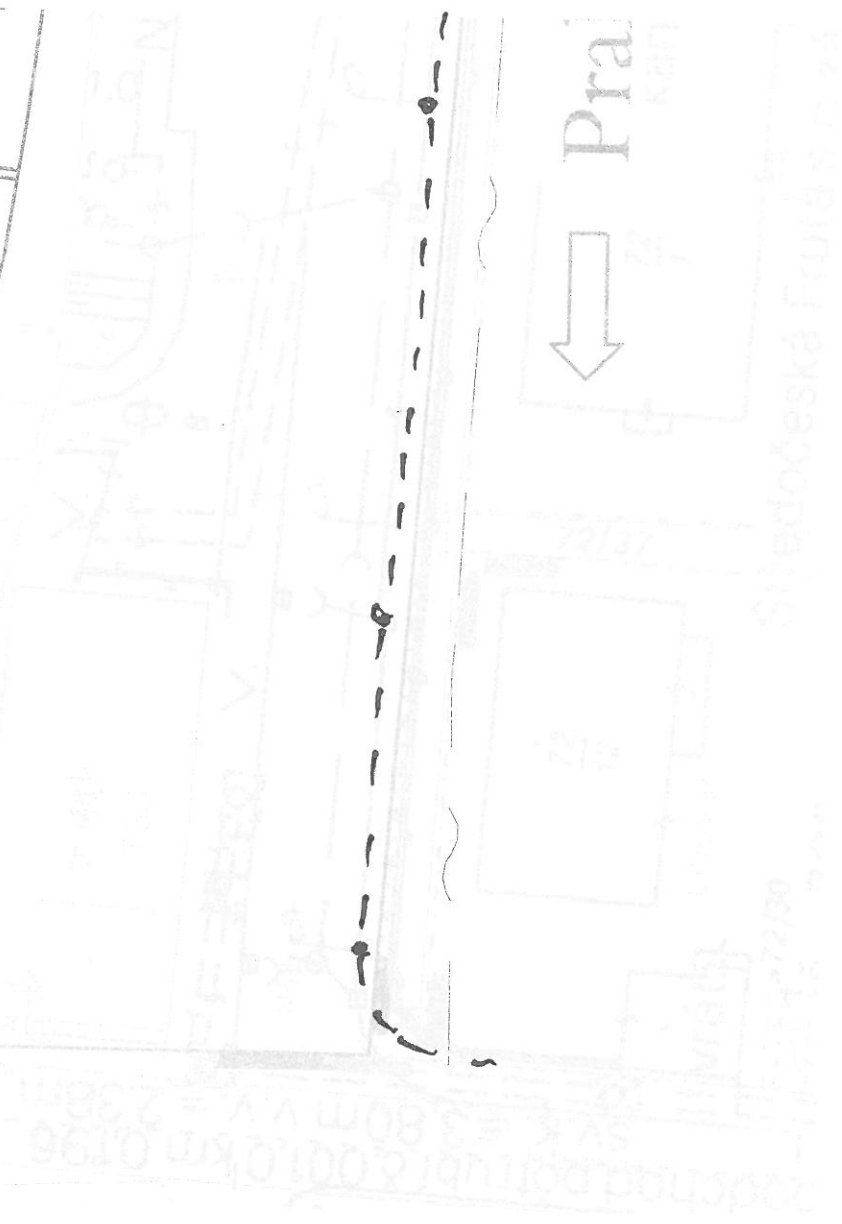
530 Lc109-000000

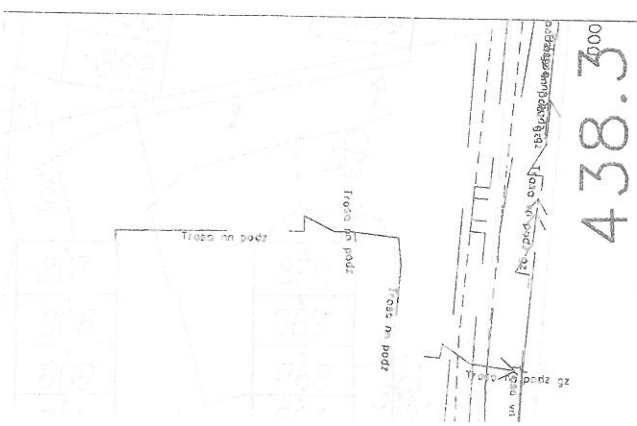
5





T
T

SOS


2024





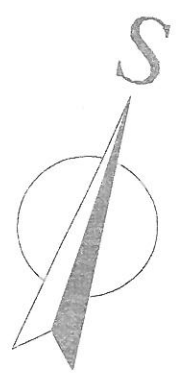
03		
Objednatel:  SZDC, s.o. Dlážďená 1003/7, 110 00 Praha 1 tel.: +420 222 335 777 e-mail: szdc@szdc.cz		
Generální projektant:  SUDOP PRAHA a.s. Olšanská 1a, 130 80 Praha 3 tel.: +420 267 094 111 fax: +420 224 230 316 e-mail: praha@sudop.cz		
Sředitisko: ELEKTROTECHNIKY, TRAKCE, SDĚLOVACÍ A ZABEZPEČOVACÍ TECHNIKY		
Vedoucí střediska: ING. MARTIN RAIBR	Odpovědný projektant SO, IO, PS:  ING. LUBOMÍR KOLÁŘIK	Kontroloval:  ZDENĚK PACHOLÍK
Název akce: Úpravy zabezpečovacího zařízení pro ETCS včetně DOZ v úseku Kralupy nad Vltavou - Děčín - st. hr. SRN		
Část: SITUACE STAVBY KOORDINAČNÍ SITUACE STAVBY, 1. ČÁST		
SITUACE STAVBY, 2. ČÁST		
DOKUMENT LZE UŽÍVAT POUZE VE SMYSLU PRISLUŠNÉ SMLOUVY O DÍLO, ZADÁNÍ A JEHO ČÁSTI NEMOŽE BÝT DÍLEŽITÝM DŮKAZEM ŽE JEDNÁ JE O POKROČILÁ NEBO JINYM ZPŮSOBEM ROZŠÍŘOVANÁ BEZ SOUHLASU IDOJ PRÁČIA a.s.		

Číslo smlouvy:	15 070 208
Projektový stupeň:	PD
Datum:	15.1.2016
Číslo částí:	C.2.1
Měřítko:	1 : 500
Počet formátů:	8xA4
Číslo příloh:	0102



Legenda:

dražní pozemek



VÝŠKOVÝ SYSTÉM BpV SOUŘADNICOVÝ SYSTÉM S-JTSK

Číslo změny:	Obsah změny:	Datum změny:
01	-	-
02	-	-

PS 11-01-01

Děcín



32.000

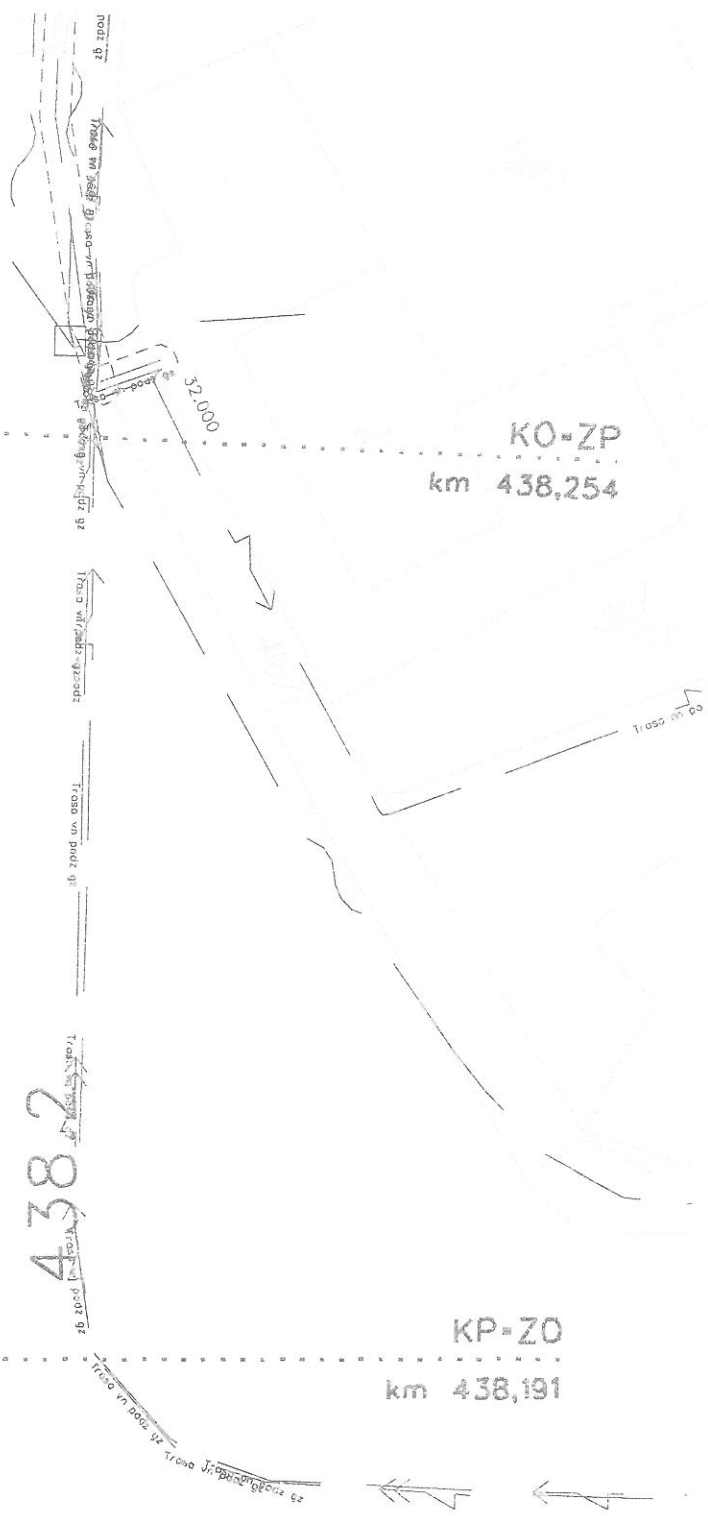
kr 438.

R3=26m

438.2

KO-ZP
km 438,254

KP-ZO
km 438,191



314
4

32.000

1000 011

km 438,1

km 438.003

km 437.9+101m

000 011

ZP

km 438,124

438.1

38

km 438

438.0

38



km →

km

m 437,9

437.9

37



437,8

437,8

R2=27m

km 437,8

Se3200
35

Se31

10.

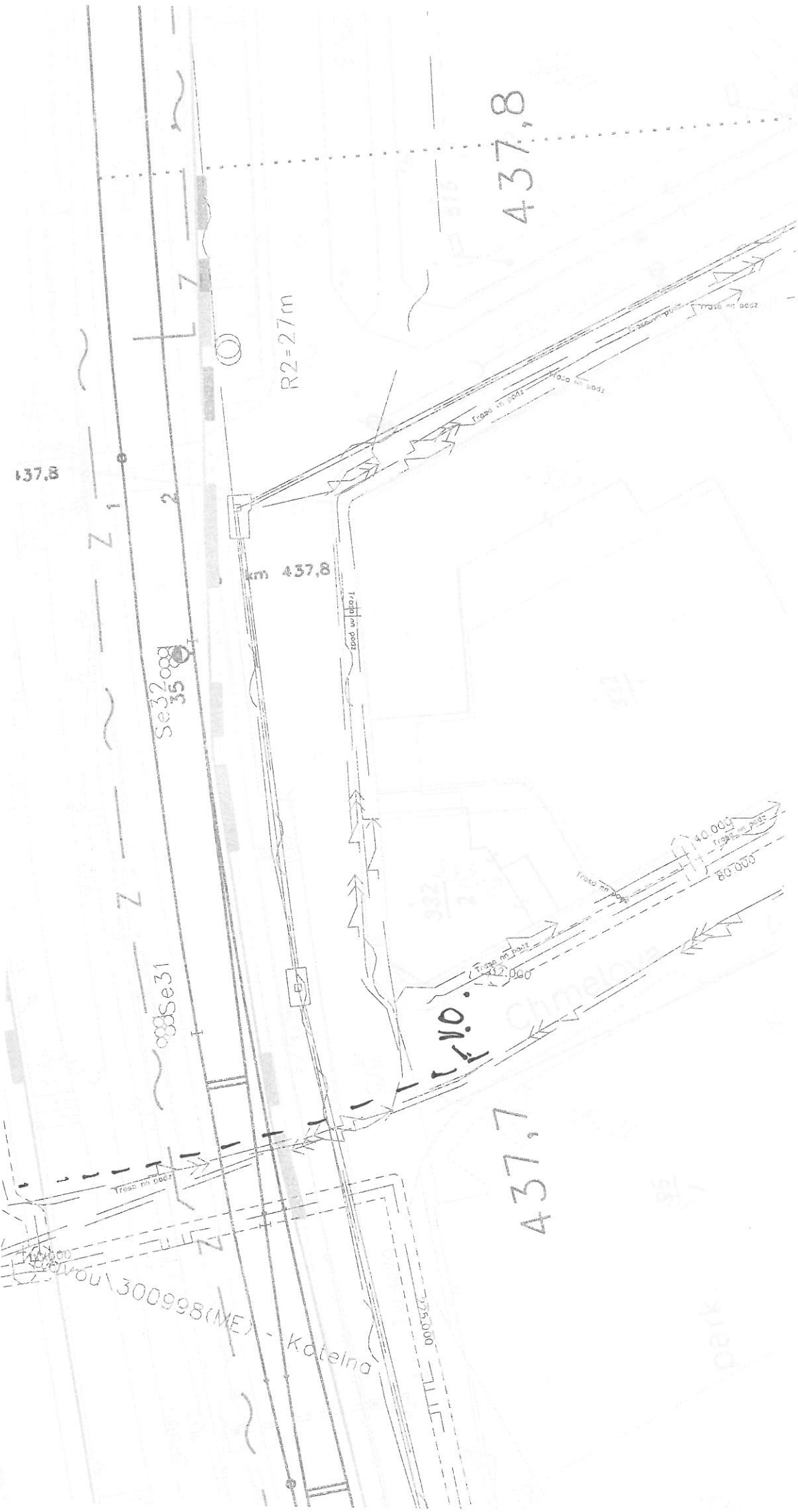
437,7

300998(ME)

Katelna

000556

park

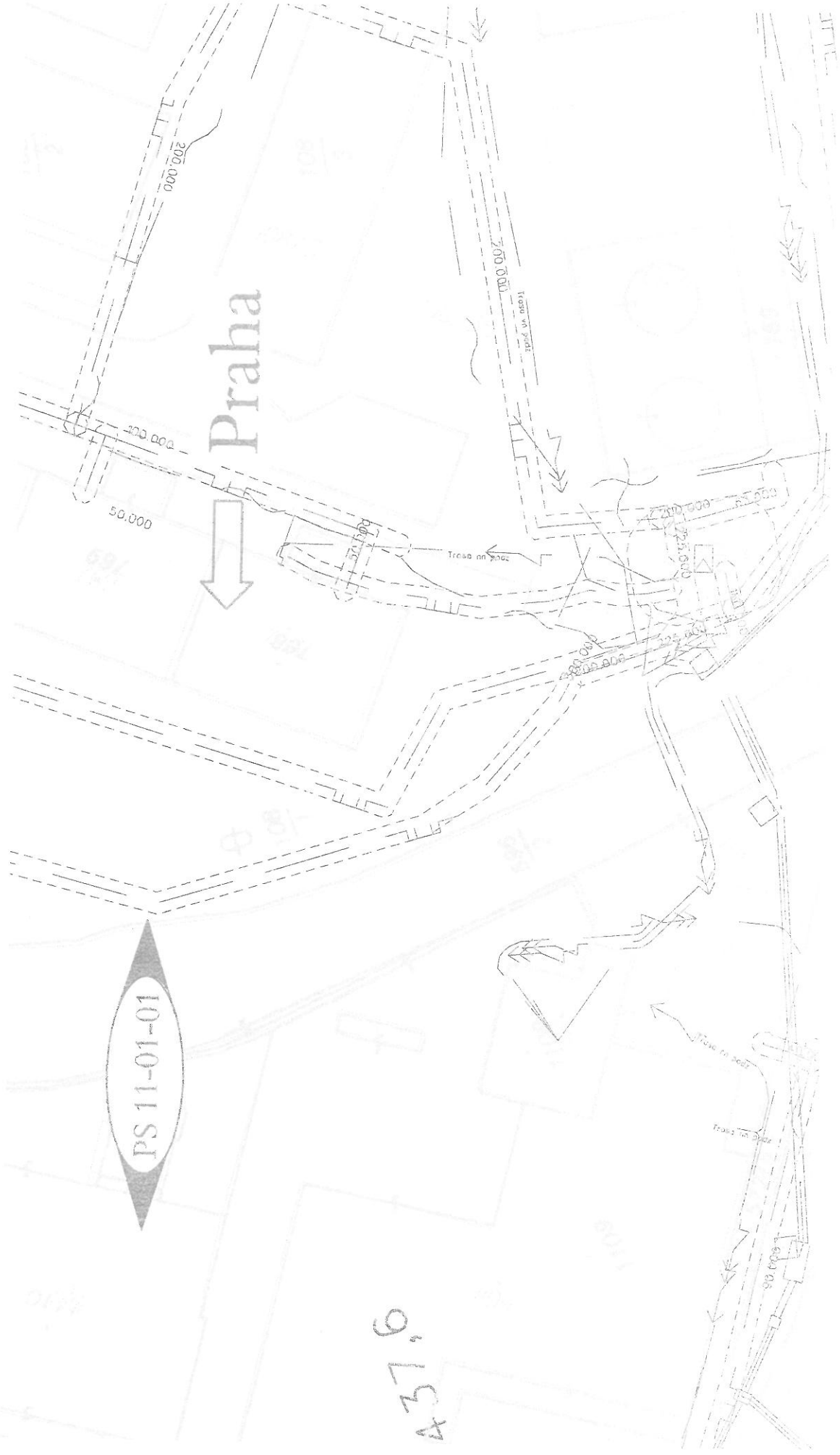


Praha



PS 11-01-01

437,6







Přílohy

ekfiant:

**SUDOP
PRAHA**

SUDOP PRAHA a.s.
Olšanská 1a, 130 80 Praha 3
tel.: +420 267 094 111
fax: +420 224 230 316
e-mail: praha@sudop.cz

Hlavní inženýr projektu:
ING. MARTIN RAIBR
Garant profese:
ZDENĚK PACHOLÍK

SZDC, s.o.
Dlážděná 1003/7, 110 00 Praha 1
tel.: +420 222 335 777
e-mail: szdc@szdc.cz

OTECHNIKY, TRAKCE, SDĚLOVACÍ A ZABEZPEČOVACÍ TECHNIKY

Šířka:	Odpovědný projektant SO, IO, PS:	Vypracoval:	Kontroloval:
RAIBR			
	ING. LUBOMÍR KOLÁŘÍK	ŠTĚPÁNKA ŠICHOVÁ	ZDENĚK PACHOLÍK

**zabezpečovacího zařízení pro ETCS včetně DOZ v
tralupe nad Vltavou - Děčín - st. hr. SRN**

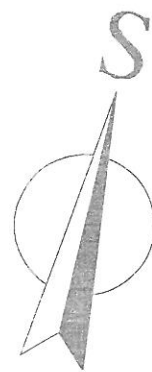
Číslo smlouvy: 15 070 208
Projektový stupeň: PD

**STAVBY
VAČNÍ SITUACE STAVBY, 1. ČÁST**

Datum: 15.1.2016
Číslo části: C.2.1
Měřítko: 1 : 1000
Počet formátů: 3xA4
Číslo příloh: 0103

CE STAVBY, 3. ČÁST

POUŽITÍ SMLUVY: SMLUVY O DÍLO, ŽÁDÁ JEHO ČÁST, NEBOUZE BYT DLE ZAČNÁ JEHO ČÁST, KUPROVÁ VERO JINÝ ZPŮSOBEM KUPROVÁ BEZ VOI LÁSI SUDOP PRAHA a.s.



dražní pozemek

SYSTÉM BpV SOUŘADNICOVÝ SYSTÉM S-JTSK

Obsah změny:		Datum změny:
-		-
-		-

Legenda



VÝŠKOVÝ

Číslo změny:

01

02



03

Objednatel:



Generální proj



Středisko:

ELEKTR

Vedoucí středi

ING. MARTIN

Název akce:

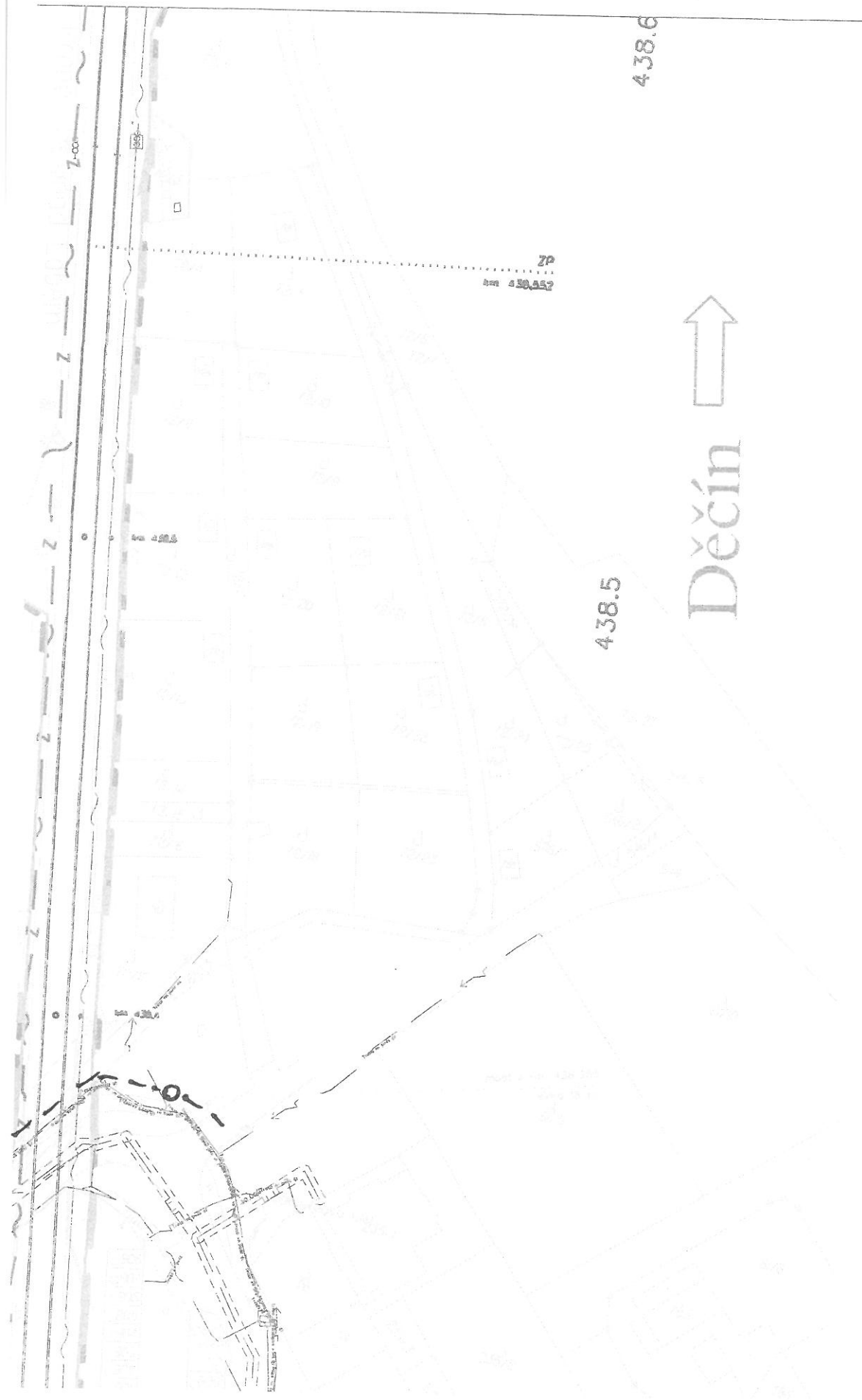
Úpravy
úseku k

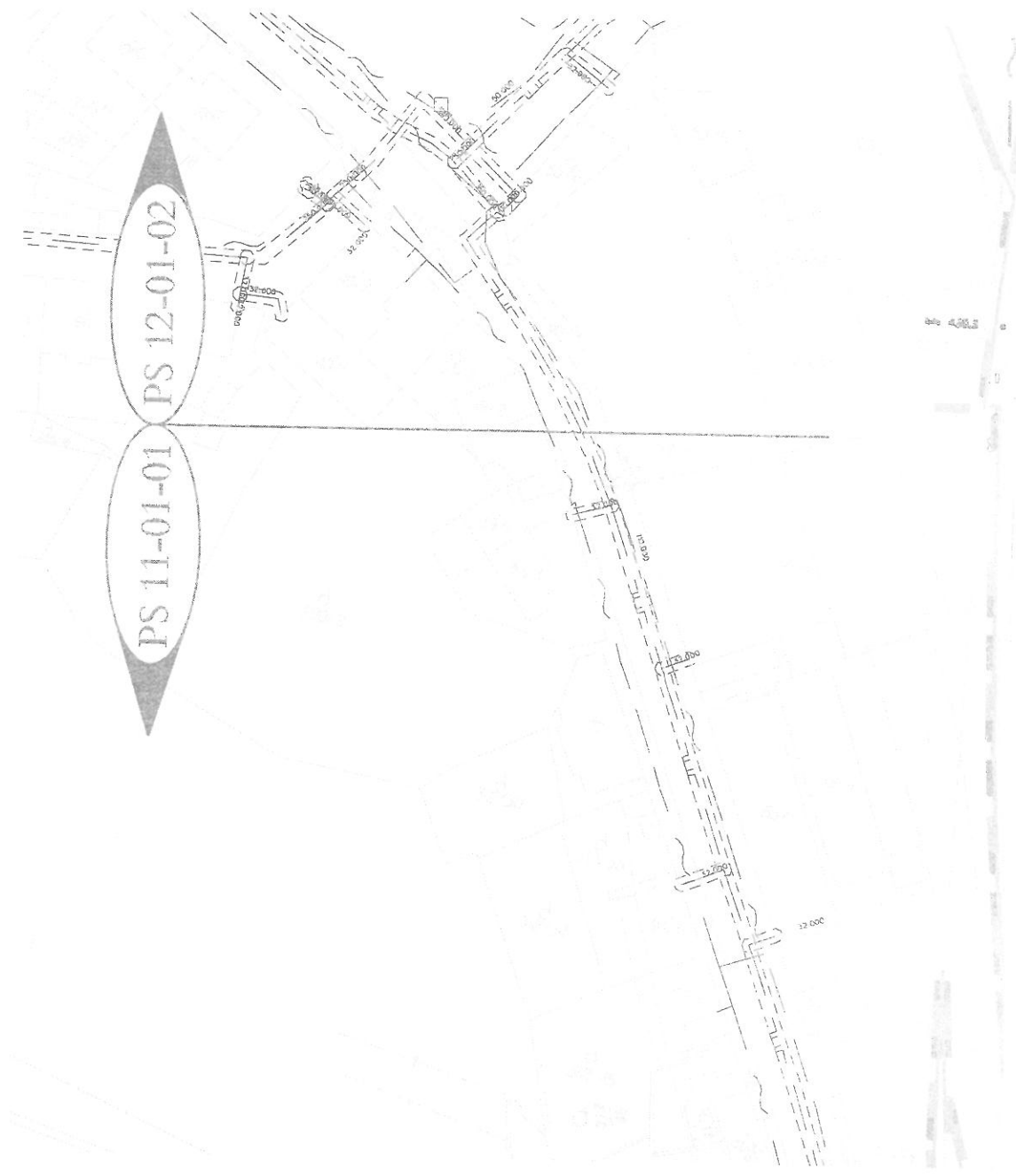
Část:

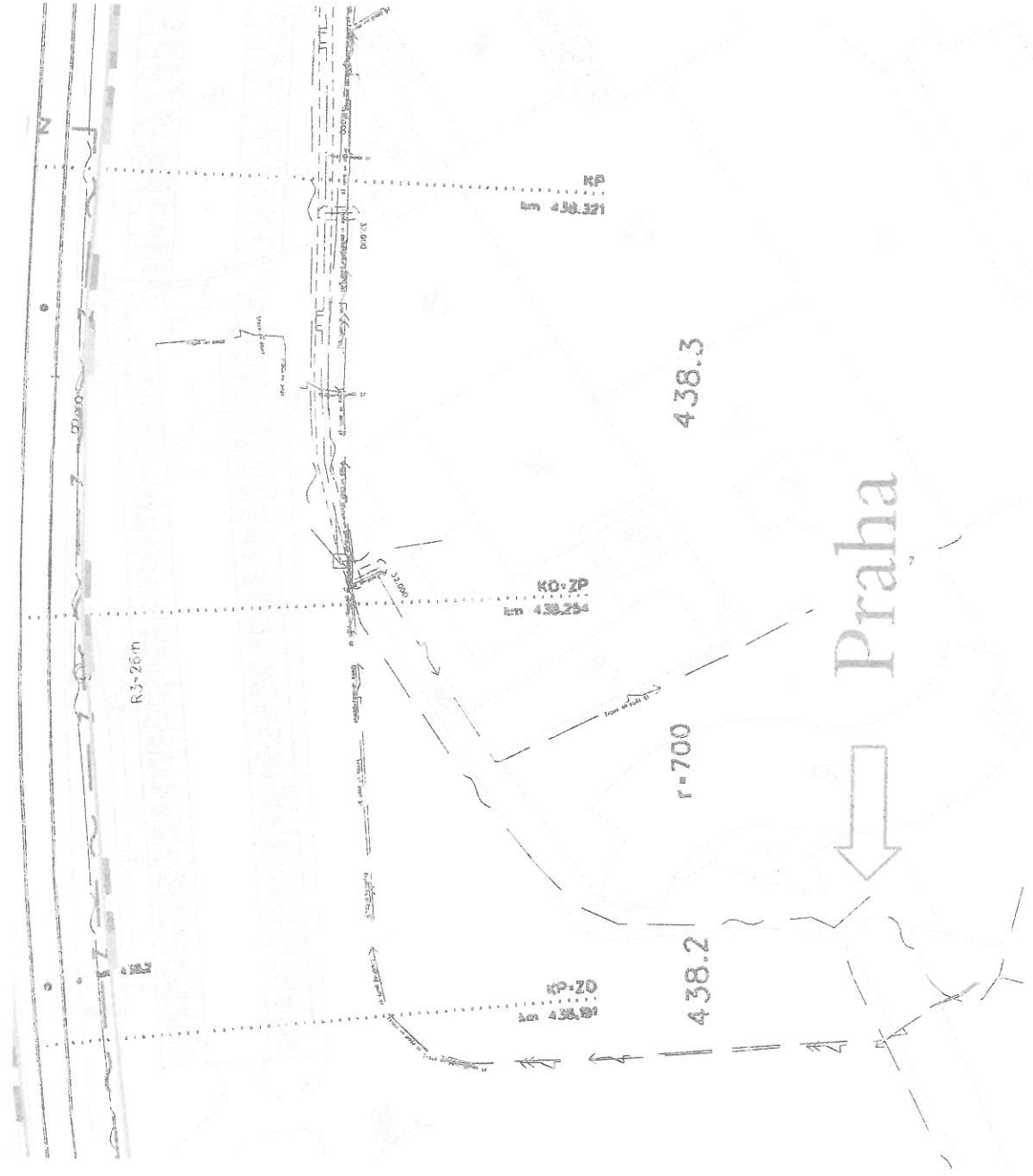
SITUACE
KOORDII

SITUA

DOKUMENTACE









OBEC BÝKEV

Býkev 50, 276 01 Mělník
IČO: 236 748

SUDOP Praha a.s.

Středisko 208

Dvořákova 3134/2

400 01 Ústí nad Labem 1

Vaše značka:

Naše značka:

0000424/15/OU

Vyřizuje:

Martin Prislupský

V Býkvi dne:

01.10.2015


Věc: Podklady pro stavební řízení

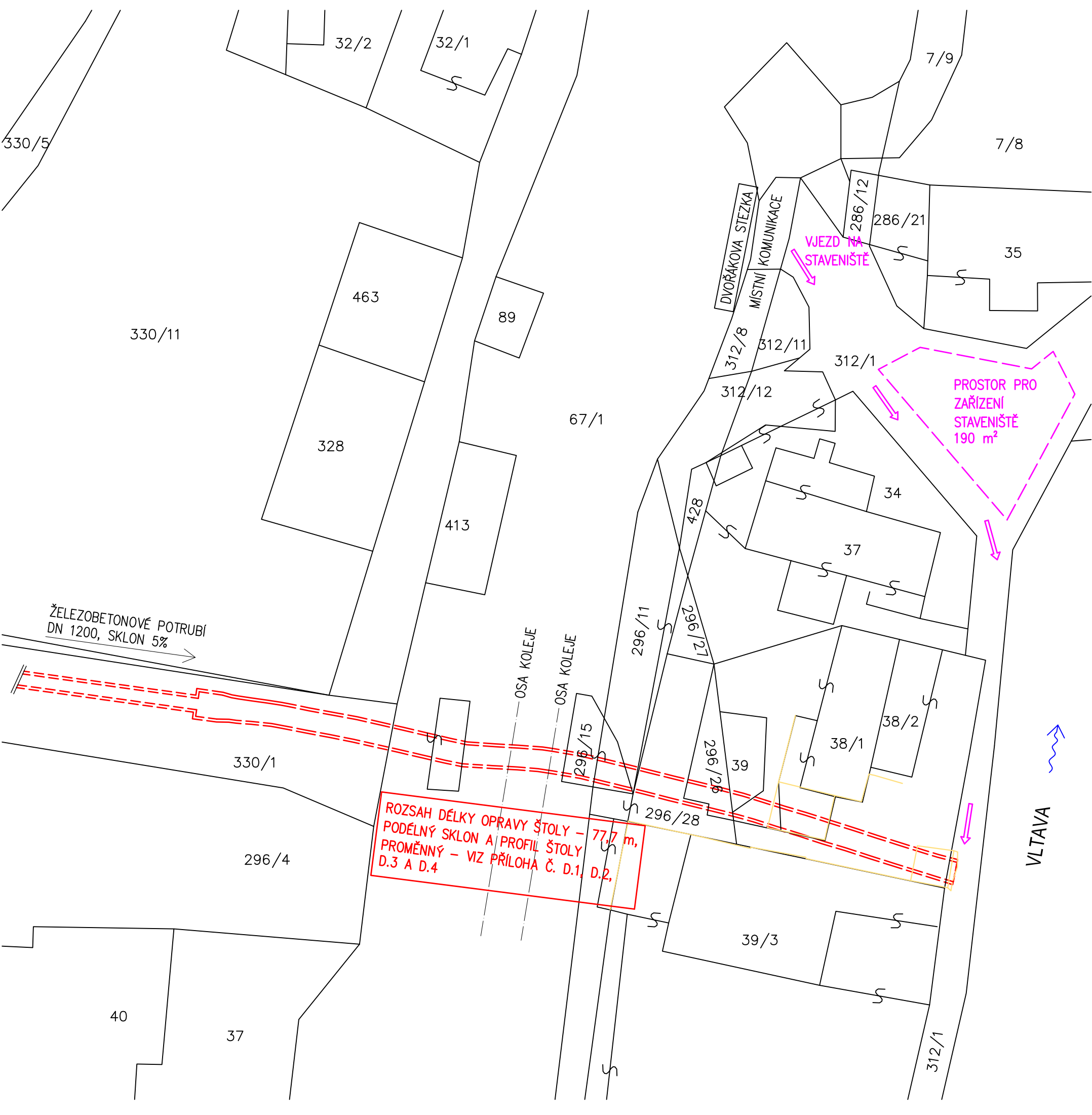
Na základě Vaší žádosti ze dne 28.8.2015 Vám sdělujeme, že Obec Býkev nemá uloženy v ochranném pásmu vymezeném dle zákona č.266/1994 Sb. žádné inženýrské sítě.

S pozdravem

Martin Prislupský

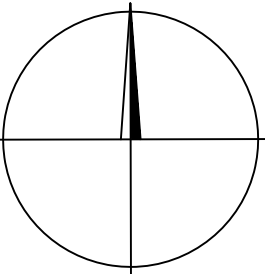
starosta





LEGENDA:

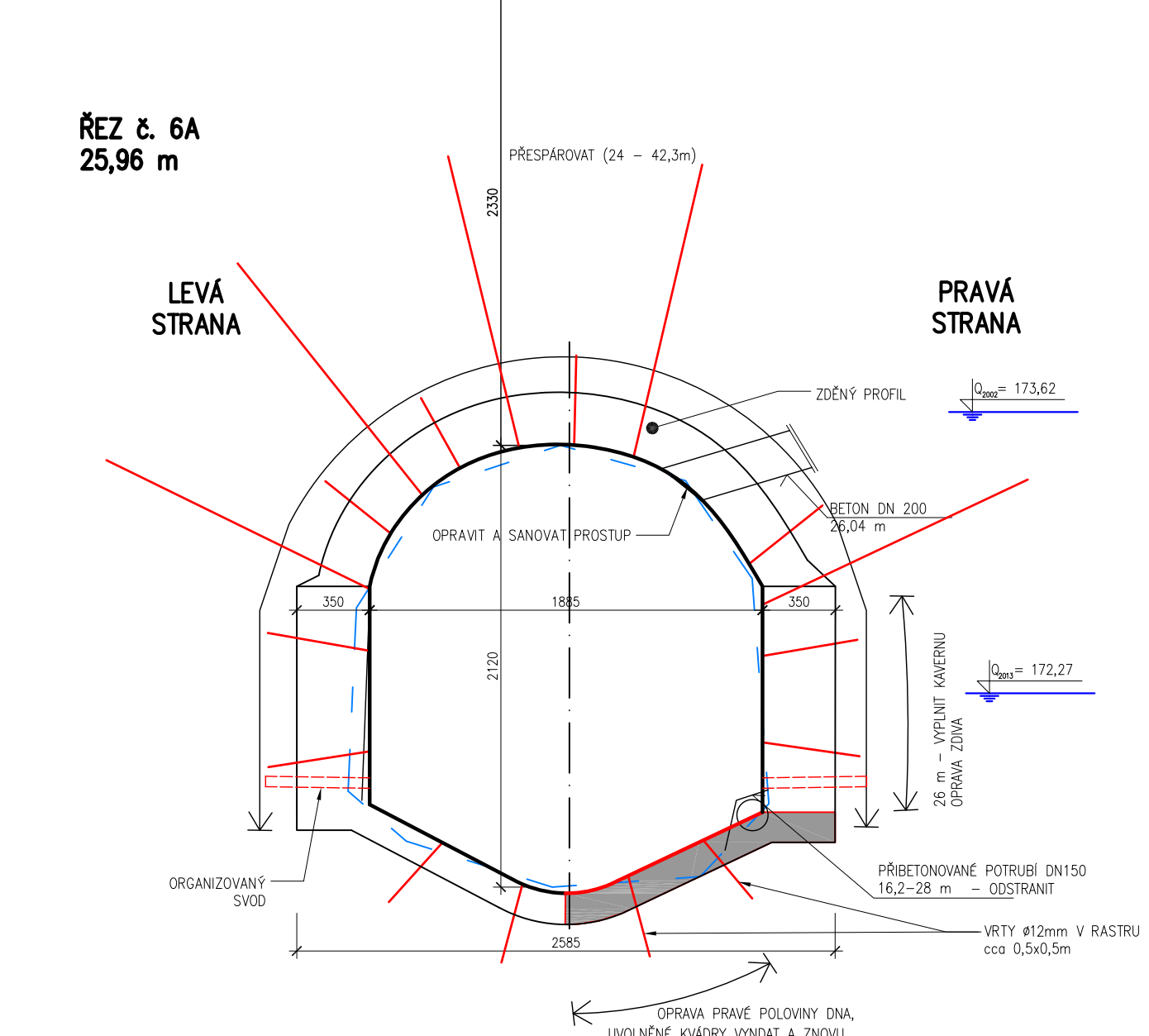
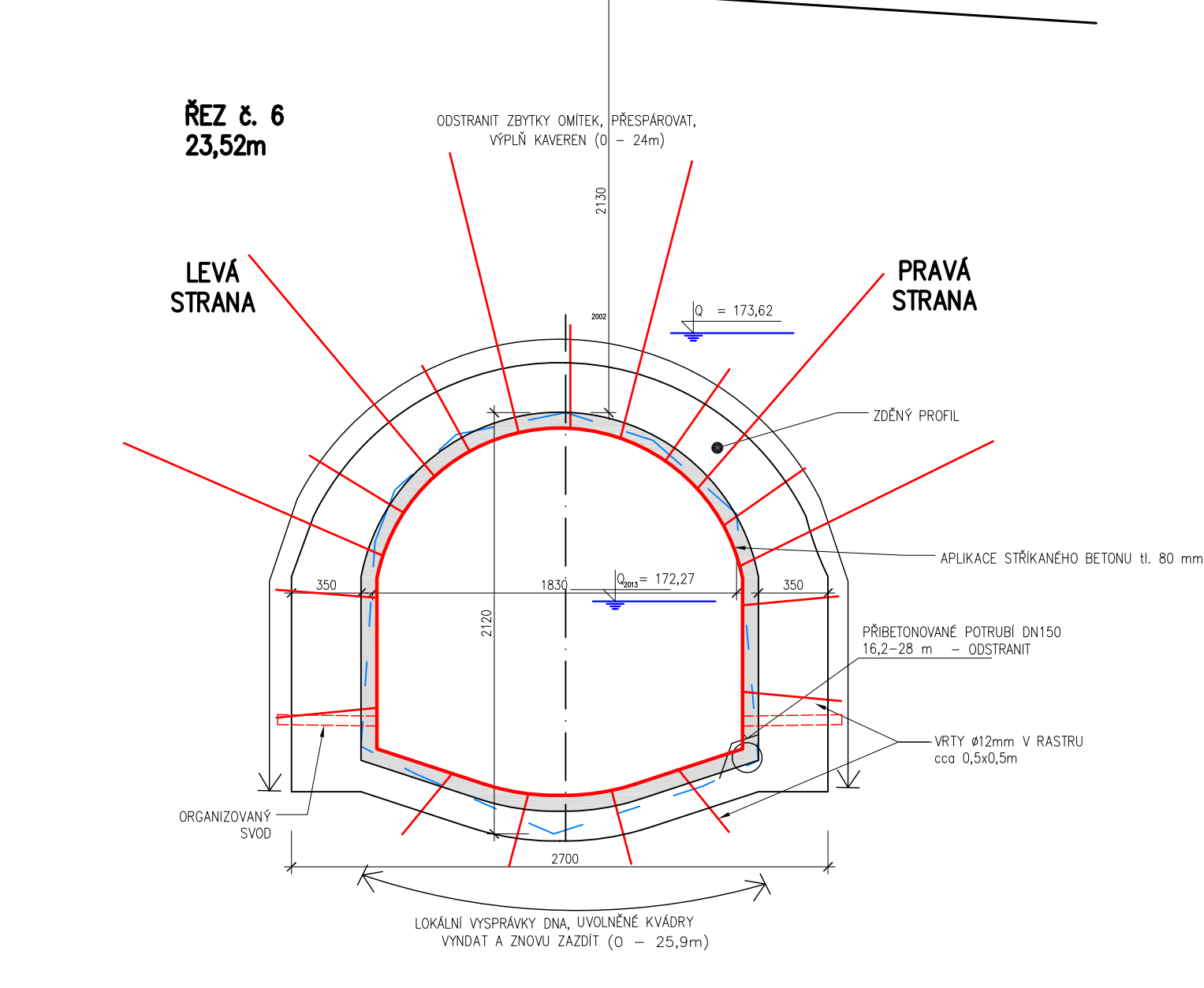
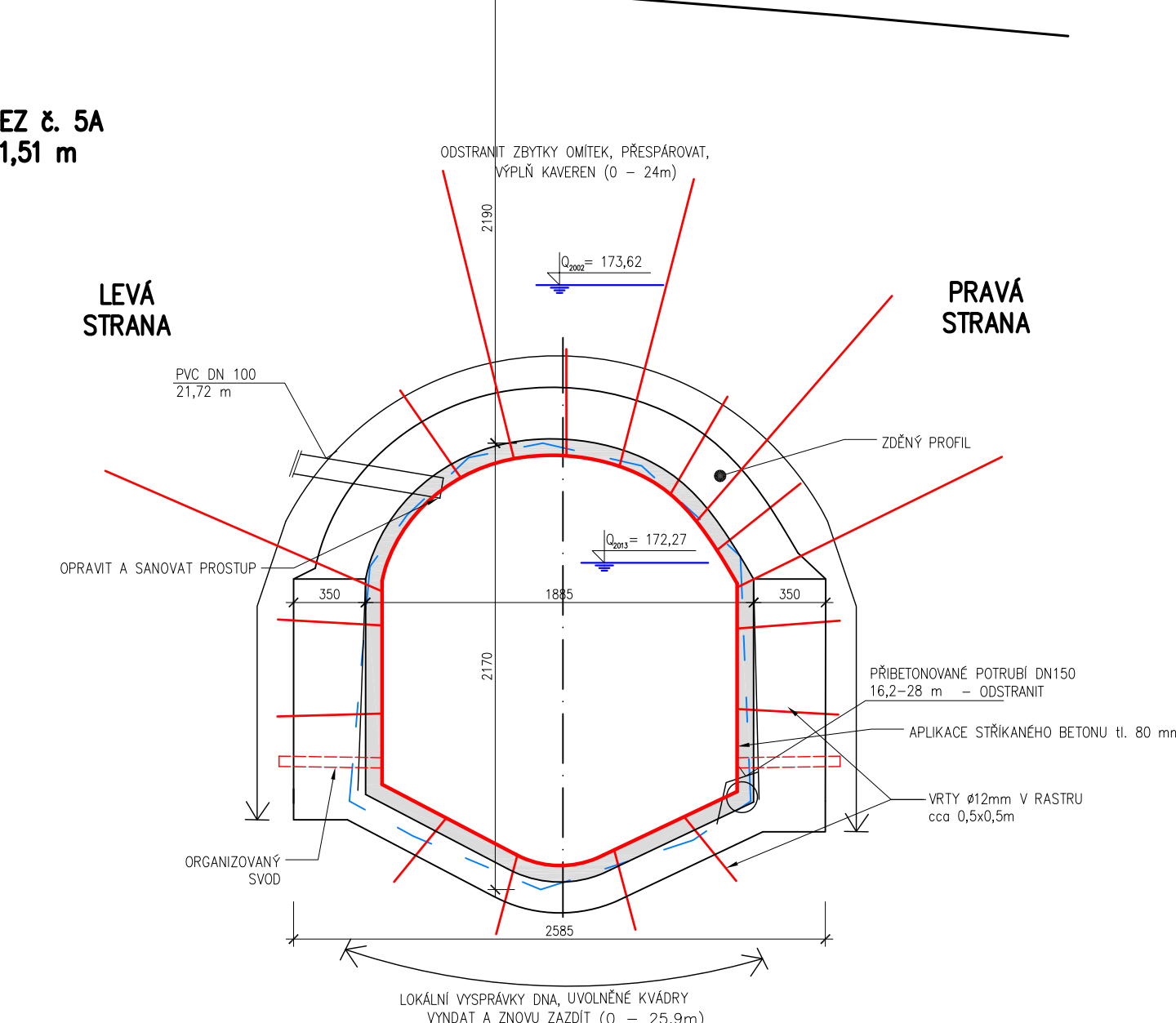
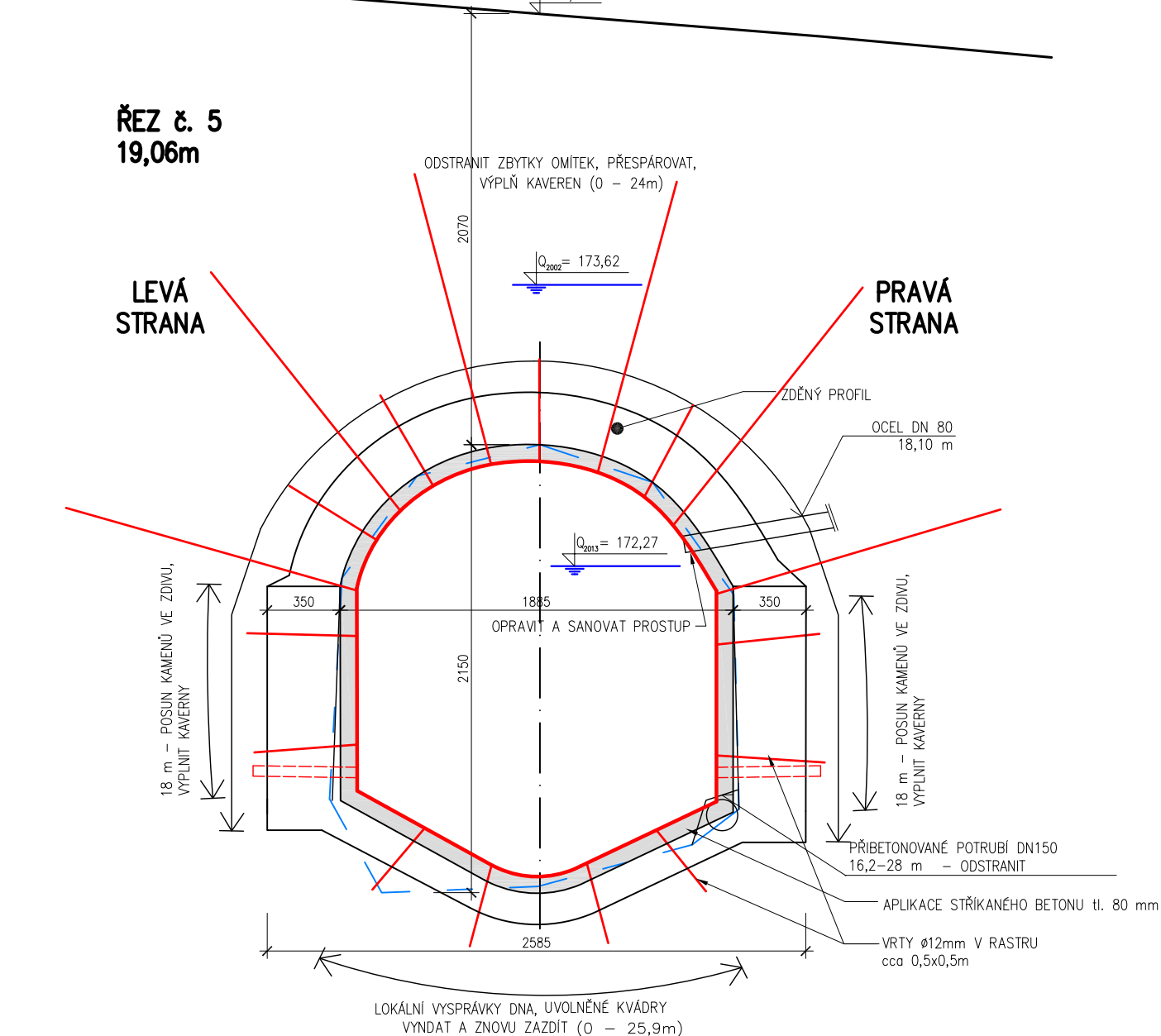
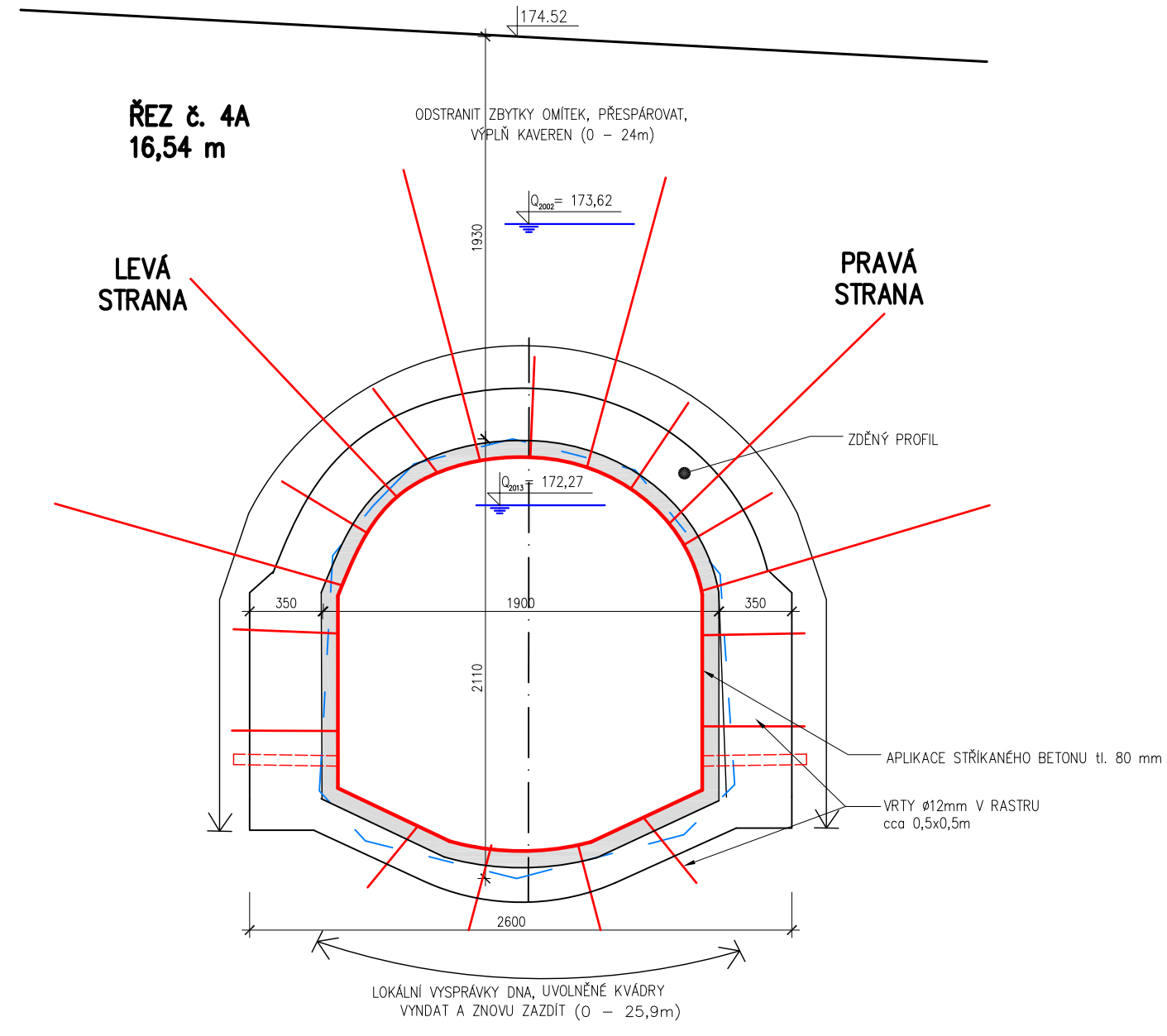
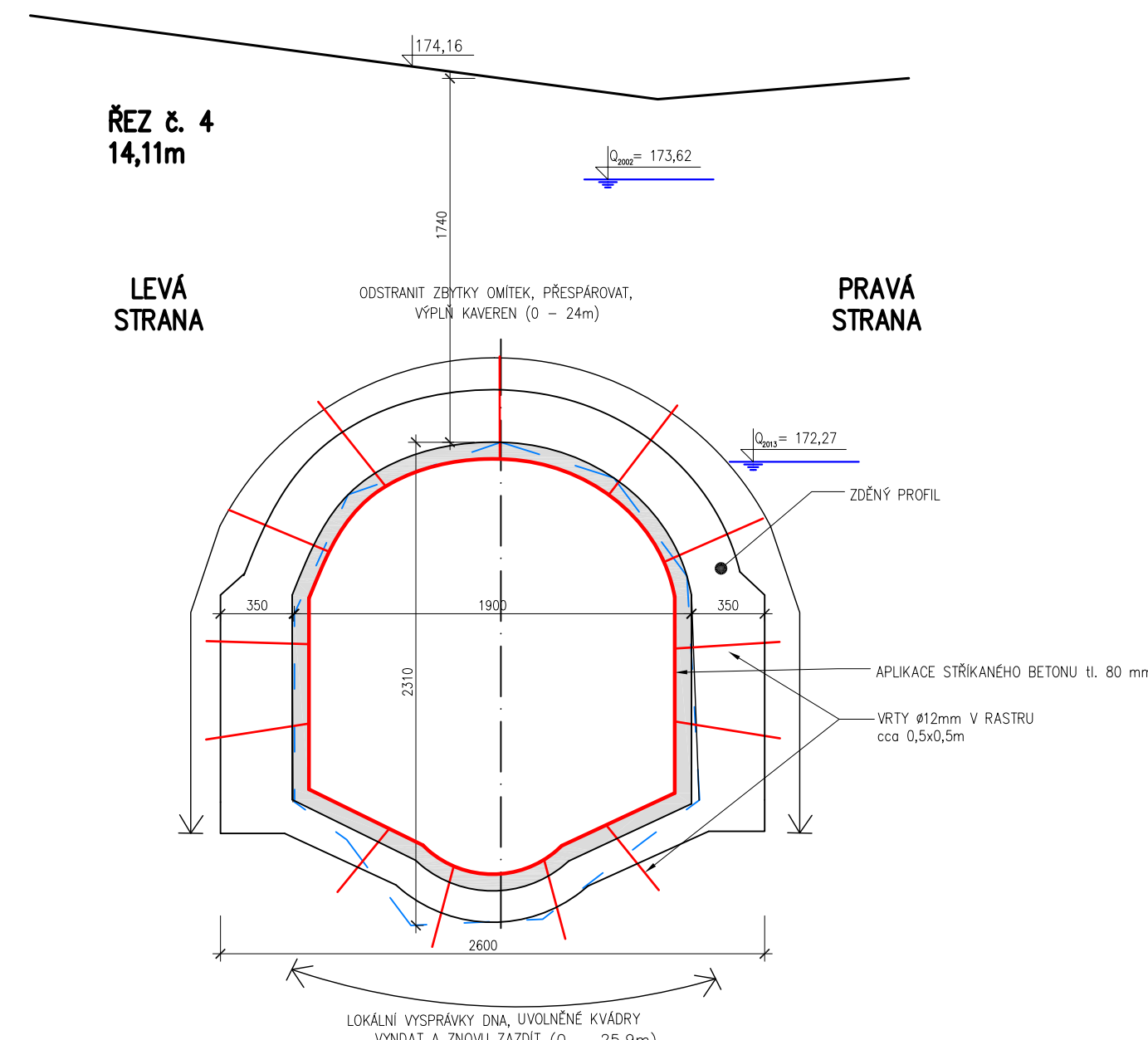
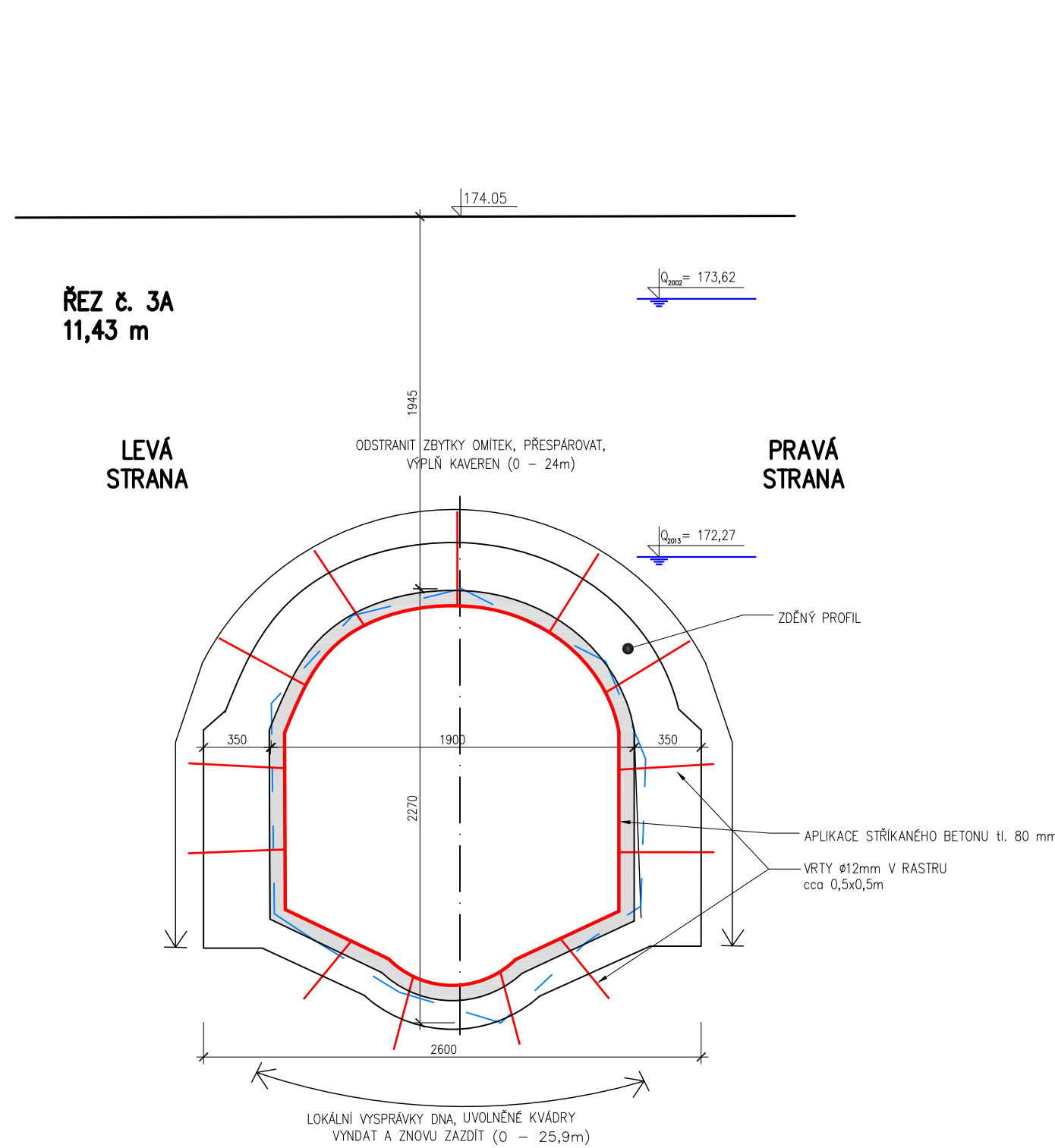
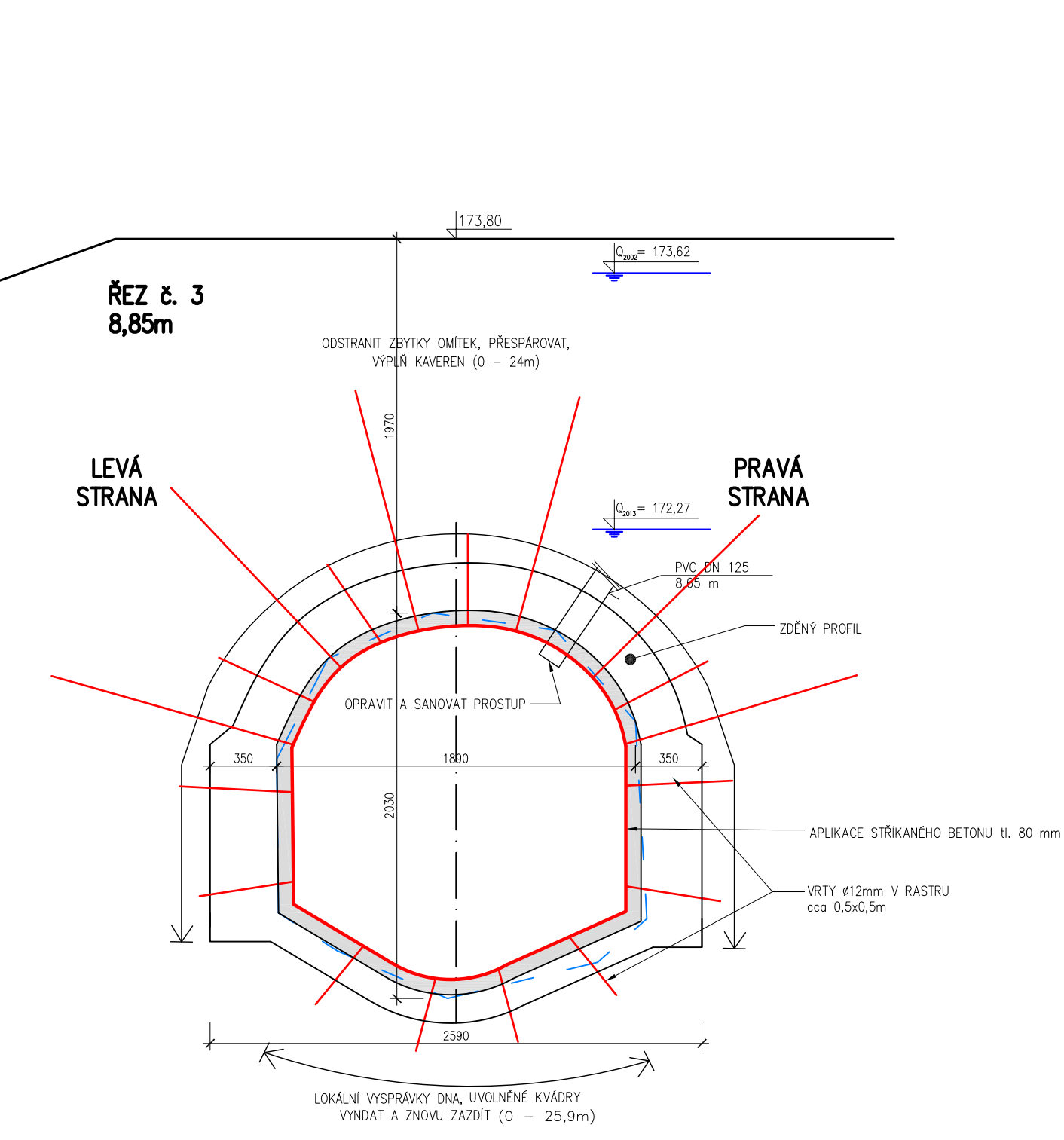
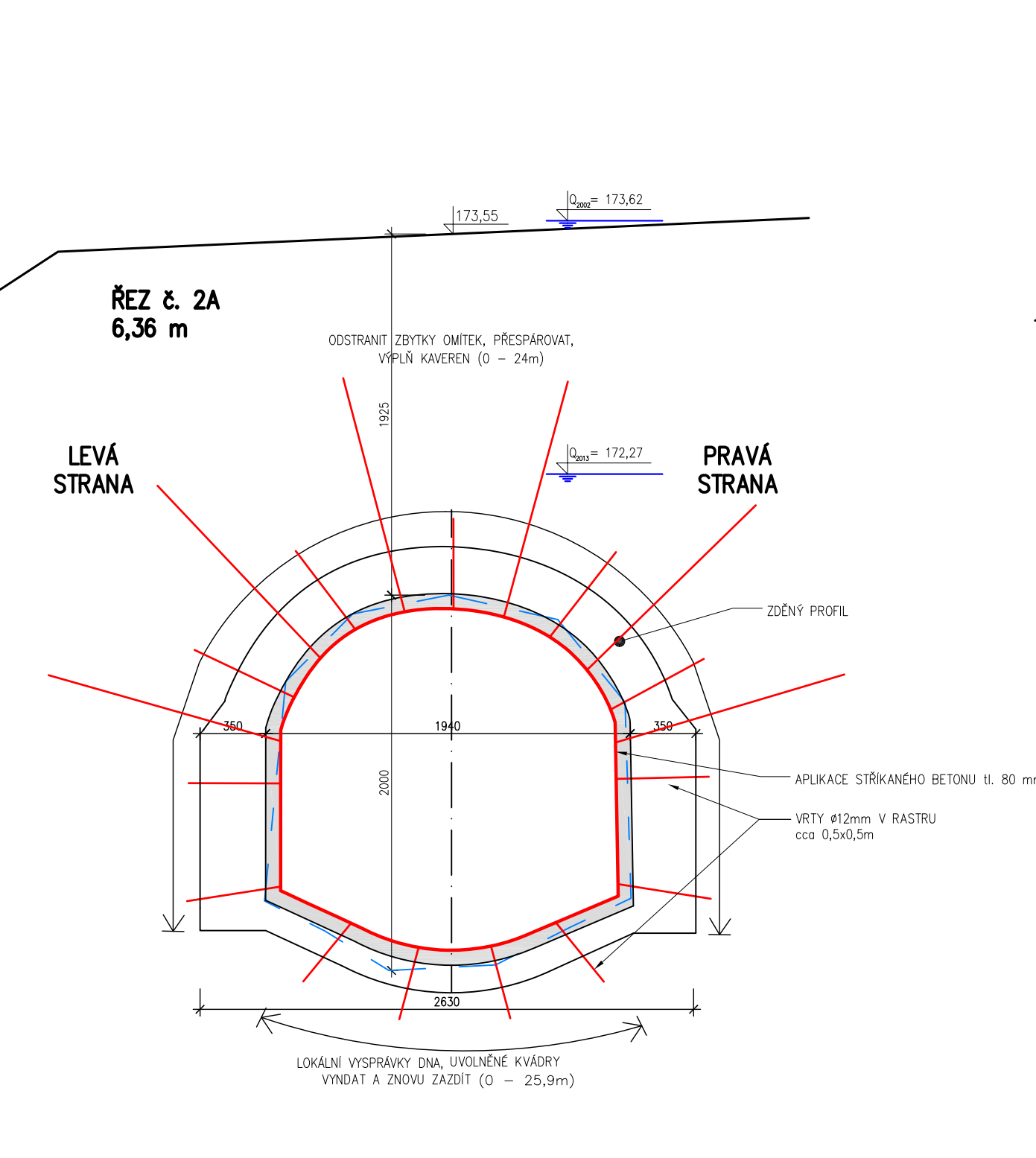
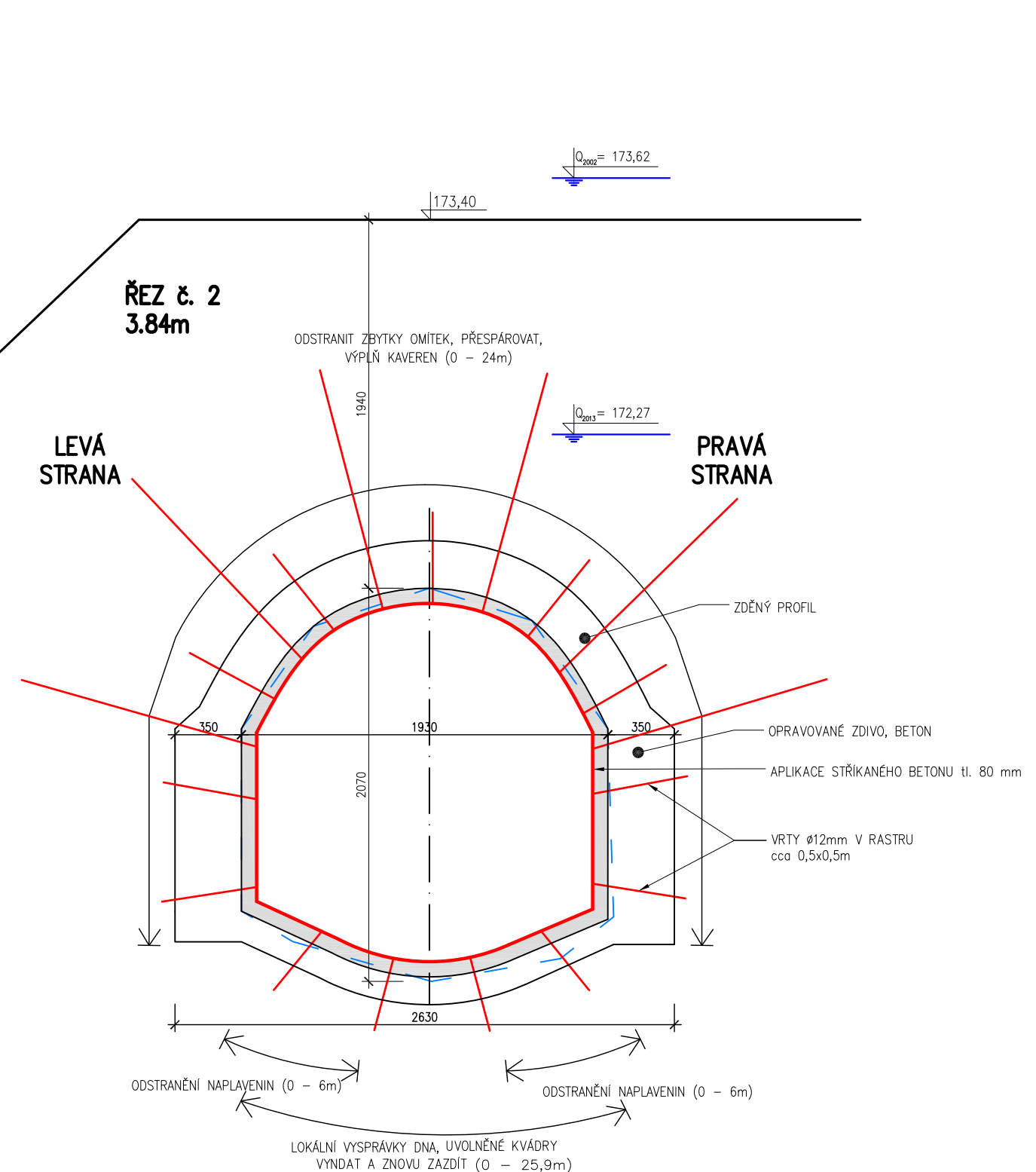
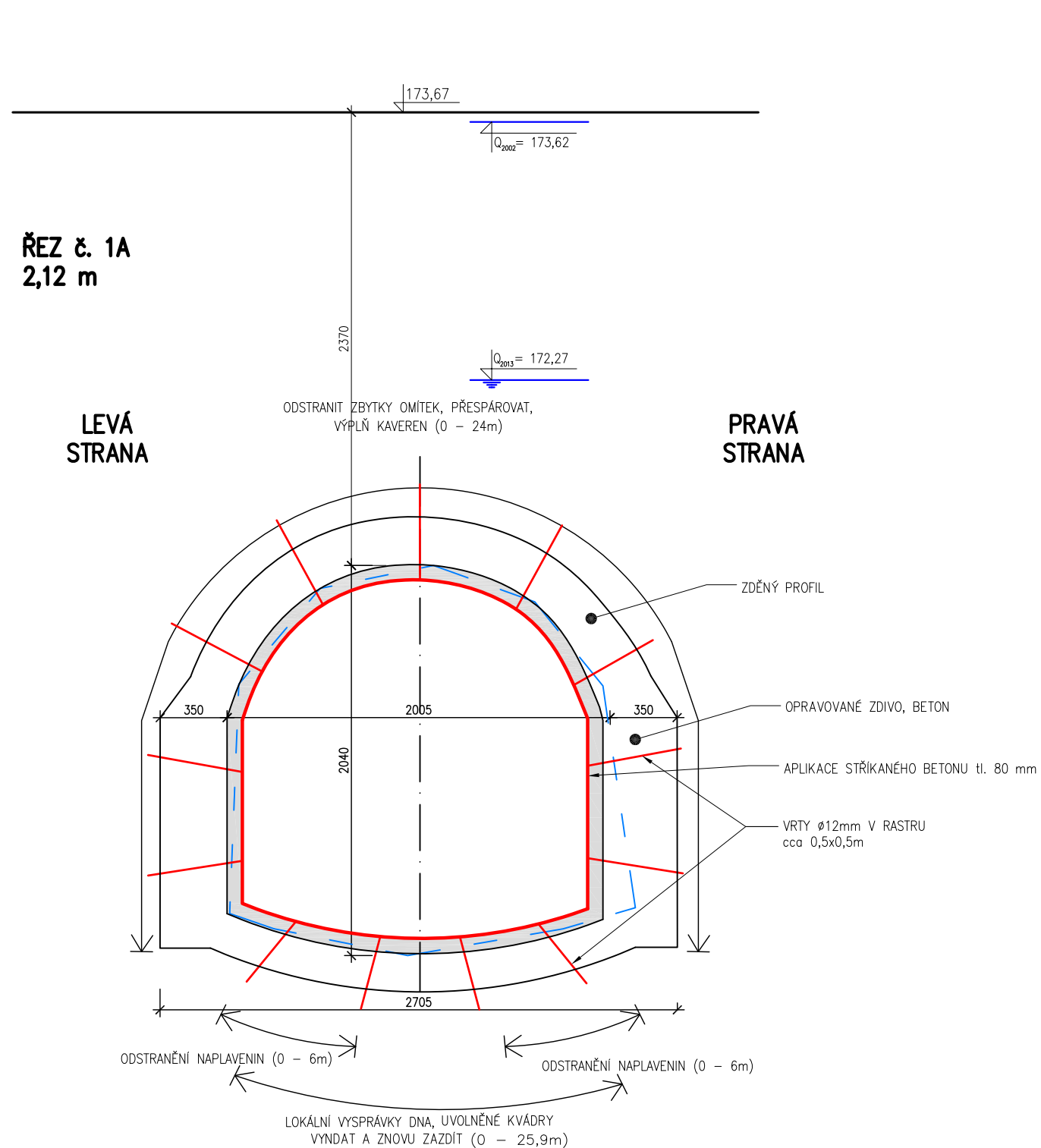
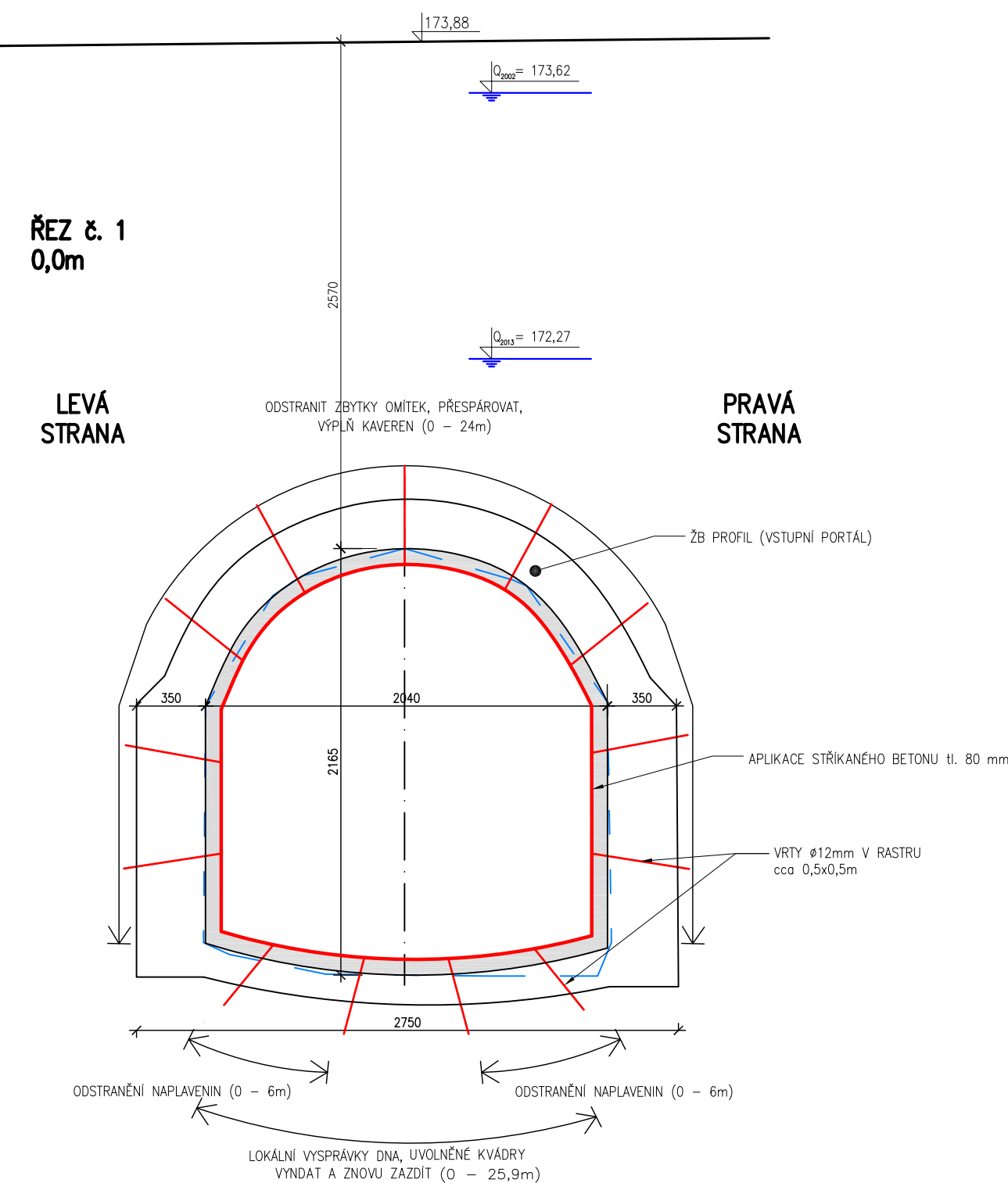
- PŘÍSTUP NA STAVENIŠTĚ–K PORTÁLU ŠTOLY
- ŠTOLA – GEODETICKÉ ZAMĚŘENÍ
- OKOLNÍ ZAMĚŘENÉ OBJEKTY
- HRANICE POZEMKŮ DLE KATASTRU NEMOVITOSTÍ



Výškový systém Bpv

Souřadnicový systém JTSK

Objednatel: : Obec Nelahozeves, Školní 3, 277 51 Nelahozeves		<div>VHS PROJEKT</div> www.vhsprojekt.cz Kralupy nad Vltavou, Zlončice 144 Kancelář - budova HECKL Přemyslova 153, Kralupy tel.: 775922074 IČ: 74643312	
Odpovědný projektant: Ing. Martin Jakoubek, AI 0008590		Datum: září 2013	
Navrhl, vypracoval: Ing. Hana Pišová			
Název a účel díla: HRADEBNÍ ŠTOLA NELAHOZEVES Obnova vodního díla po povodni 06/2013 JEDNOSTUPŇOVÁ DOKUMENTACE		Počet formátů: 3 x A4	Číslo přílohy: C.5
Část dokumentace: KOORDINAČNÍ SITUACE		Měřítko: 1:400	

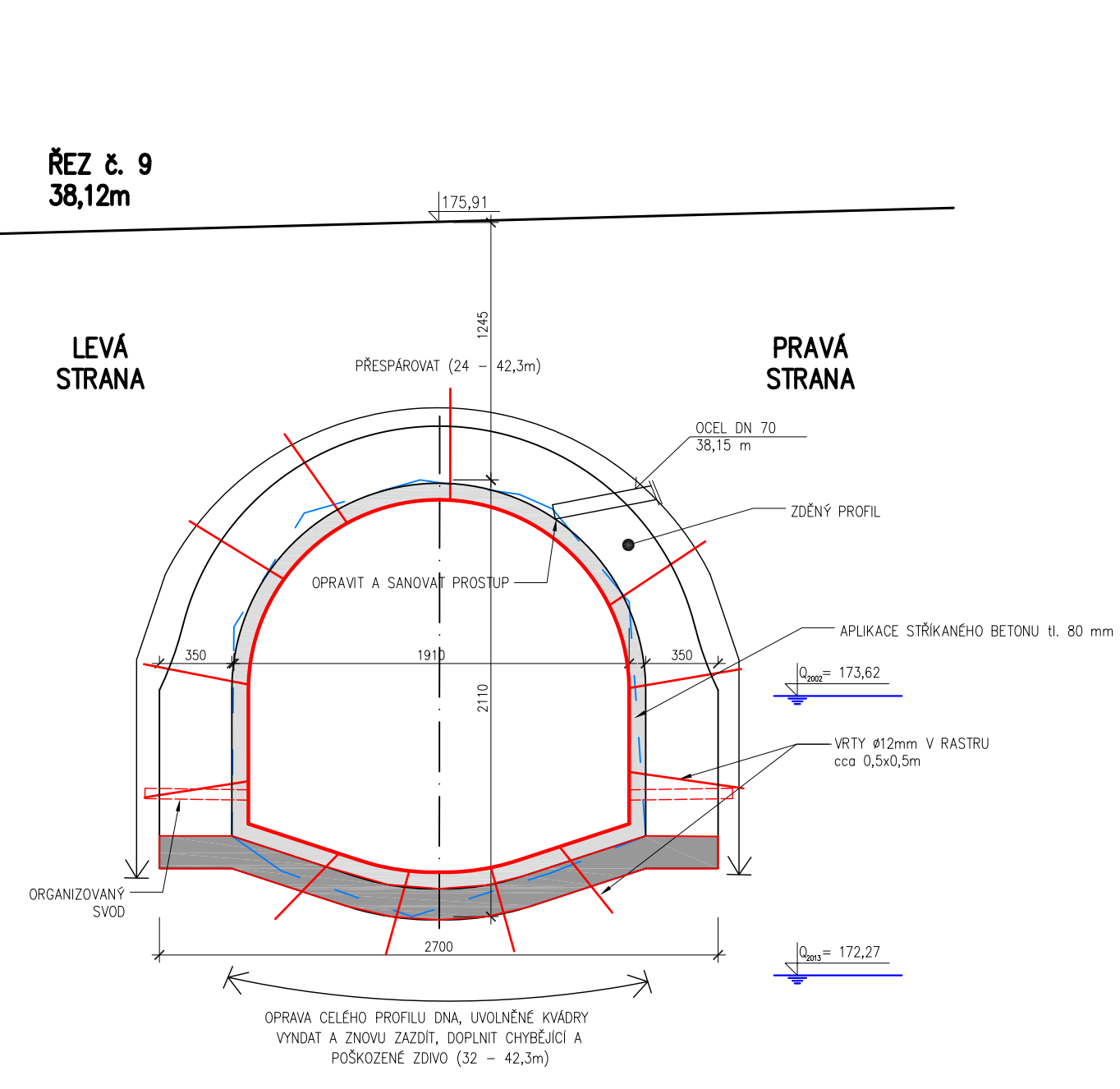
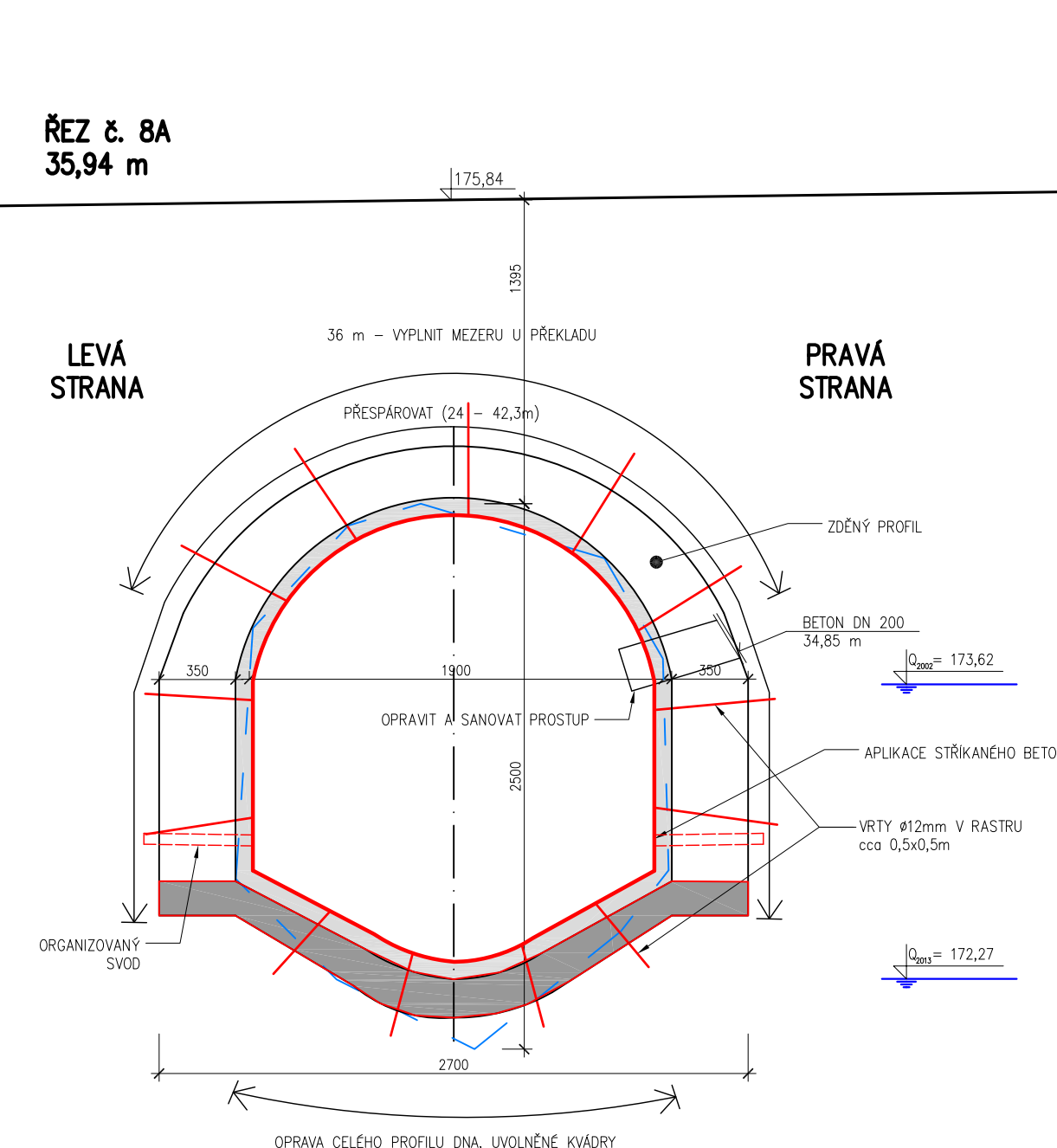
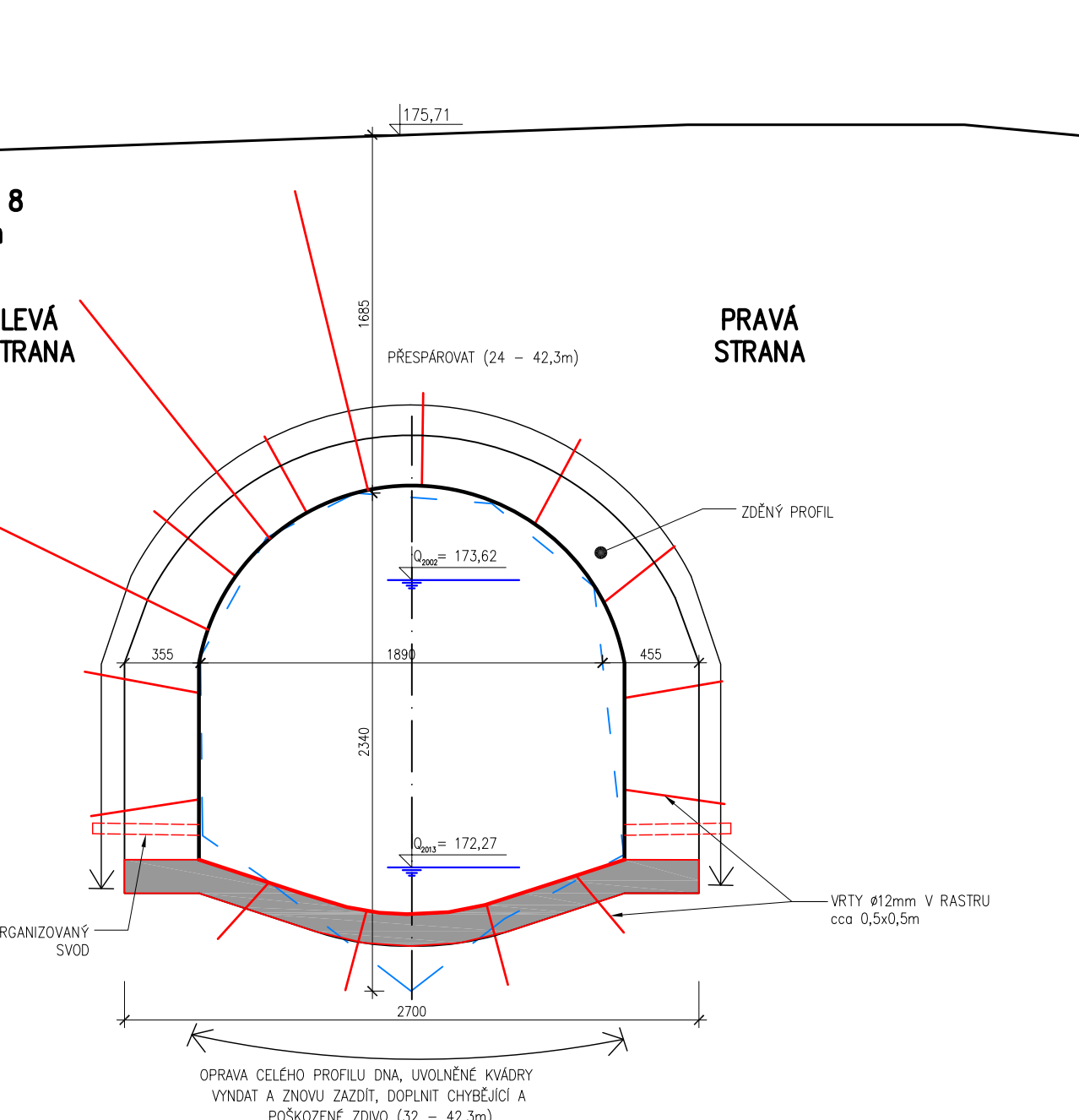
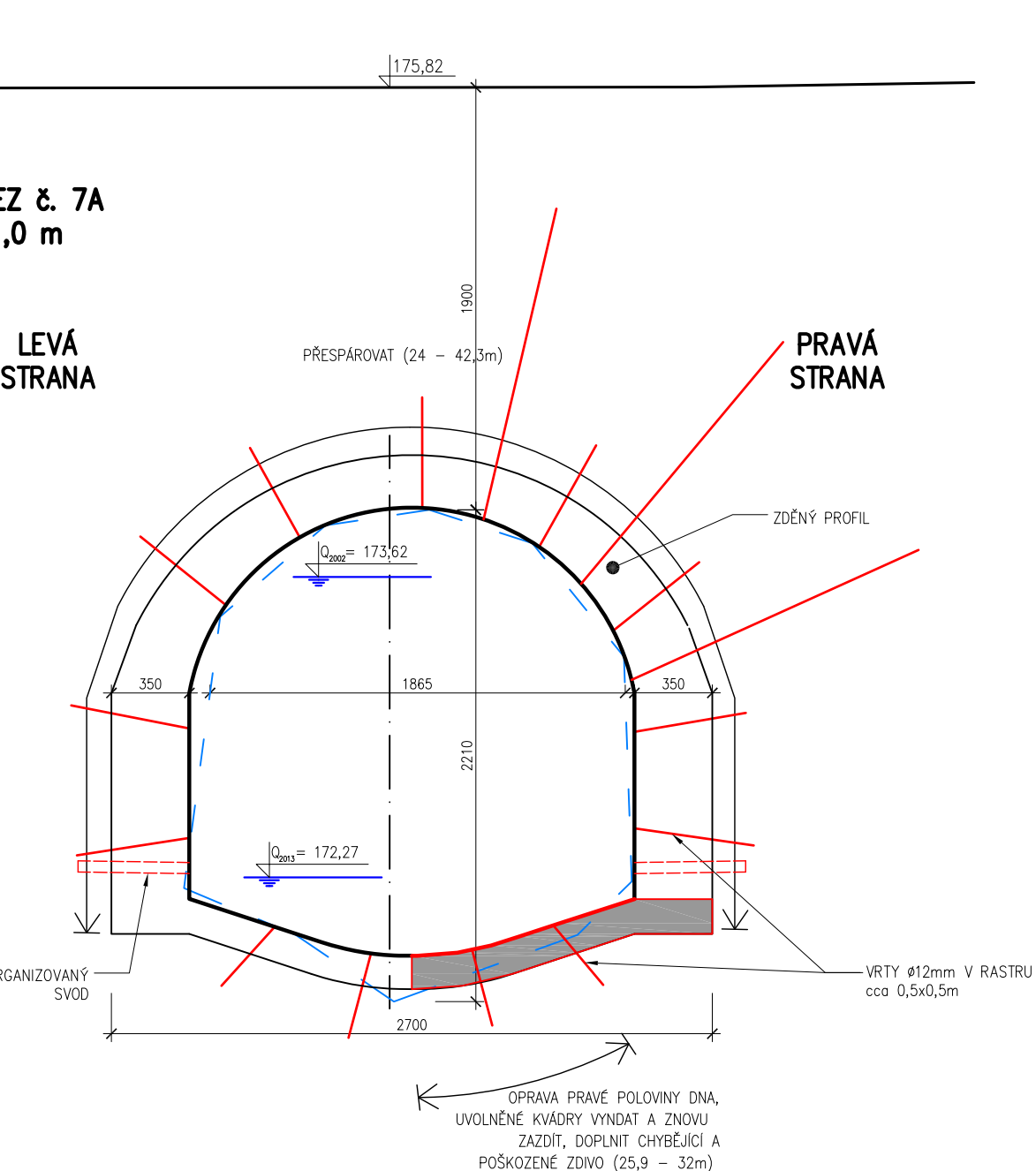
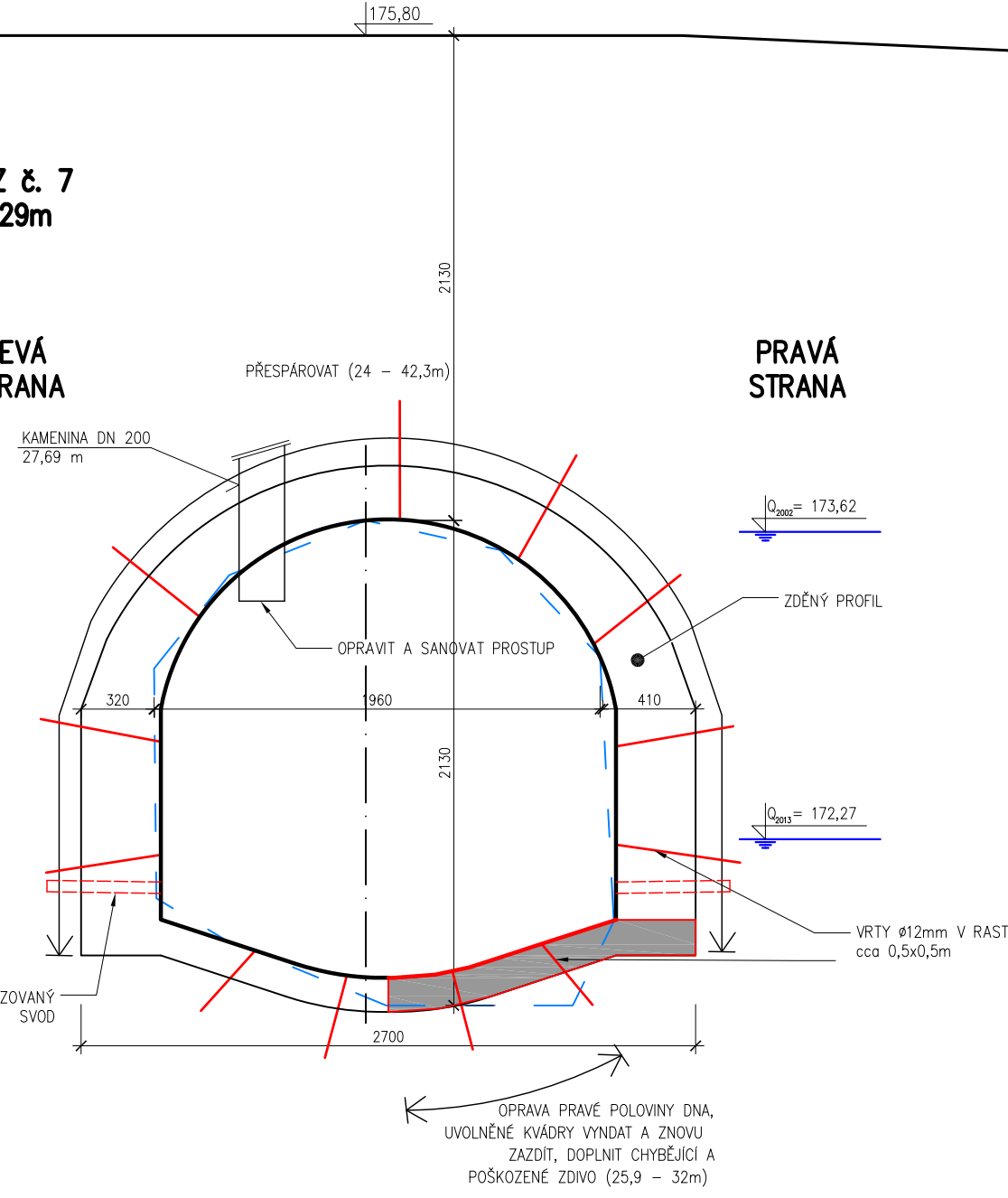


LEGENDA:

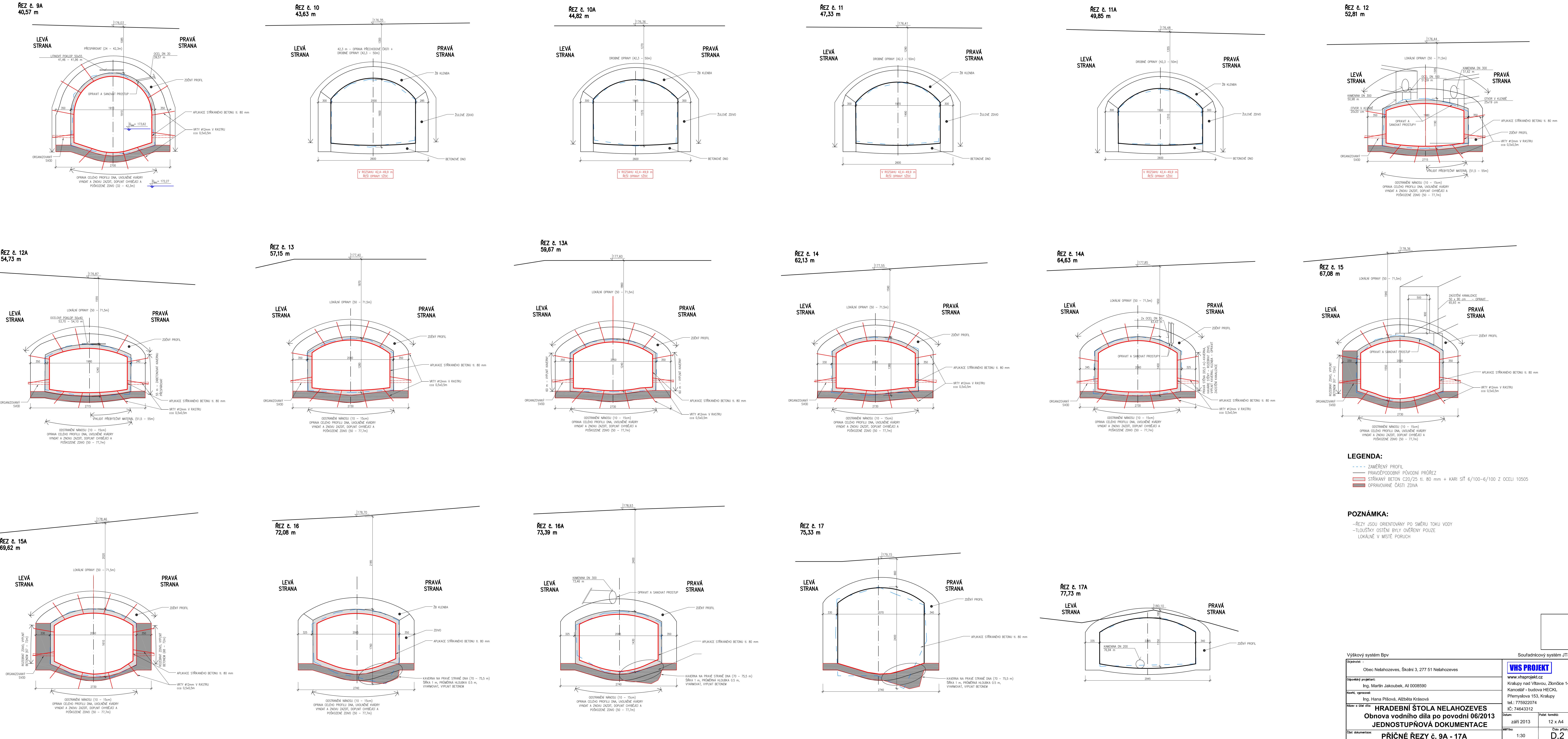
- - - ZAMĚŘENÝ PROFIL
 — PRAVDĚPODOBNÝ PŮVODNÍ PRŮŘEZ
 ■ STŘIKANÝ BETON C20/25 tl. 80 mm + KARI SIŤ 6/100-6/100 Z OCELI 1050S
 ■ ODPAVŇOVÁNÍ ŽÁSTVÍ ZDRA

POZNÁMKA:

ŘEZY JSOU ORIENTOVÁNY PO SMĚRU TOKU VODY
TLOUŠŤKY OŠTĚNÍ BYLY OVĚŘENY POUZE
LOKÁLNĚ V MÍSTĚ PORUCH



Výškový systém Bpv		Souřadnicový systém JTSC	
Objednatel : Obec Nelahozeves, Školní 3, 277 51 Nelahozeves		<div style="border: 2px solid blue; padding: 5px; display: inline-block;">VHS PROJEKT</div>	
Odpovědný projektant: Ing. Martin Jakoubek, AI 0008590		www.vhsprojekt.cz	
Autor, vyznamoval: Ing. Hana Příšvická, Alžběta Krásavá		Králupy nad Vltavou, Zemčická 144 Kancelář - budova HECKL Přemyslova 153, Králupy Tel.: 779922074 IČ: 74643312	
Název a účel díla: HRADEBNÍ ŠTOLA NELAHOZEVS Obnova vodního díla po povodni 06/2013 JEDNOTSTUPNÁ DOKUMENTACE		Datum: září 2013	Počet formátů: 12 x A4
Číslo dokumentace: PŘÍČNÉ REZY č. 1 - 9	Měřítko: 1:30		Číslo přílohy: D.1



Trejdlova Jana

Od: Pavel Kuchta <pavel.kuchta@nova-ves.cz>
Odesláno: 13. září 2015 0:27
Komu: jana.trejdlova@sudopunl.cz
Předmět: Fwd: podklady SUDOP - technická infrastruktura obce_Nová Ves
Přílohy: D.1 PŮDORYS A ŘEZY OBJEKTEM.pdf; C.4 KOORDINAČNÍ SITUAČNÍ VÝKRES.pdf; C.2 SITUACE SE ZÁKRESEM ZÁPLAVOVÝCH ČAR.pdf; KOORDINACNI SITU.dwg

Dobrý den,

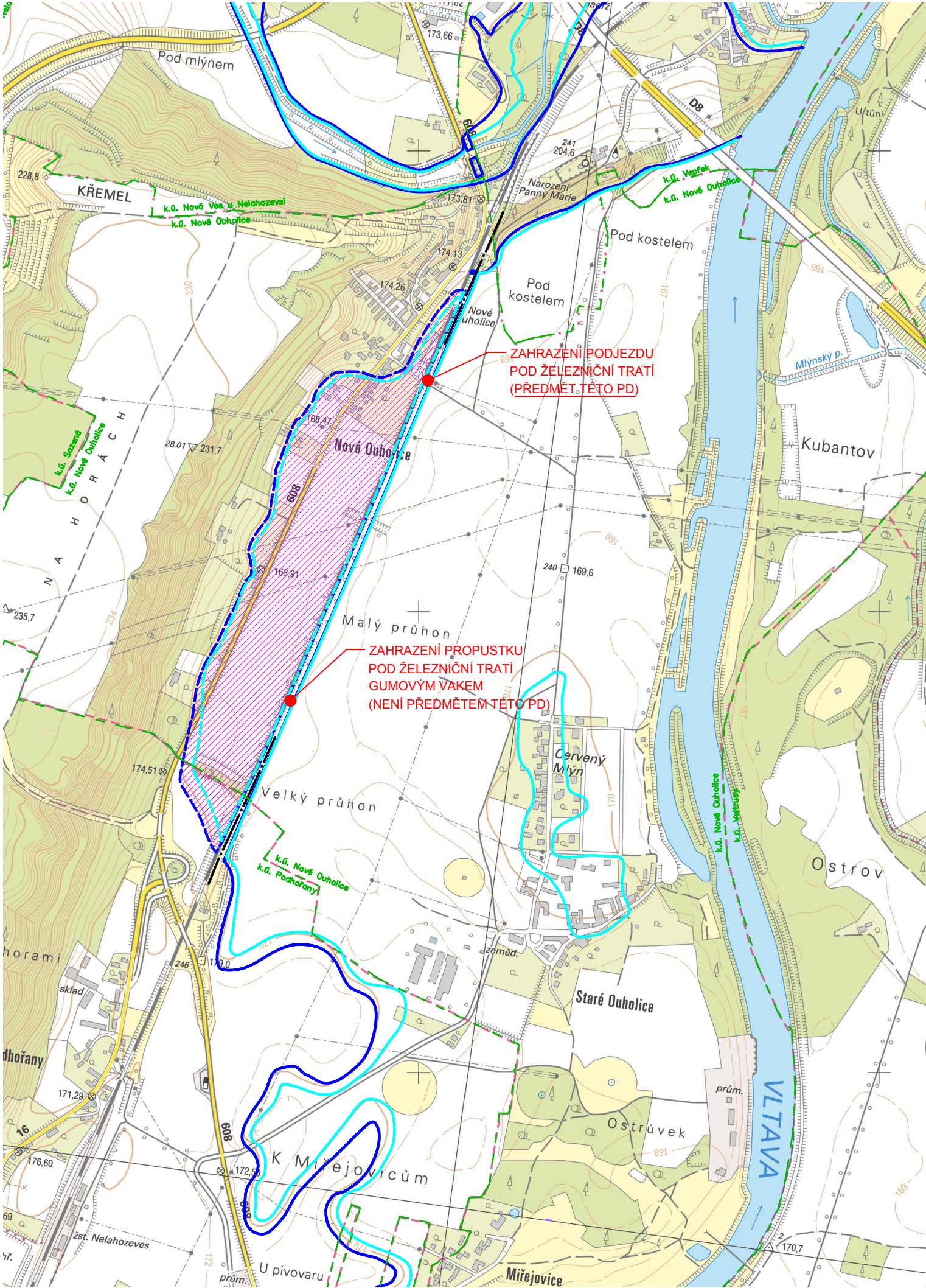
na základě vašeho požadavku značka: 208/612/2015 zasílám vyjádření obce NOVÁVÁ VES 27752.

Obec Nová ves nevlastní ani nespravuje žádné inženýrské sítě v souběhu a křížení s železniční tratí.
K.Ú. Nové Ouholice, Nová Ves u Nelahozevsi, Miřejovice, Vepřek.

Do konce tohoto roku bude realizován projekt "zahrazení podjezdu pod železniční tratí Nové Ouholice", viz přílohy.
Stavební povolení uděleno, vybrán dodavatel stavby.

S pozdravem

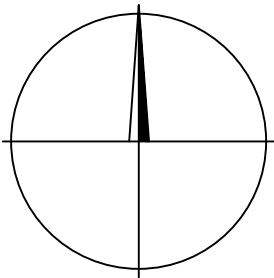
Ing. Pavel Kuchta
Místostarosta obce Nová Ves
Nová ves 154, 27752 Nová Ves
IČ: 00237132
Tel: 608 123 356
Tel: 315 765 056



LEGENDA:

- Čára rozlivu při povodni v roce 2002
- Čára rozlivu při povodni v roce 2013
- PO realizaci PPO v nových ouholicích nebude území při Q_{2002} zaplaveno
- PO realizaci PPO v nových ouholicích nebude území při Q_{2013} zaplaveno
- Rozhraní k.ú.
- Území ochráněné realizací PPO


POZNÁMKA: ROZLIVOVÉ ÚZEMÍ JE VYZNAČENO NA LEVÉM BŘEHU VLTAVY



Výškový systém Bpv

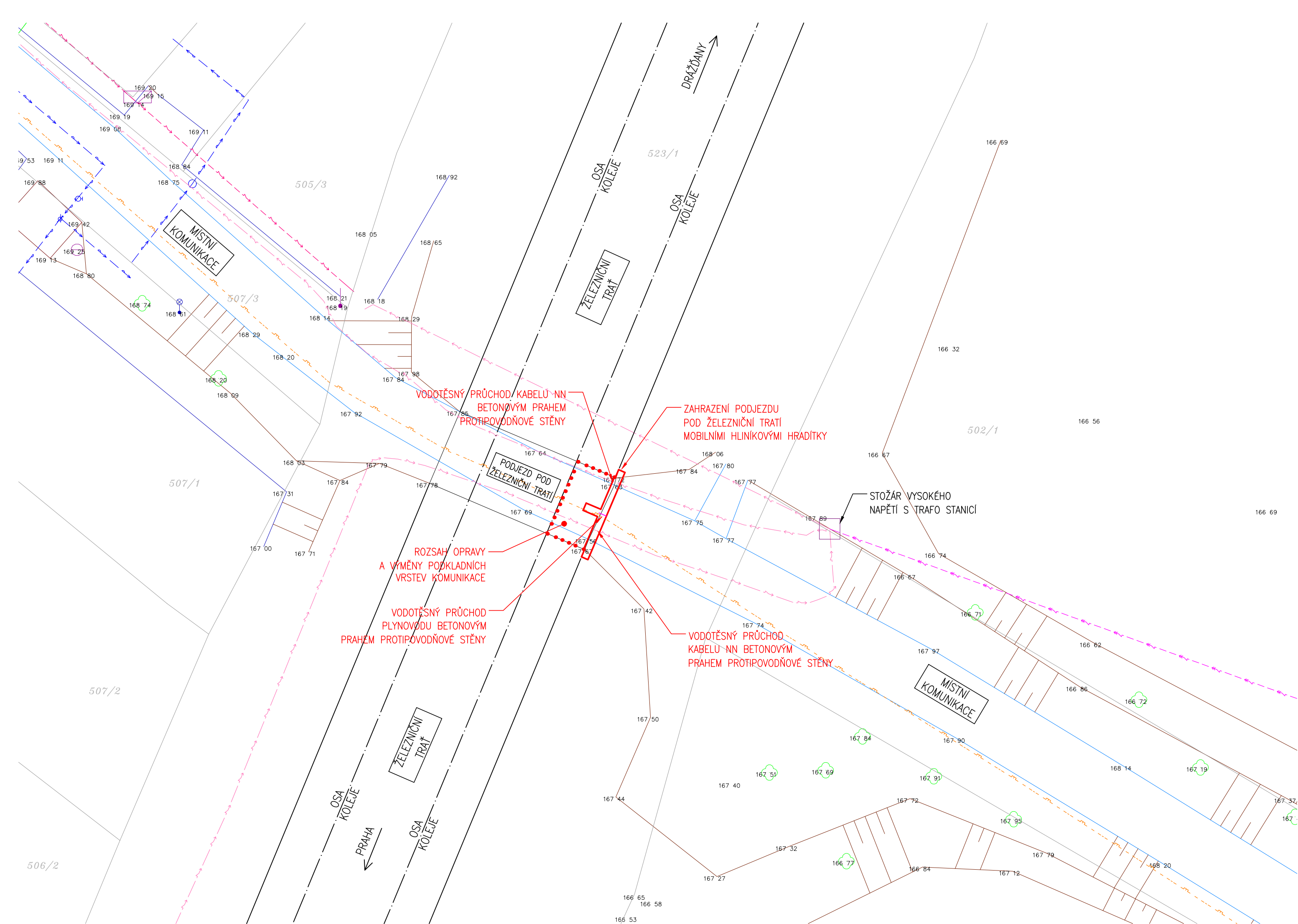
Souřadnicový systém JTSK

Stavebník – investor :		Číslo zakázky:	
Obec Nová Ves, Nová Ves 154, 277 52 Nová Ves		1446/2C_VHS	
Odpovědný projektant:		Kontroloval:	
Ing. Martin Jakoubek, AI 0008590		Ing. Lukáš Počík, AI 0401605	
Navrhl:		Vypracoval:	
Ing. Hana Píšová		Ing. Hana Píšová	
Název a účel díla:			
PROTIPOVODŇOVÉ OPATŘENÍ NOVÉ OUHOLICE ZAHRAZENÍ PODJEZDU POD ŽELEZNIČNÍ TRATÍ DOKUMENTACE PRO PROVÁDĚNÍ STAVBY			
Část dokumentace:			
SITUACE SE ZÁKRESEM ZÁPLAVOVÝCH ČAR			

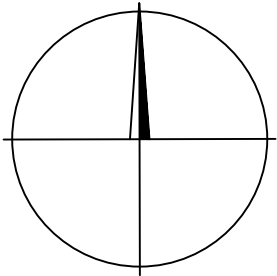
		www.vhsprojekt.cz tel.: 775922074 IČ: 74643312 DIČ: CZ7601272580	
Zlončice 144, 278 01 Kralupy nad Vltavou		Kancelář - budova HECKL	
Přemyslova 153, 278 01 Kralupy n. Vlt.			
Datum:		Počet formátů:	
březen 2015		2 x A4	
Měřítko:		Číslo přílohy:	
1:10 000		C.2	

VHS
PROJEKT

www.vhsprojekt.cz
tel.: 775922074
IČ: 74643312
DIČ: CZ7601272580
Zlončice 144, 278 01 Kralupy nad Vltavou
Kancelář - budova HECKL
Přemyslova 153, 278 01 Kralupy n. Vlt.



- LEGENDA:
- HRANA TERÉNU
 - HRANICE POZEMKU DLE KN
 - HRANA KOMUNIKACE
 - VODOVOD
 - PLYNOVOD
 - VEDENÍ NN – PODZEMNÍ
 - VEDENÍ NN – NADZEMNÍ
 - VEDENÍ VN – NADZEMNÍ
 - ČÍSLO POZEMKU DLE KN
 - NADMOŘSKÁ VÝŠKA BODU STROM



Výškový systém BpV

Souřadnicový systém JTSK

Stavebník – investor :		Číslo zakázky:
Obec Nová Ves, Nová Ves 154, 277 52 Nová Ves		1446/2C_VHS
Odpovědný projektant:	Kontroloval:	
Ing. Martin Jakoubek, AI 0008590	Ing. Lukáš Počík, AI 0401605	
Navrhl:	Vypracoval:	
Ing. Hana Pišová	Ing. Hana Pišová	
Název a účel díla:		
PROTIPOVODŇOVÉ OPATŘENÍ NOVÉ OUHOLICE ZAHRAZENÍ PODJEZDU POD ŽELEZNIČNÍ TRATÍ DOKUMENTACE PRO PROVÁDĚNÍ STAVBY		
Část dokumentace:		
KOORDINAČNÍ SITUAČNÍ VÝKRES		

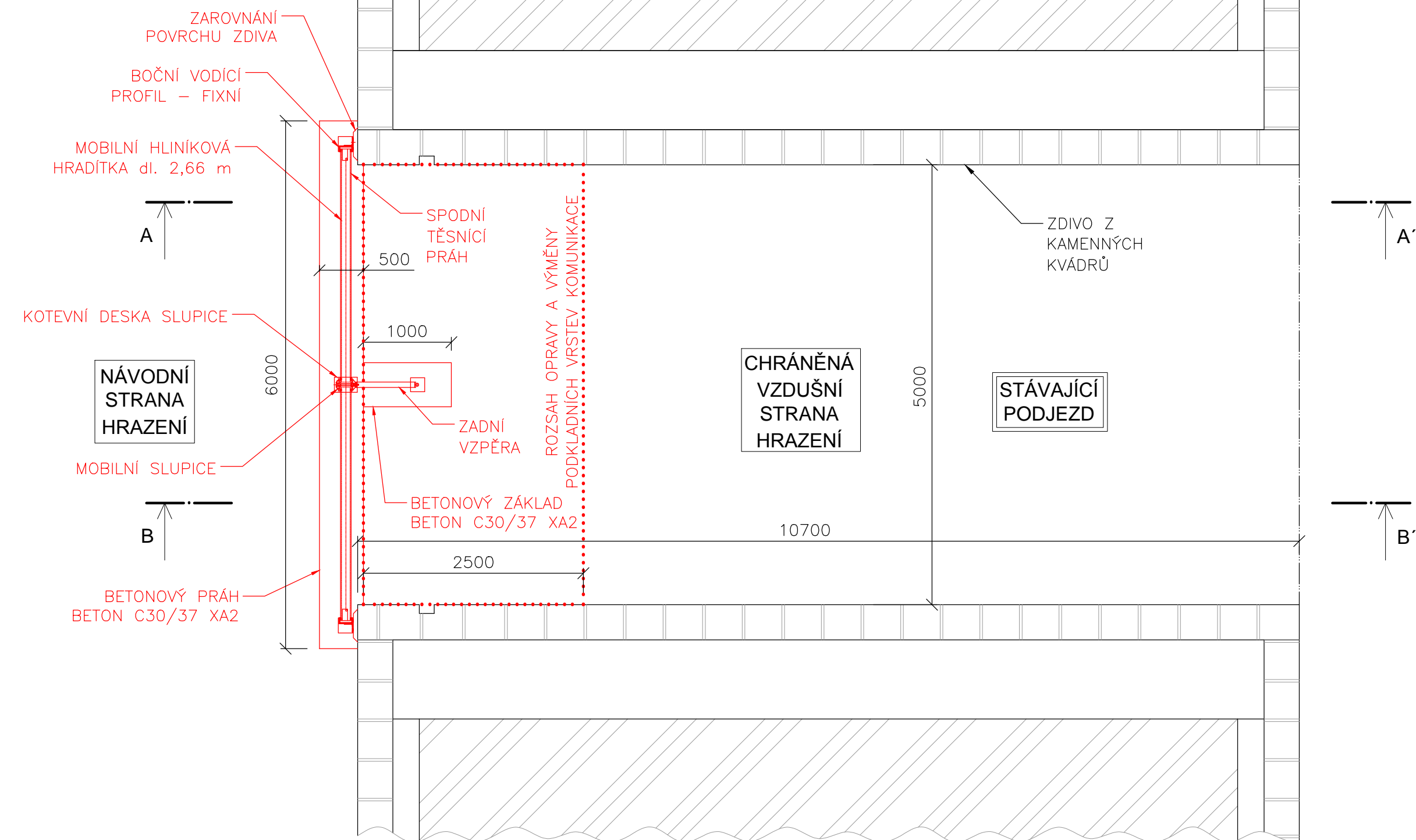


www.vhsprojekt.cz
tel.: 775922074
IČ: 74643312
DIČ: CZ7601272580

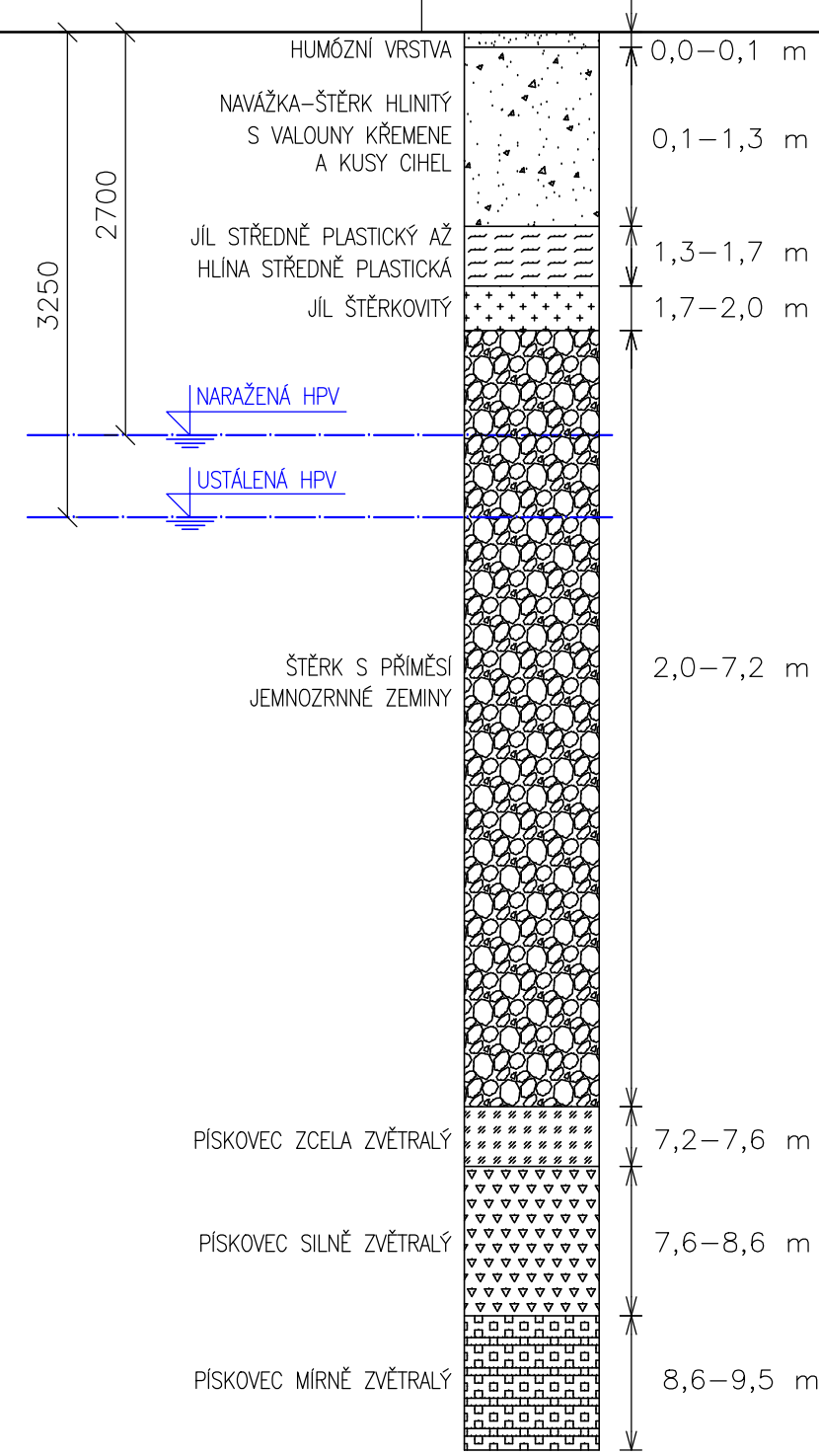
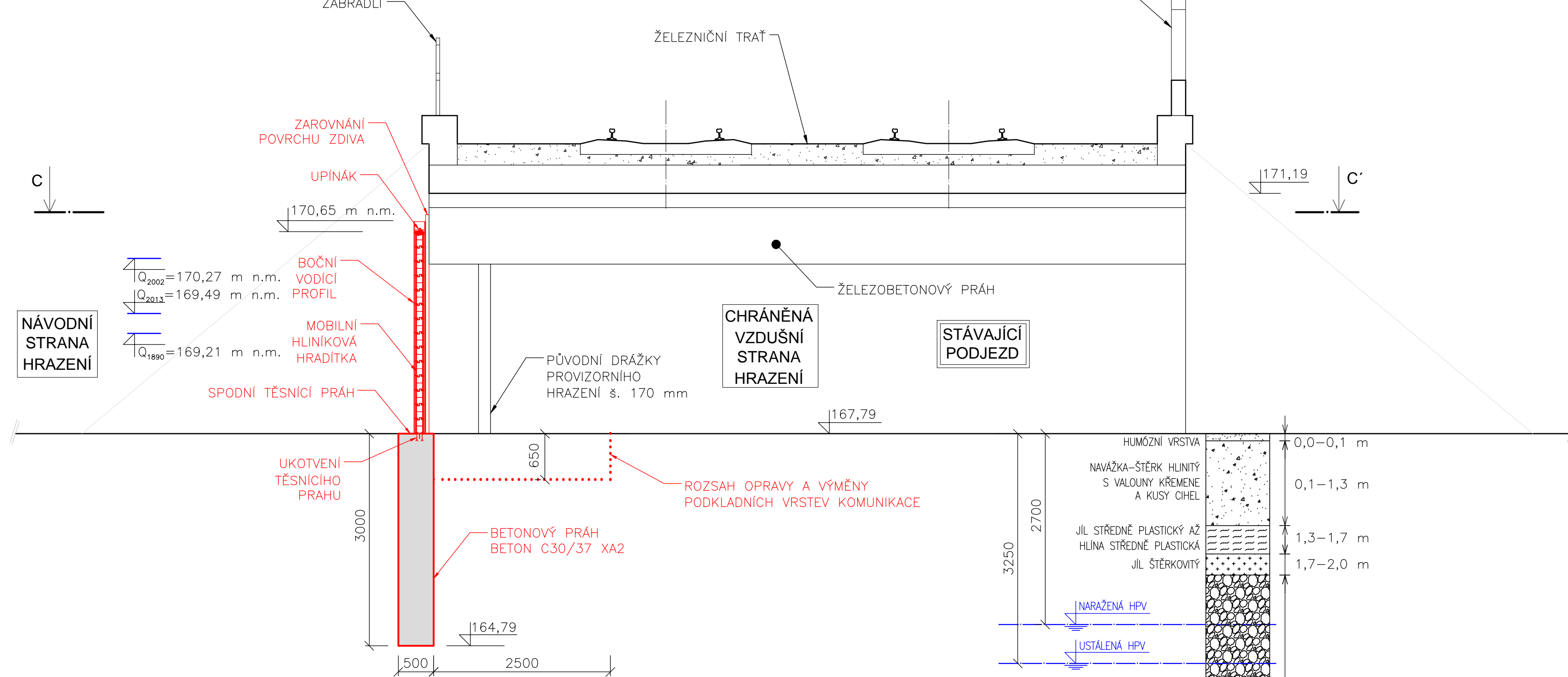
Zlončice 144, 278 01 Kralupy nad Vltavou
Kancelář - budova HECKL
Přemyslova 153, 278 01 Kralupy n. Vlt.

Datum:	Počet formátů:
březen 2015	3 x A4
Měřítko:	Číslo přílohy:
1:200	C.4

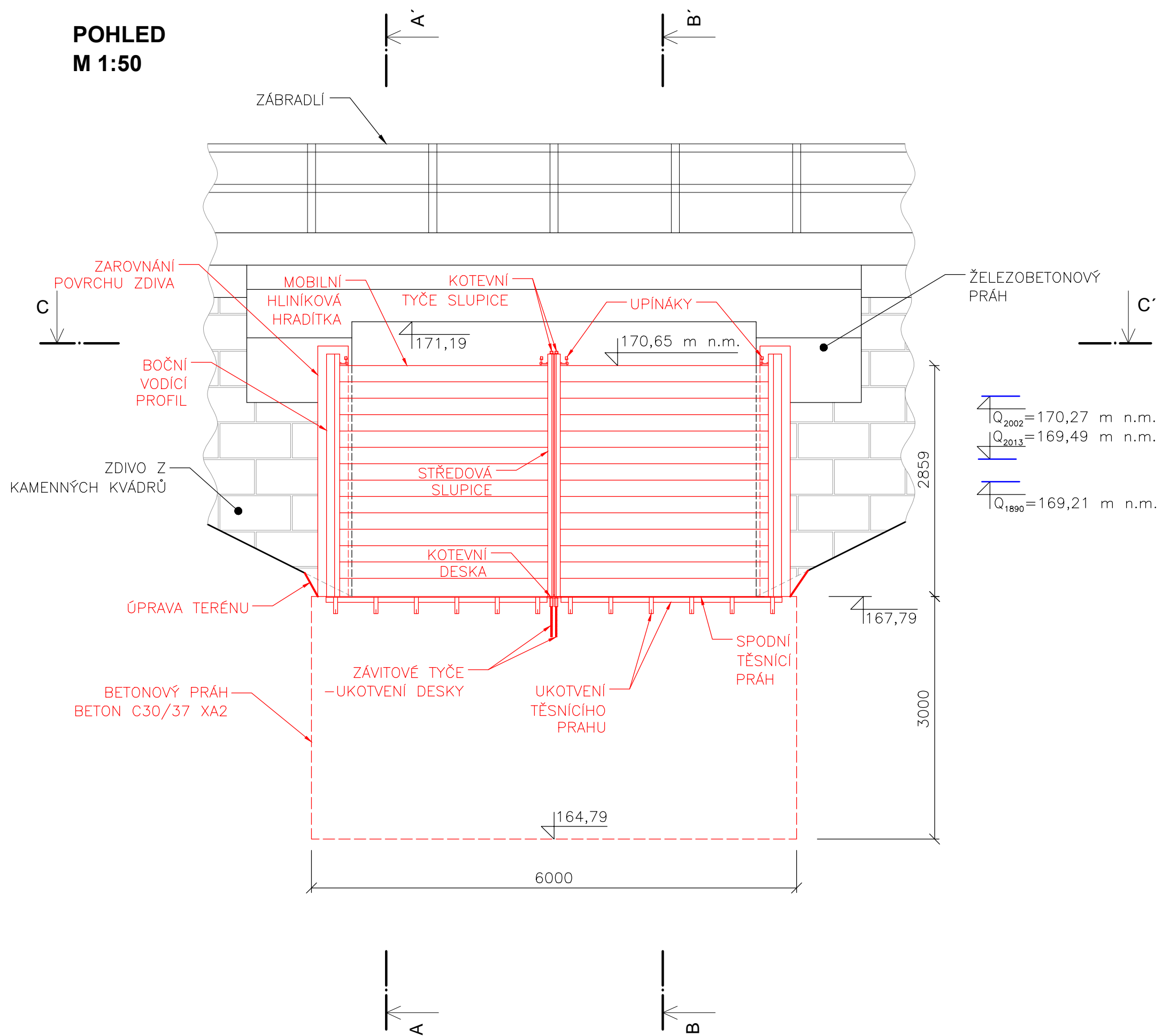
ŘEZ C-C'
M 1:50



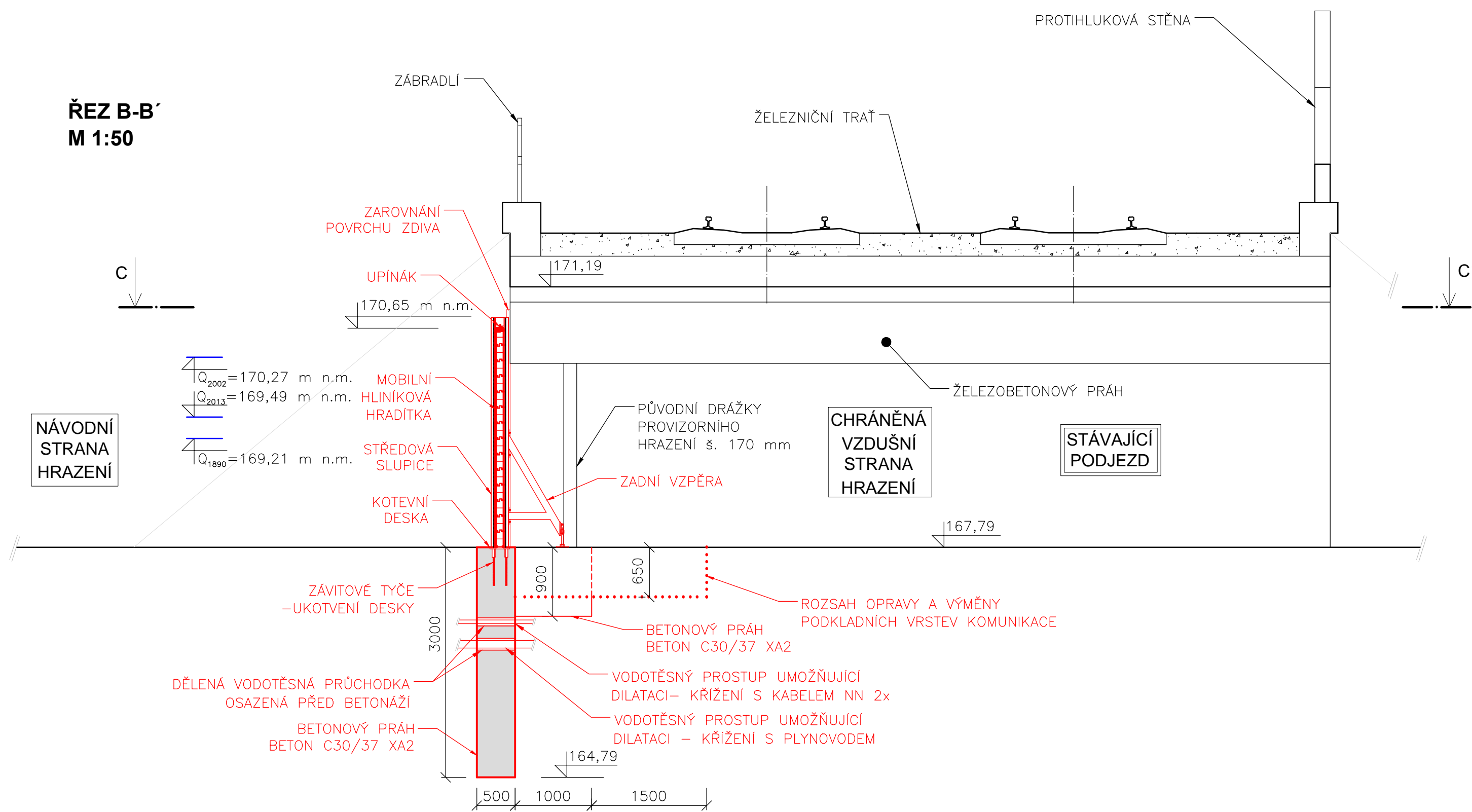
ŘEZ A-A'
M 1:50



POHLED
M 1:50



ŘEZ B-B'
M 1:50



Výškový systém Bpv		Souřadnicový systém JTSK	
Stavběník – investor :		Číslo zakázky:	
Obec Nova Ves, Nová Ves 154, 277 52 Nová Ves		1446/2C_VHS	
Odpovědný projektant:		Kontroloval:	
Ing. Martin Jakoubek, AI 0008590		Ing. Lukáš Počič, AI 0401605	
Naučil:		Vyrcoval:	
Ing. Hana Pišová		Ing. Hana Pišová	
Název a účel díla:			
PROTIPOVODNÉ OPATŘENÍ NOVÉ OHUOLICE ZAHRAZENÍ POJEZDU POD ŽELEZNIČNÍ TRATÍ DOKUMENTACE PRO PROVÁDĚNÍ STAVBY			
Část dokumentace:		Měřítko:	
PŮDORYS A ŘEZY OBJEKTEM		1:50	
Datum:		Počet formátů:	
březen 2015		10 x A4	
Číslo přílohy:		D.1	

Trejdlova Jana

Od: Obec Spomysl <podatelna@spomysl.cz>
Odesláno: 9. září 2015 9:32
Komu: jana.trejdlova@sudopunl.cz
Předmět: Sdělení
Přílohy: mapa kanalizace0001.pdf

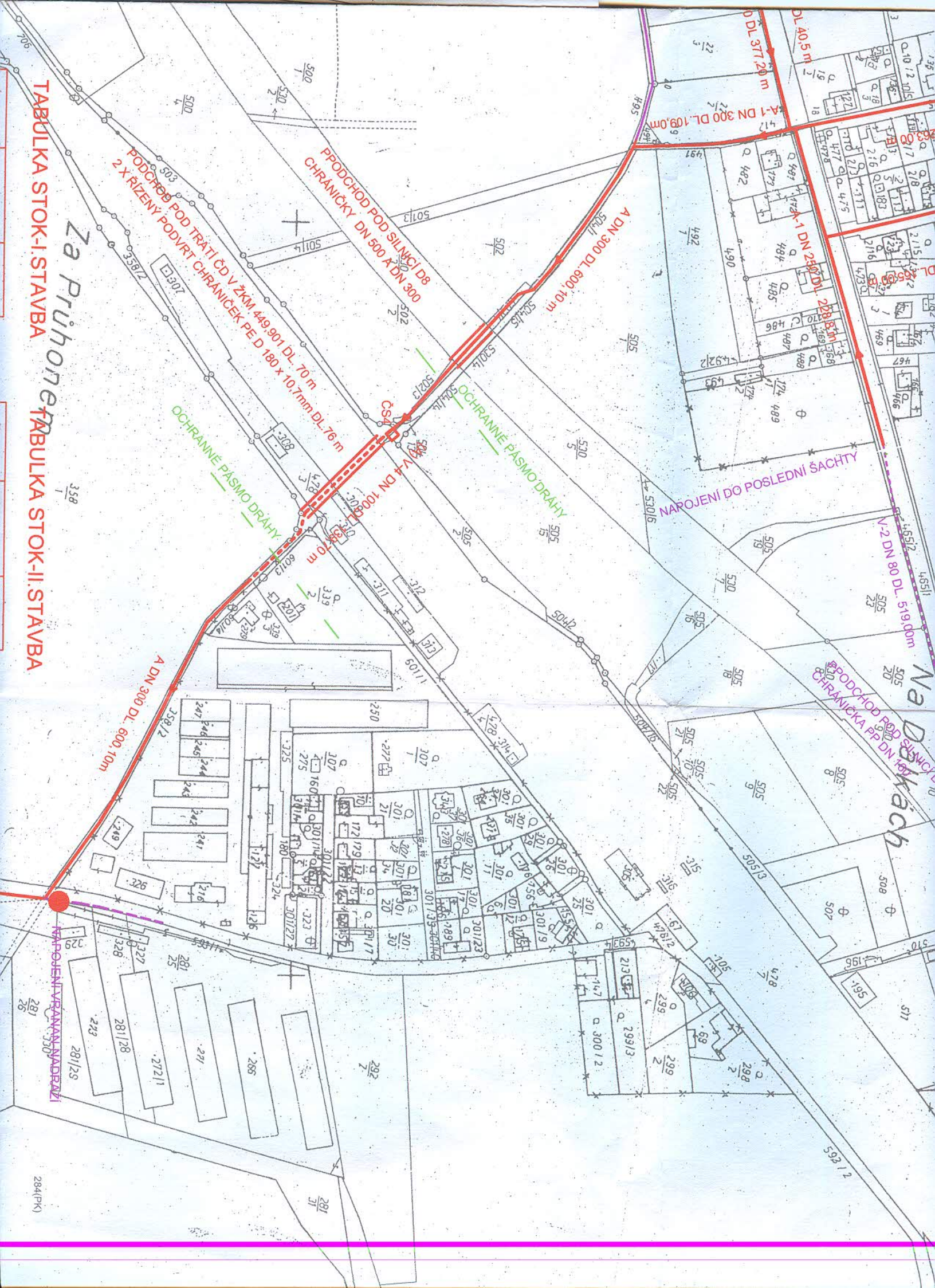
Dobrý den,
k Vaší žádosti č.j. 208/612/2015 o poskytnutí informace o námi vlastněných inženýrských sítí, a to v souběhu nebo křížení s železniční tratí, Vám sdělujeme, že obec Spomyšl vlastní kanalizaci. V příloze Vám zasíláme její zakreslení ve vámi požadované oblasti.

S pozdravem

Ivana Kumprichtová, starostka obce Spomyšl

TABULKA STOK-II. STAVBA

NAPOJENI V PRANAN NADRA7





OBEC VRAŇANY

Obecní úřad Vraňany čp. 37 PSČ 277 07

SUDOP PRAHA a.s.
Středisko 208
Dvořákova 3134/2
400 01 Ústí nad Labem

Vaše značka
208/612/2015

Naše značka
91/2015

Vyřizuje
Martin Chmelík

Vraňany dne
9. 9. 2015

Věc: Informace o průběhu sítí vlastněných nebo spravovaných obcí Vraňany

V souvislosti se stavbou „Úpravy zabezpečovacího zařízení pro ETCS včetně DOZ v úseku Kralupy nad Vltavou – Děčín – st.hr. SRN“

Místa křížení nebo souběhu sítí vlastněných, nebo spravovaných obcí Vraňany, jsou:

Mimoúrovňové křížení železnice a silnice III. třídy 24635, u obce Mlčechvosty, kudy vede vodovod vlastněný obcí (viz. Příloha 1 a 2) a podle našich informací také plynové potrubí, které však není v majetku ani správě obce.

Dále pak v lokalitě Vraňany – nádraží, je souběh vodovodního řádu s železniční tratí (viz. Příloha č. 3), Vodovodní řád se přibližuje k železnici v prostoru před starou nádražní budovou a pokračuje v pod tělesem silnice III. třídy 24635, několik desítek metrů dále podél železnice směr Děčín. Ve stejném prostoru také vede obecní kanalizace. O kanalizaci Vám budou údaje poslány e-mailem na Vaši adresu: jana.trajdlova@sudopunl.cz ve formátu DGN.

S pozdravem

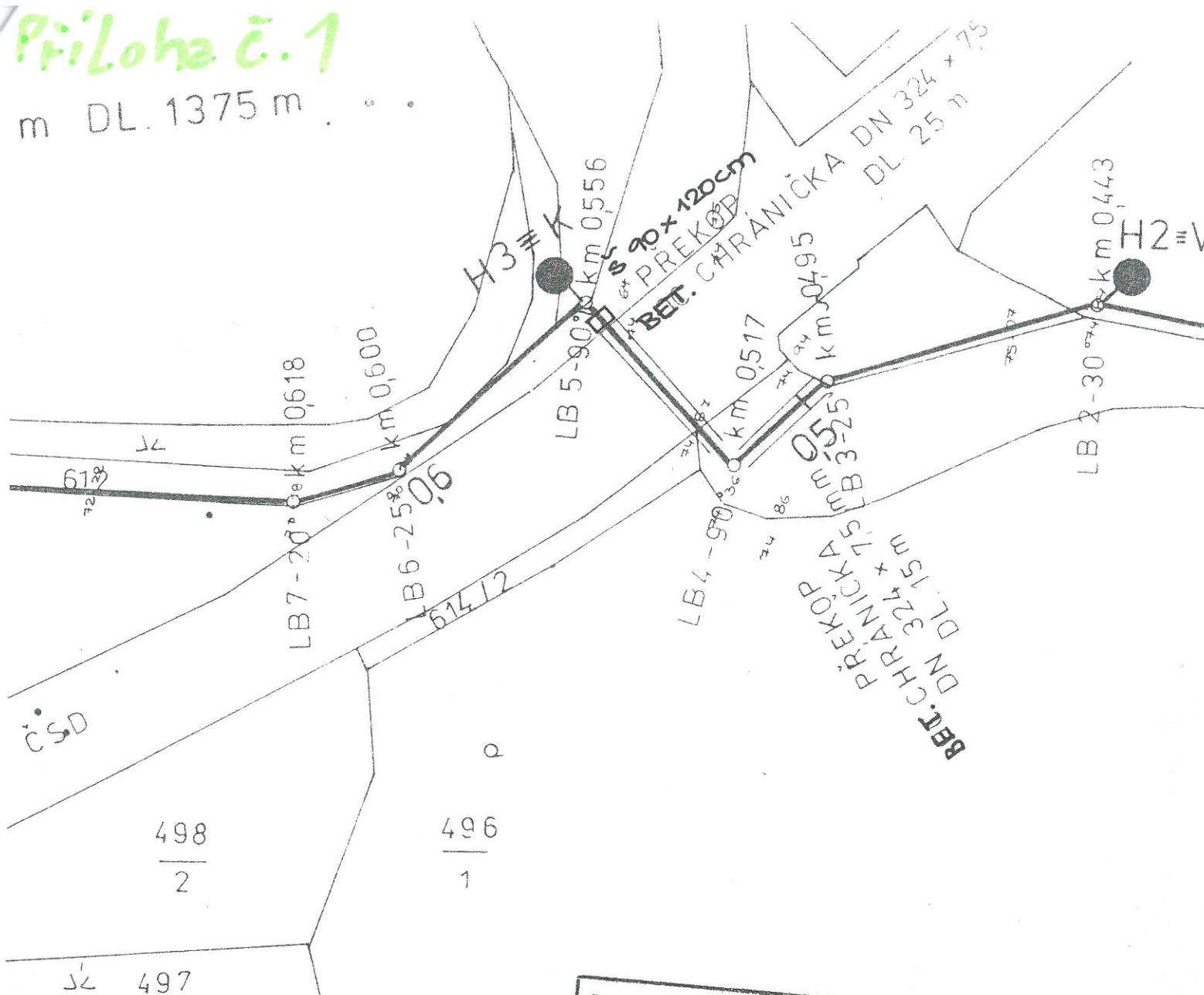



Martin Chmelík
starosta



Příloha č. 1

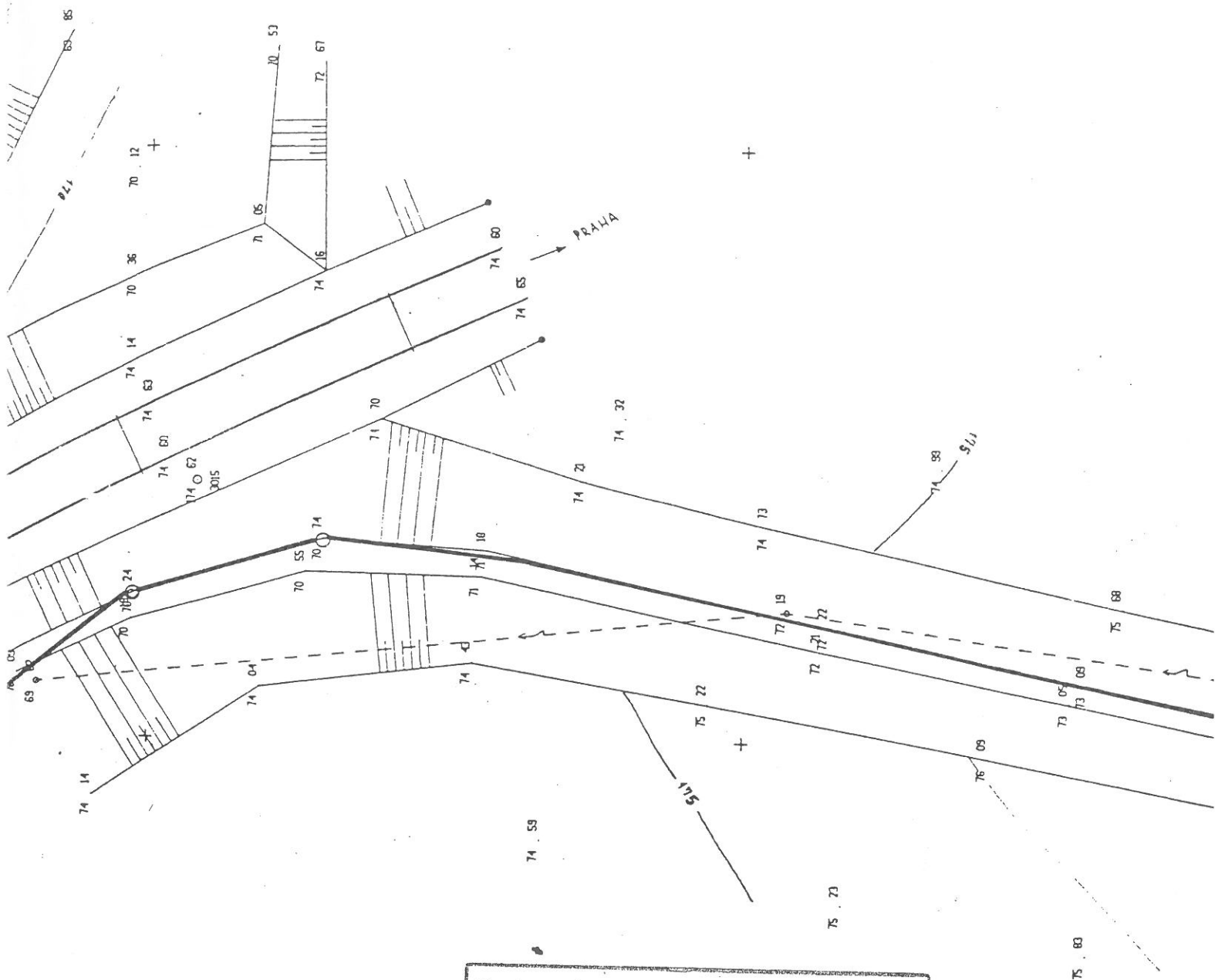
m DL 1375 m . . .



Schváleno rozhodnutím
 čís. jednací: ŠP/VED/2033/94
 Dne 19. 5. 1994
 Podpis: Okresní úřad Mělník
 referát živo-ního prostředí

2

PROJEKTANT : ING. JANA ANDRLOVÁ		AKVAVIT	
KRESLIL : R. FEIXOVÁ			
OBEC : MLČECHOVOSTY	OKRES : MĚLNÍK		
INVESTOR : OÚ VRAŽANY		FORMÁT :	
VODOVOD MLČECHOVOSTY		DATUM :	07 - 93
		STUPEŇ :	PS
		ARCH. Č :	13 - 93
SITUACE		1:1000	E 3



Schváleno rozhodnutím

čís. jednoci: 25/100/2033/94

Dne 19.5.1993

Podp: Okresní úřad Mělník
referat životního prostředí

2

PROJEKTANT: ING. J. ANDRLOVÁ		AKVAVIT	
KRESLIL: R. FEIXOVÁ	OKRES: MĚLNÍK		
OBEC: MLČECHOVOSTY			
INVESTOR: OÚ VRAŽANY		FORMÁT	2 A4
VODOVOD MLČECHOVOSTY		DATUM	09-93
		STUPEŇ	PS
		ARCH.Č.	13-93
SITUACE - PODJEZD POD TRATÍ ČSD		1:500	E3a



DETAIL NÁPOJENÍ

PVC

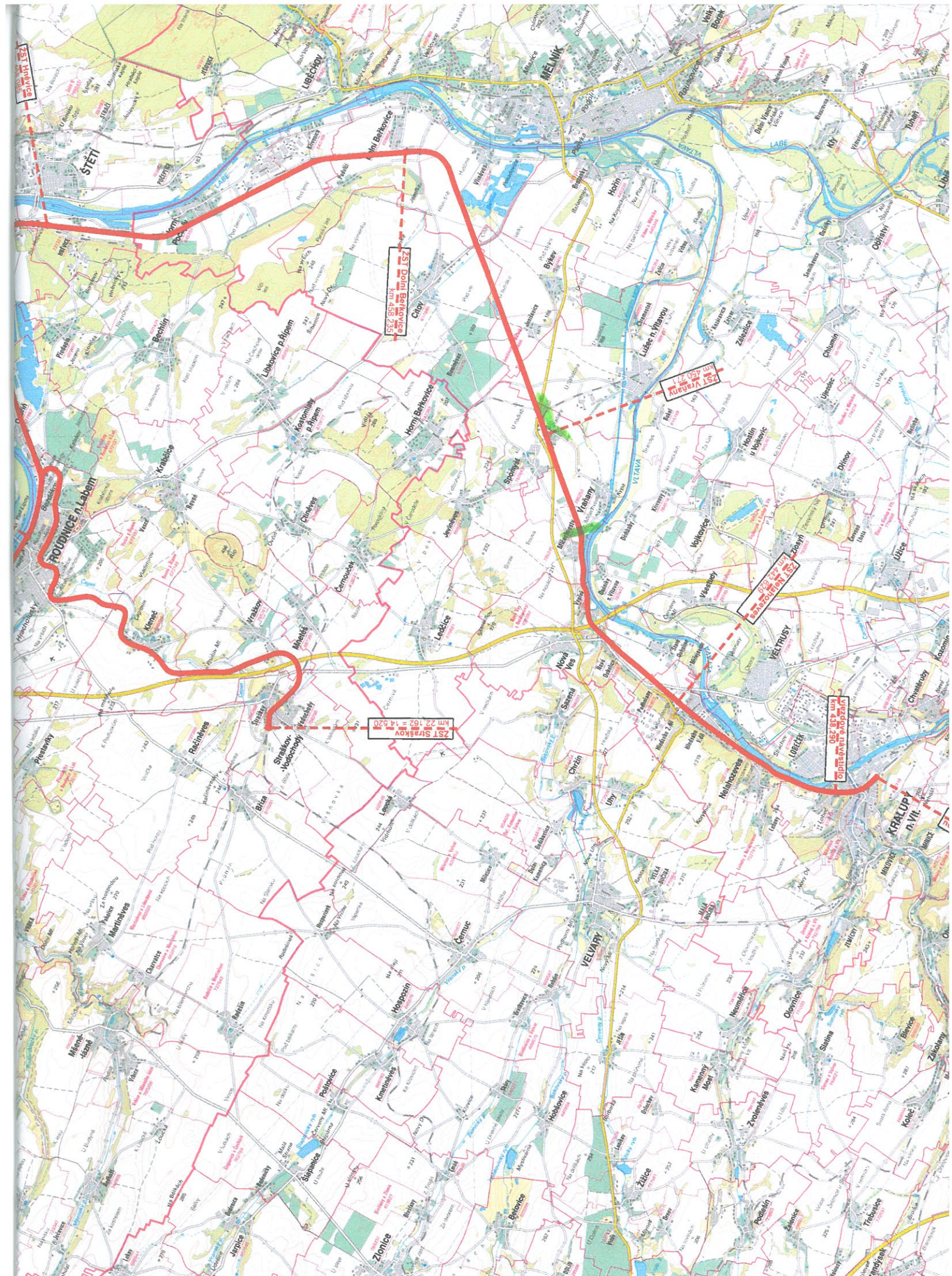
110

110

110

STOJÁJÍCÍ ŘAD - PVC 110





O B E C C Í T O V

Cítov 203, 277 04 Cítov

SUDOP PRAHA, a.s.

Olšanská 1a/2643

130 80 Praha 3

Vaše čj.

Naše čj.

Vyřizuje

V Cítově dne

01087/15/OU

Hana Vaňková

15.09.2015

Výkresová část - vodovodní přivaděč Cítov

Dobrý den,

na základě telefonického rozhovoru Vám zasílám výkresovou část vodovodního přivaděče pro obec Cítov vedoucí přes k. ú. Vlíněves.

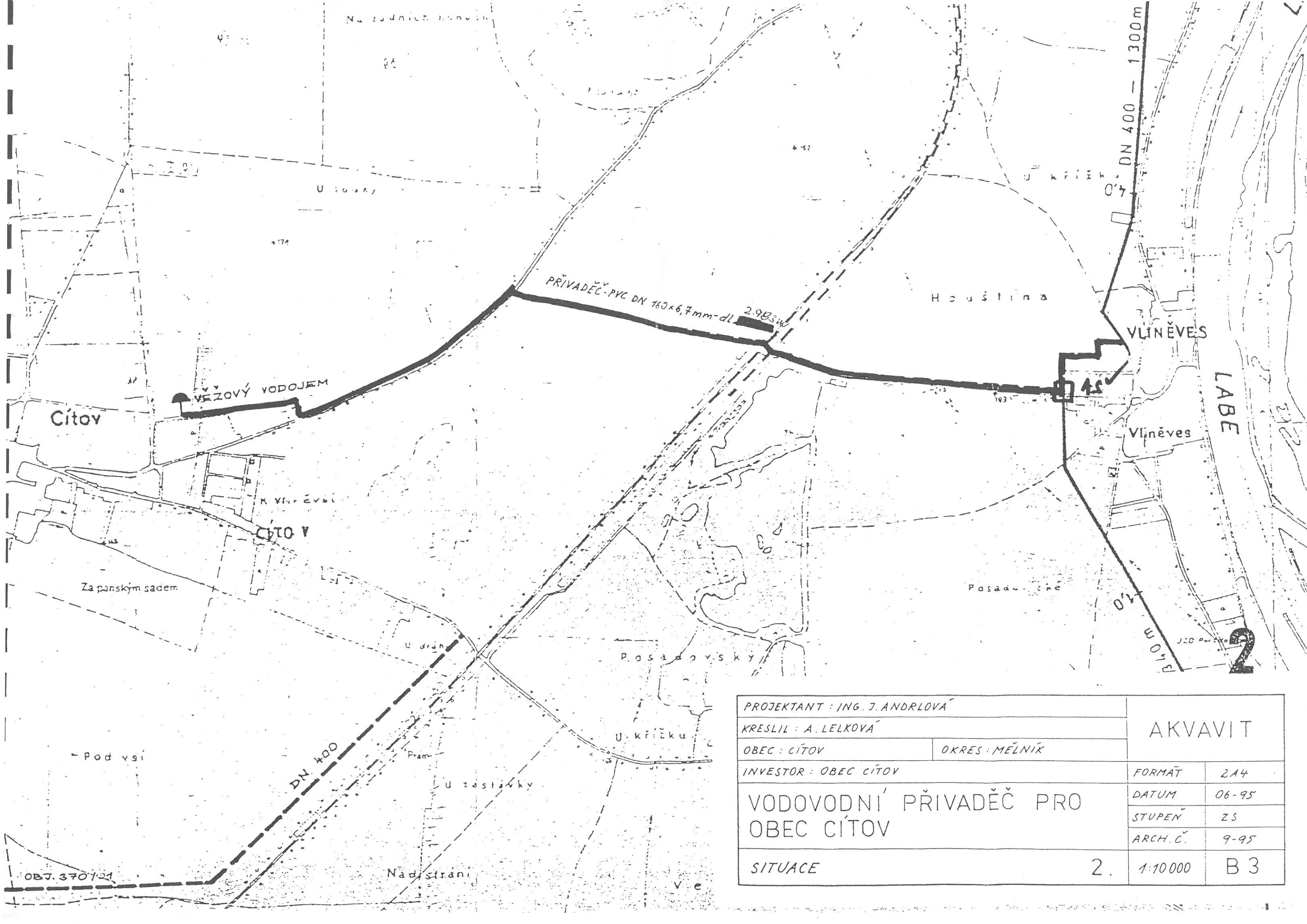
S pozdravem



„otisk úředního razítka“

Hana Vaňková

Obec Cítov



PROJEKTANT : ING. J. ANDRLOVÁ		AKVAVIT	
KRESLIL : A. LELKOVÁ			
OBEC : CÍTOV	OKRES : MĚLNÍK		
INVESTOR : OBEC CÍTOV		FORMÁT	2A4
VODOVODNÍ PŘÍVADĚČ PRO OBEC CÍTOV		DATUM	06-95
		STUPEŇ	ZS
		ARCH. Č.	9-95
SITUACE	2.	1:10 000	B 3


STIN.L.

162 300 00

VÝUŠŤ Č.1

km 51-52)



vedoucí projektu :	projektant :	kontroloval :	 Severočeská vodárenská inženýrská společnost s.r.o. Želova 6, 400 01 Ústí nad Labem
ING. Jitka ŠALDOVÁ	Ing. Jana GRUNTOVÁ	ING. JIŘÍ MÜLLER	
kraj :	ÚSTECKÝ		
investor :	Obec Lhotka n/L, Lhotka nad Labem 22, 410 02 Lovosice 2		
Název akce :	LHOTKA NAD LABEM PASPORT STÁVAJÍCÍCH KANALIZAČNÍCH SÍTÍ		datum : srpen 2010 měřítko : 1:500 kótováno v : m formát : 10x A4 stupeň PD : pasport číslo zakázky : 24/2010 číslo přílohy : vyhotovení :
PASPORT KANALIZACE			4



STOKY C

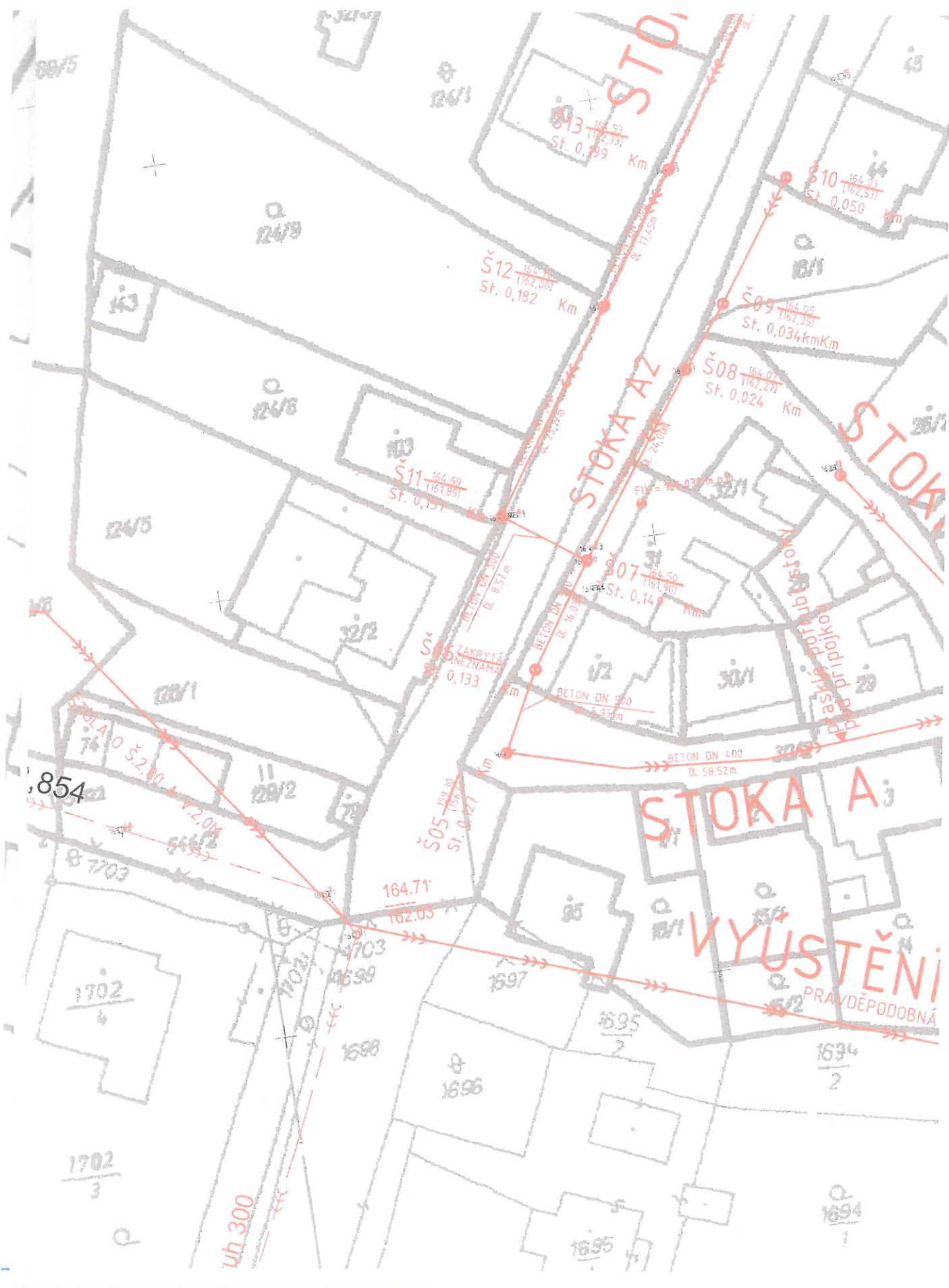
TRASA ŠTOLY

Ž. K. TRATĚ PRAHA-ÚSTÍ N.L.
Km 497,60

SILNICE I. TŘÍDY LOVOSICE-ÚSTÍ N.L.

ŘEKA LABE (Ř1)

VÝUSTĚ Č2



Donátová Soňa, Mgr.

Od: Obec Hřensko <urad@hrensko.cz>
Odesláno: 26. července 2016 10:09
Komu: Donátová Soňa, Mgr.
Předmět: Sdělení

Dobrý den,

sdělujeme Vám k Vaší zn. Č. 16/003771/208 následující:

Obec Hřensko se nachází na pravém břehu řeky Labe a tudíž se jí dotčené úpravy zabezpečovacího zařízení pro ETCS netýkají. Železniční stanice se nachází na levém břehu řeky Labe, kde obec Hřensko nemá žádné inženýrské sítě.

S pozdravem

Jaroslava Antonová
vedoucí obecního úřadu Hřensko
tel.:412554021
mob.:775862537
www.hrensko.cz

OBECNÍ ÚŘAD ŘEHLOVICE

403 13 Řehlovice 1
tel., fax.: 475215256
e-mail.: podatelna@rehlovice.cz
<http://www.rehlovice.cz>
IČO 266981, bank. spojení 78-4520530257/0100



Váš dopis ze dne:

Číslo jednací: OUREHL1397/2016

Ukládací znak: 52.1

Skartační znak: S/5

Počet listů: 1

Vyřizuje: Drbalová tel.: 414 120 707

V Řehlovicích dne 2016-07-27

SUDOP Praha a.s.
Středisko 208

Špitálské náměstí 3517
400 01 Ústí nad Labem

Podklady pro zakreslení podkladů

K Vaší žádosti o poskytnutí podkladů pro zakreslení stávajících inženýrských sítí pro stavební řízení stavby „Úpravy zabezpečovacího zařízení pro ETCS včetně DOZ v úseku Roudnice nad Labem – st. hr. SRN“ sdělujeme, že obec Řehlovice žádné sítě v ochranném pásmu dráhy nevlastní ani nespravuje.

S pozdravem

Hana Drbalová
Stavební a pozemkové záležitosti
Obecní úřad Řehlovice

OBEC
ŘEHLOVICE
403 13 Řehlovice



SU A0029320



OBEC DOLNÍ ZÁLEZLY

Mírové Náměstí 8, 403 01 Dolní Zálezly

Váš dopis zn:
Ze dne:
Číslo jednací: OUDZ/0619/2016
Spisová značka:
Vyřizuje: Miroslav Suchý
Tel:
E-mail:
Datum: 27.07.2016

SUDOP Praha

Olšanská 1a

130 80 Praha

Žádost o poskytnutí podkladů pro zakreslení stávajících inženýrských sítí

Sdělujeme Vám, že obce Dolní Zálezly nemá ve vašem zájmovém území žádné inženýrské sítě.

S pozdravem

OBEC
Dolní Zálezly
PSC: 403 01
2

Miroslav Suchý
starosta obce

Váš dopis zn.: 16/003777/208
ze dne: 21.7.2016
Naše značka: 117/2016/MŠ
Vyřizuje: Ing. Martin Šimon
Telefon/fax: 412 552 454
mobil: 602 583 516
Email: Martin.simon@mvv.cz
Datum: 12.8.2016

SUDOP PRAHA a.s.
Středisko 208
Špitálské náměstí 3517
Ústí nad Labem
400 01

Úprava zabezp. zařízení pro ETCS včetně DOZ v úseku Roudnice nad Labem – st. hr. SRN

Vážení,

na základě předložených podkladů Vám sdělujeme, že v uvedeném zájmovém území vymezeném v příloze vaší žádosti nevede žádné tepelné rozvodné zařízení ani jiné zařízení v majetku nebo správě TERMO Děčín a.s.

Přehled zařízení TERMO Děčín a.s. v lokalitě města Děčín je dostupný na portálu GIS Děčín.

S pozdravem

Ing. Martin Šimon
Vedoucí technického oddělení

TERMO Děčín a.s.
Oblouková 958/25,
Děčín I-Děčín,
405 02 Děčín -7-



Obec Kleneč

Adresa: Kleneč
Hlavní 95
413 01 Roudnice nad Labem

SUDOP PRAHA a.s.
Mgr.Soňa Donátová
Olšanská 1a
130 80 Praha 3

V Klenči dne 18.8.2016
Č.j. : 135/2016
Vyřizuje : Kekulová



Věc: vyjádření k Vaší žádosti ze dne 21.7.2016

Obec Kleneč tímto potvrzuje, že nevlastní ani nespravuje ve Vámi uvedené lokalitě žádné inženýrské sítě.

S pozdravem,

za obec Kleneč
Zdeněk Justa
starosta



mobil: 604759067
Tel.: 416 846 120
Fax: 416 846 120

IČO: 00263800
e-mail: obecklenec@seznam.cz
WWW: www.obecni-urad.net/klenec

Bankovní spojení : Komerční banka Roudnice n. L.
číslo účtu: 13728471/0100

Donátová Soňa, Mgr.

Od: Pičman Milan <Milan.Picman@lovochemie.cz>
Odesláno: 3. srpna 2016 9:40
Komu: Donátová Soňa, Mgr.
Předmět: vyjádření ke stávajícím sítím

Dobrý den,

Lovochemie, a.s. obdržela Vaši žádost o poskytnutí podkladů pro zakreslení stávajících inženýrských sítí pro akci „Úpravy zabezpečovacího zařízení pro ETCS včetně DOZ v úseku Roudnice nad Labem – st.hr. SRN“.
V zájmové lokalitě, která byla vyznačena v příloze k žádosti, **nemá Lovochemie, a.s. žádné inž.sítě ve své správě.**

S pozdravem

Ing. Milan Pičman
Vedoucí generelu a správy dokumentace

LOVOCHEMIE, a.s.
Terezínská 57, 410 02 Lovosice
tel: +420 416 562 309
mobil: +420 725 869 924
e-mail: milan.picman@lovochemie.cz



Upozornění:

Tento e-mail a jakékoliv k němu připojené dokumenty mohou být důvěrné a jsou určeny pouze jeho adresátům.
Obdržel(a)-li jste tento e-mail omylem, informujte laskavě ihned jeho odesílatele a obsah i s přílohami a kopiemi vymažte ze svého systému. Nejste-li adresátem, není povoleno tento e-mail jakkoliv užívat, rozšiřovat, kopírovat či zveřejňovat. Odesílatel e-mailu a společnost Lovochemie, a.s. neodpovídá za škodu či újmu způsobenou modifikacemi či zpožděním přenosu e-mailu.

Je-li email součástí obchodního jednání:

- odesílatel a společnost Lovochemie, a.s. si vyhrazuje právo kdykoli ukončit jednání o uzavření smlouvy, a to z jakéhokoli důvodu nebo bez uvedení důvodu
- a obsahuje-li nabídku a zároveň je odesílatel tohoto emailu oprávněn v intencích písm. e) uzavřít jménem společnosti Lovochemie, a.s. příslušnou smlouvu, může adresát nabídku bezodkladně přijmout. Odesílatel emailu však vylučuje přijetí nabídky ze strany adresáta s dodatkem či odchylkou
- odesílatel a společnost Lovochemie, a.s. trvá na tom, že příslušná smlouva musí být uzavřena v písemné formě a dosažením úplné shody o celém obsahu smlouvy a všech jejích náležitostech
- společnost Lovochemie, a.s. při uzavření smlouvy postupuje v souladu s vnitřními předpisy a stanovami s tím, že smlouva musí být ve společnosti Lovochemie, a.s. odsouhlasena/schválena příslušnými vedoucími zaměstnanci/orgány společnosti Lovochemie, a.s., a i v případě, kdy si zástupci stran vzájemně vyjednávají náležitosti smlouvy, kompetentní osoby ve společnosti Lovochemie, a.s. mohou navržené znění smlouvy neodsouhlasit/neschválit a společnost Lovochemie, a.s. v takovém případě ukončí z tohoto důvodu jednání o uzavření smlouvy; společnost Lovochemie, a.s. si vyhrazuje právo ukončit jednání o uzavření smlouvy i bez spravedlivého důvodu
- odesílatel tohoto emailu informuje, že není oprávněn uzavírat za společnost Lovochemie, a.s. žádné smlouvy s výjimkou případů, kdy je odesílatel tohoto e-mailu členem statutárního orgánu společnosti Lovochemie, a.s. a jedná v souladu způsobem zastupování společnosti zapsaným do veřejného rejstříku nebo kdy k tomu byl odesílatel tohoto emailu písemně zmocněn nebo písemně pověřen společností Lovochemie, a.s. a takové pověření nebo plná moc byly adresátovi tohoto emailu případně osobě, kterou adresát zastupuje, v jakékoliv formě předloženy nebo jejich existence je adresátovi či osobě jím zastoupené (bez ohledu na to, zda před odesláním tohoto emailu nebo společně s ním, případně dodatečně) známa.

Vyřizuje: Ing. Liška Petr
Č.j. 321/2016/OÚ

Malé Žernoseky 6.9.2016


SUDOP Praha a.s.
Středisko 208
Špitálské náměstí 3517

40001 Ústí nad Labem

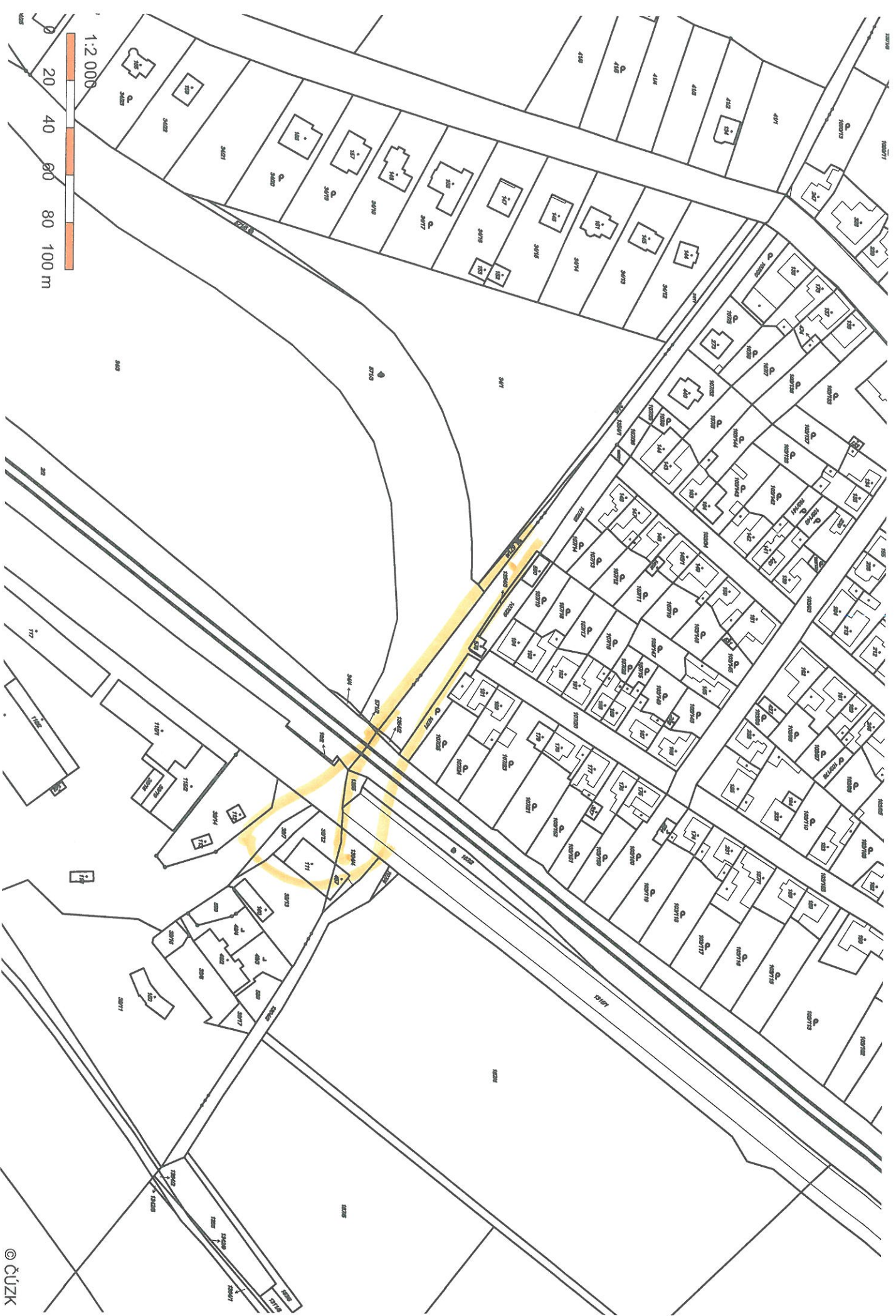
Věc: Zaslání podkladů k existenci inženýrských sítí Obce Malé Žernoseky v k.ú. Malé Žernoseky“

Na základě Vaší žádosti čj. 16/003772/208 z 21.7.2016 Vám v příloze zasílám výkresové podklady k existenci inženýrských sítí v majetku Obce Malé Žernoseky nacházející se v zájmovém území vámi připravované stavby „Úpravy zabezpečovacího zařízení pro ETCSvčetně DOZ v úseku Roudnice n/L – st.hr. SRN“.

V příloze máte doloženy zákresy kanalizačního řadu, veřejného osvětlení a veřejného rozhlasu v kabelovém provedení a veřejného osvětlení v nadzemním vedení.


Za Obec Malé Žernoseky
Ing. Liška Petr
starosta

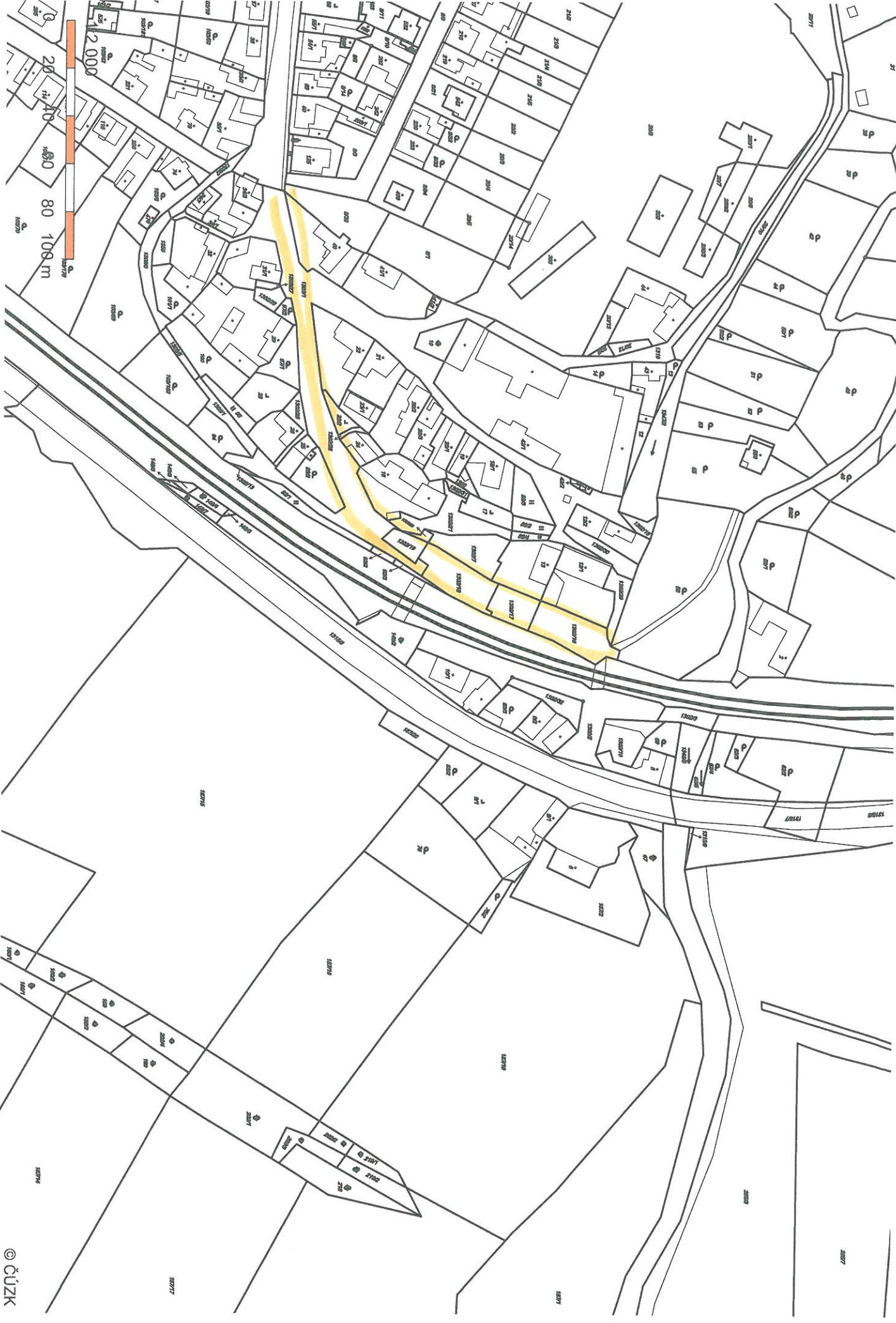




© ČÚZK



ÚZEMÍ S KANALIZACÍ OBCE

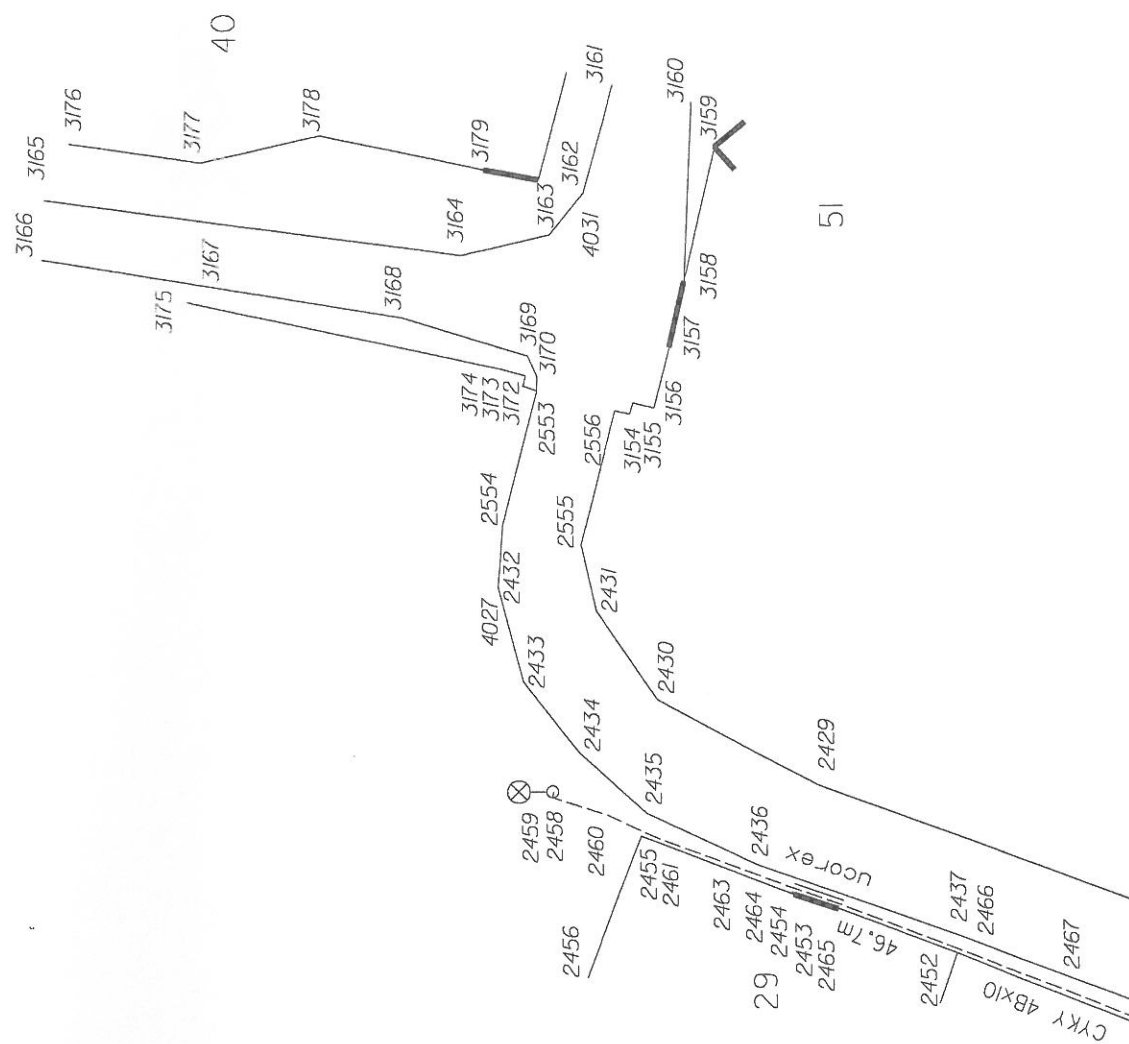


взят в качестве земаля в + вв

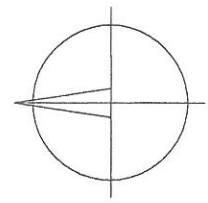
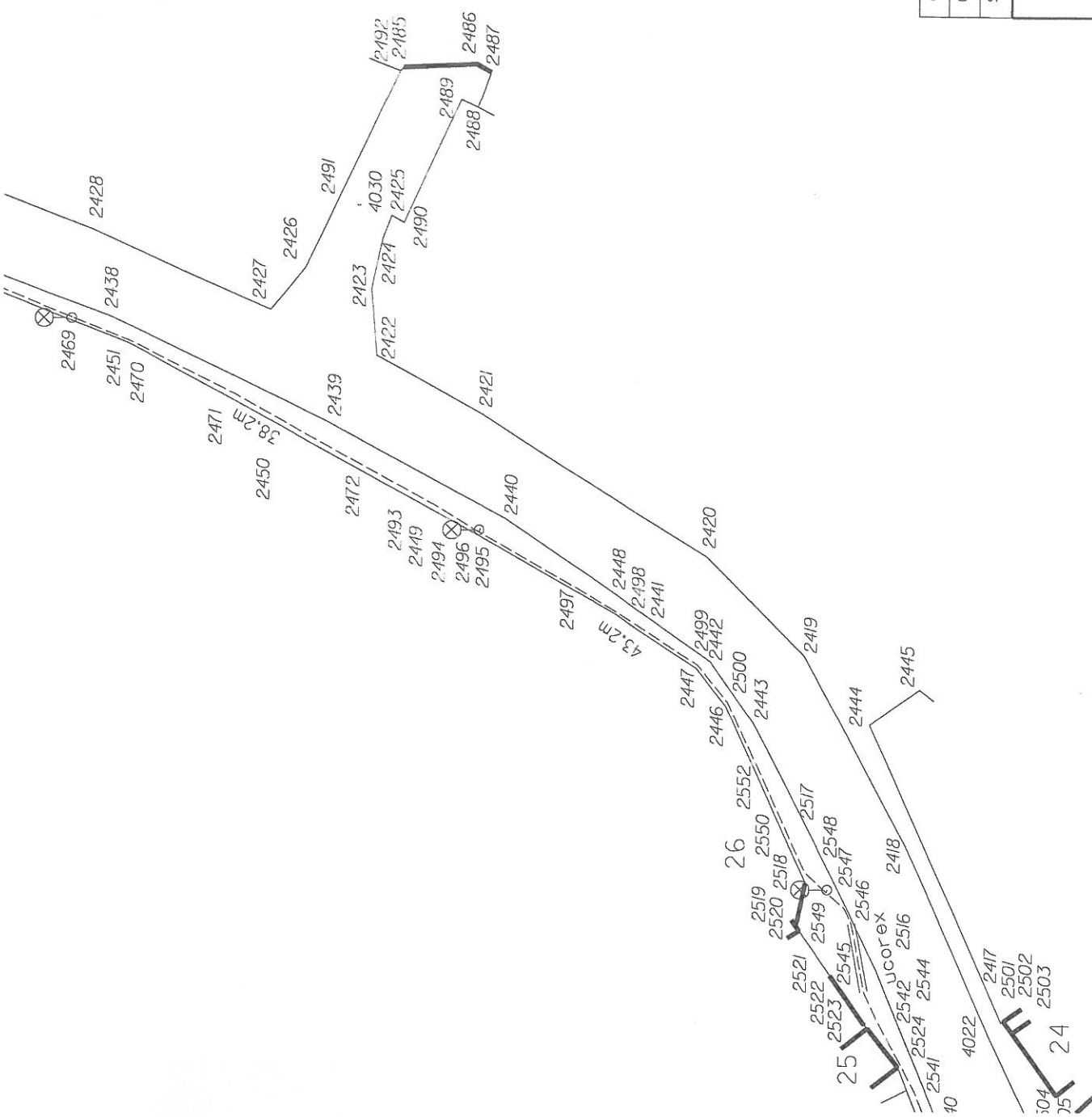


Číslo stavby: ---	Měřítko: 1:1000
Obec: Malé Žernoseky	Kat.území: Malé Žernoseky
Souřad. s.: S-JTSK	Výškový s.: Bpv.
<p>Malé Žernoseky veřejné osvětlení</p>	
<p>2.Zákres v mapě DKM.</p>	

KABELOVÉ VEDENÍ



5



Číslo stavby: ---	Měřítko: 1: 500
Obec: Malé Žernoseky	Kat.území: Malé Žernoseky
Souřad. s.: S-JTSK	Výškový s.: Bpv.
Malé Žernoseky veřejné osvětlení	
8. Digitální mapa skutečného provedení.	

