

VYJÁDŘENÍ O EXISTENCI SÍT ELEKTRONICKÝCH KOMUNIKACÍ A VŠEOBECNÉ PODMÍNKY OCHRANY SÍT ELEKTRONICKÝCH KOMUNIKACÍ SPOLEČNOSTI Česká telekomunikační infrastruktura a.s.

vydané podle § 101 zákona č. 127/2005 Sb., o elektronických komunikacích a o změnách některých souvisejících zákonů (zákon o elektronických komunikacích), ve znění pozdějších předpisů a § 161 zákona č. 183/2006 Sb., o územním plánování a stavebním řádu (stavební zákon) a dle dalších příslušných právních předpisů

číslo jednací: 671828/15

číslo žádosti: 0115 431 083

Důvod vydání Vyjádření: **Územní řízení k rozhodnutí - o umístění stavby, - o změně využití území, - o změně stavby**

Platnost tohoto Vyjádření končí dne: 25. 8. 2017.

Žadatel	SUDOP PRAHA a.s., kontaktní osoba: SUDOP PRAHA a.s., Olšanská 2643/1a, Praha, 13080	
Stavebník	-- neuvedeno --, -- neuvedeno --, 0	
Název akce	Úpravy zabezpečovacího zařízení pro ETCS v úseku DOZ v úseku Kralupy nad Vltavou - Dřívěš - st.hr. SRN	
Zájmové území	Okres	Dřívěš, Litoměřice, Ústí nad Labem
	Obec	Dřívěš, Hensko, Bohušovice nad Ohří, Bránský
	Kat. území / . parcely	Vaňov; Ústí nad Labem; Tuchomyšl; Stěbov; Sebzín; Předlice; Krásné Bělčice; Trmice; Chvalov; Dubice nad Labem; Dolní Zálezly; Nové Kopisty; Prackovice nad Labem; Litochovice nad Labem; Přibyslav; Malé Žernoseky; Lukavec u Lovosic; Prosmyky; Lovosice; Libochovany; Lhotka nad Labem; Keblice; Bránský; Hrdly; Bohušovice nad Ohří; Hensko; Prostřední Žleb; Podmokly; Dolní Žleb; Dřívěš

Žadatel shora označenou žádostí určil a vyznačil zájmové území, jakož i stanovil důvod pro vydání Vyjádření o existenci sítě elektronických komunikací a Všeobecných podmínek ochrany sítě elektronických komunikací společnosti Česká telekomunikační infrastruktura a.s. (dále jen Vyjádření).

Na základě určení a vyznačení zájmového území žadatelem a na základě stanovení důvodu pro vydání Vyjádření vydává společnost Česká telekomunikační infrastruktura a.s. následující Vyjádření:

Ve vyznačeném zájmovém území se nachází síť elektronických komunikací
společnosti Česká telekomunikační infrastruktura a.s. (dále jen SEK)
nebo její ochranné pásmo.

Existence a poloha SEK je zakreslena v přiloženém výjezdu/výjezech z úlokové mapy SEK společnosti Česká telekomunikační infrastruktura a.s. Ochranné pásmo SEK je v souladu s ustanovením § 102 zákona č. 127/2005 Sb., o elektronických komunikacích a o změnách některých souvisejících zákonů stanoveno rozsahem 1,5 m po stranách krajního vedení SEK a není v přiloženém výjezdu/výjezech z úlokové mapy SEK společnosti Česká telekomunikační infrastruktura a.s. vyznačeno (dále jen Ochranné pásmo).

(1) Vyjádření je platné pouze pro zájmové území určené a vyznačené žadatelem, jakož i pro důvod vydání Vyjádření stanovený žadatelem v žádosti.

íslo jednací: 671828/15

íslo žádosti: 0115 431 083

Vyjádění pozbývá platnosti uplynutím doby platnosti v tomto Vyjádění uvedeně, změnou rozsahu zájmového území i změnou doby vydání Vyjádění uvedeného v žádosti, nesplněním povinnosti stavebníka dle bodu (3) tohoto Vyjádění, a nebo pokud se žadatel i stavebník bezprostředně před zahájením realizace stavby ve vyznačeném zájmovém území prokazatelně neujistí u společnosti *eská telekomunikační infrastruktura a.s.* o tom, zda toto Vyjádění v době bezprostředně předcházející zahájení realizace stavby ve vyznačeném zájmovém území stále odpovídá skutečnosti, to vše v závislosti na tom, která ze skutečností rozhodná pro pozbytí platnosti tohoto Vyjádění nastane nejdříve.

(2) Podmínky ochrany SEK jsou stanoveny v tomto Vyjádění a ve Všeobecných podmínkách ochrany SEK společnosti *eská telekomunikační infrastruktura a.s.*, které jsou nedílnou součástí tohoto Vyjádění.

Stavebník, nebo jím pověřená fyzická osoba, je povinen řídit se těmito Všeobecnými podmínkami ochrany SEK společnosti *eská telekomunikační infrastruktura a.s.*

(3) Stavebník, nebo jím pověřená fyzická osoba, je povinen pouze pro případ, že

a) existence a poloha SEK, jež je zakreslena v příloženém výkresu/výkresech z územní mapy SEK společnosti *eská telekomunikační infrastruktura a.s.* a nebo

b) toto Vyjádění, včetně Všeobecných podmínek ochrany SEK

nepředstavuje dostatečnou informaci pro záměr, pro který podal shora označenou žádost nebo pro zpracování projektové dokumentace stavby, která koliduje se SEK, nebo zasahuje do Ochranného pásma SEK, vyzvat písemně společnost *eská telekomunikační infrastruktura a.s.* k upřesnění podmínek ochrany SEK, a to prostřednictvím zaměstnance společnosti *eská telekomunikační infrastruktura a.s.* pověřeného ochranou sítí - **Dušan Kojetín, e-mail: dušan.kojetin@cetin.cz (dále jen POS).**

(4) Přeložení SEK zajistí její vlastník, společnost *eská telekomunikační infrastruktura a.s.* Stavebník, který vyvolal přeložení SEK je dle ustanovení § 104 odst. 17 zákona č. 127/2005 Sb., o elektronických komunikacích a o změně některých souvisejících zákonů povinen uhradit společnosti *eská telekomunikační infrastruktura a.s.* veškeré náklady na nezbytné úpravy dotčeného úseku SEK, a to na úrovni stávajícího technického řešení.

(5) Pro účely přeložení SEK dle bodu (3) tohoto Vyjádění je stavebník povinen uzavřít se společností *eská telekomunikační infrastruktura a.s.* Smlouvu o realizaci přeložení SEK.

(6) Společnost *eská telekomunikační infrastruktura a.s.* prohlašuje, že žadateli byly pro jím určené a vyznačené zájmové území poskytnuty veškeré, ke dni podání shora označené žádosti, dostupné informace o SEK.

(7) Žadateli převzetím tohoto Vyjádění vzniká povinnost poskytnuté informace a data užít pouze k účelu, pro který mu byla tato poskytnuta. Žadatel není oprávněn poskytnuté informace a data rozmnožovat, rozšiřovat, pronajímat, předávat či jinak užívat bez souhlasu společnosti *eská telekomunikační infrastruktura a.s.* V případě porušení těchto povinností vznikne žadateli odpovědnost vyplývající z platných právních předpisů, zejména předpisů práva autorského.

V případě dotazů k Vyjádění lze kontaktovat společnost *eská telekomunikační infrastruktura a.s.* na asistenční lince 14 111.

Přílohami Vyjádění jsou:

- Všeobecné podmínky ochrany SEK společnosti *eská telekomunikační infrastruktura a.s.*
- Informace k vytvoření SEK
- Další přílohy (specifikace, počet listů atp.)

1:1000 Výkres z digitální dokumentace SEK 49x A3

1:20000 Přehledka 3x A2

íslo jednací: 671828/15

íslo žádosti: 0115 431 083

Vyjadření vydala společnost Česká telekomunikační infrastruktura a.s. dne: 25. 8. 2015.



Česká telekomunikační infrastruktura a.s.
Olšanská 2681/6
130 00 Praha 3
DIČ: CZ04084063

96

Všeobecné podmínky ochrany SEK společnosti Česká telekomunikační infrastruktura a.s.

I. Obecná ustanovení

1. Stavebník, nebo jím pověřená fyzická osoba, je povinen při provádění jakýchkoliv činností, zejména stavebních nebo jiných prací, při odstraňování havárií a projektování staveb, řídit se platnými právními předpisy, technickými a odbornými normami (včetně doporučení), správnou praxí v oboru stavebnictví a technologickými postupy a učinit veškerá opatření nezbytná k tomu, aby nedošlo k poškození nebo ohrožení sítí elektronických komunikací ve vlastnictví společnosti Česká telekomunikační infrastruktura a.s. a je výslovně srozuměn s tím, že SEK jsou součástí veřejné komunikační sítě, jsou zajišťovány ve veřejném zájmu a jsou chráněny právními předpisy.
2. Při jakékoliv činnosti v blízkosti vedení SEK je stavebník, nebo jím pověřená fyzická osoba, povinen respektovat ochranné pásmo SEK tak, aby nedošlo k poškození nebo zamezení přístupu k SEK. Při křížení nebo souběhu činností se SEK je povinen řídit se platnými právními předpisy, technickými a odbornými normami (včetně doporučení), správnou praxí v oboru stavebnictví a technologickými postupy. Při jakékoliv činnosti ve vzdálenosti menší než 1,5 m od krajního vedení vyznačené trasy podzemního vedení SEK (dále jen PVSEK) nesmí používat mechanizační prostředky a nevhodného nářadí.
3. Pro případ porušení kterékoliv z povinností stavebníka, nebo jím pověřené fyzické osoby, založené Všeobecnými podmínkami ochrany SEK společnosti Česká telekomunikační infrastruktura a.s. je stavebník, nebo jím pověřená fyzická osoba, odpovědný za veškeré náklady a škody, které společnosti Česká telekomunikační infrastruktura a.s. vzniknou porušením jeho povinností.
4. V případě, že budou zemní práce zahájeny po uplynutí doby platnosti tohoto Vyjádření, nelze toto Vyjádření použít jako podklad pro vytyčení a je třeba požádat o vydání nového Vyjádření.
5. Bude-li žadatel na společnost Česká telekomunikační infrastruktura a.s. požadovat, aby se jako účastník správního řízení, pro jehož účely bylo toto Vyjádření vydáno, vzdala práva na odvolání proti rozhodnutí vydanému ve správním řízení, pro jehož účely bylo toto Vyjádření vydáno, je povinen kontaktovat POS.

II. Souinnost stavebníka při činnostech v blízkosti SEK

1. Zapořčenosti je stavebník, nebo jím pověřená fyzická osoba, povinen oznámit POS. Oznámení bude obsahovat číslo Vyjádření, ke kterému se vztahují tyto podmínky.
2. Před započtením zemních prací i jakékoliv jiné činnosti je stavebník, nebo jím pověřená fyzická osoba, povinen zajistit vyznačení tras PVSEK na terénu dle polohopisné dokumentace. S vyznačenou trasou PVSEK prokazatelně seznámí všechny osoby, které budou a nebo by mohly činnosti provádět.
3. Stavebník, nebo jím pověřená fyzická osoba, je povinen upozornit jakoukoliv fyzickou osobu, jež bude provádět zemní práce, aby zjistila nebo ověřila stranovou a hloubkovou polohu PVSEK pomocí sondami, a je srozuměn s tím, že možná odchylka uložení střední trasy PVSEK, stranová i hloubková, činí +/- 30 cm mezi skutečným uložením PVSEK a polohovými údaji ve výkresové dokumentaci.
4. Při provádění zemních prací v blízkosti PVSEK je stavebník, nebo jím pověřená fyzická osoba, povinen postupovat tak, aby nedošlo ke změně hloubky uložení nebo prostorového uspořádání PVSEK. Odkryté PVSEK je stavebník, nebo jím pověřená fyzická osoba, povinen zabezpečit proti porušení, poškození a odcizení.
5. Při zjištění jakéhokoliv rozporu mezi údaji v projektové dokumentaci a skuteností je stavebník, nebo jím pověřená fyzická osoba, povinen bez zbytečného odkladu přerušit práce a zjištění rozporu oznámit POS. V přerušovaných pracích lze pokračovat teprve poté, co od POS prokazatelně obdržel souhlas k pokračování v pracích.

Příloha k Vyjádření 671828/15

číslo žádosti: 0115 431 083

6. V místech, kde *PVSEK* vystupuje ze země do budovy, rozvádě, na sloup apod. je stavebník, nebo jím pověřená fyzická osoba, povinen vykonávat zemní práce se zvýšenou mírou opatrnosti s ohledem na ubývající krytí nad *PVSEK*. Výkopové práce v blízkosti sloupů nadzemního vedení *SEK* (dále jen *NVSEK*) je povinen provádět v takové vzdálenosti, aby nedošlo k narušení jejich stability, to vše za dodržení platných právních předpisů, technických a odborných norem, správné praxe v oboru stavebnictví a technologických postupů.

7. Při provádění zemních prací, u kterých nastane odkrytí *PVSEK*, stavebník, nebo jím pověřená fyzická osoba před zakrytím *PVSEK* vyzve *POS* ke kontrole. Zároveň je stavebník oprávněn provést až poté, kdy prokazatelně obdržel souhlas *POS*.

8. Stavebník, nebo jím pověřená fyzická osoba, není oprávněn manipulovat s kryty kabelových komor a vstupovat do kabelových komor bez souhlasu společnosti *Česká telekomunikační infrastruktura a.s.*

9. Stavebník, nebo jím pověřená fyzická osoba, není oprávněn trasu *PVSEK* mimo vozovku přejíždět vozidly nebo stavební mechanizací, a to až do doby, než *PVSEK* řádně zabezpečí proti mechanickému poškození. Stavebník, nebo jím pověřená fyzická osoba, je povinen projednat s *POS* způsob mechanické ochrany trasy *PVSEK*. Při přepravě vysokého nákladu nebo mechanizace pod trasou *NVSEK* je stavebník, nebo jím pověřená fyzická osoba, povinen respektovat výšku *NVSEK* nad zemí.

10. Stavebník, nebo jím pověřená fyzická osoba, není oprávněn na trase *PVSEK* (včetně ochranného pásma) jakkoliv měnit niveletu terénu, vysazovat trvalé porosty ani měnit rozsah a konstrukci zpevněných ploch (například komunikací, parkovišť, vjezdů aj.).

11. Stavebník, nebo jím pověřená fyzická osoba, je povinen manipulací a skladové plochy z izovat v takové vzdálenosti od *NVSEK*, aby činnosti na/v manipulačních a skladových plochách nemohly být vykonávány ve vzdálenosti menší než 1m od *NVSEK*.

12. Stavebník, nebo jím pověřená fyzická osoba, není oprávněn užívat, přemísťovat a odstraňovat technologické, ochranné a pomocné prvky *SEK*.

13. Stavebník, nebo jím pověřená fyzická osoba, není oprávněn bez předchozího projednání jakkoliv manipulovat s případně odkrytými prvky *SEK*, zejména s ochrannou sklenicí optických spojek, optickými spojkami, technologickými rezervami či jakýmkoliv jiným zařízením *SEK*.

14. Stavebník, nebo jím pověřená fyzická osoba, je povinen každé poškození či krádež *SEK* neprodleně od okamžiku zjištění takové skutečnosti oznámit *POS* na telefonní číslo: 606 757 180 nebo v mimopracovní době na telefonní číslo 238 462 690.

III. Práce v objektech a odstranění objektů

1. Stavebník, nebo jím pověřená fyzická osoba, je povinen před zahájením jakýchkoliv prací v budovách a jiných objektech, kterými by mohl ohrozit stávající *SEK*, prokazatelně kontaktovat *POS* a zajistit u společnosti *Česká telekomunikační infrastruktura a.s.* bezpevné odpojení *SEK*.

2. Při provádění činností v budovách a jiných objektech je stavebník, nebo jím pověřená fyzická osoba, povinen v souladu s právními předpisy, technickými a odbornými normami (včetně doporučení), správnou praxí v oboru stavebnictví a technologickými postupy provést mimo jiné průzkum vnějších i vnitřních vedení *SEK* na omítce i pod ní.

IV. Součinnost stavebníka při přípravě stavby

Příloha k Vyjádření 671828/15

číslo žádosti: 0115 431 083

1. Pokud činností stavebníka, nebo jím pověřené osoby, k níž je třeba povolení správního orgánu dle zvláštního právního předpisu, dojde k ohrožení či omezení *SEK*, je stavebník, nebo jím pověřená osoba, povinen kontaktovat *POS* a předložit zakreslení *SEK* do příslušné dokumentace stavby (projektové, realizační, koordináční atp.).
2. V případě, že pro činnosti stavebníka, nebo jím pověřené osoby, není třeba povolení správního orgánu dle zvláštního právního předpisu, je stavebník, nebo jím pověřená osoba, povinen předložit zakreslení trasy *SEK* i s příslušnými kótami do zjednodušené dokumentace (katastrální mapa, pláněk), ze které bude zcela patrná míra dotčení *SEK*.
3. Při projektování stavby, rekonstrukce či položky vedení a zařízení silových elektrických sítí, elektrických trakcí vlaků a tramvají, nejpozději však před zahájením správního řízení ve věci povolení stavby, rekonstrukce či položky vedení a zařízení silových elektrických sítí, elektrických trakcí vlaků a tramvají, je stavebník, nebo jím pověřená osoba, povinen provést výpočet rušivých vlivů, zpracovat ochranná opatření a předat je *POS*.
4. Při projektování stavby, při rekonstrukci, která se nachází v ochranném pásmu radiových tras společnosti *Česká telekomunikační infrastruktura a.s.* a překračuje výšku 15 m nad zemským povrchem, a to včetně dohledných objektů zařízení stavenišť (jeřáby, konstrukce, atd.), nejpozději však před zahájením správního řízení ve věci povolení takové stavby, je stavebník nebo jím pověřená osoba, povinen kontaktovat *POS*. Ochranné pásmo radiových tras v šířce 50m je zakresleno do situačního výkresu. Je tvořeno dvěma podélnými pruhy o šířce 25 m po obou stranách radiového paprsku v celé jeho délce, resp. 25 m kruhem kolem vysílacího radiového zařízení.
5. Pokud se v zájmovém území stavby nachází podzemní silnoproudé vedení (NN) společnosti *Česká telekomunikační infrastruktura a.s.* je stavebník, nebo jím pověřená osoba, před zahájením správního řízení ve věci povolení správního orgánu k činnosti stavebníka, nebo jím pověřené osoby, nejpozději však před zahájením stavby, povinen kontaktovat *POS*.
6. Pokud by navrhované stavby (produktovody, energovody aj.) svými ochrannými pásmy zasahovaly do prostoru stávajících tras a zařízení *SEK*, i do jejich ochranných pásem, je stavebník, nebo jím pověřená osoba, povinen realizovat taková opatření, aby mohla být prováděna údržba a opravy *SEK*, a to i za použití mechanizace, otevřeného plamene a podobných technologií.

V. K řízení a souhlas se *SEK*

1. Stavebník, nebo jím pověřená osoba, je povinen v místech křížení *PVSEK* se sítí technické infrastruktury, pozemními komunikacemi, parkovacími plochami, vjezdy atp. ukládat *PVSEK* v zákonnými předpisy stanovené hloubce a chránit *PVSEK* chránkami s přesahem minimálně 0,5 m na každou stranu od hrany křížení. Chrániku je povinen utěsnit a zamezit vnikání nečistot.
2. Stavebník nebo jím pověřená osoba, je výslovně srozuměn s tím, že v případě, kdy hodlá umístit stavbu sjezdu či vjezdu, je povinen stavbu sjezdu či vjezdu umístit tak, aby metalické kabely *SEK* nebyly umístěny v hloubce menší než 0,6 m a optické nebyly umístěny v hloubce menší než 1 m.
3. Stavebník, nebo jím pověřená osoba, je povinen základy (stavby, oporné zdi, podezdívky apod.) umístit tak, aby dodržel minimální vodorovný odstup 1,5 m od krajního vedení, případně kontaktovat *POS*.
4. Stavebník, nebo jím pověřená osoba, není oprávněn trasy *PVSEK* znepřístupnit (např. zabetonováním).

Příloha k Vyjádření 671828/15

číslo žádosti: 0115 431 083

5. Stavebník, nebo jím pověřená fyzická osoba, je při kladení a souběhu stavby nebo sítě technické infrastruktury s kabelovodem povinen zejména:

- pokud plánované stavby nebo trasy sítě technické infrastruktury budou umístěny v blízkosti kabelovodu ve vzdálenosti menší než 2 m nebo při kladení kabelovodu ve vzdálenosti menší než 0,5 m nad nebo kdekoliv pod kabelovodem, předložit POS zakreslení v příslušných případech,
- do příslušného projektu zakreslit také profil kabelové komory v případě, kdy jsou sítě technické infrastruktury a stavby umístěny v blízkosti kabelové komory ve vzdálenosti menší než 2 m,
- neumožňovat nad trasou kabelovodu v podélném směru sítě technické infrastruktury,
- předložit POS vypracovaný odborným statickým posudkem v rámci návrhu ochrany tělesa kabelovodu pod stavbou, ve vjezdu nebo pod zpevněnou plochou,
- nezakrývat vstupy do kabelových komor, a to ani do asan,
- projednat s POS, nejpozději ve fázi projektové přípravy, jakékoliv výkopové práce, které by mohly být vedeny v úrovni i pod úrovní kabelovodu nebo kabelové komory a veškeré případy, kdy jsou trajektorie podvrtné a protlakové ve vzdálenosti menší než 1,5 m od kabelovodu.

Příloha k Vyjádření 671828/15

číslo žádosti: 0115 431 083

Informace k vyřízení SEK

V případě požadavku na vyřízení PVSEK společnosti Česká telekomunikační infrastruktura a.s. se, prosím, obraťte na společnosti uvedené níže.

Česká telekomunikační infrastruktura a.s. - středisko echy sever

se sídlem: Olšanská 2681/6, Praha 3, PS 13000

I : 04084063

DI : CZ04084063

kontakt: tel: 238463463 obslužná doba po-pa 7 - 15 hod

Česká telekomunikační infrastruktura a.s. - středisko echy sever

se sídlem: Olšanská 2681/6, Praha 3, PS 13000

I : 04084063

DI : CZ04084063

kontakt: tel: 238462079 obslužná doba po-pa 7 - 15 hod

Česká telekomunikační infrastruktura a.s. - středisko echy sever

se sídlem: Olšanská 2681/6, Praha 3, PS 13000

I : 04084063

DI : CZ04084063

kontakt: tel: 238463111 obslužná doba po-pa 7 - 15 hod

ŠINDY, a.s. - výhradní dodavatel společnosti Česká telekomunikační infrastruktura a.s.

se sídlem: 5.kv. tř. 16, 252 41 Dolní Běžany - pobočka Ústí nad Labem, U Cukrovaru 6, 400 07 Ústí nad Labem

I : 24126039

DI : CZ24126039

kontakt: Jaroslav Forejt, mobil: 775753197, e-mail: jaroslav.forejt@sindy.cz

COM PLUS CZ, a.s.

se sídlem: Nad Krocínkou 317/48, 190 00 Praha 9

I : 25772104

DI : CZ 25772104

kontakt: Help Desk, tel.: 472702123, mobil: 724150190, e-mail: helpdesk@complus.cz

Daniel Vondráček, mobil: 606610895, e-mail: daniel.vondracek@complus.cz

Ing. Václav Hlavatý

se sídlem: V Lukách 2162, 269 01 Rakovník

I : 44255501

DI :

kontakt: Ing. Václav Hlavatý, mobil: 606632506, e-mail: dobrahlava@seznam.cz

SITEL, spol. s r.o.

se sídlem: Baarova 957/15, 140 00 Praha 4

I : 44797320

DI : CZ 44797320

kontakt: Jiří Jedlička, mobil: 602 297 018, e-mail: jjedlicka@sitel.cz

Telkont s.r.o.

se sídlem: U Pivovaru 136, 415 01 Teplice

I : 25467069

DI : CZ 25467069

kontakt: Petr Pojer, tel.: 417539888, mobil: 605298762, e-mail: pojer@telkont.cz

Příloha k Vyjádření 671828/15

číslo žádosti: 0115 431 083

TEMO-TELEKOMUNIKACE, a.s.

se sídlem: U Zámku hřbitovního 233/15, 106 00 Praha 10

IČ: 25740253

DIČ: CZ25740253

kontakt: Nataša Králová, mobil: 602664636, e-mail: kralova@temo.cz, vytyceni@temo.cz

TETA s.r.o.

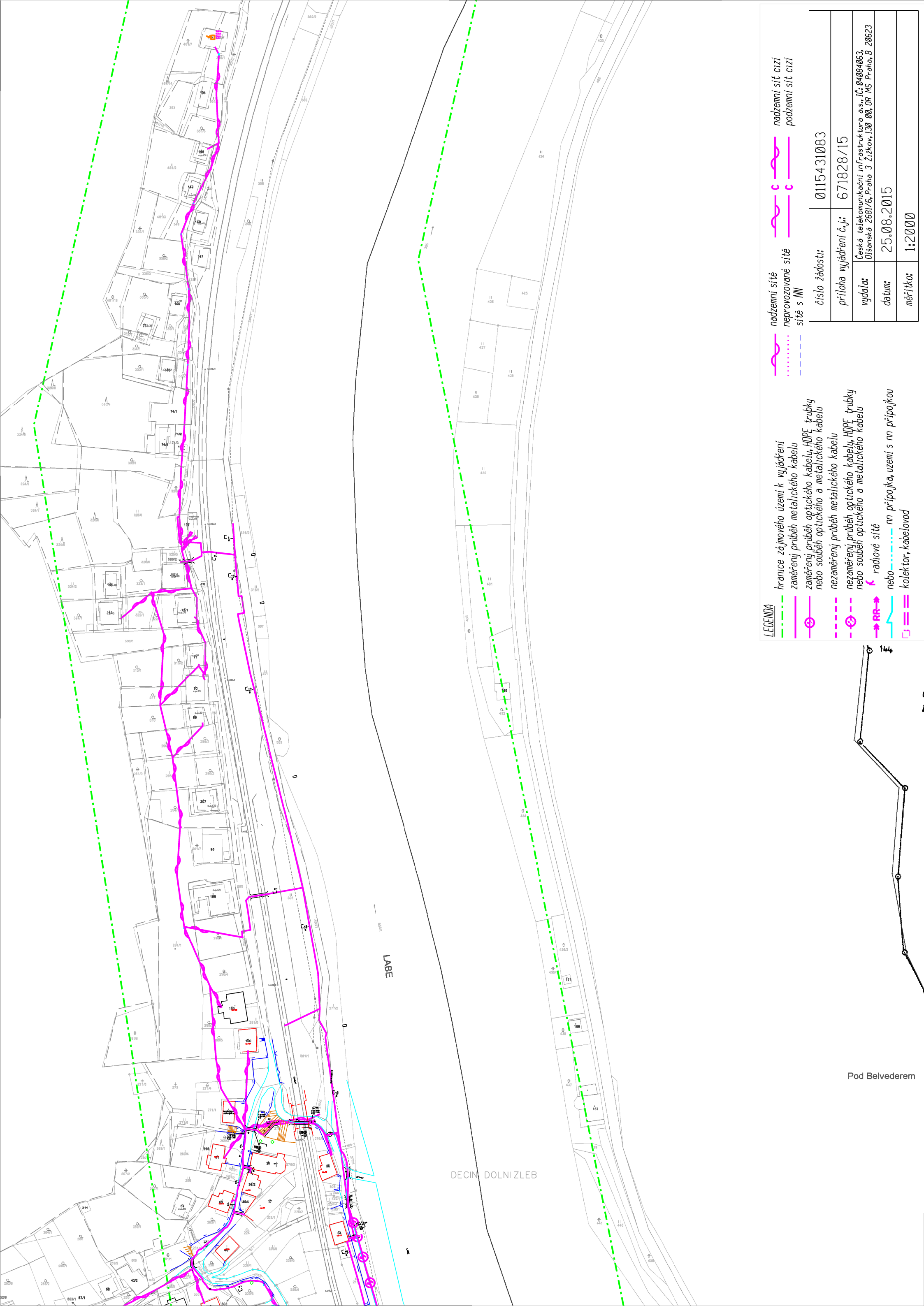
se sídlem: Klášská 977/77, 400 01 Ústí nad Labem

IČ: 47785781

DIČ: CZ 47785781

kontakt: Rostislav Zumr, mobil: 605200035, e-mail: rostislav.zumr@teta.eu

Jiří Smíšek, mobil: 605200027, e-mail: jiri.smisek@teta.eu



LEGENDA

- hranice zájmového území k vyjádření
- zaměřený průběh metalického kabelu
- zaměřený průběh optického kabelu, HDPE trubky nebo souběh optického a metalického kabelu
- nezaměřený průběh metalického kabelu
- nezaměřený průběh optického kabelu, HDPE trubky nebo souběh optického a metalického kabelu
- radtové sítě
- nn přípojka, území s nn přípojkou
- kolektor, kabelovod

- nadzemní sítě
- nadzemní sítě cizí
- neprovazované sítě
- sítě s NW
- podzemní sítě cizí

číslo žádosti:	0115431083
příloha vyjádření č.j.:	671828/15
vydala:	Česká telekomunikační infrastruktura a.s., IČ: 04004063 Olšanská 2681/6, Praha 3 Žitkov, 130 00, OR MS Praha, B 20623
datum:	25.08.2015
měřítko:	1:2000

Pod Belvederem

144

DECIN DOLNI ZLEB

LABE

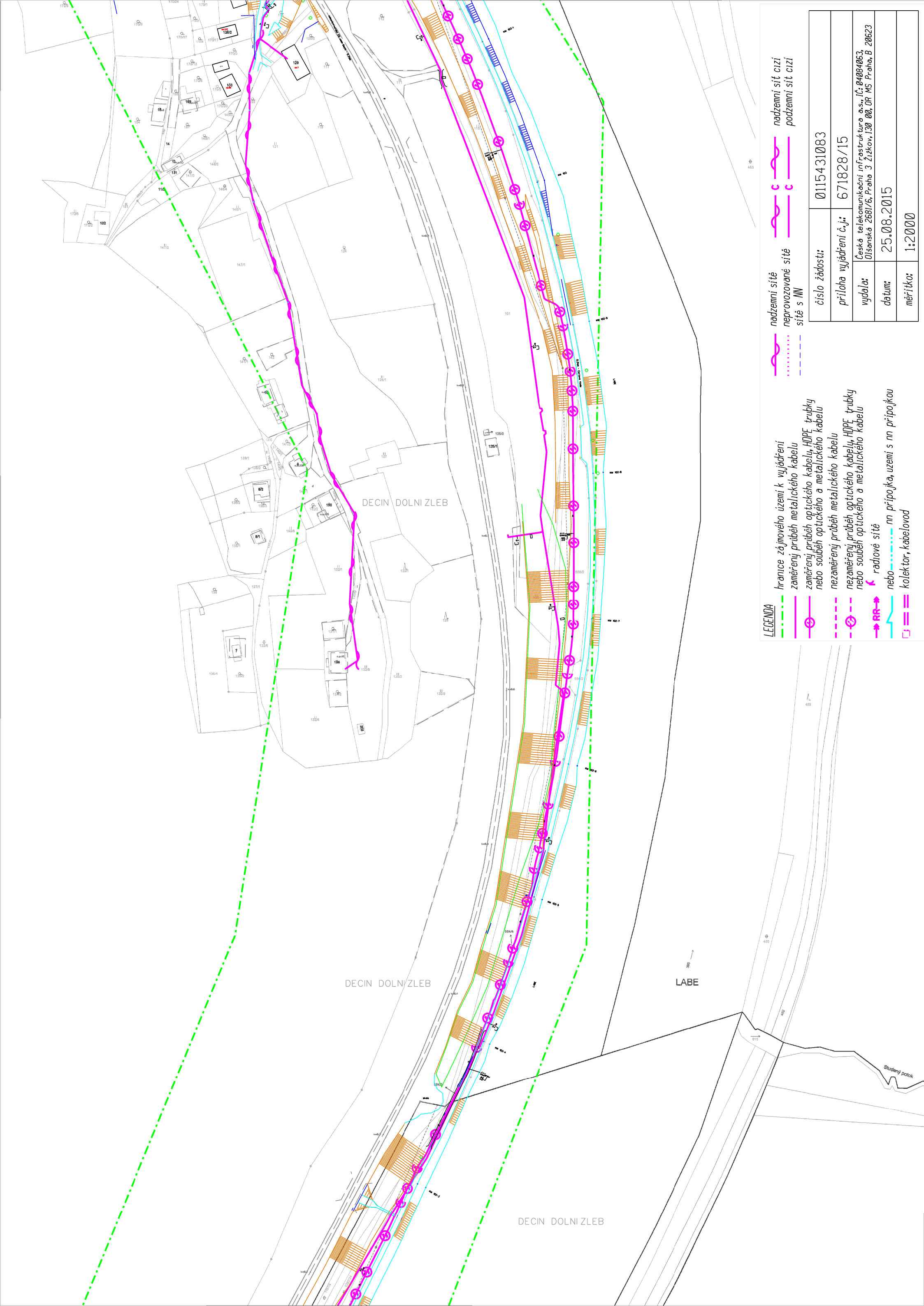


LEGENDA

- hranice zájmového území k vyjádření
- zaměřený průběh metalického kabelu
- zaměřený průběh optického kabelu, HDPE trubky nebo souběh optického a metalického kabelu
- nezaměřený průběh metalického kabelu
- nezaměřený průběh optického kabelu, HDPE trubky nebo souběh optického a metalického kabelu
- RR→ radtové sítě
- nn přípojka, území s nn přípojkou
- kojektor, kabelovod

- nadzemní sítě
- nadzemní sítě cizí
- nepřevzaté sítě
- podzemní sítě cizí
- sítě s NN

číslo žádosti:	0115431083
příloha vyjádření č.j.:	671828/15
vydala:	Česká telekomunikační infrastruktura a.s., IČ: 04004063 Olšanská 2681/6, Praha 3 Žitkov, 130 00, OR MS Praha, B 20623
datum:	25.08.2015
mřítko:	1:2000

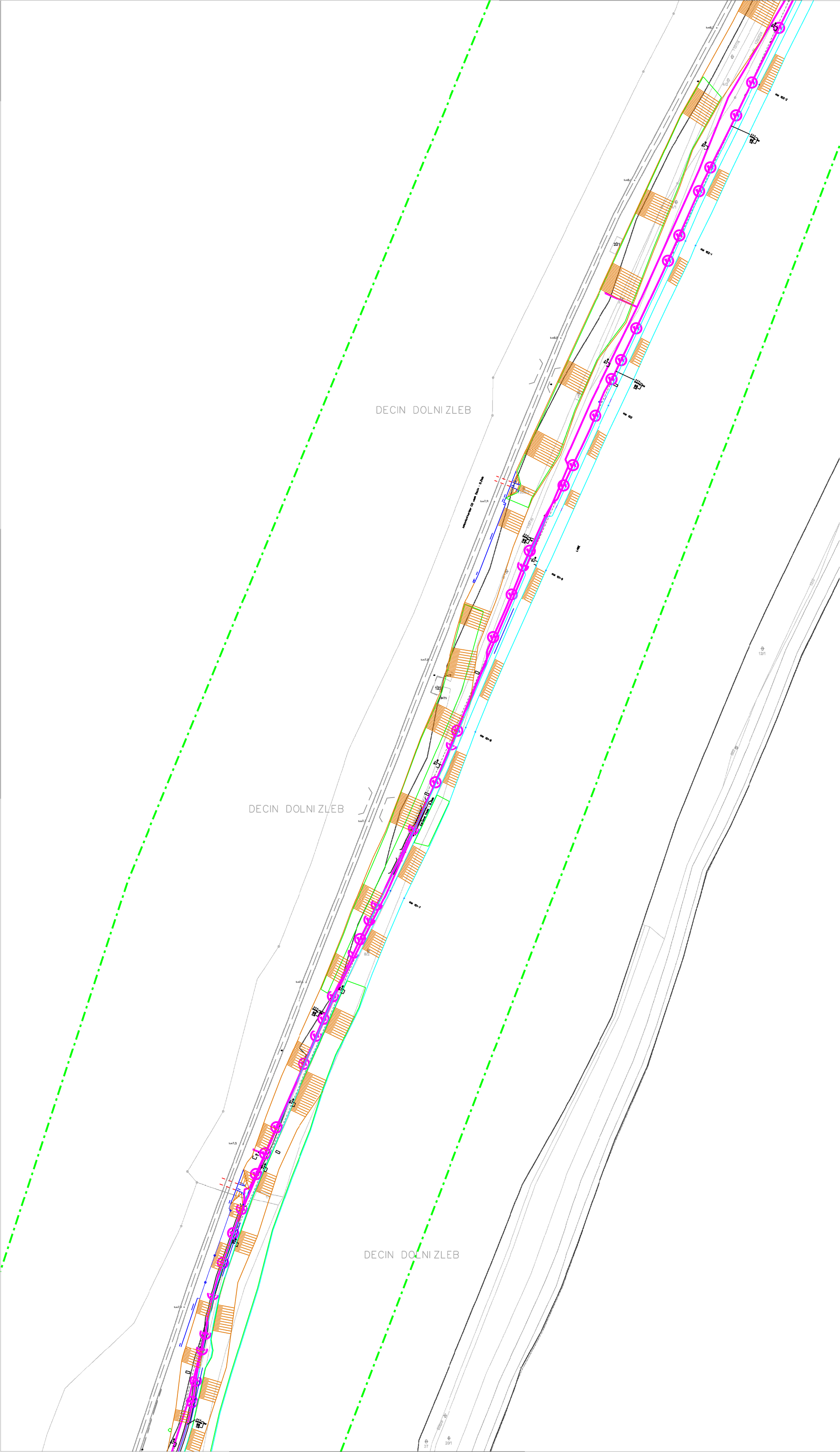


LEGENDA

- hranice zájmového území k vyjádření
- zaměřený průběh metalického kabelu
- zaměřený průběh optického kabelu, HDPE trubky nebo souběh optického a metalického kabelu
- nezaměřený průběh metalického kabelu
- nezaměřený průběh optického kabelu, HDPE trubky nebo souběh optického a metalického kabelu
- radtové sítě
- nn přípojka, území s nn přípojkou
- kollektor, kabelovod

- nadzemní sítě
- nadzemní sítě cizí
- neprovozované sítě
- podzemní sítě cizí
- sítě s NN

číslo žádosti:	0115431083
příloha vyjádření č.j.:	671828/15
vydala:	Česká telekomunikační infrastruktura a.s., IČ: 04004063 Olšanská 2681/6, Praha 3 Žitkov, 130 00, OR MS Praha, B 20623
datum:	25.08.2015
měřítko:	1:2000






LEGENDA

- hranice zájmového území k vyjádření
- zaměřený průběh metalického kabelu
- zaměřený průběh optického kabelu, HDPE trubky nebo souběh optického a metalického kabelu
- nezaměřený průběh metalického kabelu
- nezaměřený průběh optického kabelu, HDPE trubky nebo souběh optického a metalického kabelu
- radtové sítě
- nn přípojka, území s nn přípojkou
- kolector, kabelovod

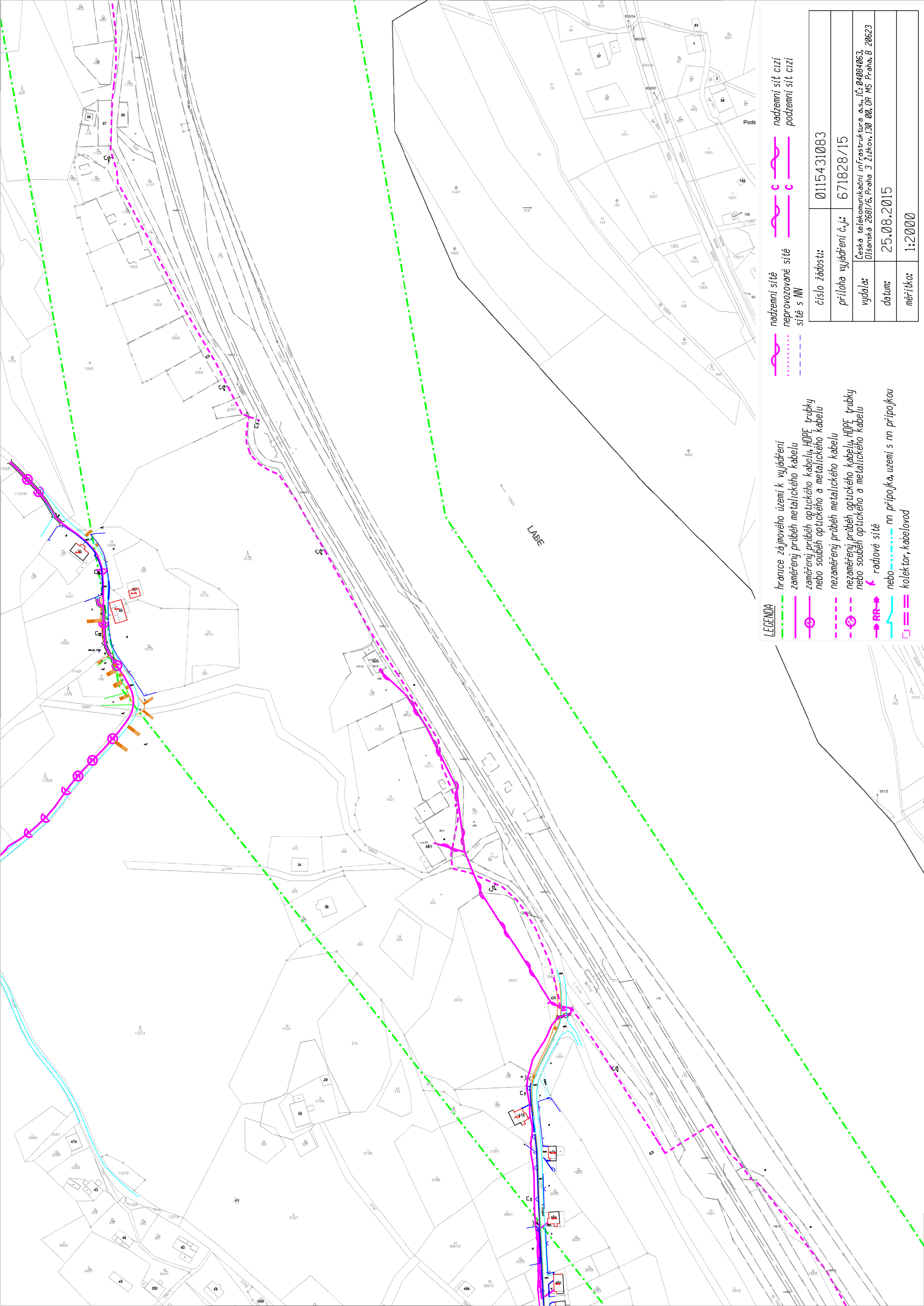
- nadzemní sítě
- nadzemní sítě cizí
- neprovazované sítě
- sítě s NW

číslo žádosti:	0115431083		
příloha vyjádření č.j.:	671828/15		
vydala:	Česká telekomunikační infrastruktura a.s., IČ: 04004063, Olšanská 2681/6, Praha 3 Žitkov, 130 00, OR MS Praha, B 20623		
datum:	25.08.2015		
měřítko:	1:2000		



nadzemní síť		nadzemní sít cizi
neprovázané síť		podzemní sít cizi
sítě s NN		

číslo žádosti:	0115431083
příloha vyjádření č.j.:	671828/15
vydala:	Česká telekomunikační infrastruktura a.s., IČ: 04084063, Olšanská 2681/6, Praha 3 Žitkov, 130 00, OR MS Praha, B 20623
datum:	25.08.2015
měřítka:	1:2000



LEGENDA

- hranice zájmového území k vyjádření
- zaměřený průběh metalického kabelu
- zaměřený průběh optického kabelu, HDPE trubky nebo souběh optického a metalického kabelu
- nezaměřený průběh metalického kabelu
- nezaměřený průběh optického kabelu, HDPE trubky nebo souběh optického a metalického kabelu
- radtové sítě
- nn přípojka, území s nn přípojkou
- kolektor, kabelovod

- nadzemní sítě
- nadzemní sítě cizí
- neprovozované sítě
- sítě s NN
- podzemní sítě cizí

číslo žádosti:	0115431083
příloha vyjádření č.j.:	671828/15
vydala:	Česká telekomunikační infrastruktura a.s., IČ: 04004063 Olšanská 2681/6, Praha 3 Žitkov, 130 00, OR MS Praha, B 20623
datum:	25.08.2015
mřítko:	1:2000

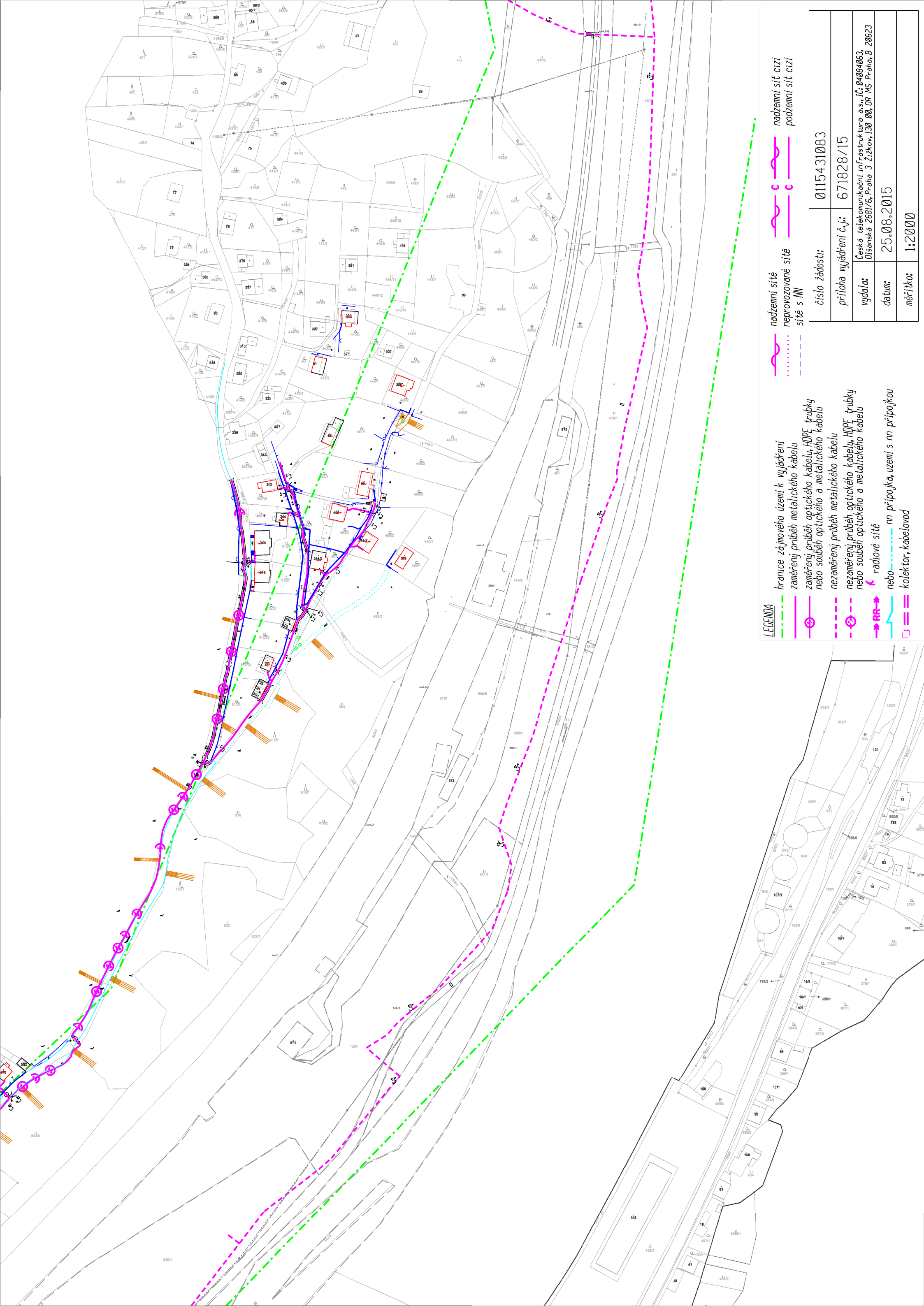


LEGENDA

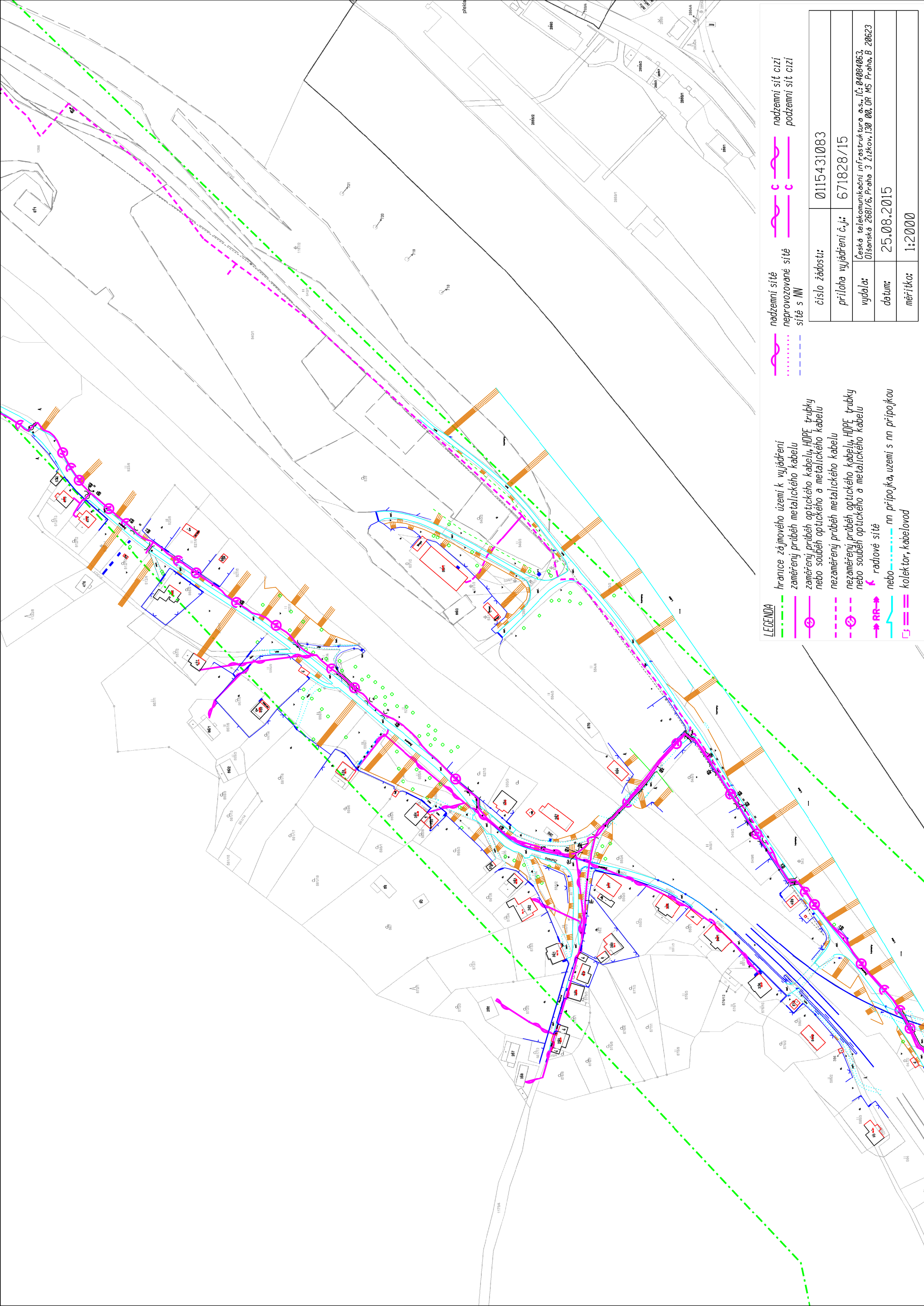
- hranice zájmového území k vyjádření
- zaměřený průběh metalického kabelu
- zaměřený průběh optického kabelu, HDPE trubky nebo souběh optického a metalického kabelu
- nezaměřený průběh metalického kabelu
- nezaměřený průběh optického kabelu, HDPE trubky nebo souběh optického a metalického kabelu
- radtové síť
- nn přípojka, území s nn přípojkou
- kolektor, kabelovod

- nadzemní síť
- nadzemní síť cizí
- neprovazované síť
- síť s NN

číslo žádosti:	0115431083
příloha vyjádření č.j.:	671828/15
vydala:	Česká telekomunikační infrastruktura a.s., IČ: 04004063 Olšanská 2681/6, Praha 3 Žitkov, 130 00, OR MS Praha, B 20623
datum:	25.08.2015
měřítko:	1:2000



číslo žádosti:	0115431083
příloha vyjádření č.j.:	671828/15
vydala:	Česká telekomunikační infrastruktura a.s., IČ: 04094063, Olšanská 2681/6, Praha 3 Žitkov, 130 00, OR MS Praha, B 20623
datum:	25.08.2015
měřítka:	1:2000

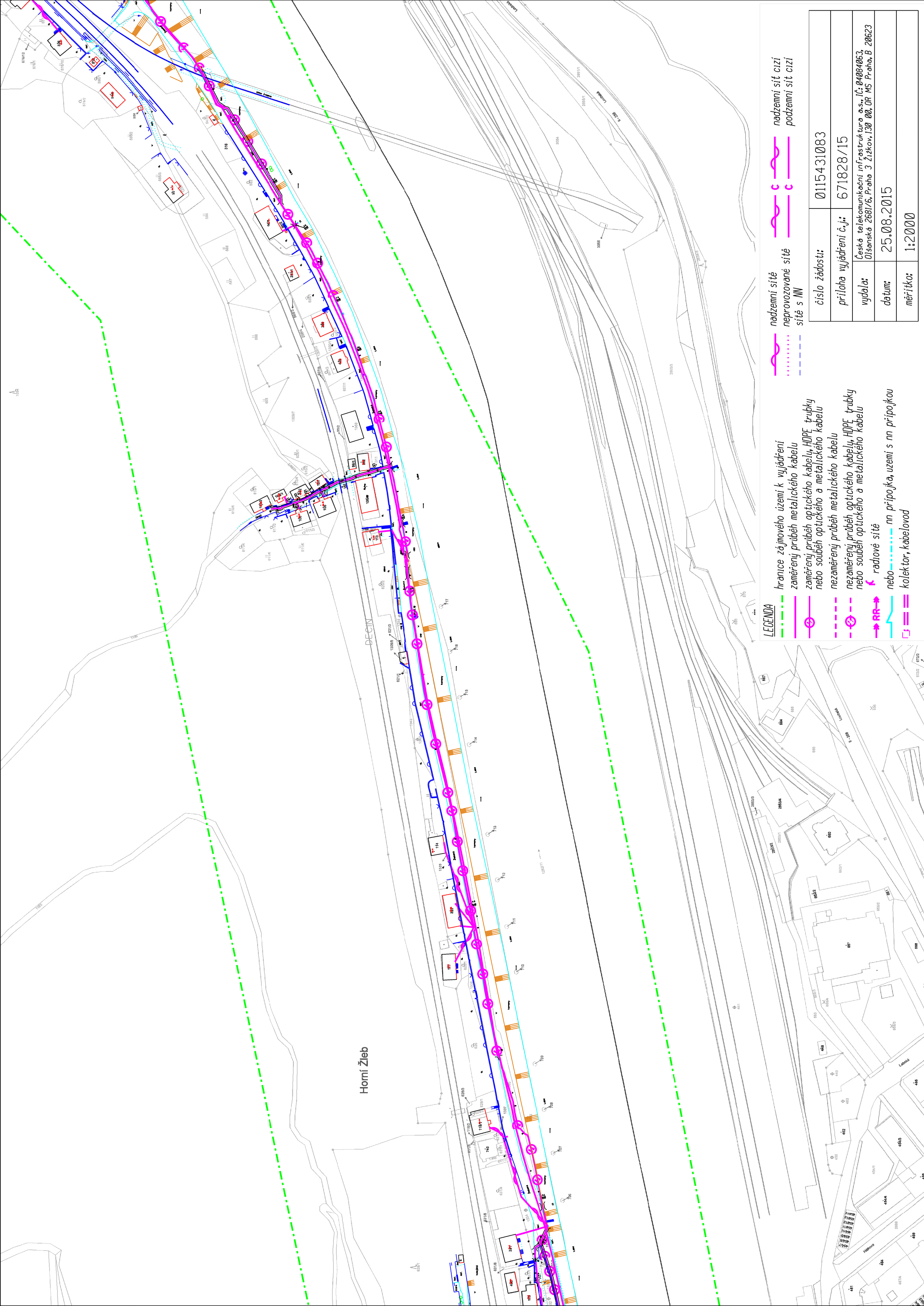


LEGENDA

- hranice zájmového území k vyjádření
- zaměřený průběh metalického kabelu
- zaměřený průběh optického kabelu, HDPE trubky
nebo souběh optického a metalického kabelu
- nezaměřený průběh metalického kabelu
- nezaměřený průběh optického kabelu, HDPE trubky
nebo souběh optického a metalického kabelu
- RR→ radtové síť
- nn přípojka, území s nn přípojkou
nebo kolektor, kabelovod

- nadzemní síť
- nadzemní síť cizí
- neprovozované síť
- síť s NN
- podzemní síť cizí

číslo žádosti:	0115431083
příloha vyjádření č.j.:	671828/15
vydala:	Česká telekomunikační infrastruktura a.s., IČ: 04004063 Olšanská 2681/6, Praha 3 Žitkov, 130 00, OR MS Praha, B 20623
datum:	25.08.2015
měřítko:	1:2000



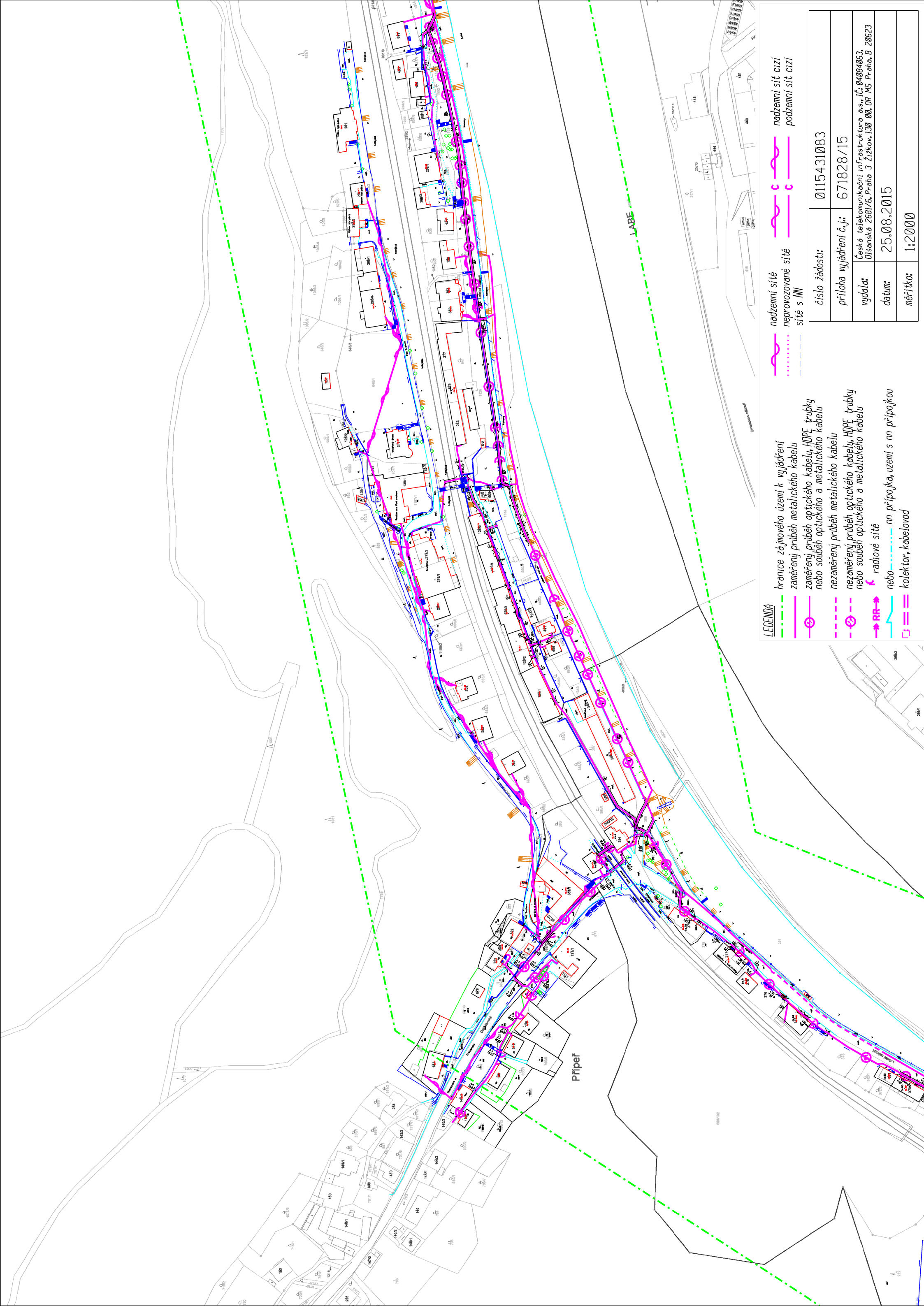
Horní Žleb

LEGENDA

- hranice zájmového území k vyjádření
- zaměřený průběh metalického kabelu
- zaměřený průběh optického kabelu, HDPE trubky nebo souběh optického a metalického kabelu
- nezaměřený průběh metalického kabelu
- nezaměřený průběh optického kabelu, HDPE trubky nebo souběh optického a metalického kabelu
- radtové sítě
- nn přípojka, území s nn přípojkou
- kollektor, kabelovod

- nadzemní sítě
- nadzemní sítě neprovozané sítě
- sítě s NN
- nadzemní sítě cizí
- podzemní sítě cizí

číslo žádosti:	0115431083
příloha vyjádření č.j.:	671828/15
vydala:	Česká telekomunikační infrastruktura a.s., IČ: 04084063, Olšanská 2681/6, Praha 3 Žitkov, 130 00, OR MS Praha, B 20623
datum:	25.08.2015
mřítko:	1:2000

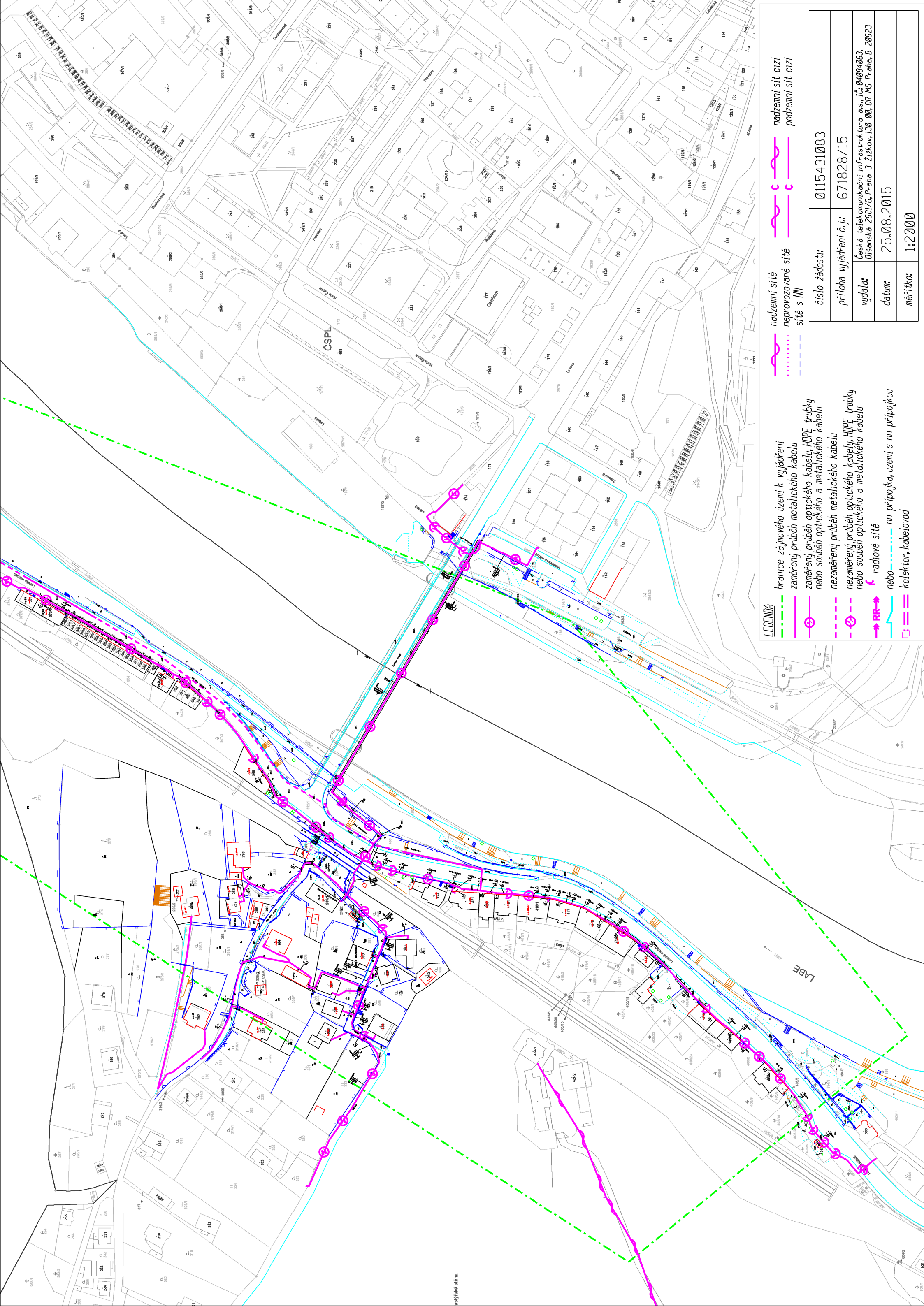


LEGENDA

- hranice zájmového území k vyjádření
- zaměřený průběh metalického kabelu
- zaměřený průběh optického kabelu, HDPE trubky nebo souběh optického a metalického kabelu
- nezaměřený průběh metalického kabelu
- nezaměřený průběh optického kabelu, HDPE trubky nebo souběh optického a metalického kabelu
- radtové sítě
- nn přípojka, uzení s nn přípojkou
- kolektor, kabelovod

- nadzemní sítě
- neprovazované sítě
- sítě s NW
- nadzemní sítě cizí
- nadzemní sítě cizí
- podzemní sítě cizí

číslo žádosti:	0115431083
příloha vyjádření č.j.:	671828/15
vydala:	Česká telekomunikační infrastruktura a.s., IČ: 04004063 Olšanská 2681/6, Praha 3 Žitkov, 130 00, OR MS Praha, B 20623
datum:	25.08.2015
mřítko:	1:2000

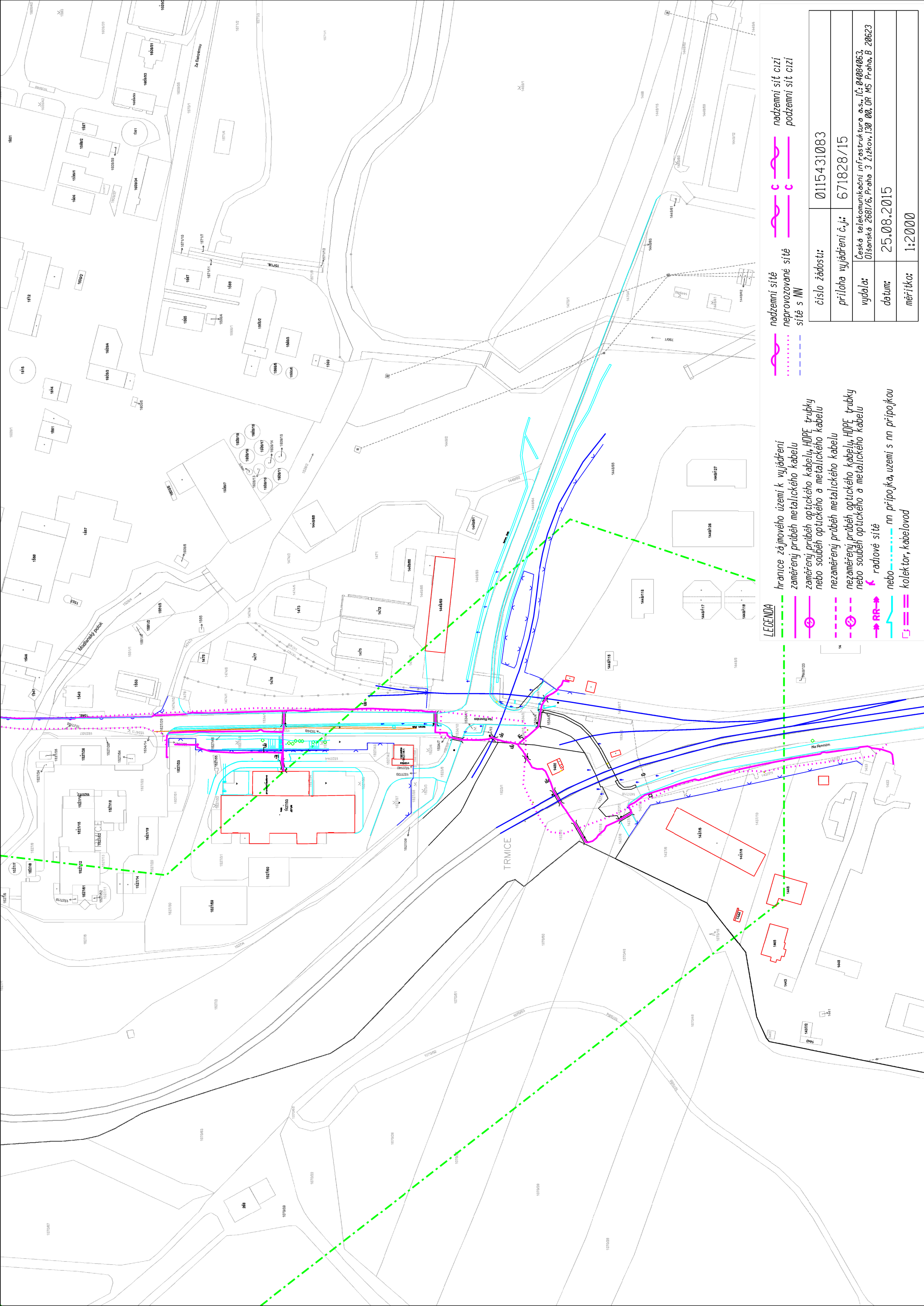


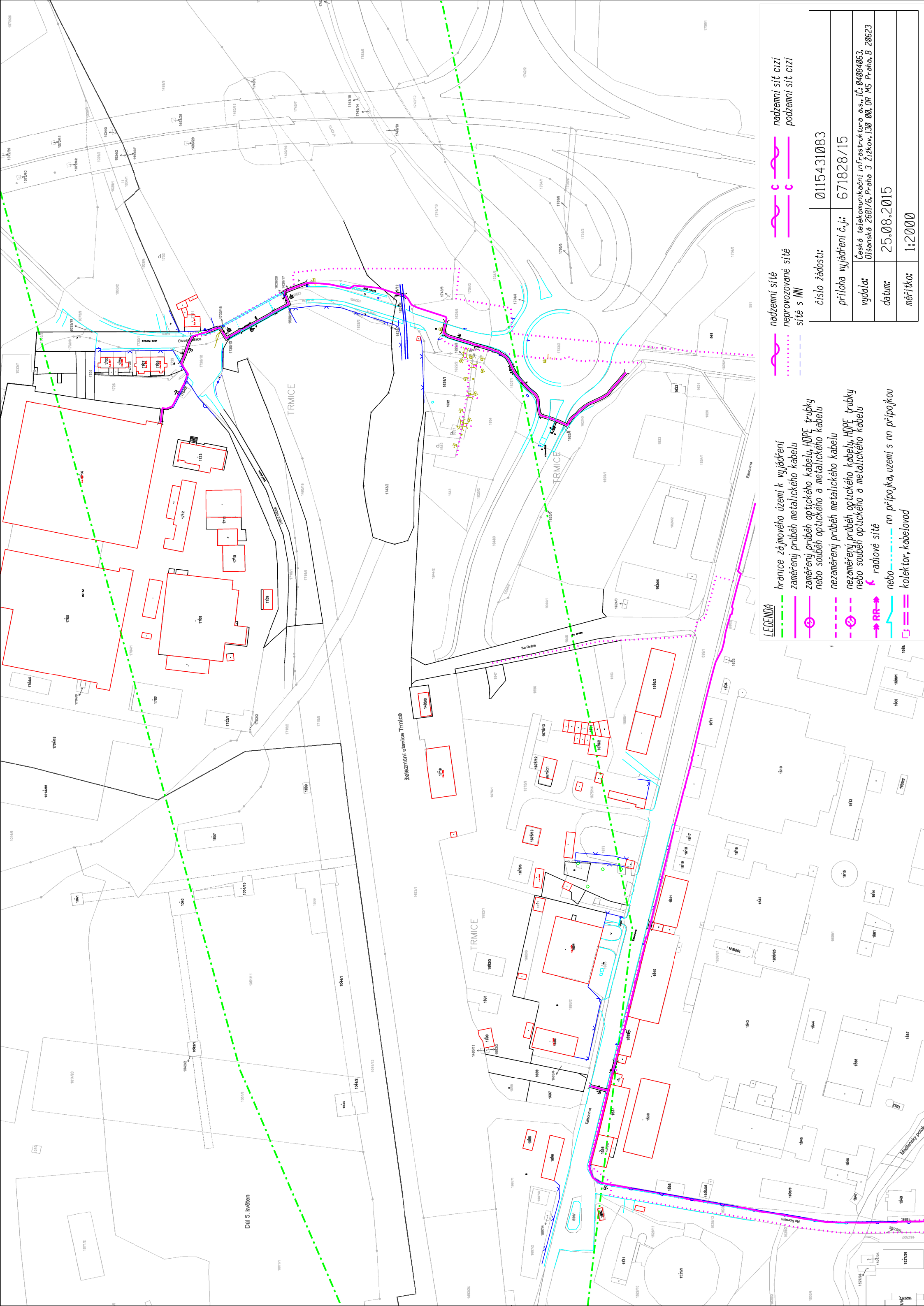
LEGENDA

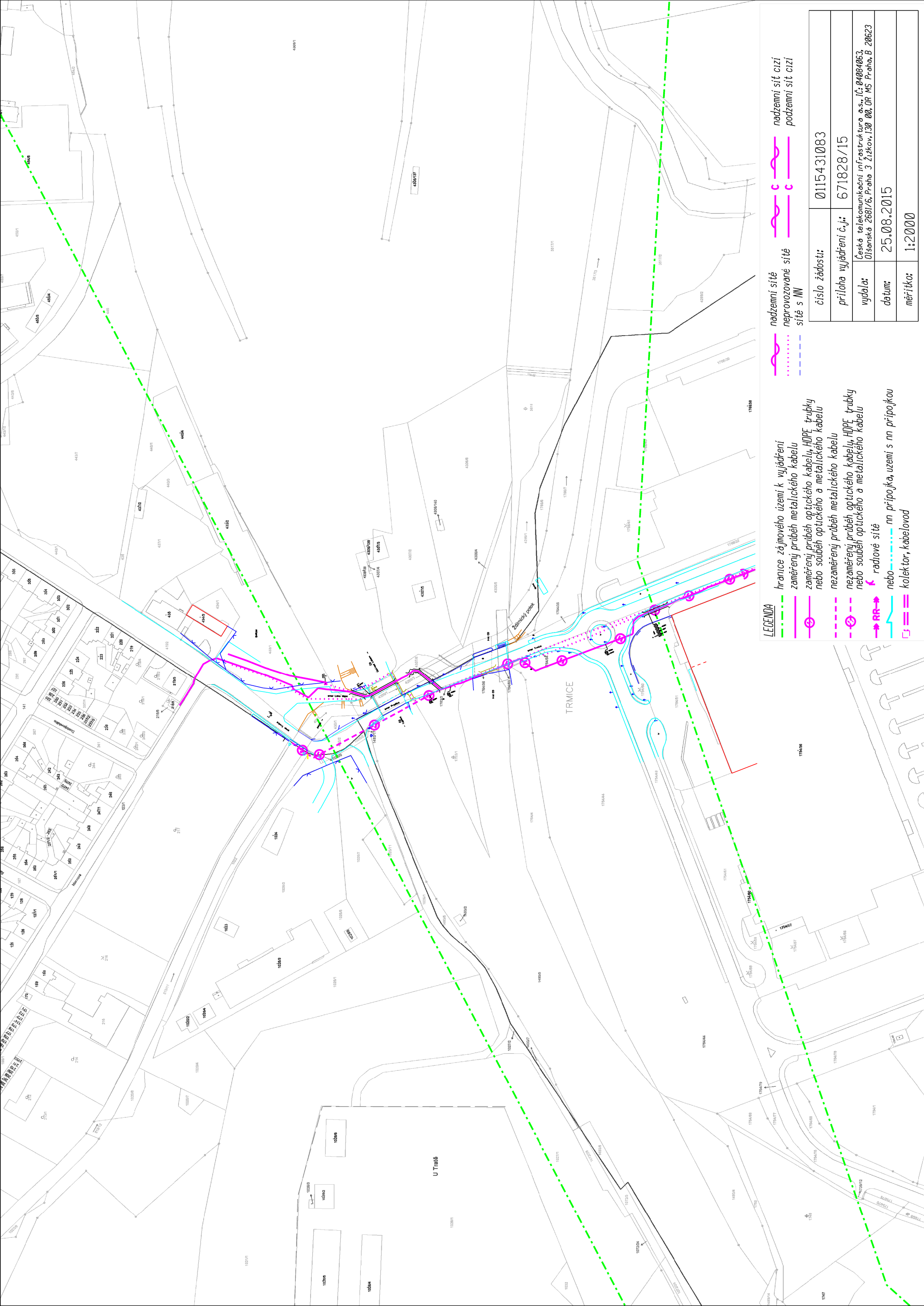
- hranice zájmového území k vyjádření
- zaměřený průběh metalického kabelu
- zaměřený průběh optického kabelu, HDPE trubky nebo souběh optického a metalického kabelu
- nezaměřený průběh metalického kabelu
- nezaměřený průběh optického kabelu, HDPE trubky nebo souběh optického a metalického kabelu
- radové síť
- nn přípojka, území s nn přípojkou
- kojektor, kabelovod

- nadzemní síť
- neprovázané síť
- síť s NN
- nadzemní síť cizí
- podzemní síť cizí

číslo žádosti:	0115431083
příloha vyjádření č.j.:	671828/15
vydala:	Česká telekomunikační infrastruktura a.s., IČ: 04004063 Olšanská 2881/6, Praha 3 Žitkov, 130 00, OR MS Praha, B 20623
datum:	25.08.2015
mřítko:	1:2000





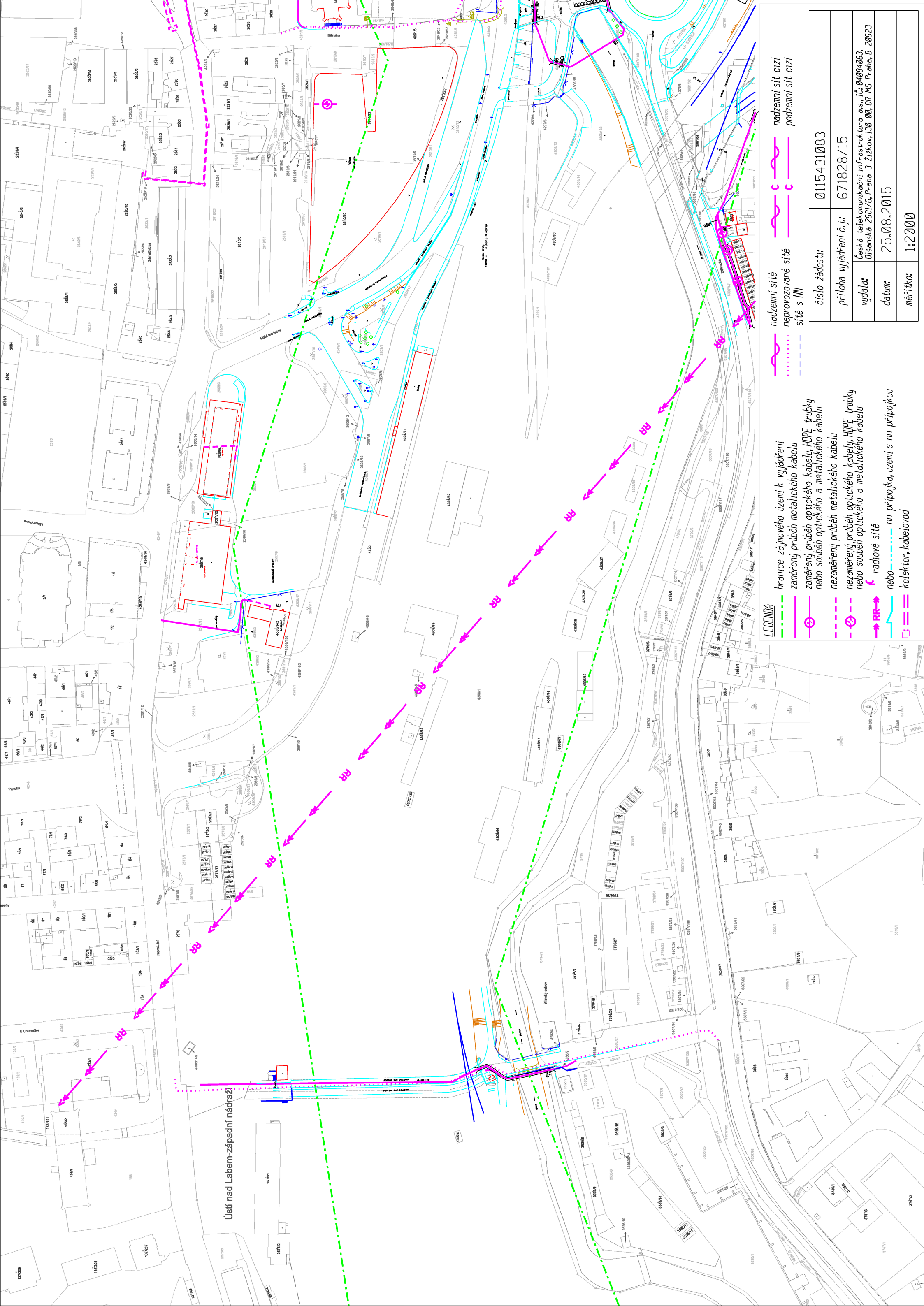


LEGENDA









- hranice zájmového území k vyjádření
- zaměřený průběh metalického kabelu
- zaměřený průběh optického kabelu, HDPE trubky nebo souběh optického a metalického kabelu
- nezaměřený průběh metalického kabelu
- nezaměřený průběh optického kabelu, HDPE trubky nebo souběh optického a metalického kabelu
- RR radtové síť
- nn přípojka, území s nn přípojkou
- kojektor, kabelovod






- nadzemní síť
- nadzemní síť cizí
- neprovazované síť
- podzemní síť cizí
- síť s NN

číslo žádosti:	0115431083
příloha vyjádření č.j.:	671828/15
vydala:	Česká telekomunikační infrastruktura a.s., IČ: 04084063 Olšanská 2681/6, Praha 3 Žitkov, 130 00, OR MS Praha, B 20623
datum:	25.08.2015
mřítko:	1:2000

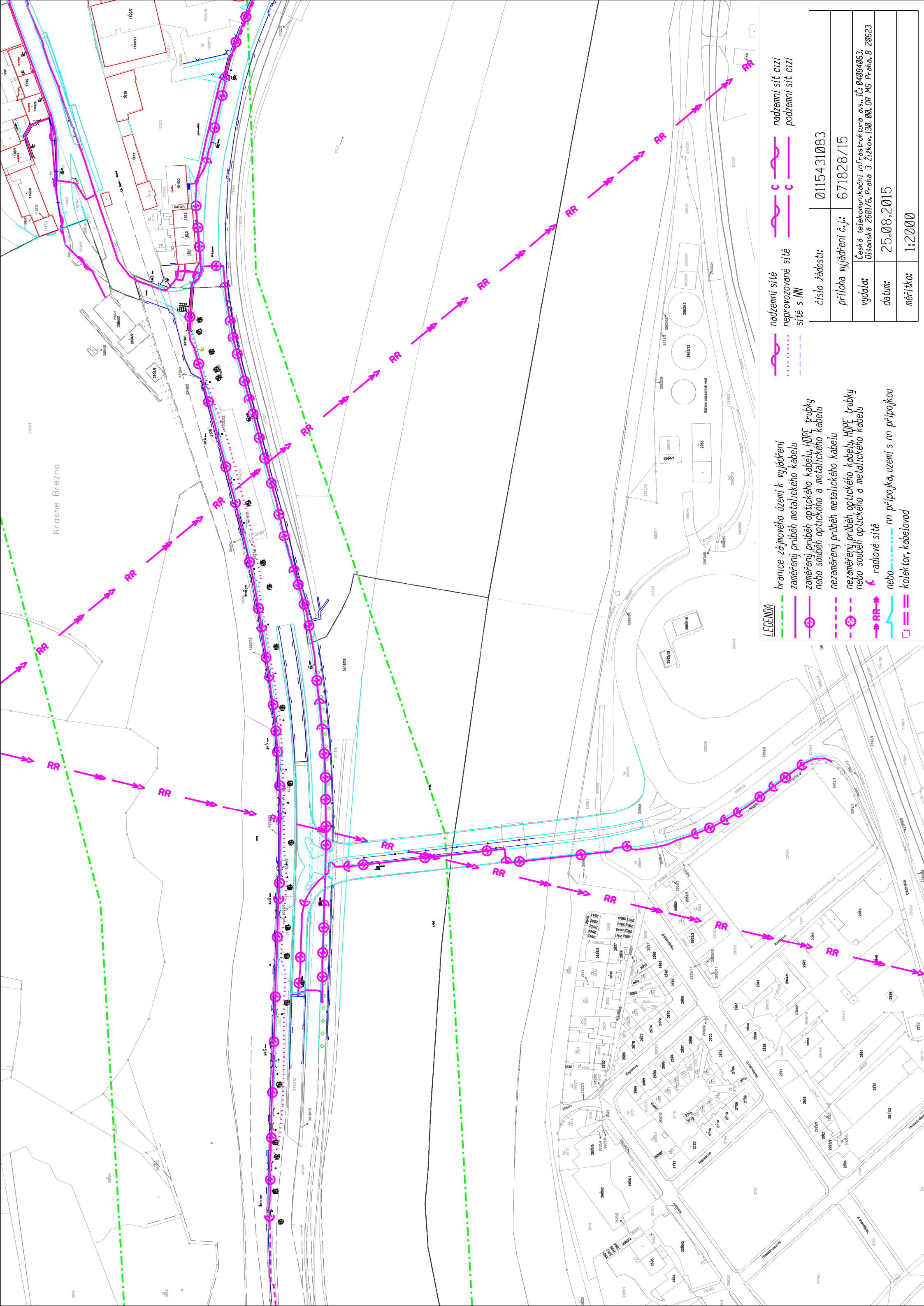


LEGENDA

- | | |
|---|---|
|  | hranice zájmového území k vyjádření |
|  | zaměřený průběh metalického kabelu |
|  | zaměřený průběh optického kabelu, HDPE trubky
nebo souběh optického a metalického kabelu |
|  | nezaměřený průběh metalického kabelu |
|  | nezaměřený průběh optického kabelu, HDPE trubky
nebo souběh optického a metalického kabelu |
|  | radiové sítě |
|  | nebo nn přípojka, uzemi s nn přípojkou |
|  | kollektor, kabelovod |

-  nadzemní síť
 neprovozované síť
 síť s NN
-  nadzemní síť cizí
 podzemní síť cizí

číslo žádosti:	0115431083
příloha vyjádření č.,j.:	671828/15
vydala:	Česká telekomunikační infrastruktura a.s., IČ: 04084063, Olšanská 2681/6, Praha 3 Žitkov, 130 00, OR MS Praha, B 20623
datum:	25.08.2015
měřitko:	1:2000



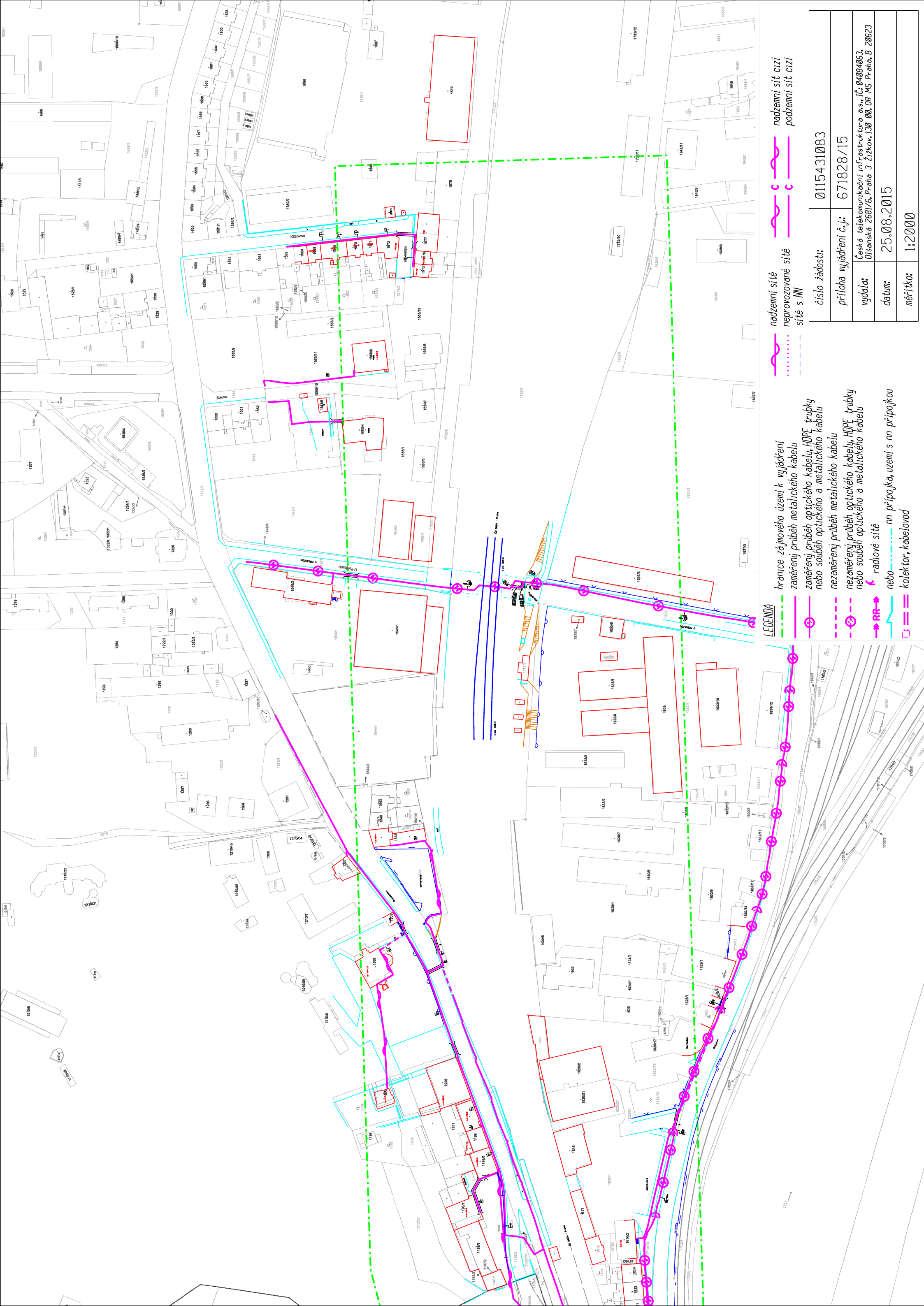
Krasné Brezno

LEGENDA

- hranice zájmového území k vyjádření
- zaměřený průběh metalického kabelu
- zaměřený průběh optického kabelu, HDPE trubky nebo souběh optického a metalického kabelu
- nezaměřený průběh metalického kabelu
- nezaměřený průběh optického kabelu, HDPE trubky nebo souběh optického a metalického kabelu
- radtové sítě
- nn přípojka, uzení s nn přípojkou
- koletor, kabelovod

- nadzemní sítě
- neprovázané sítě
- sítě s NN
- nadzemní sítě cizí
- podzemní sítě cizí

číslo žádosti:	0115431083
příloha vyjádření č.j.:	671828/15
vydala:	Česká telekomunikační infrastruktura a.s. IČ: 04004063 Olšanská 2681/6, Praha 3 Žitkov, 130 00, OR MS Praha, B 20623
datum:	25.08.2015
mřítko:	1:2000



LEGENDA

hranice zájmového území k vyjádření
zaměřený průběh metalického kabelu

zaměřený průběh optického kabelu, HDPE trubky
nebo souběh optického a metalického kabelu

nezaměřený průběh metalického kabelu

nezaměřený průběh optického kabelu, HDPE trubky
nebo souběh optického a metalického kabelu

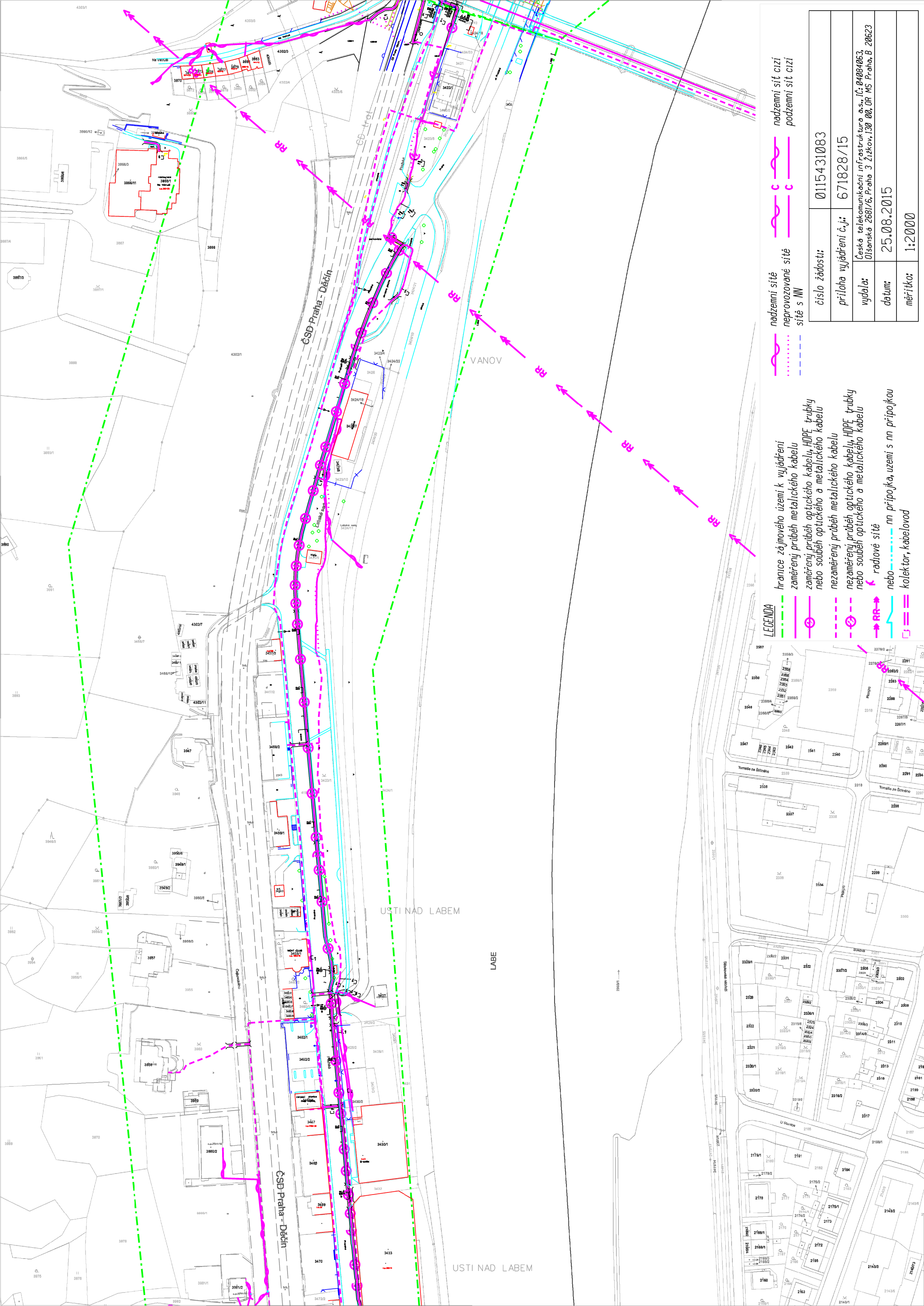
RR→

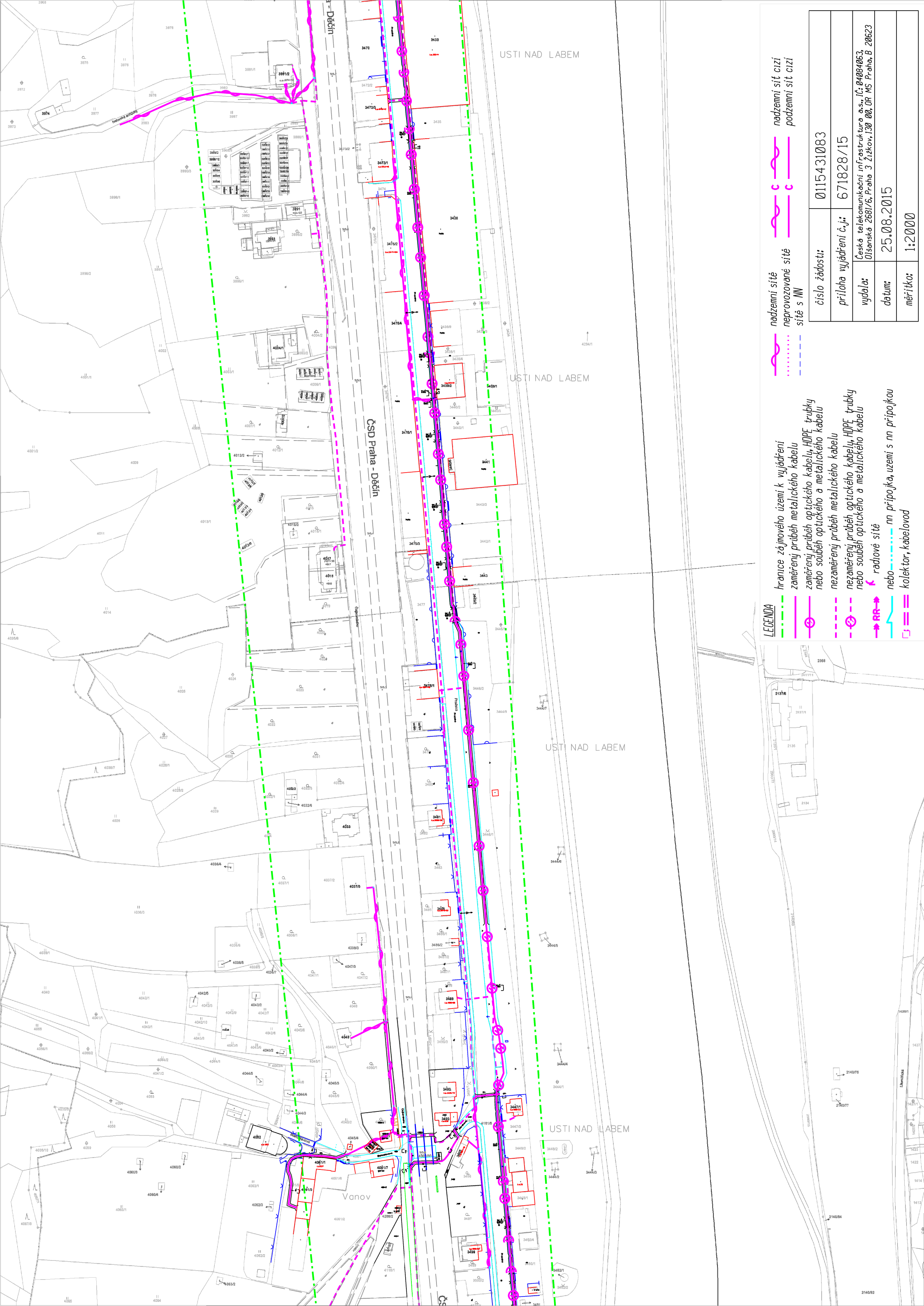
nebo
radtové sítě
nn přípojka, uzemi s nn přípojkou
kolektor, kabelovod

nadzemní sítě
neprovozované sítě
sítě s NN

nadzemní sítě cizí
podzemní sítě cizí

číslo žádosti:	0115431083
příloha vyjádření č.j.:	671828/15
vydala:	Česká telekomunikační infrastruktura a.s. IČ: 0404063 Olšanská 2881/6, Praha 3 Žitkov, 130 00, OR MS Praha, B 20623
datum:	25.08.2015
mřítko:	1:2000



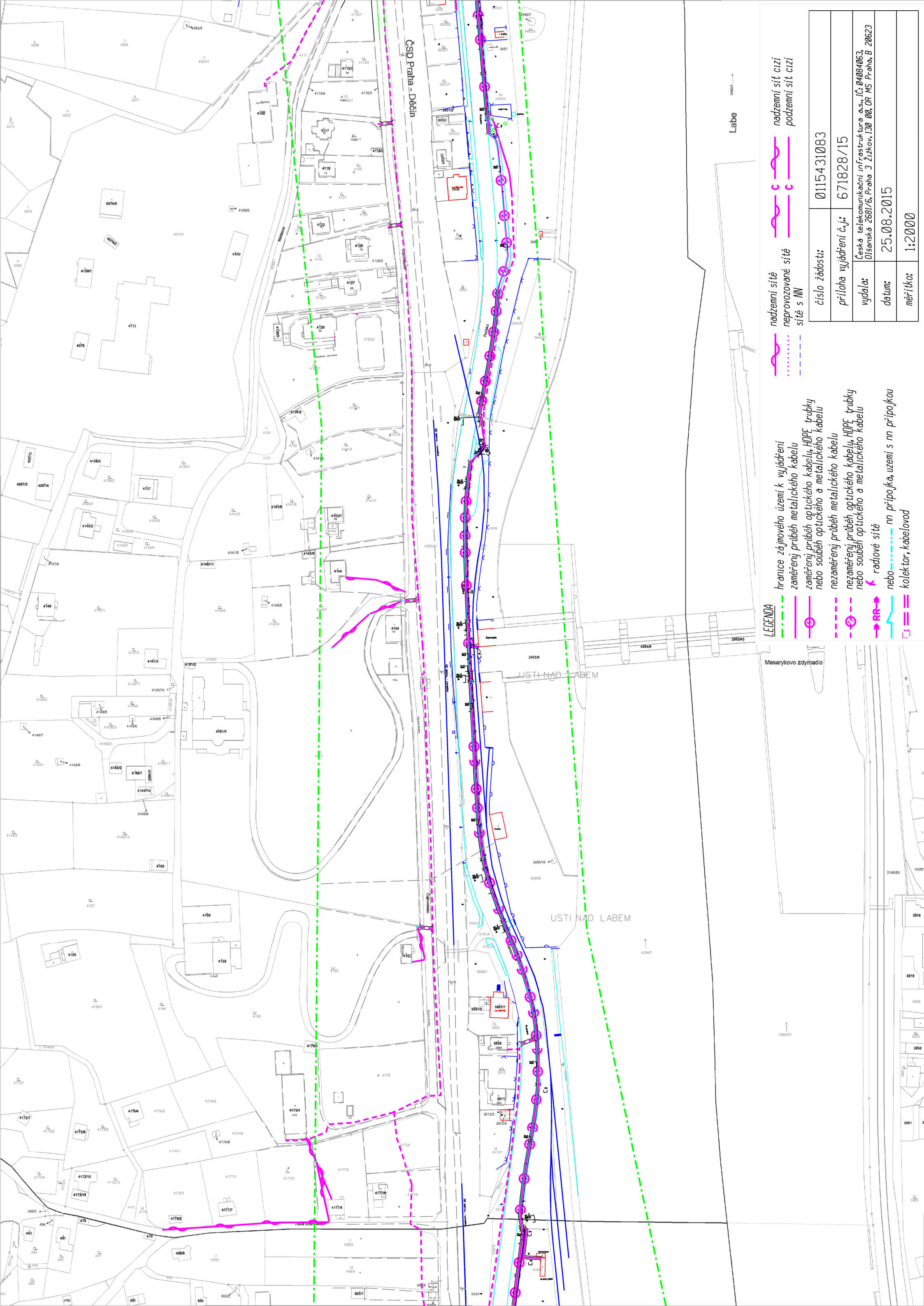


LEGENDA

- hranice zájmového území k vyjádření
- zaměřený průběh metalického kabelu
- zaměřený průběh optického kabelu, HDPE trubky nebo souběh optického a metalického kabelu
- nezaměřený průběh metalického kabelu
- nezaměřený průběh optického kabelu, HDPE trubky nebo souběh optického a metalického kabelu
- radtové sítě
- nn přípojka, území s nn přípojkou
- kollektor, kabelovod

- nadzemní sítě
- nadzemní sítě cizí
- neprovázané sítě
- podzemní sítě cizí
- sítě s NN

číslo žádosti:	0115431083
příloha vyjádření č.j.:	671828/15
vydala:	Česká telekomunikační infrastruktura a.s. IČ: 04004063 Olšanská 2881/6, Praha 3 Žitkov, 130 00, OR MS Praha, B 20623
datum:	25.08.2015
mřítko:	1:2000



LEGENDA

- hranice zájmového území k vyjádření
- zaměřený průběh metalického kabelu
- zaměřený průběh optického kabelu, HDPE trubky nebo souběh optického a metalického kabelu
- nezaměřený průběh metalického kabelu
- nezaměřený průběh optického kabelu, HDPE trubky nebo souběh optického a metalického kabelu
- radtové sítě
- nn přípojka, uzemi s nn přípojkou
- kolector, kabelovod

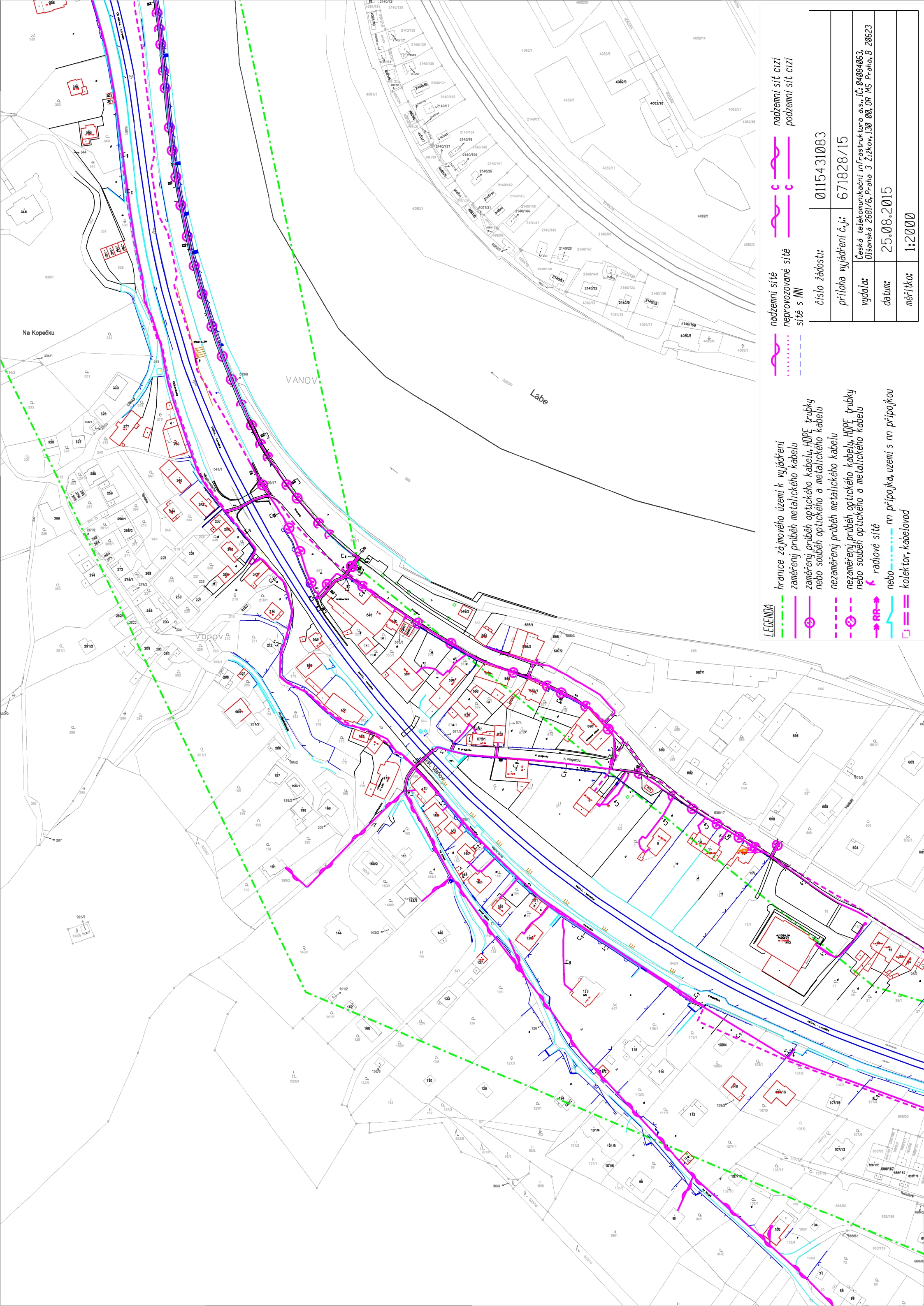
- nadzemní sítě
- nadzemní sítě cizí
- neprovázané sítě
- podzemní sítě cizí
- sítě s NN

číslo žádosti:	0115431083
příloha vyjádření č.j.:	671828/15
vydala:	Česká telekomunikační infrastruktura a.s., IČ: 04004063 Olšanská 2681/6, Praha 3 Žitkov, 130 00, OR MS Praha, B 20623
datum:	25.08.2015
mřítko:	1:2000



nadzemní síťe		nadzemní sít cizi
neprovázané síťe		podzemní sít cizi

číslo žádosti:	0115431083
příloha vyjádření č.j.:	671828/15
vydala:	Česká telekomunikační infrastruktura a.s., IČ: 04084063, Olšanská 2681/6, Praha 3 Žitkov, 130 00, OR MS Praha, B 20623
datum:	25.08.2015
měřítka:	1:2000

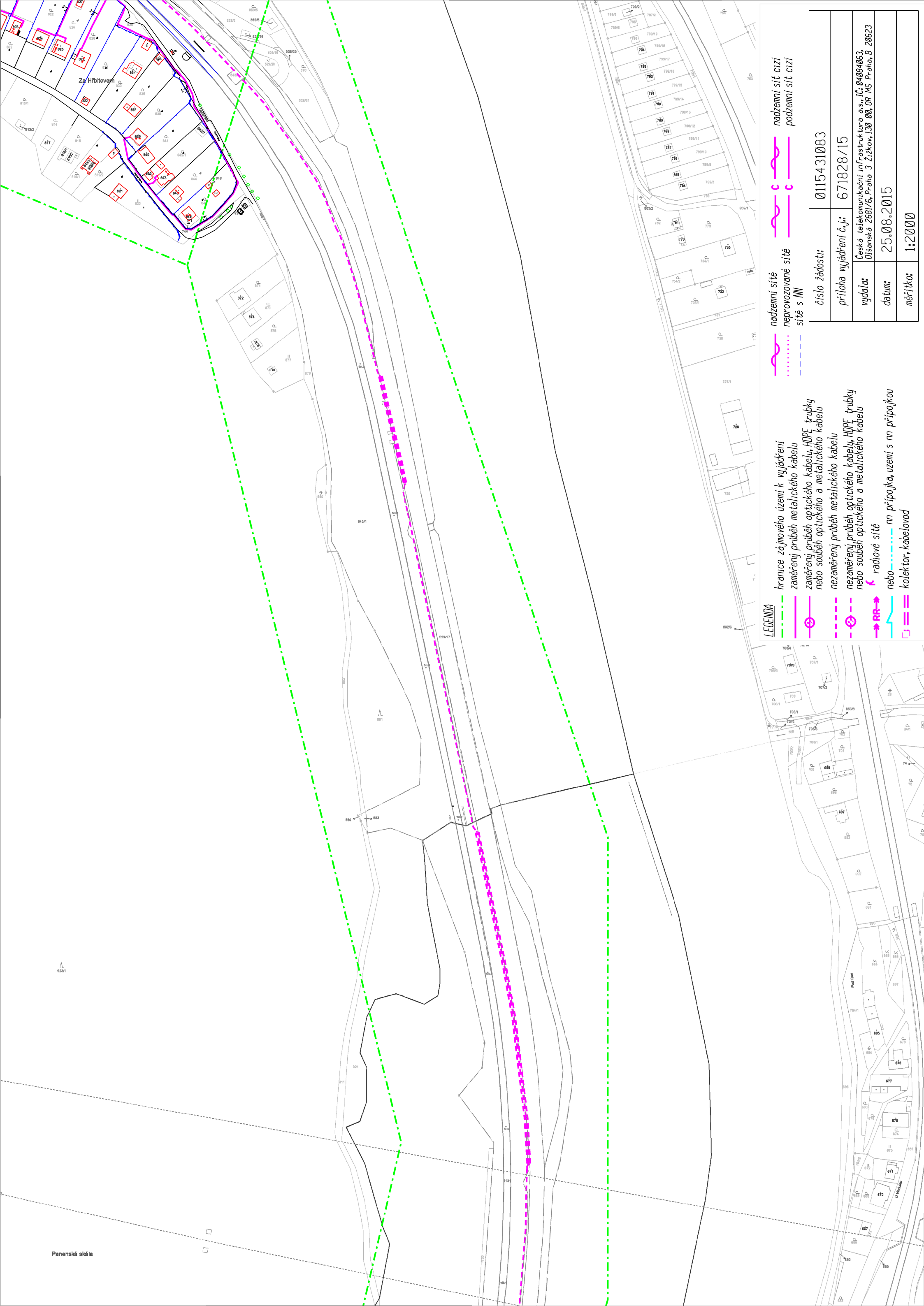


LEGENDA

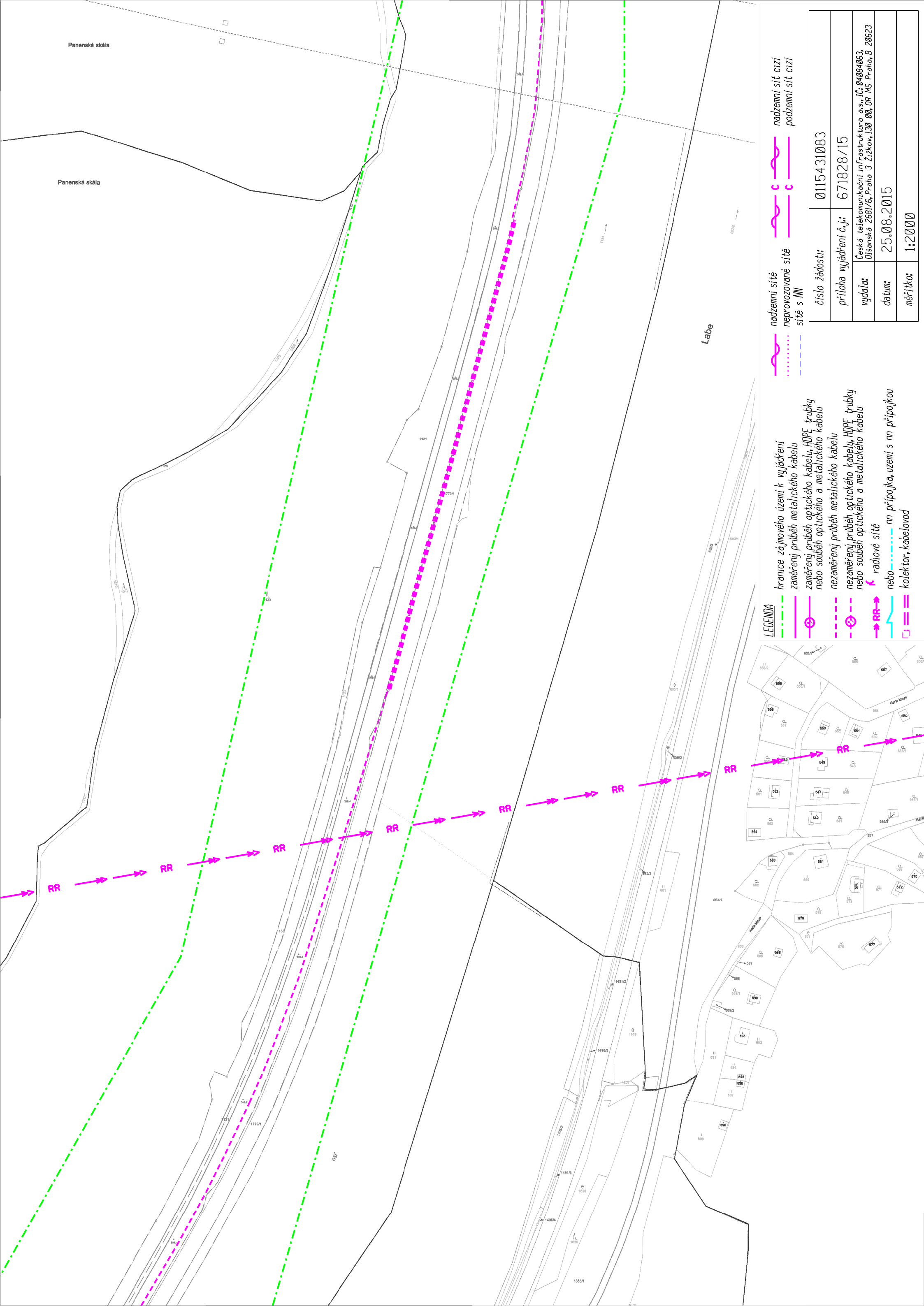
- hranice zájmového území k vyjádření
- zaměřený průběh metalického kabelu
- zaměřený průběh optického kabelu, HDPE trubky nebo souběh optického a metalického kabelu
- nezaměřený průběh metalického kabelu
- nezaměřený průběh optického kabelu, HDPE trubky nebo souběh optického a metalického kabelu
- radtové sítě
- nn přípojka, uzemi s nn přípojkou
- koletor, kabelovod

- nadzemní sítě
- nadzemní sítě cizí
- neprovázané sítě
- sítě s MW
- nadzemní sítě cizí
- podzemní sítě cizí

číslo žádosti:	0115431083
příloha vyjádření č.j.:	671828/15
vydala:	Česká telekomunikační infrastruktura a.s., IČ: 04004063 Olšanská 2681/6, Praha 3 Žitkov, 130 00, OR MS Praha, B 20623
datum:	25.08.2015
mřítko:	1:2000



číslo žádosti:	0115431083
příloha vyjádření č.j.:	671828/15
vydala:	Česká telekomunikační infrastruktura a.s., IČ: 04084063, Olšanská 2681/6, Praha 3 Žižkov, 130 00, OR MS Praha, B 20623
datum:	25.08.2015
měřítka:	1:2000



LEGENDA

- hranice zájmového území k vyjádření
- zaměřený průběh metalického kabelu
- zaměřený průběh optického kabelu, HDPE trubky nebo souběh optického a metalického kabelu
- nezaměřený průběh metalického kabelu
- nezaměřený průběh optického kabelu, HDPE trubky nebo souběh optického a metalického kabelu
- radtové sítě
- nn přípojka, území s nn přípojkou
- kolektor, kabelovod

- nadzemní sítě
- nadzemní sítě neprovozované sítě
- sítě s NN
- nadzemní sítě cizí
- nadzemní sítě cizí
- podzemní sítě cizí

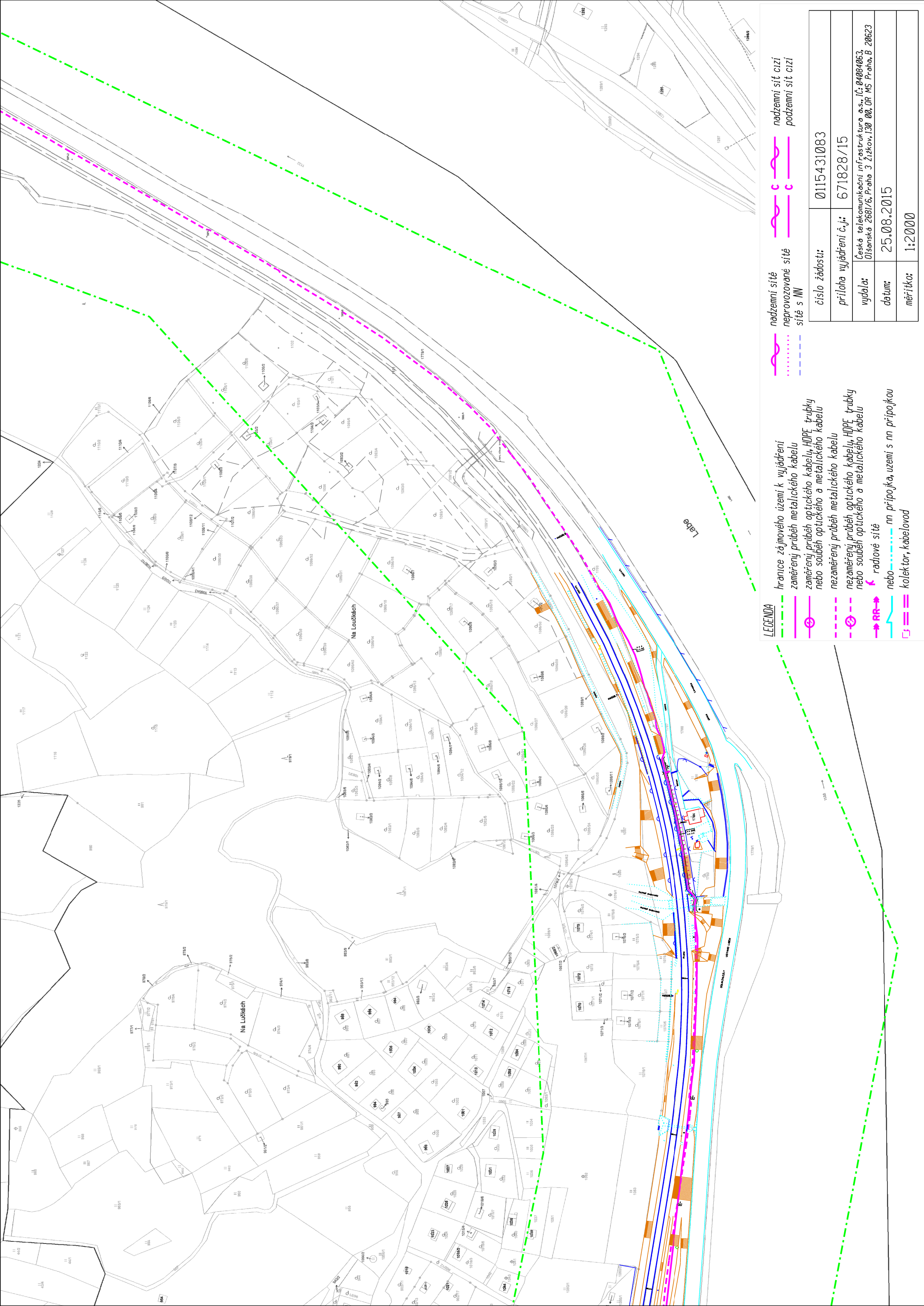
číslo žádosti:	0115431083
příloha vyjádření č.j.:	671828/15
vydala:	Česká telekomunikační infrastruktura a.s., IČ: 04004063 Olšanská 2681/6, Praha 3 Žitkov, 130 00, OR MS Praha, B 20623
datum:	25.08.2015
měřítko:	1:2000



prance zájmového území k vyjádření
zaměřený průběh metalického kabelu
zaměřený průběh optického kabelu, HDPE trubky
nebo souběh optického a metalického kabelu
nezaměřený průběh metalického kabelu
nezaměřený průběh optického kabelu, HDPE trubky
nebo souběh optického a metalického kabelu
radiové sítě

nebo nn přípojka, uzemí s nn přípojkou
kolektor, kabelovod

číslo žádosti:	0115431083
příloha vyjádření č.j.:	671828/15
vydala:	Česká telekomunikační infrastruktura a.s., IČ: 04084063, Olšanská 2681/6, Praha 3 Žitkov, 130 00, OR MS Praha, B 20623
datum:	25.08.2015
měřítka:	1:2000

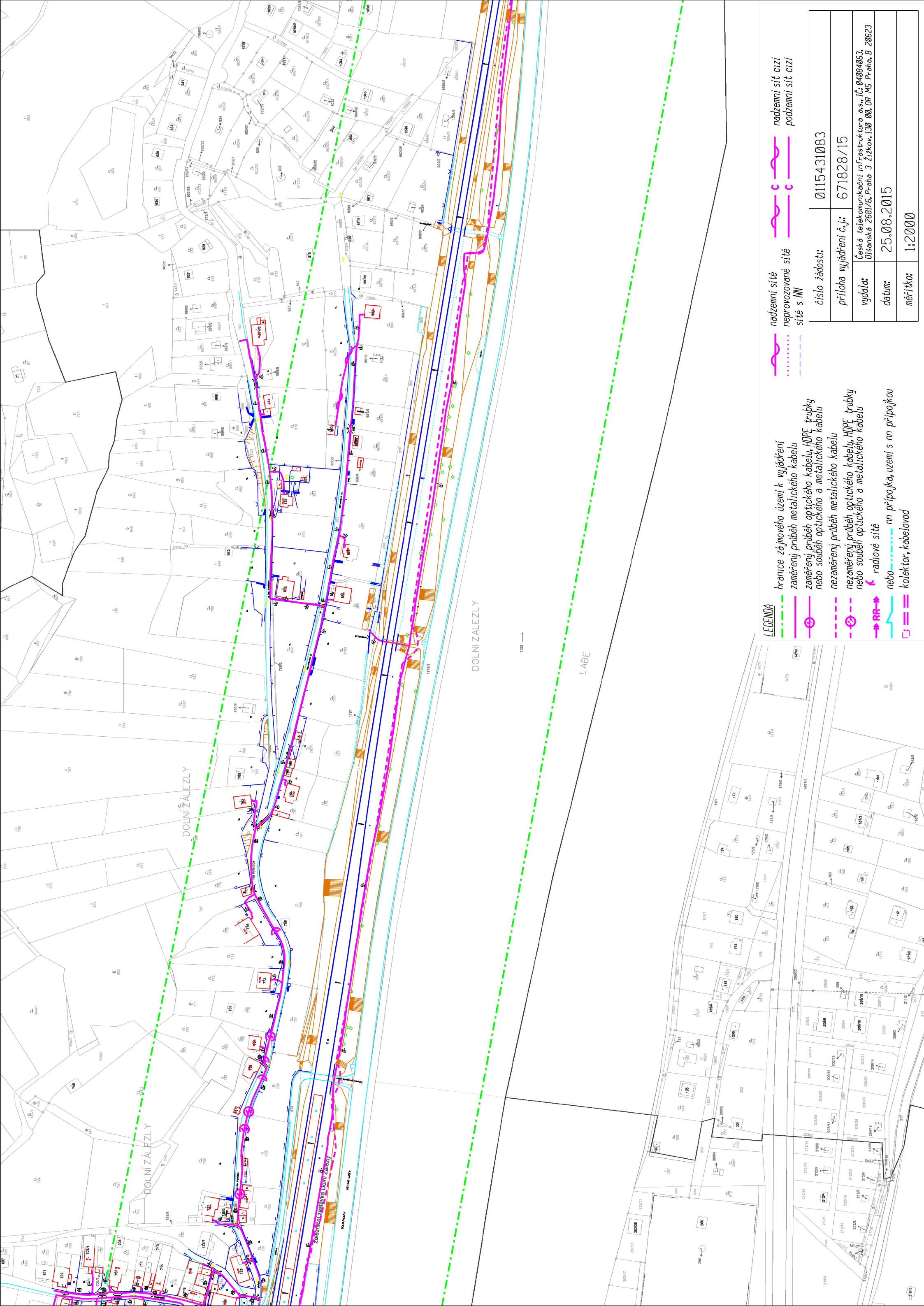


LEGENDA

- hranice zájmového území k vyjádření
- zaměřený průběh metalického kabelu
- zaměřený průběh optického kabelu, HDPE trubky nebo souběh optického a metalického kabelu
- nezaměřený průběh metalického kabelu
- nezaměřený průběh optického kabelu, HDPE trubky nebo souběh optického a metalického kabelu
- RR→ radtové sítě
- nn přípojka, území s nn přípojkou
- kolektor, kabelovod

- nadzemní sítě
- nadzemní sítě cizí
- neprovazované sítě
- podzemní sítě cizí
- sítě s NN

číslo žádosti:	0115431083
příloha vyjádření č.j.:	671828/15
vydala:	Česká telekomunikační infrastruktura a.s. IČ: 04004063 Olšanská 2681/6, Praha 3 Žitkov, 130 00, OR MS Praha, B 20623
datum:	25.08.2015
mřítko:	1:2000

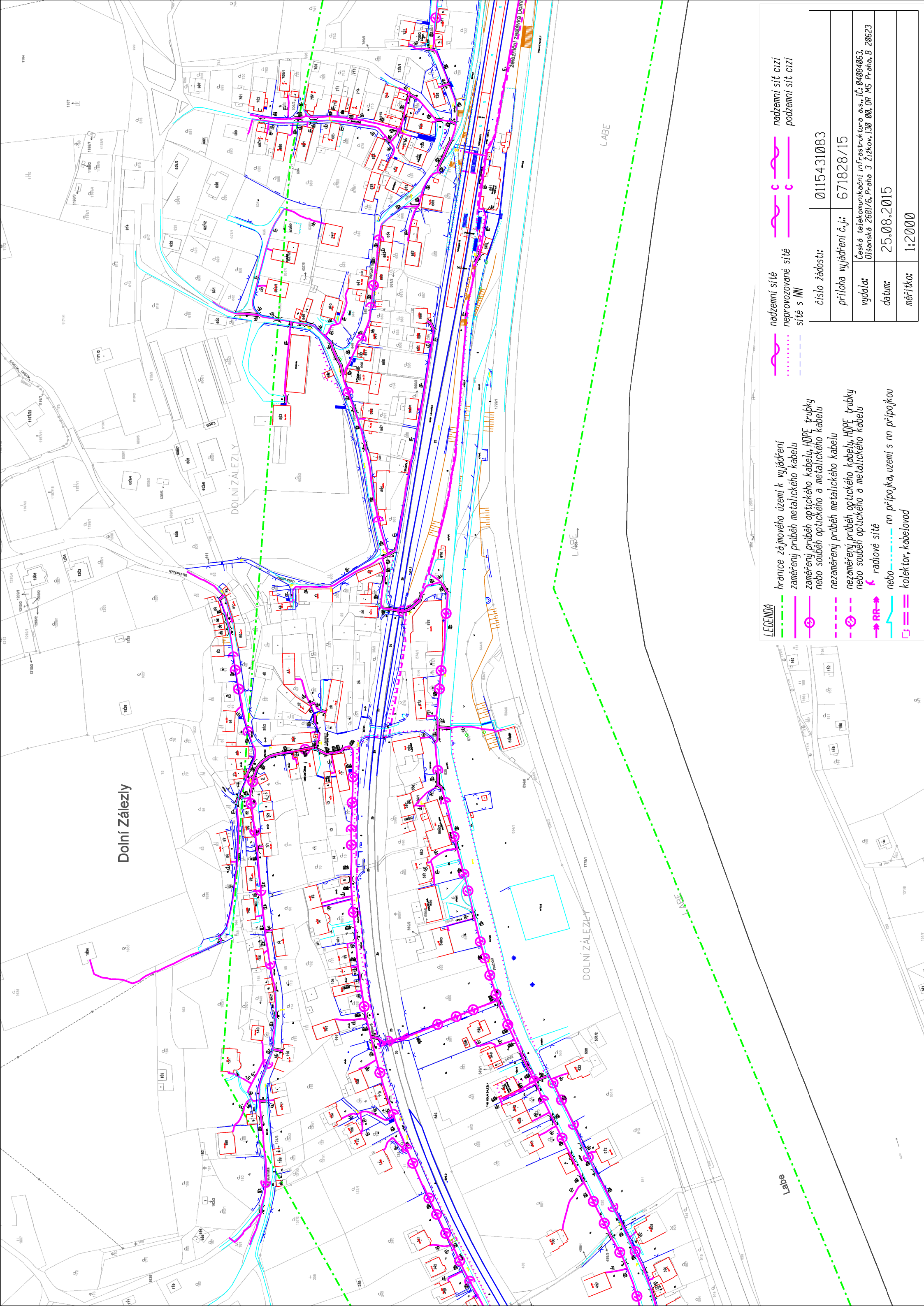


LEGENDA

- hranice zájmového území k vyjádření
- zaměřený průběh metalického kabelu
- zaměřený průběh optického kabelu, HDPE trubky nebo souběh optického a metalického kabelu
- nezaměřený průběh metalického kabelu
- nezaměřený průběh optického kabelu, HDPE trubky nebo souběh optického a metalického kabelu
- radtové síť
- nn přípojka, území s nn přípojkou
- kolektor, kabelovod

- nadzemní sítě
- nadzemní sítě cizí
- neprovozované sítě
- podzemní sítě cizí
- sítě s NN

číslo žádosti:	0115431083
příloha vyjádření č.j.:	671828/15
vydala:	Česká telekomunikační infrastruktura a.s. IČ: 04004063 Olšanská 2881/6, Praha 3 Žitkov, 130 00, OR MS Praha, B 20623
datum:	25.08.2015
mřítko:	1:2000

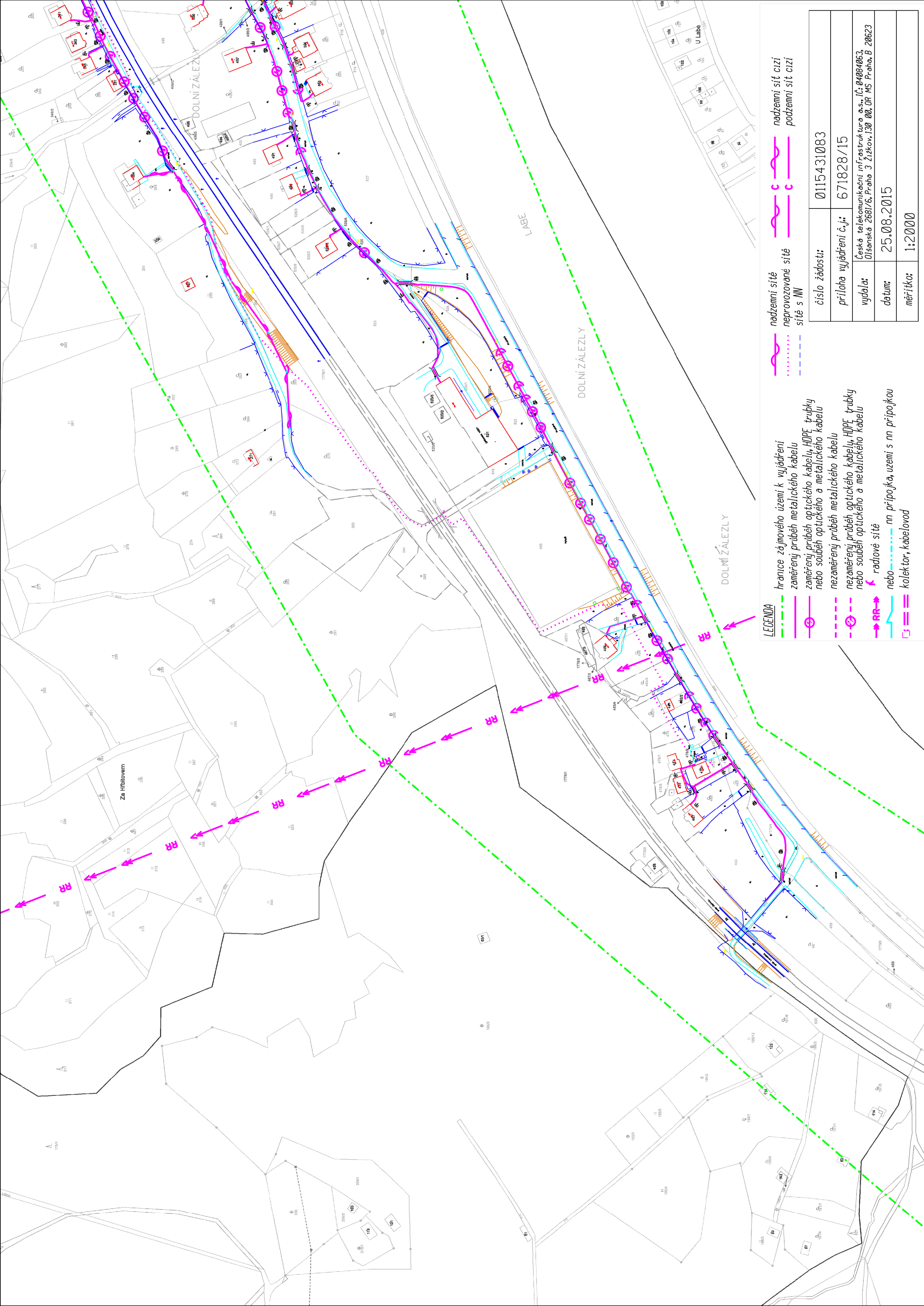


LEGENDA

- hranice zájmového území k vyjádření
- zaměřený průběh metalického kabelu
- zaměřený průběh optického kabelu, HDPE trubky nebo souběh optického a metalického kabelu
- nezaměřený průběh metalického kabelu
- nezaměřený průběh optického kabelu, HDPE trubky nebo souběh optického a metalického kabelu
- RR→ radtové sítě
- nebo --- nn přípojka, uzemi s nn přípojkou
- == kolektor, kabelovod

- nadzemní sítě
- neprovozované sítě
- sítě s NN
- nadzemní sítě cizí
- podzemní sítě cizí

číslo žádosti:	0115431083
příloha vyjádření č.j.:	671828/15
vydala:	Česká telekomunikační infrastruktura a.s. IČ: 04004063 Olšanská 2681/6, Praha 3 Žitkov, 130 00, OR MS Praha, B 20623
datum:	25.08.2015
mřítko:	1:2000



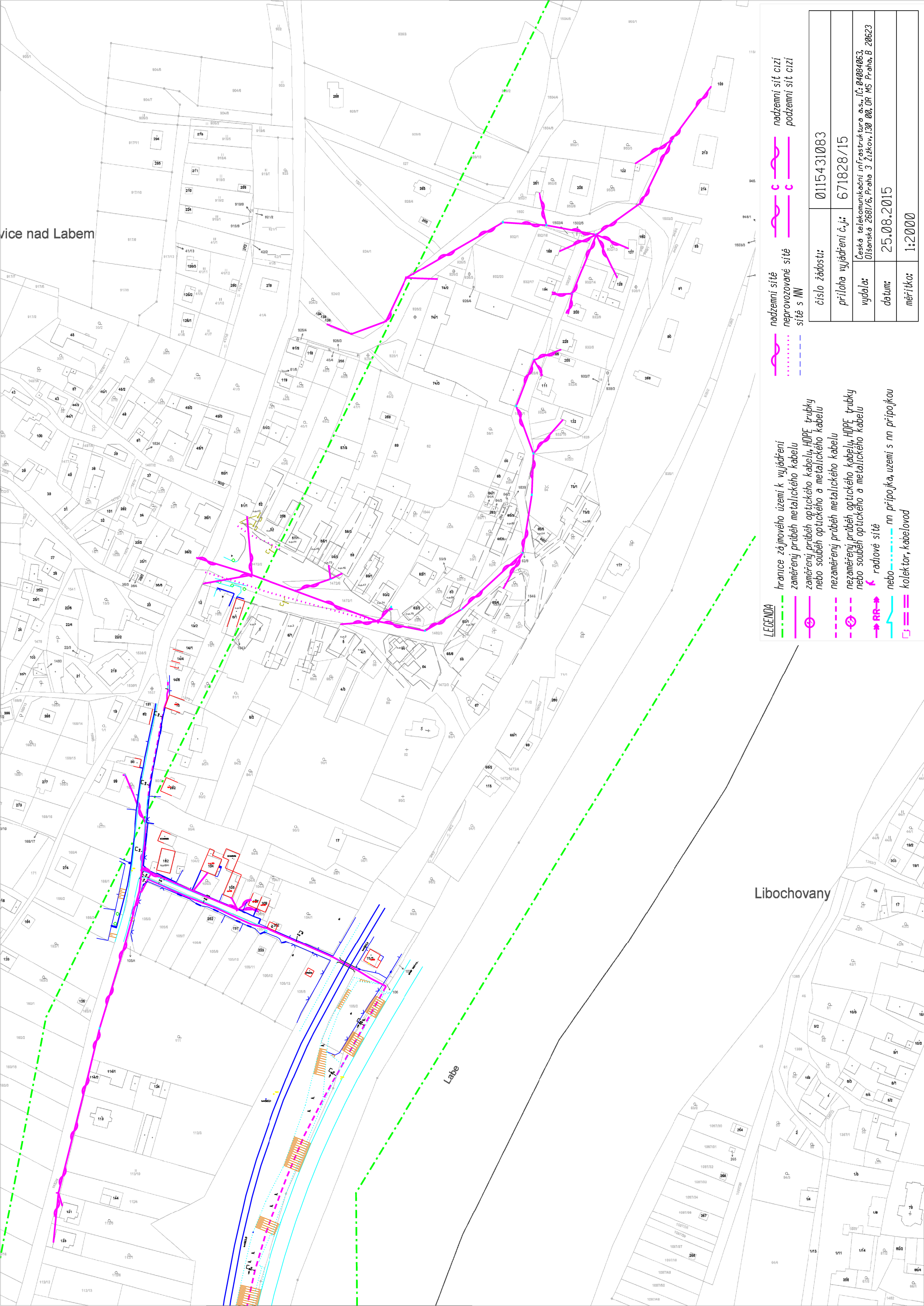
LEGENDA

- hranice zájmového území k vyjádření
- zaměřený průběh metalického kabelu
- zaměřený průběh optického kabelu, HDPE trubky nebo souběh optického a metalického kabelu
- nezaměřený průběh metalického kabelu
- nezaměřený průběh optického kabelu, HDPE trubky nebo souběh optického a metalického kabelu
- RR→ radové síť
- nebo --- nn přípojka, uzemi s nn přípojkou
- == kolektor, kabelovod

- nadzemní síť
- nadzemní síť cizí
- neprovázané síť
- podzemní síť cizí
- síť s NN

číslo žádosti:	0115431083
příloha vyjádření č.j.:	671828/15
vydala:	Česká telekomunikační infrastruktura a.s., IČ: 04004063 Olšanská 2681/6, Praha 3 Žitkov, 130 00, OR MS Praha, B 20623
datum:	25.08.2015
mřítko:	1:2000

vice nad Labem

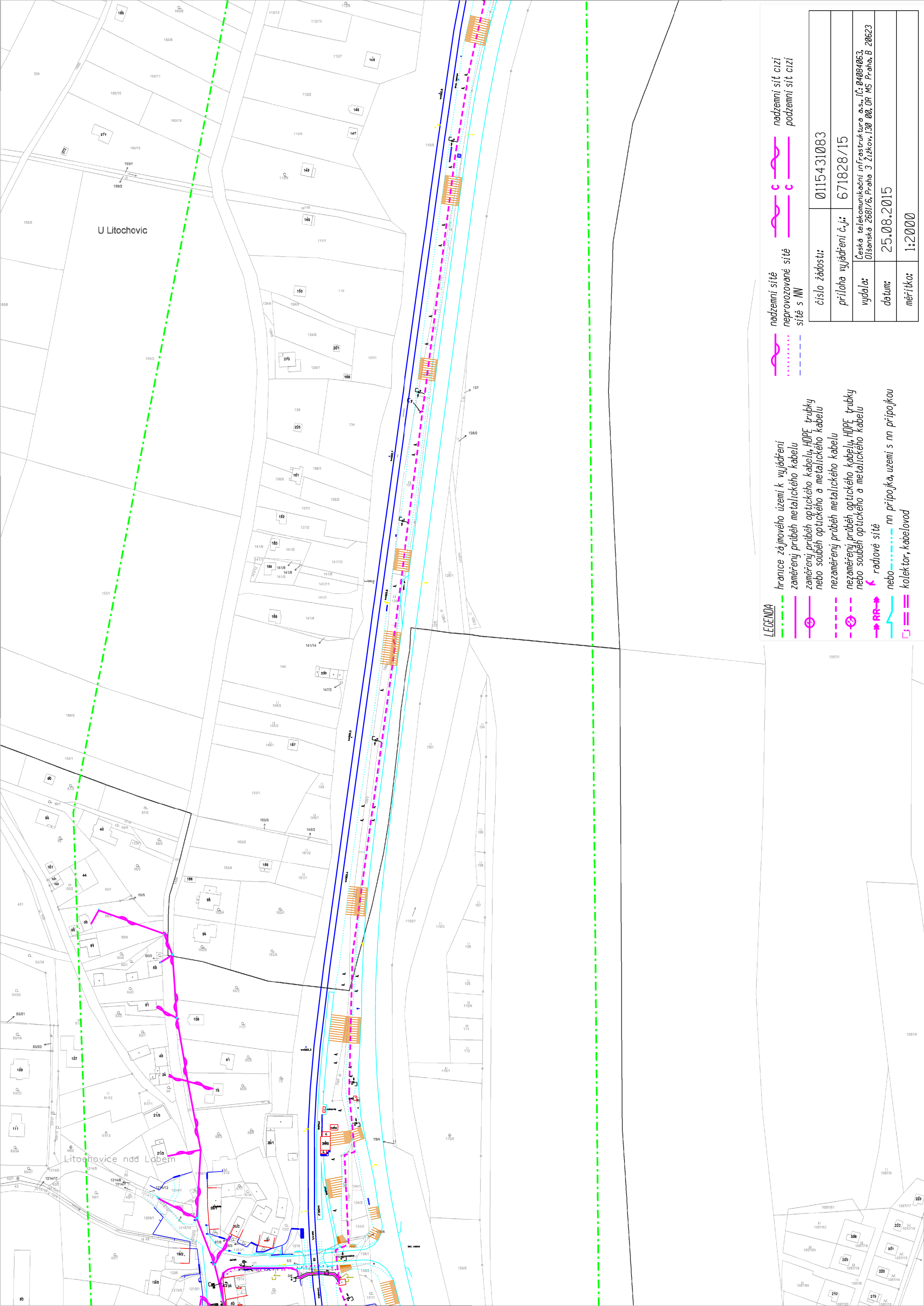


LEGENDA

- hranice zájmového území k vyjádření
- zaměřený průběh metalického kabelu
- zaměřený průběh optického kabelu, HDPE trubky nebo souběh optického a metalického kabelu
- nezaměřený průběh metalického kabelu
- nezaměřený průběh optického kabelu, HDPE trubky nebo souběh optického a metalického kabelu
- radtové sítě
- nn přípojka, území s nn přípojkou
- koletor, kabelovod

- nadzemní sítě
- nadzemní sítě cizí
- neprovozované sítě
- podzemní sítě cizí
- sítě s NN

číslo žádosti:	0115431083
příloha vyjádření č.j.:	671828/15
vydala:	Česká telekomunikační infrastruktura a.s. IČ: 04004063 Olšanská 2881/6, Praha 3 Žitkov, 130 00, OR MS Praha, B 20623
datum:	25.08.2015
mřítko:	1:2000



U Litochovic

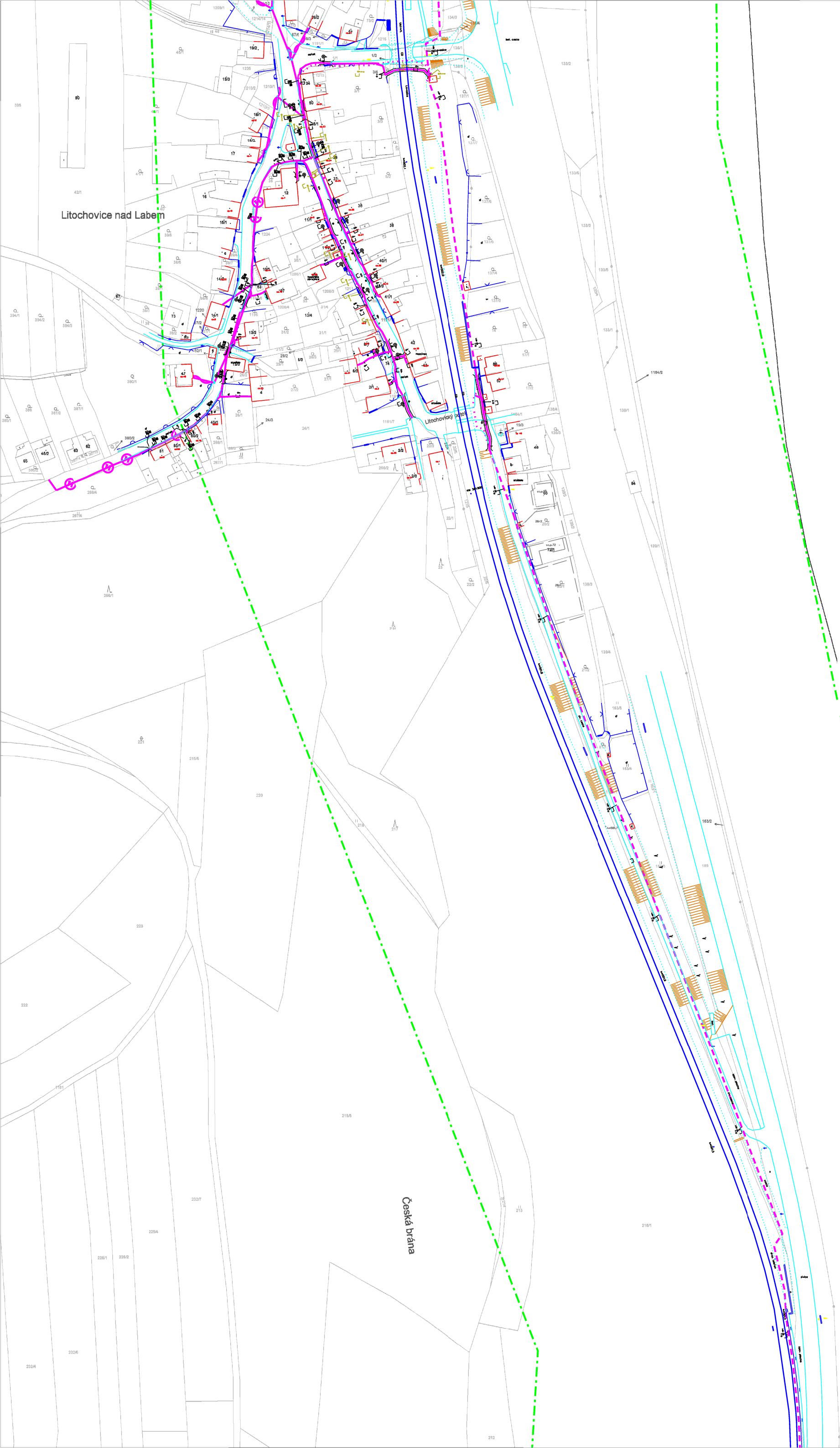
Litochovice nad Labem

LEGENDA

- hranice zájmového území k vyjádření
- zaměřený průběh metalického kabelu
- zaměřený průběh optického kabelu, HDPE trubky nebo souběh optického a metalického kabelu
- nezaměřený průběh metalického kabelu
- nezaměřený průběh optického kabelu, HDPE trubky nebo souběh optického a metalického kabelu
- radtové sítě
- nn přípojka, území s nn přípojkou
- kolektor, kabelovod

- nadzemní sítě
- nadzemní sítě cizí
- neprovozované sítě
- sítě s NN
- podzemní sítě cizí

číslo žádosti:	0115431083
příloha vyjádření č.j.:	671828/15
vydala:	Česká telekomunikační infrastruktura a.s. IČ: 04004063 Olšanská 2681/6, Praha 3 Žitkov, 130 00, OR MS Praha, B 20623
datum:	25.08.2015
mřítko:	1:2000



Litochovice nad Labem

Česká brána

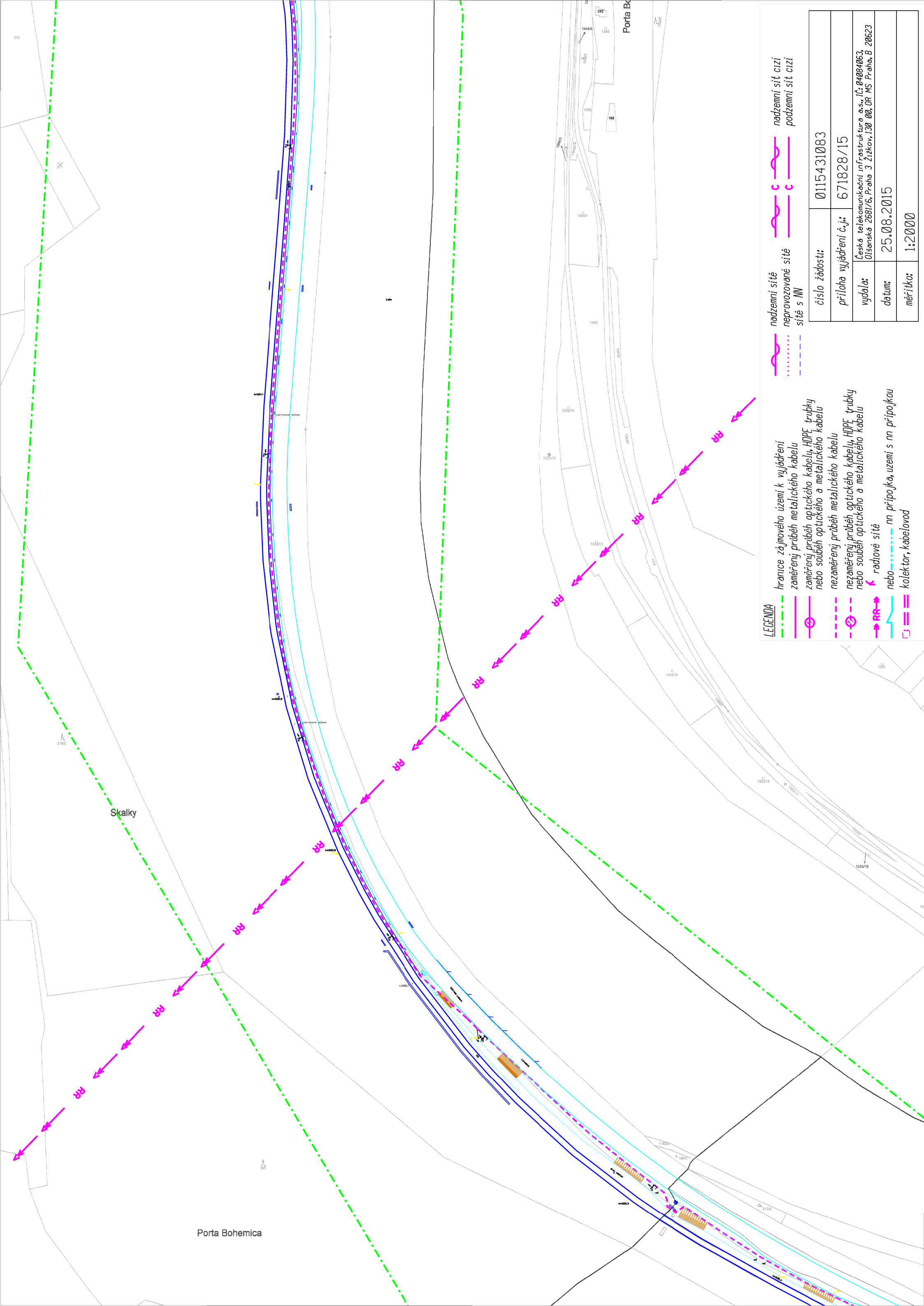
Labe

LEGENDA

- hranice zájmového území k vyjádření
- zaměřený průběh metalického kabelu
- zaměřený průběh optického kabelu, HDPE trubky nebo souběh optického a metalického kabelu
- nezaměřený průběh metalického kabelu
- nezaměřený průběh optického kabelu, HDPE trubky nebo souběh optického a metalického kabelu
- radtové sítě
- nn přípojka, území s nn přípojkou
- kollektor, kabelovod

- nadzemní sítě
- nadzemní sítě cizí
- nepřevozované sítě
- sítě s NN
- podzemní sítě cizí

číslo žádosti:	0115431083
příloha vyjádření č.j.:	671828/15
vydala:	Česká telekomunikační infrastruktura a.s., IČ: 04004063 Olšanská 2681/6, Praha 3 Žitkov, 130 00, OR MS Praha, B 20623
datum:	25.08.2015
mřítko:	1:2000

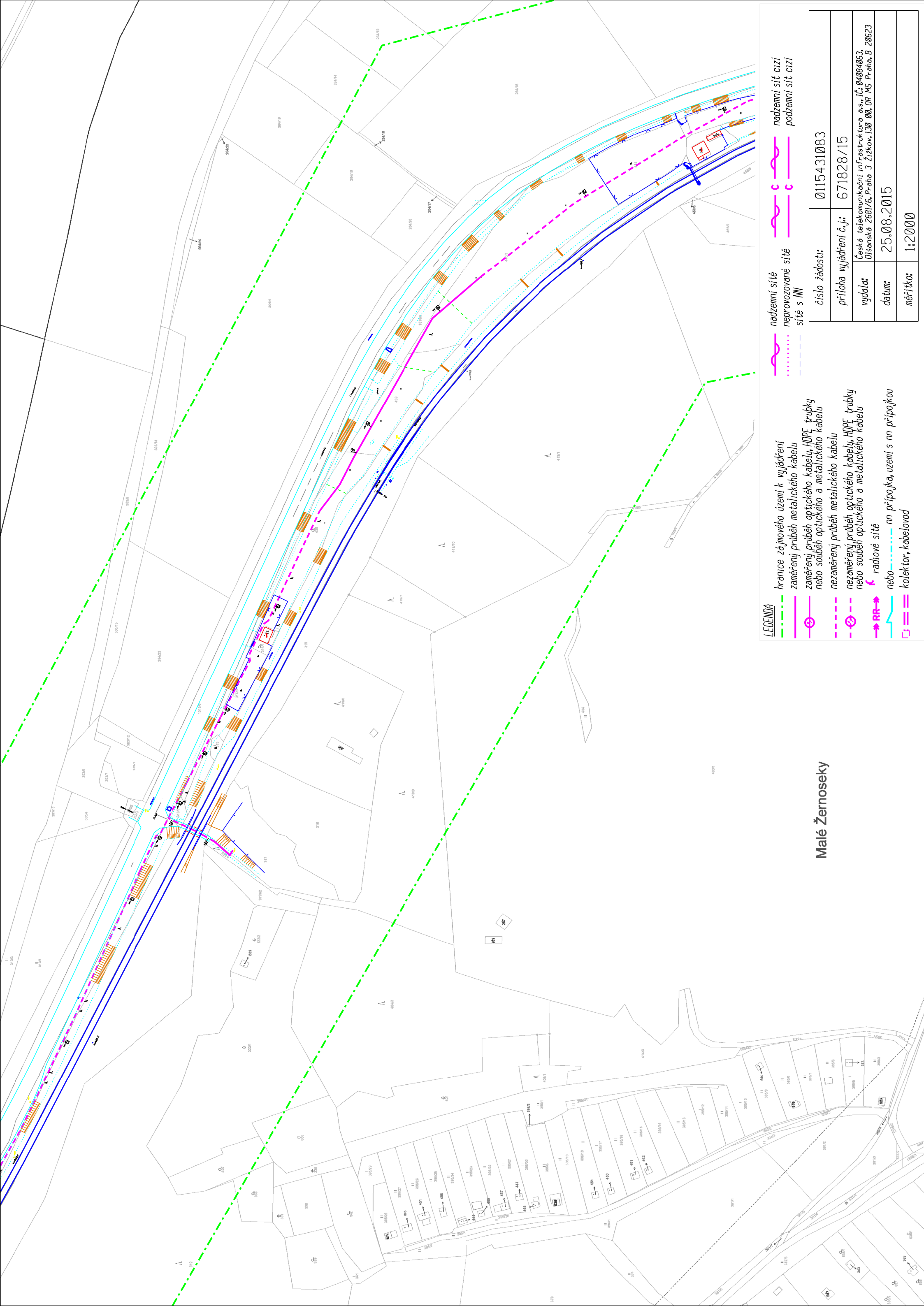


LEGENDA

- hranice zájmového území k vyjádření
- zaměřený průběh metalického kabelu
- zaměřený průběh optického kabelu, HDPE trubky nebo souběh optického a metalického kabelu
- nezaměřený průběh metalického kabelu
- nezaměřený průběh optického kabelu, HDPE trubky nebo souběh optického a metalického kabelu
- radtové sítě
- nn přípojka, území s nn přípojkou nebo kolektor, kabelovod

- nadzemní sítě
- nadzemní sítě neprovozané sítě
- nadzemní sítě cizí
- nadzemní sítě cizí
- podzemní sítě cizí

číslo žádosti:	0115431083
příloha vyjádření č.j.:	671828/15
vydala:	Česká telekomunikační infrastruktura a.s., IČ: 04004063 Olšanská 2681/6, Praha 3 Žitkov, 130 00, OR MS Praha, B 20623
datum:	25.08.2015
měřítko:	1:2000



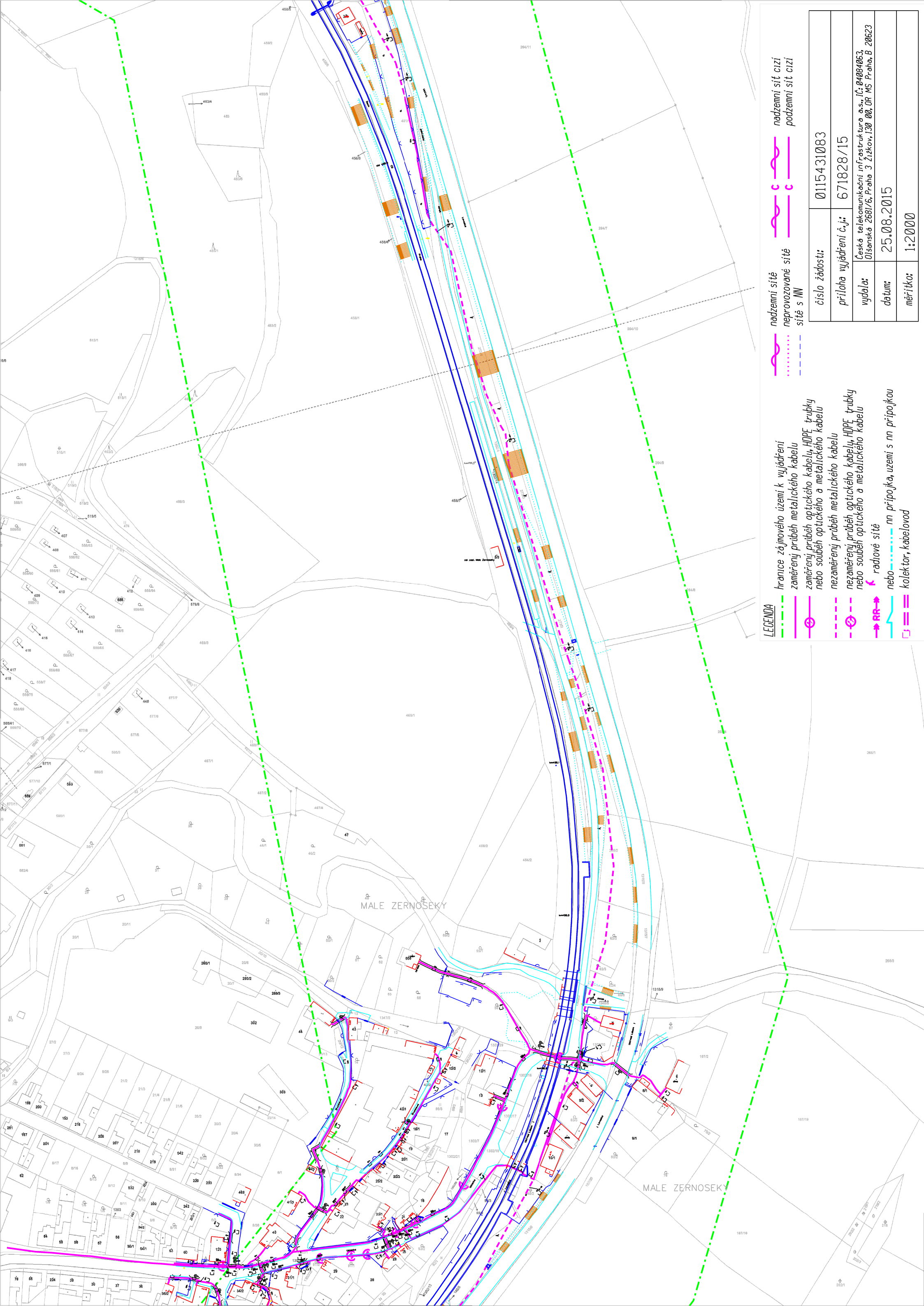
LEGENDA

- hranice zájmového území k vyjádření
- zaměřený průběh metalického kabelu
- zaměřený průběh optického kabelu, HDPE trubky nebo souběh optického a metalického kabelu
- nezaměřený průběh metalického kabelu
- nezaměřený průběh optického kabelu, HDPE trubky nebo souběh optického a metalického kabelu
- radtové síť
- nn přípojka, území s nn přípojkou
- kollektor, kabelovod

- nadzemní síť
- nadzemní síť cizí
- neprovozované síť
- síť s NN

Malé Žernoseky

číslo žádosti:	0115431083
příloha vyjádření č.j.:	671828/15
vydala:	Česká telekomunikační infrastruktura a.s. IČ: 04004063 Olšanská 2881/6, Praha 3 Žitkov, 130 00, OR MS Praha, B 20623
datum:	25.08.2015
mřítko:	1:2000

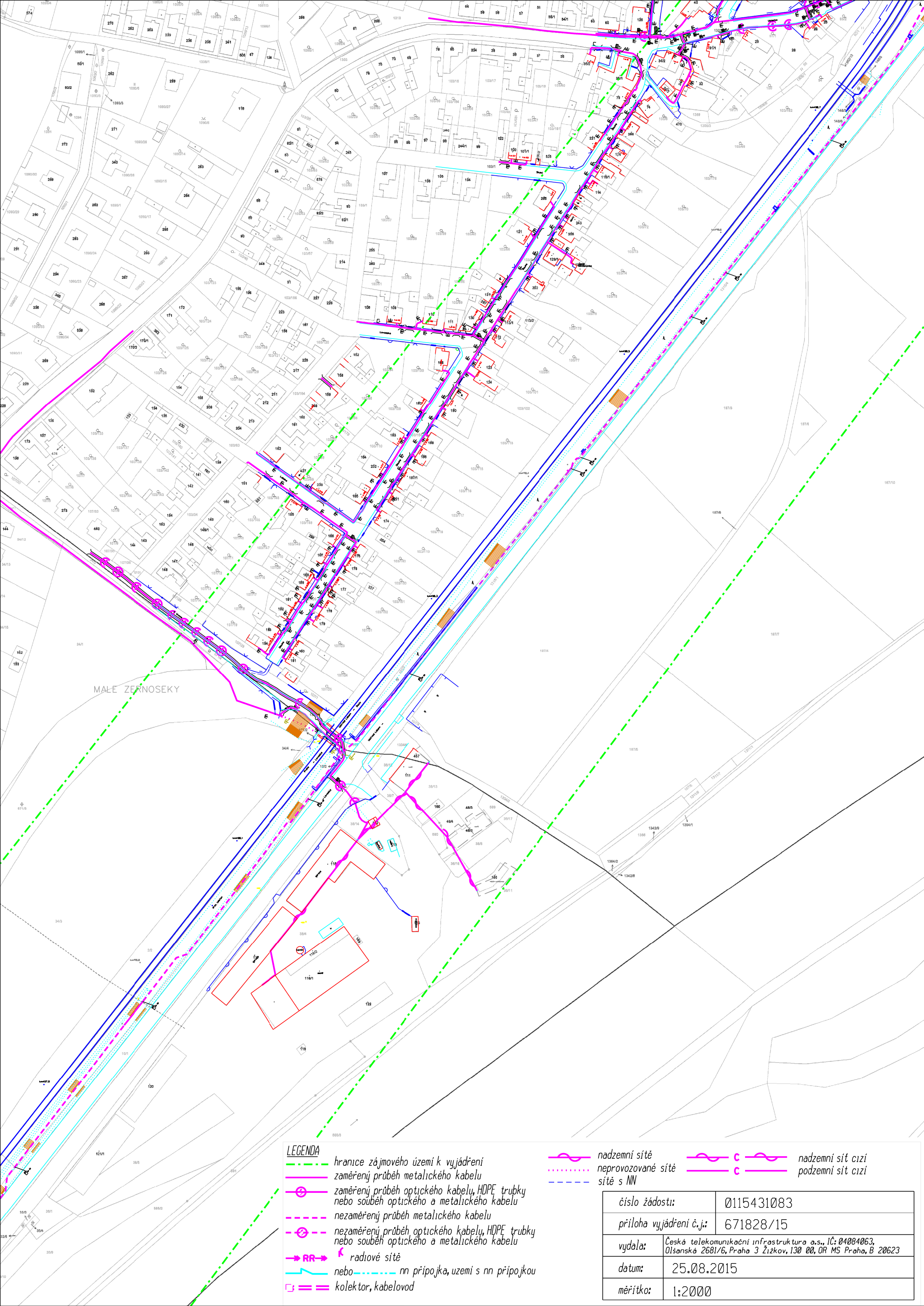


LEGENDA

- hranice zájmového území k vyjádření
- zaměřený průběh metalického kabelu
- zaměřený průběh optického kabelu, HDPE trubky nebo souběh optického a metalického kabelu
- nezaměřený průběh metalického kabelu
- nezaměřený průběh optického kabelu, HDPE trubky nebo souběh optického a metalického kabelu
- radtové síť
- nn přípojka, území s nn přípojkou
- kolektor, kabelovod

- nadzemní síť
- nadzemní síť cizí
- podzemní síť cizí
- neprovazované síť
- síť s NN

číslo žádosti:	0115431083
příloha vyjádření č.j.:	671828/15
vydala:	Česká telekomunikační infrastruktura a.s., IČ: 04004063 Olšanská 2681/6, Praha 3 Žitkov, 130 00, OR MS Praha, B 20623
datum:	25.08.2015
mřítko:	1:2000



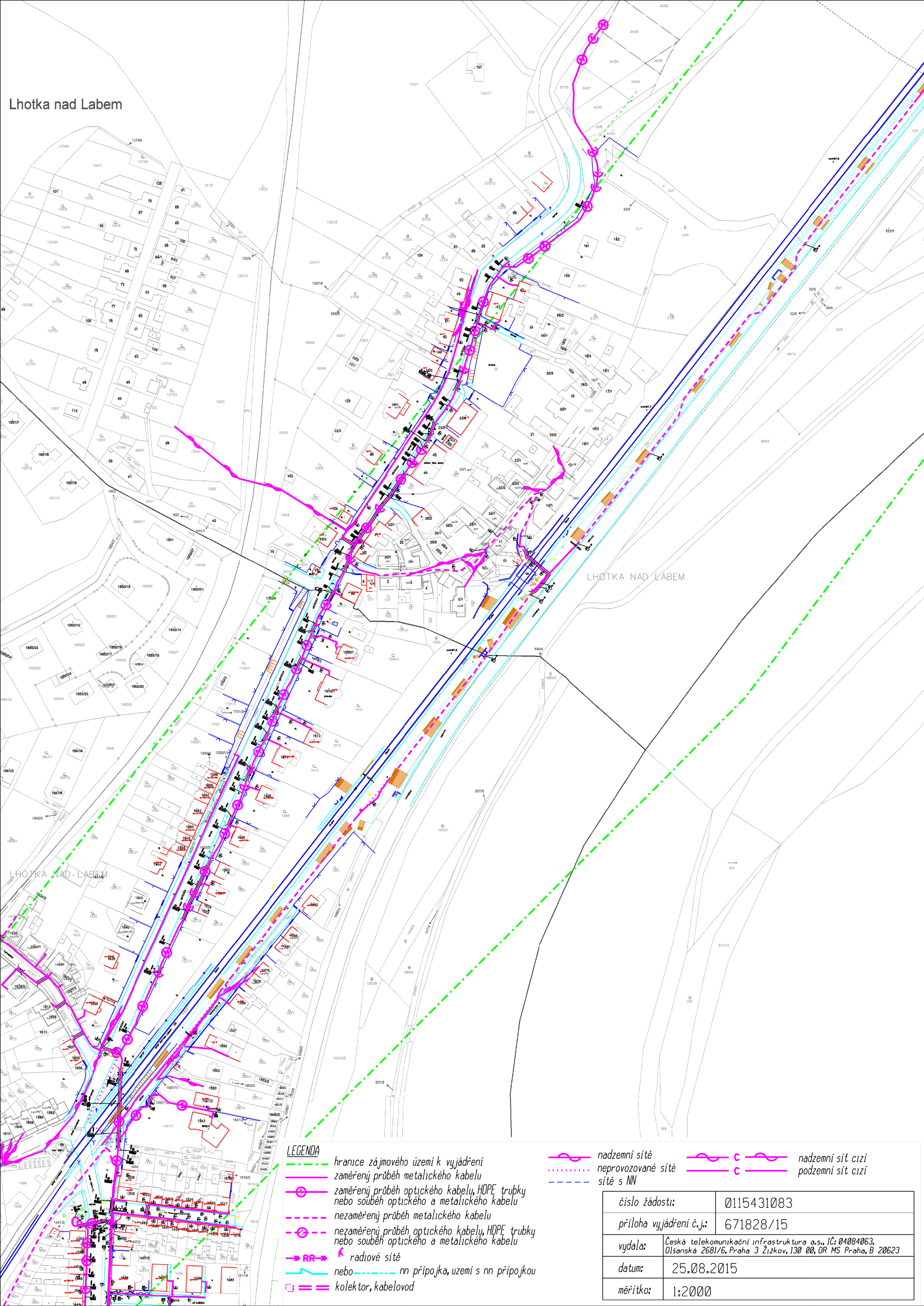
LEGENDA

- hranice zájmového území k vyjádření
- zaměřený průběh metalického kabelu
- zaměřený průběh optického kabelu, HDPE trubky nebo souběh optického a metalického kabelu
- nezaměřený průběh metalického kabelu
- nezaměřený průběh optického kabelu, HDPE trubky nebo souběh optického a metalického kabelu
- RR radiové sítě
- nebo nn přípojka, území s nn přípojkou
- kolektor, kabelovod

- nadzemní sítě
- neprovozované sítě
- sítě s NN
- nadzemní sítě cizí
- podzemní sítě cizí

číslo žádosti:	0115431083
příloha vyjádření č.j.:	671828/15
vydala:	Česká telekomunikační infrastruktura a.s., IČ: 04084063, Olšanská 2681/6, Praha 3 Žižkov, 130 00, OR MS Praha, B 20623
datum:	25.08.2015
měřítko:	1:2000

Lhotka nad Labem

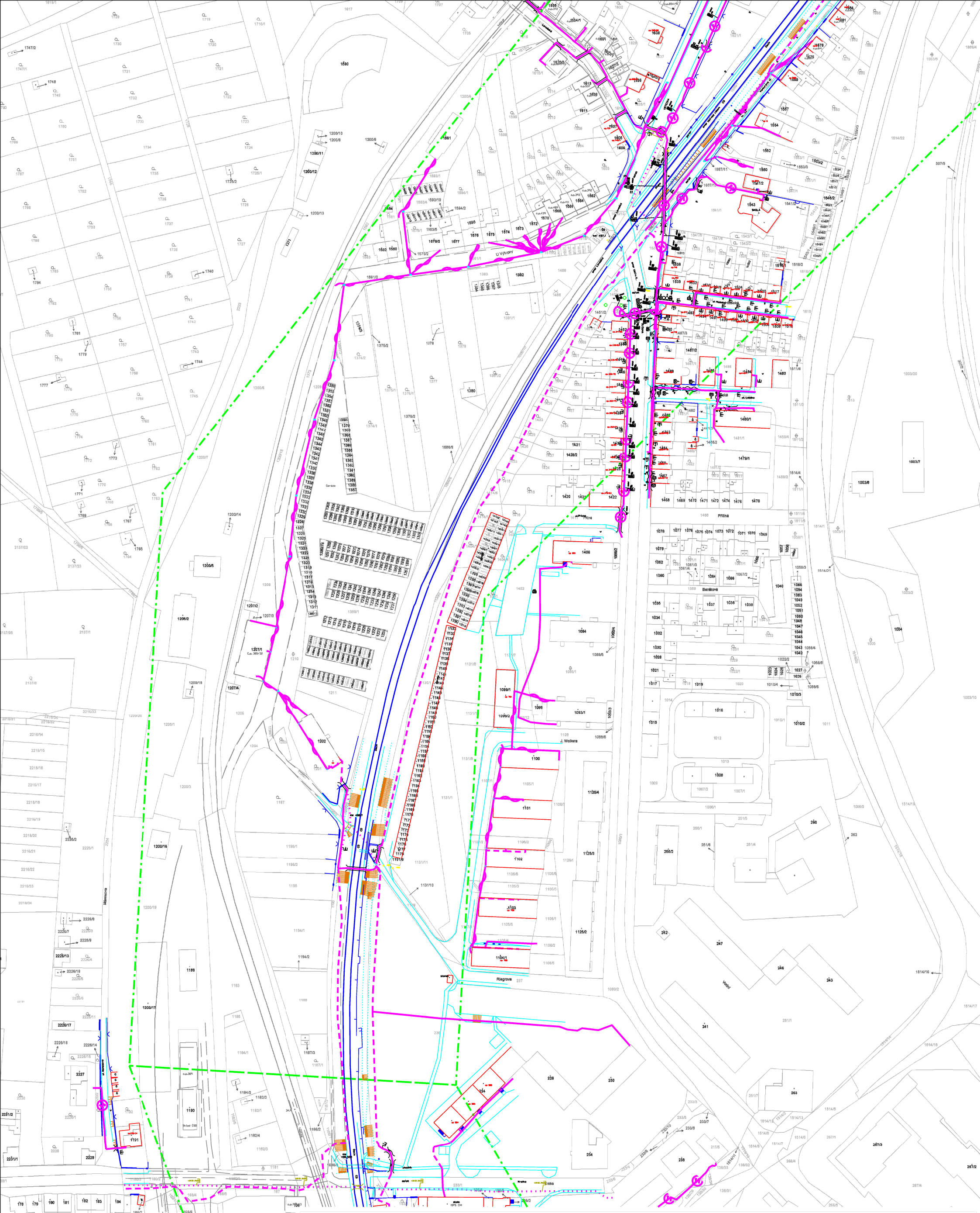


LEGENDA

- hranice zájmového území k vyjádření
- zaměřený průběh metalického kabelu
- zaměřený průběh optického kabelu, HDPE trubky nebo souběh optického a metalického kabelu
- nezaměřený průběh metalického kabelu
- nezaměřený průběh optického kabelu, HDPE trubky nebo souběh optického a metalického kabelu
- RR radiové sítě
- nebo nn přípojka, uzemi s nn přípojkou
- kolektor, kabelovod

- nadzemní sítě
- neprovázané sítě
- sítě s NN
- nadzemní sítě cizí
- podzemní sítě cizí

číslo žádosti:	0115431083
příloha vyjádření č.j.:	671828/15
vydala:	Česká telekomunikační infrastruktura a.s., IČ: 04084063, Olšanská 2681/6, Praha 3 Žižkov, 130 00, OR MS Praha, B 20623
datum:	25.08.2015
měřítko:	1:2000

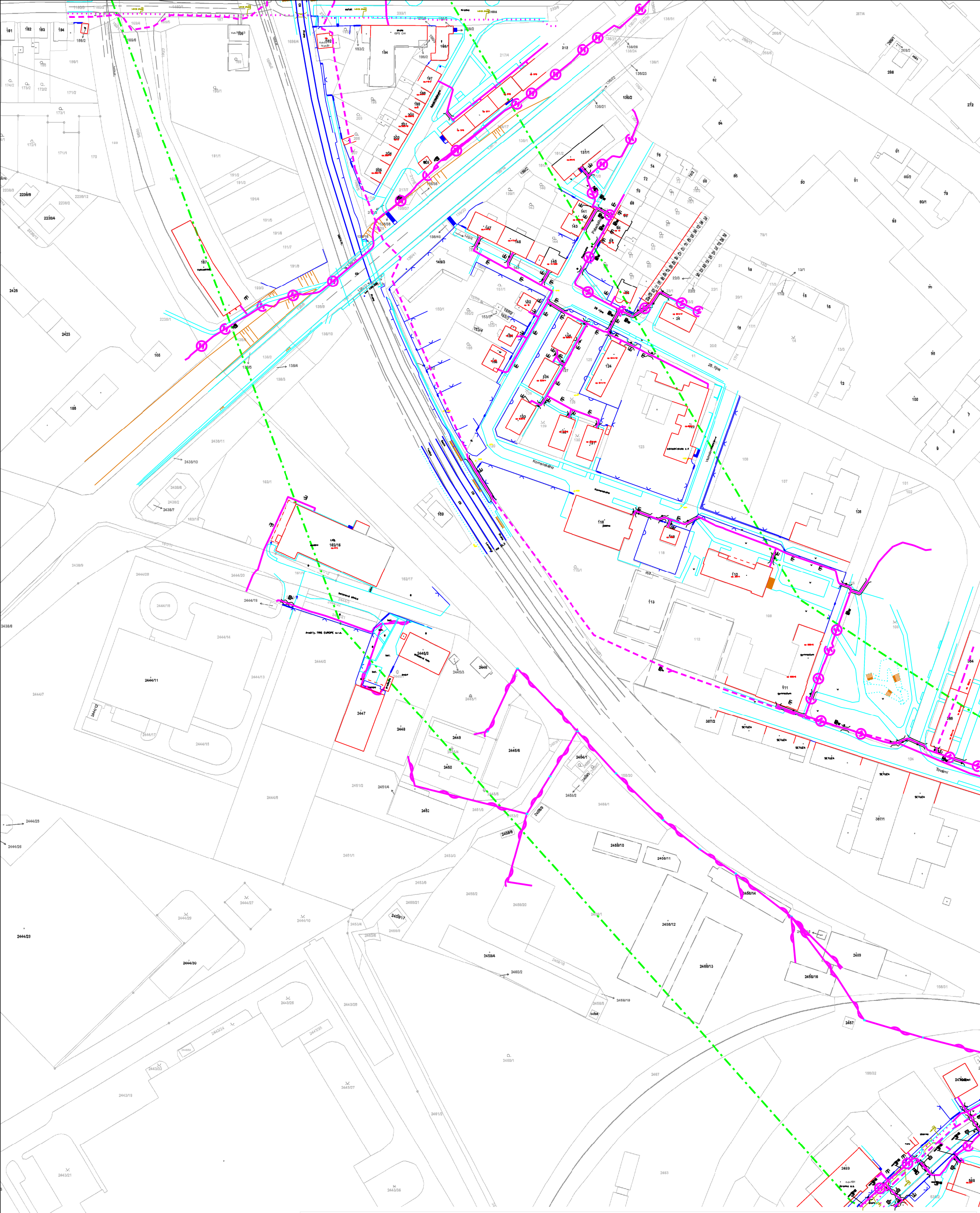


LEGENDA

- hranice zájmového území k vyjádření
- zaměřený průběh metalického kabelu
- zaměřený průběh optického kabelu, HDPE trubky nebo souběh optického a metalického kabelu
- - - - - nezaměřený průběh metalického kabelu
- - - - - nezaměřený průběh optického kabelu, HDPE trubky nebo souběh optického a metalického kabelu
- RR → radiové sítě
- nebo — nn přípojka, uzemi s nn přípojkou
- kolektor, kabelovod

- nadzemní sítě
- ... neprovozované sítě
- - - - - sítě s NN
- C — nadzemní sítě cizí
- C — podzemní sítě cizí

číslo žádosti:	0115431083
příloha vyjádření č.j.:	671828/15
vydala:	Česká telekomunikační infrastruktura a.s., IČ: 04084063, Olšanská 2681/6, Praha 3 Žižkov, 130 00, OR MS Praha, B 20623
datum:	25.08.2015
měřítko:	1:2000



LEGENDA

- hranice zájmového území k vyjádření
- zaměřený průběh metalického kabelu
- zaměřený průběh optického kabelu, HDPE trubky nebo souběh optického a metalického kabelu
- nezaměřený průběh metalického kabelu
- nezaměřený průběh optického kabelu, HDPE trubky nebo souběh optického a metalického kabelu
- RR → radiové síť
- nebo ----- nn přípojka, území s nn přípojkou
- == kolektor, kabelovod

- nadzemní síť
- neprovozované síť
- síť s NN
- nadzemní síť cizí
- podzemní síť cizí

číslo žádosti:	0115431083
příloha vyjádření č.j.:	671828/15
vydala:	Česká telekomunikační infrastruktura a.s., IČ: 04084063, Olšanská 2681/6, Praha 3 Žižkov, 130 00, OR MS Praha, B 20623
datum:	25.08.2015
měřítko:	1:2000



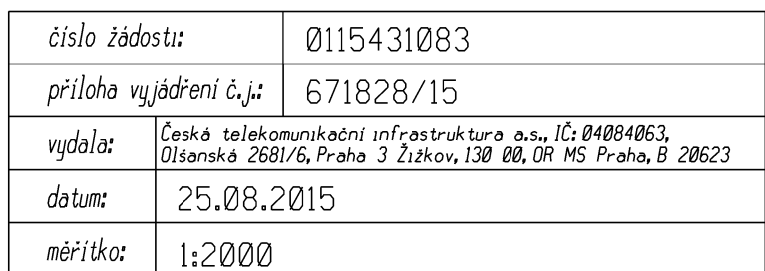
LEGENDA

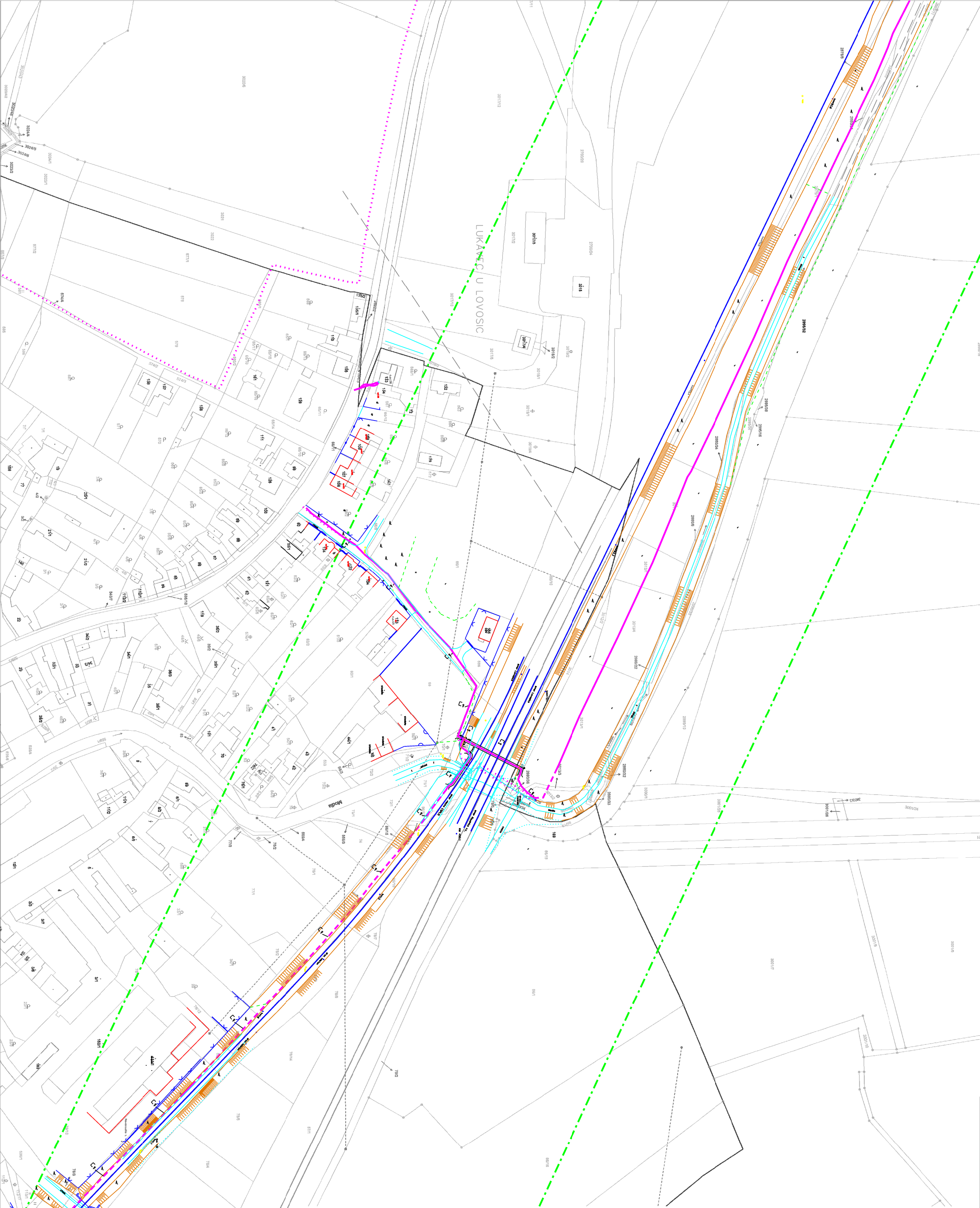
- hranice zájmového území k vyjádření
- zaměřený průběh metalického kabelu
- zaměřený průběh optického kabelu, HDPE trubky nebo souběh optického a metalického kabelu
- - - - - nezaměřený průběh metalického kabelu
- - - - - nezaměřený průběh optického kabelu, HDPE trubky nebo souběh optického a metalického kabelu
- RR → radiové sítě
- nebo — nn přípojka, území s nn přípojkou
- kolektor, kabelovod

- nadzemní sítě
- ... neprovozované sítě
- sítě s NN
- nadzemní sítě cizí
- podzemní sítě cizí

číslo žádosti:	0115431083
příloha vyjádření č.j.:	671828/15
vydala:	Česká telekomunikační infrastruktura a.s., IČ: 04084063, Olšanská 2681/6, Praha 3 Žižkov, 130 00, OR MS Praha, B 20623
datum:	25.08.2015
měřítko:	1:2000







LEGENDA

- hranice zájmového území k vyjádření
- zaměřený průběh metalického kabelu
- ⊕ — zaměřený průběh optického kabelu, HDPE trubky nebo souběh optického a metalického kabelu
- nezaměřený průběh metalického kabelu
- ⊕ --- nezaměřený průběh optického kabelu, HDPE trubky nebo souběh optického a metalického kabelu
- RR → radiové sítě
- nebo — nn přípojka, území s nn přípojkou
- = kolektor, kabelovod

- nadzemní sítě
- ... neprovozované sítě
- sítě s NN
- C — nadzemní sítě cizí
- C — podzemní sítě cizí

číslo žádosti:	0115431083
příloha vyjádření č.j.:	671828/15
vydala:	Česká telekomunikační infrastruktura a.s., IČ: 04084063, Olšanská 2681/6, Praha 3 Žižkov, 130 00, OR MS Praha, B 20623
datum:	25.08.2015
měřítko:	1:2000

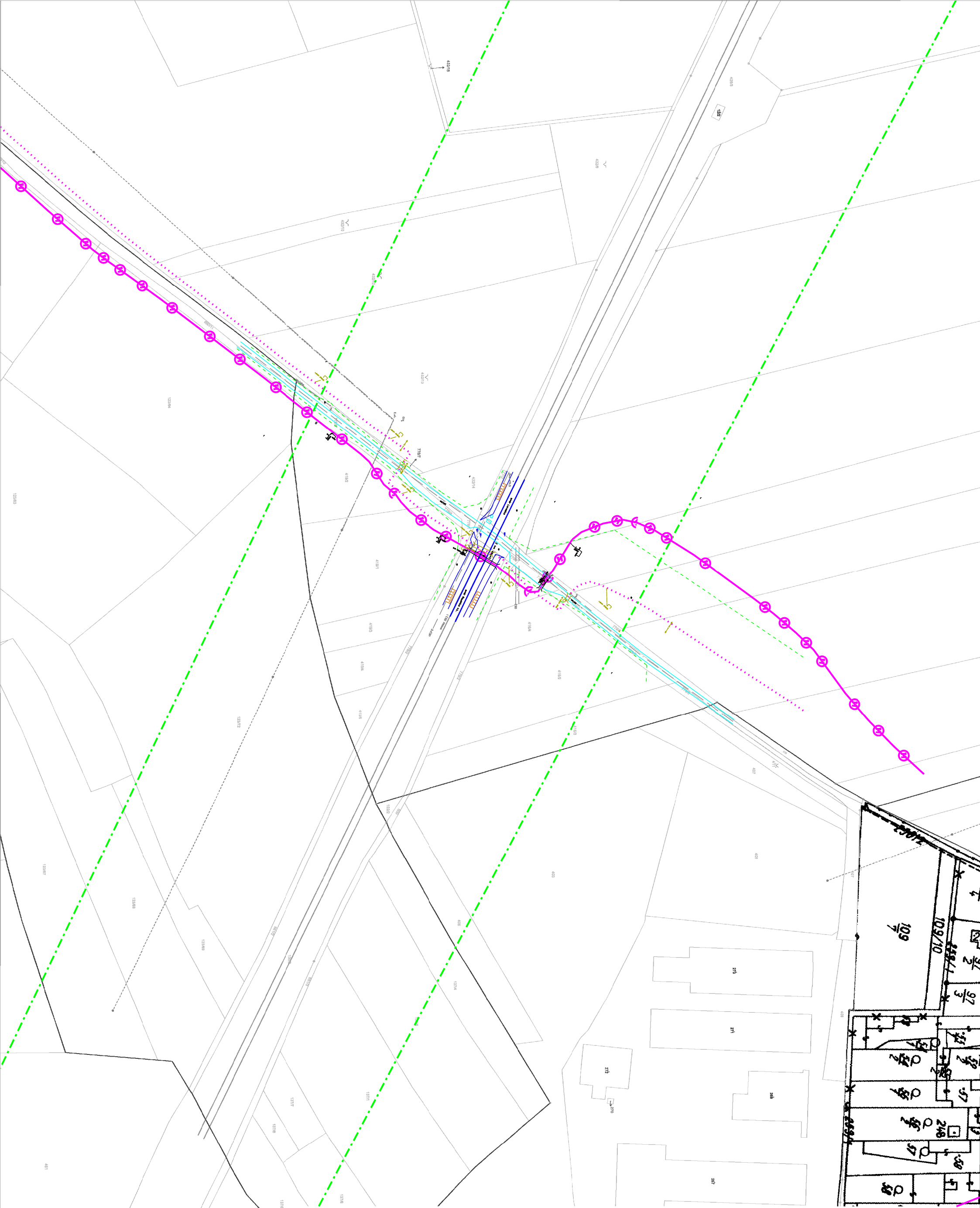


LEGENDA

- hranice zájmového území k vyjádření
- zaměřený průběh metalického kabelu
- zaměřený průběh optického kabelu, HDPE trubky
nebo souběh optického a metalického kabelu
- nezaměřený průběh metalického kabelu
- nezaměřený průběh optického kabelu, HDPE trubky
nebo souběh optického a metalického kabelu
- RR radiové síť
- nebo nn přípojka, uzemi s nn přípojkou
- kolektor, kabelovod

- nadzemní síť
- neprovozované síť
- síť s NN
- nadzemní síť cizí
- podzemní síť cizí

číslo žádosti:	0115431083
příloha vyjádření č.j.:	671828/15
vydala:	Česká telekomunikační infrastruktura a.s., IČ: 04084063, Olšanská 2681/6, Praha 3 Žižkov, 130 00, OR MS Praha, B 20623
datum:	25.08.2015
měřítko:	1:2000

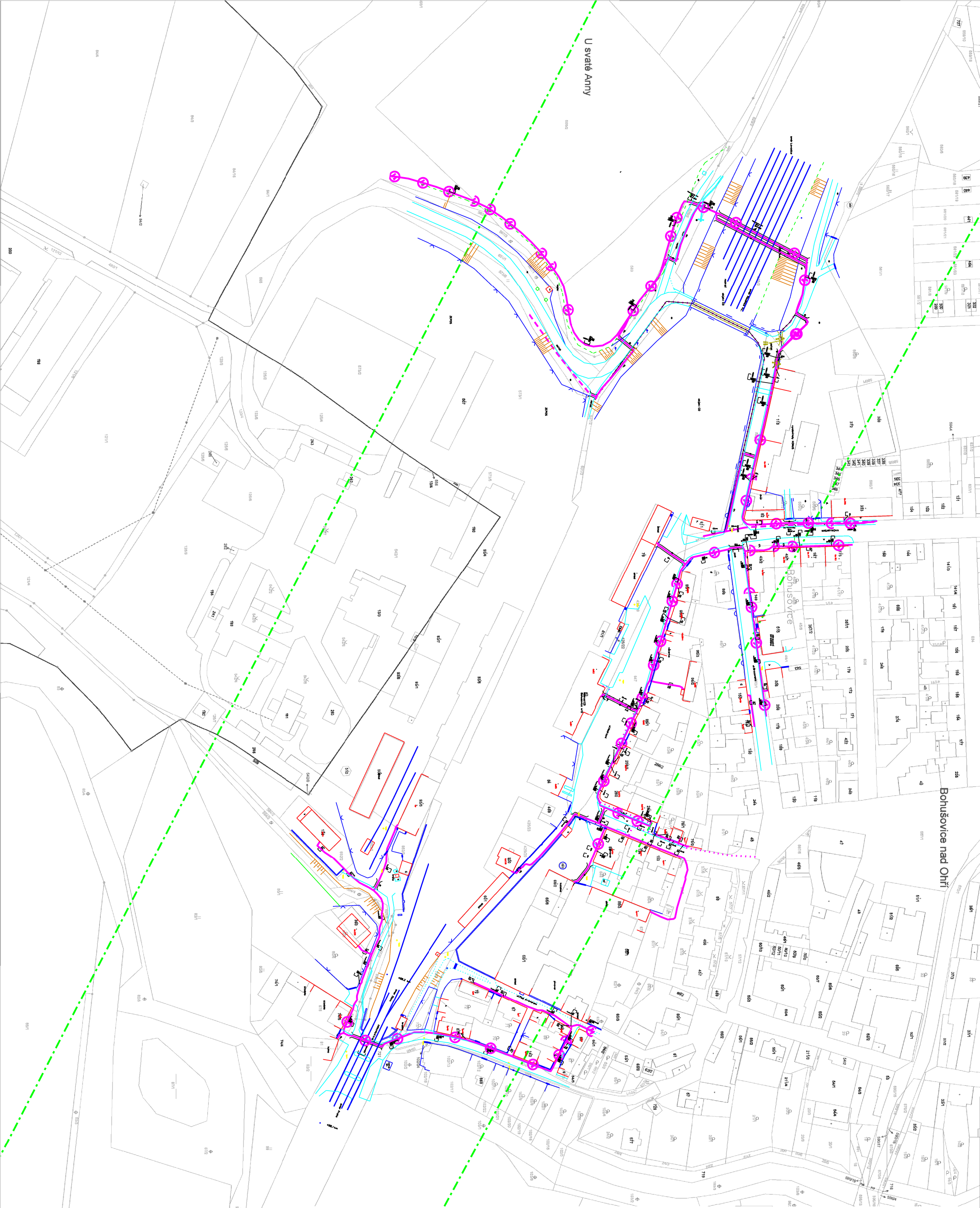


LEGENDA

- hranice zájmového území k vyjádření
- zaměřený průběh metalického kabelu
- ⊕ — zaměřený průběh optického kabelu, HDPE trubky nebo souběh optického a metalického kabelu
- - - - - nezaměřený průběh metalického kabelu
- ⊕ - - - - - nezaměřený průběh optického kabelu, HDPE trubky nebo souběh optického a metalického kabelu
- RR → — radiové síť
- nebo — nn přípojka, území s nn přípojkou
- = = kolektor, kabelovod

- nadzemní síť
- ... neprovozované síť
- - - síť s NN
- C — nadzemní síť cizí
- C — podzemní síť cizí

číslo žádosti:	0115431083
příloha vyjádření č.j.:	671828/15
vydala:	Česká telekomunikační infrastruktura a.s., IČ: 04084063, Olšanská 2681/6, Praha 3 Žižkov, 130 00, OR MS Praha, B 20623
datum:	25.08.2015
měřítko:	1:2000



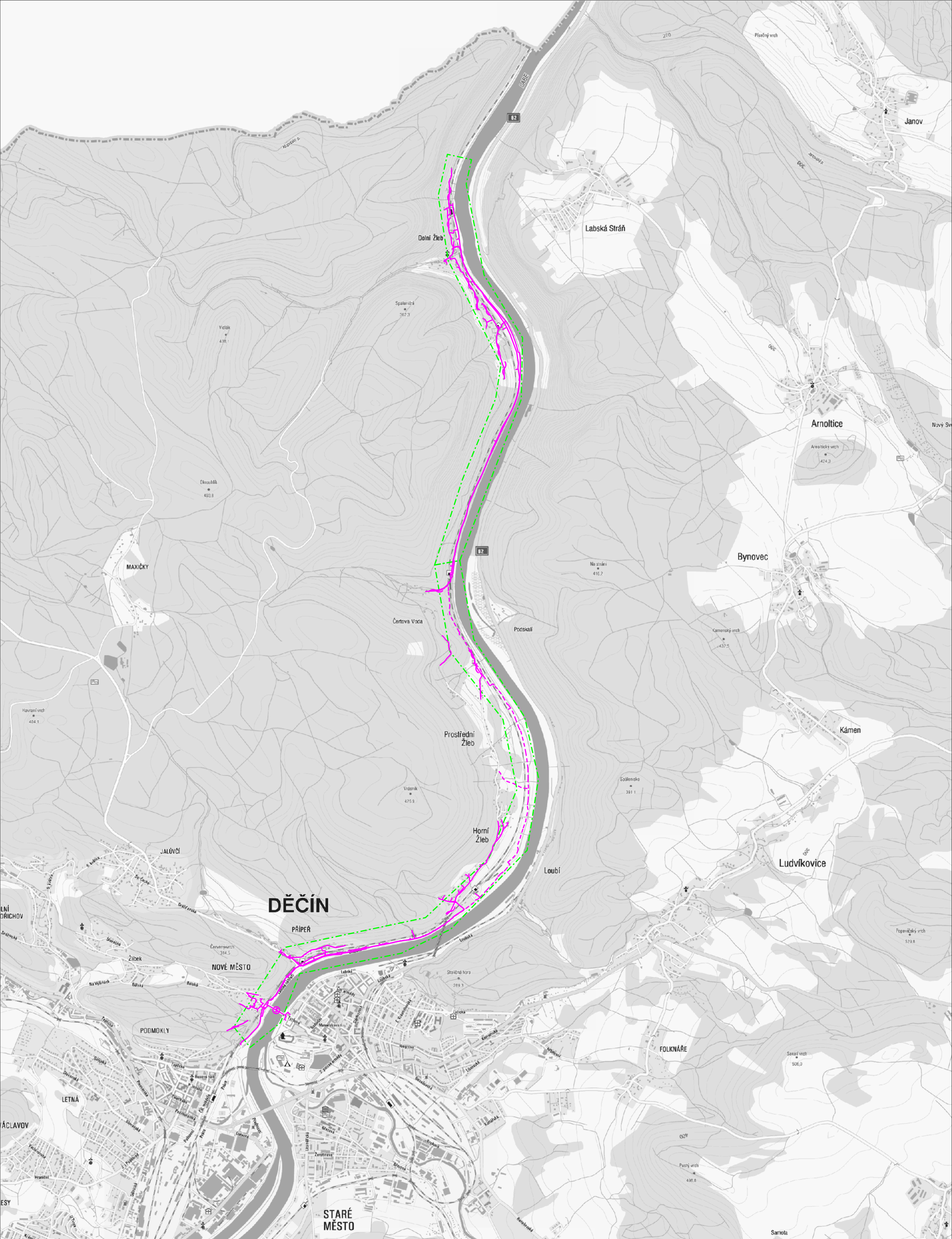
LEGENDA

- hranice zájmového území k vyjádření
- zaměřený průběh metalického kabelu
- zaměřený průběh optického kabelu, HDPE trubky nebo souběh optického a metalického kabelu
- nezaměřený průběh metalického kabelu
- nezaměřený průběh optického kabelu, HDPE trubky nebo souběh optického a metalického kabelu
- RR radiové sítě
- nebo nn přípojka, uzemi s nn přípojkou
- kolektor, kabelovod

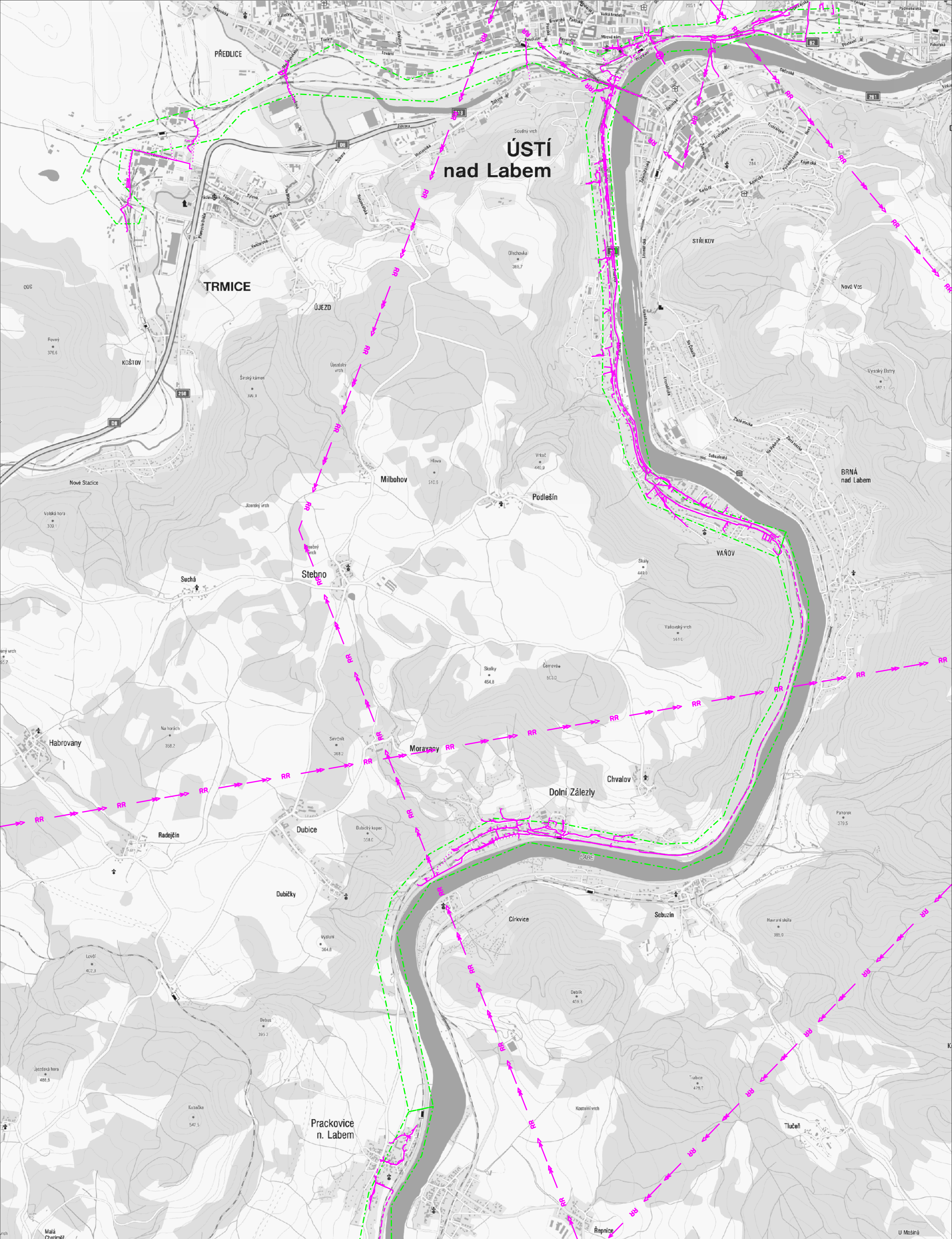
- nadzemní sítě
- neprovozované sítě
- sítě s NN

- nadzemní sítě cizí
- podzemní sítě cizí

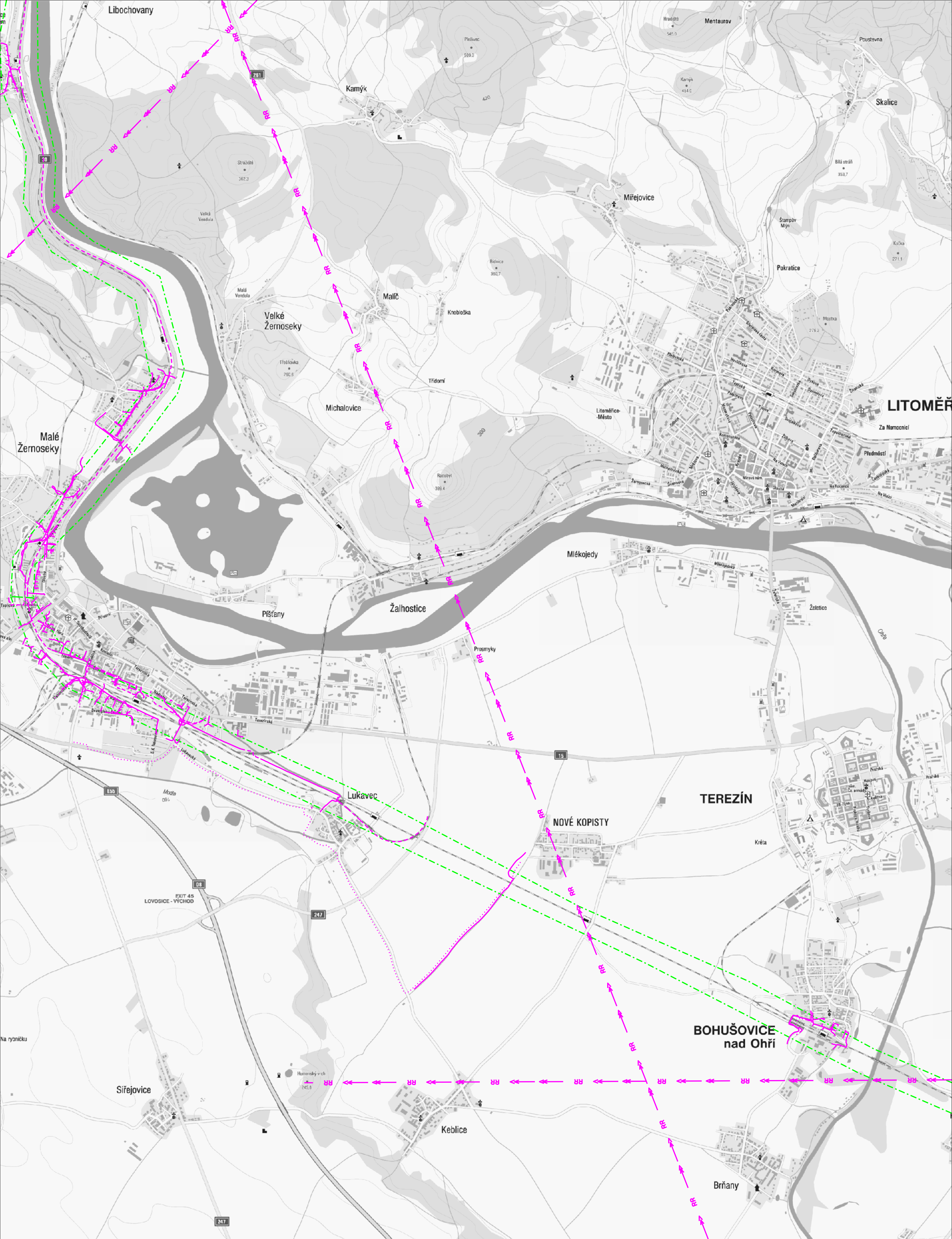
číslo žádosti:	0115431083
příloha vyjádření č.j.:	671828/15
vydala:	Česká telekomunikační infrastruktura a.s., IČ: 04084063, Olšanská 2681/6, Praha 3 Žižkov, 130 00, OR MS Praha, B 20623
datum:	25.08.2015
měřítko:	1:2000



číslo žádosti: 0115431083	LEGENDA ----- hranice zájmového území k vyjádření	zaměřený průběh metalického kabelu zaměřený průběh optického kabelu, HDPE trubky nebo souběh optického a metalického kabelu nezaměřený průběh metalického kabelu nezaměřený průběh optického kabelu, HDPE trubky nebo souběh optického a metalického kabelu nadzemní síť cizí	neprovozované radiové sítě nadzemní sítě sítě s NN podzemní síť cizí
příloha vyjádření č.j.: 671828/15	datum: 25.08.2015		
vydala: Česká telekomunikační infrastruktura a.s., IČ: 04084063, Olšanská 2681/6, Praha 3 Žižkov, 130 00, OR MS Praha, B 20623			



číslo žádosti: 0115431083	LEGENDA ----- hranice zájmového území k vyjádření	— zaměřený průběh metalického kabelu —⊕— zaměřený průběh optického kabelu, HDPE trubky - - - - - nezaměřený průběh metalického kabelu - - -⊕- - - nezaměřený průběh optického kabelu, HDPE trubky —⊕— nebo souběh optického a metalického kabelu — C — nadzemní síť cizí neprovozované → RR → radiové sítě — nadzemní sítě - - - - - síť s NN — C — podzemní síť cizí
příloha vyjádření č.j.: 671828/15	datum: 25.08.2015		
vydala: Česká telekomunikační infrastruktura a.s., IČ: 04084063, Olšanská 2681/6, Praha 3 Žižkov, 130 00, OR MS Praha, B 20623			



číslo žádosti: 0115431083	<div>LEGENDA</div> <div>----- hranice zájmového území k vyjádření</div>	<div>————— zaměřený průběh metalického kabelu</div> <div>————— zaměřený průběh optického kabelu, HDPE trubky</div> <div>————— nebo souběh optického a metalického kabelu</div> <div>----- nezaměřený průběh metalického kabelu</div> <div>----- nezaměřený průběh optického kabelu, HDPE trubky</div> <div>----- nebo souběh optického a metalického kabelu</div> <div>————— nadzemní sít cizí</div> <div>..... neprovozované</div> <div>————— RR ——— radiové sítě</div> <div>————— nadzemní sítě</div> <div>----- síť s NN</div> <div>————— podzemní sít cizí</div>
příloha vyjádření č.j.: 671828/15	datum: 25.08.2015	
vydala: Česká telekomunikační infrastruktura a.s., IČ: 04084063, Olšanská 2681/6, Praha 3 Žižkov, 130 00, OR MS Praha, B 20623		

VYJÁDŘENÍ O EXISTENCI SÍT ELEKTRONICKÝCH KOMUNIKACÍ A VŠEOBECNÉ PODMÍNKY OCHRANY SÍT ELEKTRONICKÝCH KOMUNIKACÍ SPOLEČNOSTI Česká telekomunikační infrastruktura a.s.

vydané podle § 101 zákona č. 127/2005 Sb., o elektronických komunikacích a o změnách některých souvisejících zákonů (zákon o elektronických komunikacích), ve znění pozdějších předpisů a § 161 zákona č. 183/2006 Sb., o územním plánování a stavebním řádu (stavební zákon) a dle dalších příslušných právních předpisů

číslo jednací: 671857/15

číslo žádosti: 0115 431 108

Důvod vydání Vyjádření: **Územní řízení k rozhodnutí - o umístění stavby, - o změně využití území, - o změně stavby**

Platnost tohoto Vyjádření končí dne: 25. 8. 2017.

Žadatel	SUDOP PRAHA a.s., kontaktní osoba: SUDOP PRAHA a.s., Olšanská 2643/1a, Praha, 13080	
Stavebník	-- neuvedeno --, -- neuvedeno --, 0	
Název akce	Úpravy zabezpečovacího zařízení pro ETCS v úseku DOZ v úseku Kralupy nad Vltavou - Dobruška - st. hr. SRN	
Zájmové území	Okres	Litoměřice, Mělník
	Obec	Bohušovice nad Ohří, Dobruška, Hrobce, Klene
	Kat. území / . parcely	Židovice nad Labem; Záluží u Roudnice nad Labem; Vražkov; Hněvice; Vodochody; Straškov; Roudnice nad Labem; Račice u Štětí; Oleško u Rohatce; Libotenice; Klene; Rohatce; Hrobce; Dobruška;
		Hrdly; Kamenice; Horní Polčapy; Vlněves; Dolní Bečkovice

Žadatel shora označenou žádostí určil a vyznačil zájmové území, jakož i stanovil důvod pro vydání Vyjádření o existenci sítě elektronických komunikací a Všeobecných podmínek ochrany sítě elektronických komunikací společnosti Česká telekomunikační infrastruktura a.s. (dále jen Vyjádření).

Na základě určení a vyznačení zájmového území žadatelem a na základě stanovení důvodu pro vydání Vyjádření vydává společnost Česká telekomunikační infrastruktura a.s. následující Vyjádření:

Ve vyznačeném zájmovém území se nachází síť elektronických komunikací
společnosti Česká telekomunikační infrastruktura a.s. (dále jen SEK)
nebo její ochranné pásmo.

Existence a poloha SEK je zakreslena v příloženém výjezdu/výjezech z územní mapy SEK společnosti Česká telekomunikační infrastruktura a.s. Ochranné pásmo SEK je v souladu s ustanovením § 102 zákona č. 127/2005 Sb., o elektronických komunikacích a o změnách některých souvisejících zákonů stanoveno rozsahem 1,5 m po stranách krajního vedení SEK a není v příloženém výjezdu/výjezech z územní mapy SEK společnosti Česká telekomunikační infrastruktura a.s. vyznačeno (dále jen Ochranné pásmo).

(1) Vyjádření je platné pouze pro zájmové území určené a vyznačené žadatelem, jakož i pro důvod vydání Vyjádření stanovený žadatelem v žádosti.

íslo jednací: 671857/15

íslo žádosti: 0115 431 108

Vyjádění pozbývá platnosti uplynutím doby platnosti v tomto Vyjádění uvedeně, změnou rozsahu zájmového území i změnou obsahu vydání Vyjádění uvedeného v žádosti, nesplněním povinnosti stavebníka dle bodu (3) tohoto Vyjádění, a nebo pokud se žadatel i stavebník bezprostředně před zahájením realizace stavby ve vyznačeném zájmovém území prokazatelně neujistí u společnosti *eská telekomunikační infrastruktura a.s.* o tom, zda toto Vyjádění v době bezprostředně předcházející zahájení realizace stavby ve vyznačeném zájmovém území stále odpovídá skutečnosti, to vše v závislosti na tom, která ze skutečností rozhodná pro pozbytí platnosti tohoto Vyjádění nastane nejdříve.

(2) Podmínky ochrany SEK jsou stanoveny v tomto Vyjádění a ve Všeobecných podmínkách ochrany SEK společnosti *eská telekomunikační infrastruktura a.s.*, které jsou nedílnou součástí tohoto Vyjádění.

Stavebník, nebo jím pověřená fyzická osoba, je povinen řídit se těmito Všeobecnými podmínkami ochrany SEK společnosti *eská telekomunikační infrastruktura a.s.*

(3) Stavebník, nebo jím pověřená fyzická osoba, je povinen **pouze pro případ, že**

a) existence a poloha SEK, jež je zakreslena v příloženém výkresu/výkresech z územní mapy SEK společnosti *eská telekomunikační infrastruktura a.s.* a nebo

b) toto Vyjádění, včetně Všeobecných podmínek ochrany SEK

nepředstavuje dostatečnou informaci pro zájemce, pro který podal shora označenou žádost nebo pro zpracování projektové dokumentace stavby, která koliduje se SEK, nebo zasahuje do Ochranného pásma SEK, vyzvat písemně společnost *eská telekomunikační infrastruktura a.s.* k upřesnění podmínek ochrany SEK, a to prostřednictvím zaměstnance společnosti *eská telekomunikační infrastruktura a.s.* pověřeného ochranou sítě - **Dušan Kojetín, e-mail: dušan.kojetin@cetin.cz nebo Roman Krivka, e-mail: roman.krivka@cetin.cz** (dále jen POS).

(4) **Přeložení SEK zajistí její vlastník, společnost *eská telekomunikační infrastruktura a.s.*** Stavebník, který vyvolal přeložení SEK je dle ustanovení § 104 odst. 17 zákona č. 127/2005 Sb., o elektronických komunikacích a o změně některých souvisejících zákonů povinen uhradit společnosti *eská telekomunikační infrastruktura a.s.* veškeré náklady na nezbytné úpravy dotčeného úseku SEK, a to na úrovni stávajícího technického řešení.

(5) Pro účely přeložení SEK dle bodu (3) tohoto Vyjádění je stavebník povinen uzavřít se společností *eská telekomunikační infrastruktura a.s.* Smlouvu o realizaci přeložení SEK.

(6) Společnost *eská telekomunikační infrastruktura a.s.* prohlašuje, že žadateli byly pro jím určené a vyznačené zájmové území poskytnuty veškeré, ke dni podání shora označené žádosti, dostupné informace o SEK.

(7) Žadateli převzetím tohoto Vyjádění vzniká povinnost poskytnuté informace a data užít pouze k účelu, pro který mu byla tato poskytnuta. Žadatel není oprávněn poskytnuté informace a data rozmnožovat, rozšiřovat, pronajímat, půjčovat či jinak užívat bez souhlasu společnosti *eská telekomunikační infrastruktura a.s.* V případě porušení těchto povinností vznikne žadateli odpovědnost vyplývající z platných právních předpisů, zejména předpisů práva autorského.

V případě dotazů k Vyjádění lze kontaktovat společnost *eská telekomunikační infrastruktura a.s.* na asistenční lince 14 111.

Přílohami Vyjádění jsou:

- Všeobecné podmínky ochrany SEK společnosti *eská telekomunikační infrastruktura a.s.*
- Informace k vytyčení SEK
- Další přílohy (specifikace, protokol atp.)

1:2000 Výkres z digitální dokumentace SEK 37x A3

1:20000 Přehledka 3x A2

íslo jednací: 671857/15

íslo žádosti: 0115 431 108

Vyjádření vydala společnost Česká telekomunikační infrastruktura a.s. dne: 25. 8. 2015.



Česká telekomunikační infrastruktura a.s.
Olšanská 2681/6
130 00 Praha 3
DIČ: CZ04084063

96

Všeobecné podmínky ochrany SEK společnosti Česká telekomunikační infrastruktura a.s.

I. Obecná ustanovení

1. Stavebník, nebo jím pověřená fyzická osoba, je povinen při provádění jakýchkoliv činností, zejména stavebních nebo jiných prací, při odstraňování havárií a projektování staveb, řídit se platnými právními předpisy, technickými a odbornými normami (včetně doporučení), správnou praxí v oboru stavebnictví a technologickými postupy a učinit veškerá opatření nezbytná k tomu, aby nedošlo k poškození nebo ohrožení sítí elektronických komunikací ve vlastnictví společnosti Česká telekomunikační infrastruktura a.s. a je výslovně srozuměn s tím, že SEK jsou součástí veřejné komunikační sítě, jsou zajišťovány ve veřejném zájmu a jsou chráněny právními předpisy.

2. Při jakékoliv činnosti v blízkosti vedení SEK je stavebník, nebo jím pověřená fyzická osoba, povinen respektovat ochranné pásmo SEK tak, aby nedošlo k poškození nebo zamezení přístupu k SEK. Při křížení nebo souběhu činností se SEK je povinen řídit se platnými právními předpisy, technickými a odbornými normami (včetně doporučení), správnou praxí v oboru stavebnictví a technologickými postupy. Při jakékoliv činnosti ve vzdálenosti menší než 1,5 m od krajního vedení vyznačené trasy podzemního vedení SEK (dále jen PVSEK) nesmí používat mechanizační prostředky a nevhodného nářadí.

3. Pro případ porušení kterékoliv z povinností stavebníka, nebo jím pověřené fyzické osoby, založené Všeobecnými podmínkami ochrany SEK společnosti Česká telekomunikační infrastruktura a.s. je stavebník, nebo jím pověřená fyzická osoba, odpovědný za veškeré náklady a škody, které společnosti Česká telekomunikační infrastruktura a.s. vzniknou porušením jeho povinností.

4. V případě, že budou zemní práce zahájeny po uplynutí doby platnosti tohoto Vyjádření, nelze toto Vyjádření použít jako podklad pro vytvoření a je třeba požádat o vydání nového Vyjádření.

5. Bude-li žadatel na společnost Česká telekomunikační infrastruktura a.s. požadovat, aby se jako účastník správního řízení, pro jehož účely bylo toto Vyjádření vydáno, vzdala práva na odvolání proti rozhodnutí vydanému ve správním řízení, pro jehož účely bylo toto Vyjádření vydáno, je povinen kontaktovat POS.

II. Souinnost stavebníka při činnostech v blízkosti SEK

1. Započetí činnosti je stavebník, nebo jím pověřená fyzická osoba, povinen oznámit POS. Oznámení bude obsahovat číslo Vyjádření, ke kterému se vztahují tyto podmínky.

2. Před započtím zemních prací i jakékoliv jiné činnosti je stavebník, nebo jím pověřená fyzická osoba, povinen zajistit vyznačení tras PVSEK na terénu dle polohopisné dokumentace. S vyznačenou trasou PVSEK prokazatelně seznámí všechny osoby, které budou a nebo by mohly činnosti provádět.

3. Stavebník, nebo jím pověřená fyzická osoba, je povinen upozornit jakoukoliv fyzickou osobu, jež bude provádět zemní práce, aby zjistila nebo ověřila stranovou a hloubkovou polohu PVSEK pomocí sondami, a je srozuměn s tím, že možná odchylka uložení střední trasy PVSEK, stranová i hloubková, činí +/- 30 cm mezi skutečným uložением PVSEK a polohovými údaji ve výkresové dokumentaci.

4. Při provádění zemních prací v blízkosti PVSEK je stavebník, nebo jím pověřená fyzická osoba, povinen postupovat tak, aby nedošlo ke změně hloubky uložení nebo prostorového uspořádání PVSEK. Odkryté PVSEK je stavebník, nebo jím pověřená fyzická osoba, povinen zabezpečit proti porušení, poškození a odcizení.

5. Při zjištění jakéhokoliv rozporu mezi údaji v projektové dokumentaci a skuteností je stavebník, nebo jím pověřená fyzická osoba, povinen bez zbytečného odkladu přerušit práce a zjištění rozporu oznámit POS. V přerušovaných pracích lze pokračovat teprve poté, co od POS prokazatelně obdržel souhlas k pokračování v pracích.

Příloha k Vyjádření 671857/15

číslo žádosti: 0115 431 108

6. V místech, kde *PVSEK* vystupuje ze země do budovy, rozvádě, na sloup apod. je stavebník, nebo jím pověřená fyzická osoba, povinen vykonávat zemní práce se zvýšenou mírou opatrnosti s ohledem na ubývající krytí nad *PVSEK*. Výkopové práce v blízkosti sloupů nadzemního vedení *SEK* (dále jen *NVSEK*) je povinen provádět v takové vzdálenosti, aby nedošlo k narušení jejich stability, to vše za dodržení platných právních předpisů, technických a odborných norem, správné praxe v oboru stavebnictví a technologických postupů.

7. Při provádění zemních prací, u kterých nastane odkrytí *PVSEK*, stavebník, nebo jím pověřená fyzická osoba před zakrytím *PVSEK* vyzve *POS* ke kontrole. Zároveň je stavebník oprávněn provést až poté, kdy prokazatelně obdržel souhlas *POS*.

8. Stavebník, nebo jím pověřená fyzická osoba, není oprávněn manipulovat s kryty kabelových komor a vstupovat do kabelových komor bez souhlasu společnosti *Česká telekomunikační infrastruktura a.s.*

9. Stavebník, nebo jím pověřená fyzická osoba, není oprávněn trasu *PVSEK* mimo vozovku přejíždět vozidly nebo stavební mechanizací, a to až do doby, než *PVSEK* řádně zabezpečí proti mechanickému poškození. Stavebník, nebo jím pověřená fyzická osoba, je povinen projednat s *POS* způsob mechanické ochrany trasy *PVSEK*. Při přepravě vysokého nákladu nebo mechanizace pod trasou *NVSEK* je stavebník, nebo jím pověřená fyzická osoba, povinen respektovat výšku *NVSEK* nad zemí.

10. Stavebník, nebo jím pověřená fyzická osoba, není oprávněn na trase *PVSEK* (včetně ochranného pásma) jakkoliv měnit niveletu terénu, vysazovat trvalé porosty ani měnit rozsah a konstrukci zpevněných ploch (například komunikací, parkovišť, vjezdů aj.).

11. Stavebník, nebo jím pověřená fyzická osoba, je povinen manipulací a skladové plochy zřízovat v takové vzdálenosti od *NVSEK*, aby činnosti na/v manipulacích a skladových plochách nemohly být vykonávány ve vzdálenosti menší než 1m od *NVSEK*.

12. Stavebník, nebo jím pověřená fyzická osoba, není oprávněn užívat, přemísťovat a odstraňovat technologické, ochranné a pomocné prvky *SEK*.

13. Stavebník, nebo jím pověřená fyzická osoba, není oprávněn bez předchozího projednání jakkoliv manipulovat s případně odkrytými prvky *SEK*, zejména s ochrannou sklenicí optických spojek, optickými spojkami, technologickými rezervami či jakýmkoliv jiným zařízením *SEK*.

14. Stavebník, nebo jím pověřená fyzická osoba, je povinen každé poškození či krádež *SEK* neprodleně od okamžiku zjištění takové skutečnosti oznámit *POS* na telefonní číslo: 720 752 243 nebo v mimopracovní době na telefonní číslo 238 462 690.

III. Práce v objektech a odstraňování objektů

1. Stavebník, nebo jím pověřená fyzická osoba, je povinen před zahájením jakýchkoliv prací v budovách a jiných objektech, kterými by mohl ohrozit stávající *SEK*, prokazatelně kontaktovat *POS* a zajistit u společnosti *Česká telekomunikační infrastruktura a.s.* bezpevné odpojení *SEK*.

2. Při provádění činností v budovách a jiných objektech je stavebník, nebo jím pověřená fyzická osoba, povinen v souladu s právními předpisy, technickými a odbornými normami (včetně doporučení), správnou praxí v oboru stavebnictví a technologickými postupy provést mimo jiné průzkum vnitřních i vnitřních vedení *SEK* na omítce i pod ní.

IV. Součinnost stavebníka při přípravě stavby

Příloha k Vyjádření 671857/15

číslo žádosti: 0115 431 108

1. Pokud činností stavebníka, nebo jím pověřené osoby, k níž je třeba povolení správního orgánu dle zvláštního právního předpisu, dojde k ohrožení či omezení *SEK*, je stavebník, nebo jím pověřená osoba, povinen kontaktovat *POS* a předložit zakreslení *SEK* do příslušné dokumentace stavby (projektové, realizační, koordináční atp.).
2. V případě, že pro činností stavebníka, nebo jím pověřené osoby, není třeba povolení správního orgánu dle zvláštního právního předpisu, je stavebník, nebo jím pověřená osoba, povinen předložit zakreslení trasy *SEK* i s příslušnými kótami do zjednodušené dokumentace (katastrální mapa, pláněk), ze které bude zcela patrná míra dotčení *SEK*.
3. Při projektování stavby, rekonstrukce či položky vedení a zařízení silových elektrických sítí, elektrických trakcí vlaků a tramvají, nejpozději však před zahájením správního řízení ve věci povolení stavby, rekonstrukce či položky vedení a zařízení silových elektrických sítí, elektrických trakcí vlaků a tramvají, je stavebník, nebo jím pověřená osoba, povinen provést výpočet rušivých vlivů, zpracovat ochranná opatření a předat je *POS*.
4. Při projektování stavby, při rekonstrukci, která se nachází v ochranném pásmu radiových tras společnosti *Česká telekomunikační infrastruktura a.s.* a překračuje výšku 15 m nad zemským povrchem, a to včetně doasných objektů zařízení stavenišť (jeřáby, konstrukce, atd.), nejpozději však před zahájením správního řízení ve věci povolení takové stavby, je stavebník nebo jím pověřená osoba, povinen kontaktovat *POS*. Ochranné pásmo radiových tras v šířce 50m je zakresleno do situačního výkresu. Je tvořeno dvěma podélnými pruhy o šířce 25 m po obou stranách radiového paprsku v celé jeho délce, resp. 25 m kruhem kolem vysílacího radiového zařízení.
5. Pokud se v zájmovém území stavby nachází podzemní silnoproudé vedení (NN) společnosti *Česká telekomunikační infrastruktura a.s.* je stavebník, nebo jím pověřená osoba, před zahájením správního řízení ve věci povolení správního orgánu k činností stavebníka, nebo jím pověřené osoby, nejpozději však před zahájením stavby, povinen kontaktovat *POS*.
6. Pokud by navrhované stavby (produktovody, energovody aj.) svými ochrannými pásmy zasahovaly do prostoru stávajících tras a zařízení *SEK*, i do jejich ochranných pásem, je stavebník, nebo jím pověřená osoba, povinen realizovat taková opatření, aby mohla být prováděna údržba a opravy *SEK*, a to i za použití mechanizace, otevřeného plamene a podobných technologií.

V. K řízení a souhlas se *SEK*

1. Stavebník, nebo jím pověřená osoba, je povinen v místech křížení *PVSEK* se sítí technické infrastruktury, pozemními komunikacemi, parkovacími plochami, vjezdy atp. ukládat *PVSEK* v zákonnými předpisy stanovené hloubce a chránit *PVSEK* chránkami s přesahem minimálně 0,5 m na každou stranu od hrany křížení. Chráněníku je povinen utěsnit a zamezit vnikání nečistot.
2. Stavebník nebo jím pověřená osoba, je výslovně srozuměn s tím, že v případě, kdy hodlá umístit stavbu sjezdu či vjezdu, je povinen stavbu sjezdu či vjezdu umístit tak, aby metalické kabely *SEK* nebyly umístěny v hloubce menší než 0,6 m a optické nebyly umístěny v hloubce menší než 1 m.
3. Stavebník, nebo jím pověřená osoba, je povinen základy (stavby, oporné zdi, podezdívky apod.) umístit tak, aby dodržel minimální vodorovný odstup 1,5 m od krajního vedení, případně kontaktovat *POS*.
4. Stavebník, nebo jím pověřená osoba, není oprávněn trasy *PVSEK* znepřístupnit (např. zabetonováním).

Příloha k Vyjádření 671857/15

číslo žádosti: 0115 431 108

5. Stavebník, nebo jím pověřená fyzická osoba, je při kladení a souběhu stavby nebo sítě technické infrastruktury s kabelovodem povinen zejména:

- pokud plánované stavby nebo trasy sítě technické infrastruktury budou umístěny v blízkosti kabelovodu ve vzdálenosti menší než 2 m nebo při kladení kabelovodu ve vzdálenosti menší než 0,5 m nad nebo kdekoliv pod kabelovodem, předložit POS zakreslení v příslušných případech,
- do příslušného projektu zakreslit také profil kabelové komory v případě, kdy jsou sítě technické infrastruktury a stavby umístěny v blízkosti kabelové komory ve vzdálenosti menší než 2 m,
- neumožňovat nad trasou kabelovodu v podélném směru sítě technické infrastruktury,
- předložit POS vypracovaný odborným statickým posudkem v rámci návrhu ochrany tělesa kabelovodu pod stavbou, ve vjezdu nebo pod zpevněnou plochou,
- nezakrývat vstupy do kabelových komor, a to ani do asan,
- projednat s POS, nejpozději ve fázi projektové přípravy, jakékoliv výkopové práce, které by mohly být vedeny v úrovni i pod úrovní kabelovodu nebo kabelové komory a veškeré případy, kdy jsou trajektorie podvrtné a protlakové ve vzdálenosti menší než 1,5 m od kabelovodu.

Příloha k Vyjádření 671857/15

číslo žádosti: 0115 431 108

Informace k vytyčení SEK

V případě požadavku na vytyčení PVSEK společnosti Česká telekomunikační infrastruktura a.s. se, prosím, obraťte na společnost uvedenou níže.

Česká telekomunikační infrastruktura a.s. - středisko Praha a Středočeský územní úřad
se sídlem: Olšanská 2681/6, Praha 3, PS 13000
I : 04084063 DI : CZ04084063
kontakt: tel: 238461858, obslužná doba po-pa 7 - 15 hod

TEMO-TELEKOMUNIKACE, a.s. - výhradní dodavatel společnosti Česká telekomunikační infrastruktura a.s.
se sídlem: U Zámku hřbitovního zámku 233/15, 106 00 Praha 10
I : 25740253 DI : CZ25740253
kontakt: Nataša Králová, mobil: 602664636, e-mail: kralova@temo.cz, vytyceni@temo.cz

Česká telekomunikační infrastruktura a.s. - středisko Středočeský územní úřad
se sídlem: Olšanská 2681/6, Praha 3, PS 13000
I : 04084063 DI : CZ04084063
kontakt: tel: 238462079, obslužná doba po-pa 7 - 15 hod

ARITMET
se sídlem: Praha 10, Vršovice, Užocká 962/6, PS : 100 00
I : 27951529 DI : CZ27951529
kontakt: Mikuláš Závorka, mobil: 606213599, e-mail: mikulas.zavorka@arimet.cz
Ing.David Kolář, mobil: 721606015, e-mail: david.kolar@arimet.cz

ŠINDY, a.s. - výhradní dodavatel společnosti Česká telekomunikační infrastruktura a.s.
se sídlem: 5.kv. tř. 16, 252 41 Dolní Běžany - pobočka Ústí nad Labem, U Cukrovaru 6, 400 07 Ústí nad Labem
I : 24126039 DI : CZ24126039
kontakt: Jaroslav Forejt, mobil: 775753197, e-mail: jaroslav.forejt@sindy.cz

COMPLUS CZ, a.s.
se sídlem: Nad Krocínkou 317/48, 190 00 Praha 9
I : 25772104 DI : CZ 25772104
kontakt: Help Desk, tel.: 472702123, mobil: 724150190, e-mail: helpdesk@complus.cz
Daniel Vondráček, mobil: 606610895, e-mail: daniel.vondracek@complus.cz

FORTEl s.r.o.
se sídlem: Nušova 2286, 158 00 Praha 5
I : 62909380 DI : CZ62909380
kontakt: Petr Lásk, mobil: 602308933, e-mail: fortel@fortel.cz

Ing. Václav Hlavatý
se sídlem: V Lukách 2162, 269 01 Rakovník
I : 44255501 DI :
kontakt: Ing.Václav Hlavatý, mobil: 606632506, e-mail: dobrhlava@seznam.cz

Příloha k Vyjádření 671857/15

číslo žádosti: 0115 431 108

Ing. Václav Hlavatý

se sídlem: V Lukách 2162, 269 01 Rakovník

I : 44255501

DI :

kontakt: Ing. Václav Hlavatý, mobil: 606632506, e-mail: dobrahlava@seznam.cz

Ivan Procházka

se sídlem: Příina 78, pošta Petrovice 270 35

I : 01642146

DI :

kontakt: Ivan Procházka, mobil: 606706199, e-mail: iv.prochy@seznam.cz

Milouš Koloušek

se sídlem: Novovysočanská 827/36, 190 00 Praha - Vysočany

I : 76397238

DI :

kontakt: Milouš Koloušek, mobil: 605297296, e-mail: mkolousek@ixcon.cz

SITEL, spol. s r.o.

se sídlem: Baarova 957/15, 140 00 Praha 4

I : 44797320

DI : CZ 44797320

kontakt: Jiří Jedlička, mobil: 602 297 018, e-mail: jjedlicka@sitel.cz

Miroslav Forchtner

se sídlem: Vinice ev. 14, 294 41, Dobruška

I : 74794850

DI : CZ560110/0307

kontakt: Miroslav Forchtner, mobil: 606936150, e-mail: ofim@seznam.cz

Miroslav Kraušner

se sídlem: Jaselská 1159, 295 01 Mnichovo Hradiště

I : 64721051

DI : CZ64721051

kontakt: Miroslav Kraušner, mobil: 602350825, e-mail: spojdrat@seznam.cz

Telkont s.r.o.

se sídlem: U Pivovaru 136, 415 01 Teplice

I : 25467069

DI : CZ 25467069

kontakt: Petr Pojer, tel.: 417539888, mobil: 605298762, e-mail: pojer@telkont.cz

TEMO-TELEKOMUNIKACE, a.s.

se sídlem: U Zámčického zámku 233/15, 106 00 Praha 10

I : 25740253

DI : CZ25740253

kontakt: Nataša Králová, mobil: 602664636, e-mail: kralova@temo.cz, vytyceni@temo.cz

TETA s.r.o.

se sídlem: Klášská 977/77, 400 01 Ústí nad Labem

I : 47785781

DI : CZ 47785781

kontakt: Rostislav Zúmr, mobil: 605200035, e-mail: rostislav.zumr@teta.eu

Jiří Smíšek, mobil: 605200027, e-mail: jiri.smisek@teta.eu

Příloha k Vyjádření 671857/15

číslo žádosti: 0115 431 108

NEWTELELINE spol. s r.o.

se sídlem: Praha 6, Bělohorská 185/163 169 00

I : 48108421

DI : CZ48108421

kontakt: Michal Schonauer, mobil: 608333920, e-mail: michal.schonauer@ntl.cz

SITEL, spol. s r.o.

se sídlem: Baarova 957/15, 140 00 Praha 4

I : 44797320

DI : CZ 44797320

kontakt: Stanislav Rada, mobil: 606744788, e-mail: sr@sitel.cz

SPOJMONT s.r.o.

se sídlem: Žitavského 556, 156 00 Praha 5

I : 61501387

DI : CZ61501387

kontakt: Miloslav Možný, mobil: 777794853, e-mail: info@spojmont.cz

Jan Adámek, mobil: 777226627, e-mail: info@spojmont.cz

SUPTEL, a.s.

se sídlem: H bitovní 1322/15, 312 16 Plzeň

I : 25229397

DI : CZ25229397

kontakt: Bohumír Fulín, mobil: 724635314, e-mail: fulin@suptel.cz

Jiří Kalčík, mobil: 724635351, e-mail: kalfirt@suptel.cz

Vlastimil Koudelka, mobil: 725277777, e-mail: koudelka@suptel.cz

ŠINDY, a.s.

se sídlem: Štěrbohova 16, 252 41 Dolní Běžany - pobočka Praha, Štěrbohova 1404/104, 102 00 Praha 15

I : 24126039

DI : CZ24126039

kontakt: Aleš Sedláček, mobil: 777844016, e-mail: ales.sedlacek@sindy.cz

Vegacom, a.s.

se sídlem: Novodvorská 1010/14, 142 01 Praha 4

I : 25788680

DI : CZ25788680

kontakt: Vratislav Bína, mobil: 603 855 256, e-mail: bina@vegacom.cz

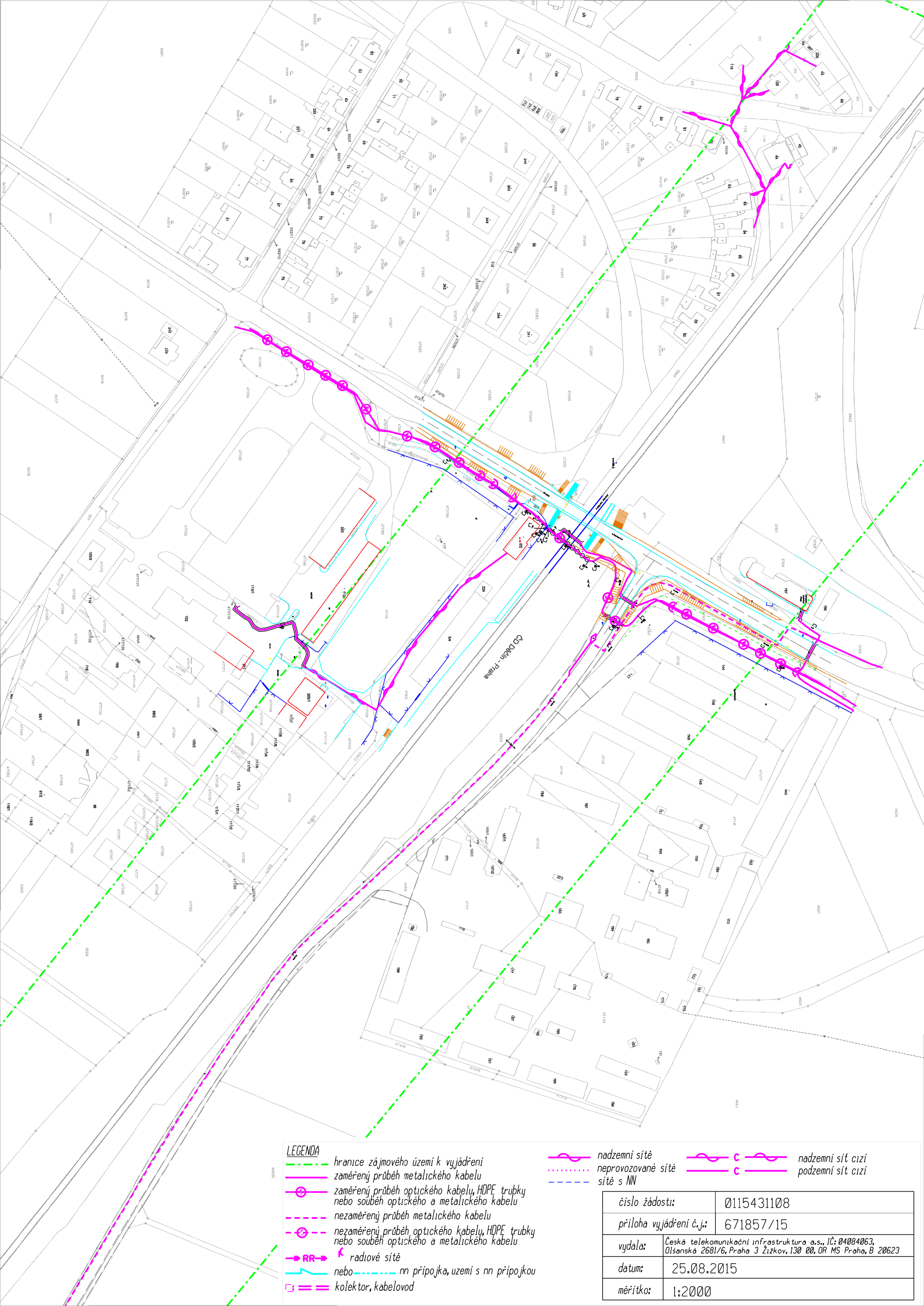
VYDIS a.s.

se sídlem: Štěrbohova 1404/104, 102 00 Praha 15

I : 24660345

DI : CZ24660345

kontakt: Ján Lihocký, tel.: +420 725 090 469, email: lihocky@vydis.cz



LEGENDA

- hranice zájmového území k vyjádření
- zaměřený průběh metalického kabelu
- zaměřený průběh optického kabelu, HDPE trubky nebo souběh optického a metalického kabelu
- nezaměřený průběh metalického kabelu
- nezaměřený průběh optického kabelu, HDPE trubky nebo souběh optického a metalického kabelu
- radiové síť
- nebo nn přípojka, území s nn přípojkou
- kolektor, kabelovod

- nadzemní síť
- neprovozované síť
- síť s NN
- nadzemní síť cizí
- podzemní síť cizí

číslo žádosti:	0115431108
příloha vyjádření č.j.:	671857/15
vydala:	Česká telekomunikační infrastruktura a.s., IČ: 04084063, Olšanská 2681/6, Praha 3 Žižkov, 130 00, OR MS Praha, B 20623
datum:	25.08.2015
měřítko:	1:2000

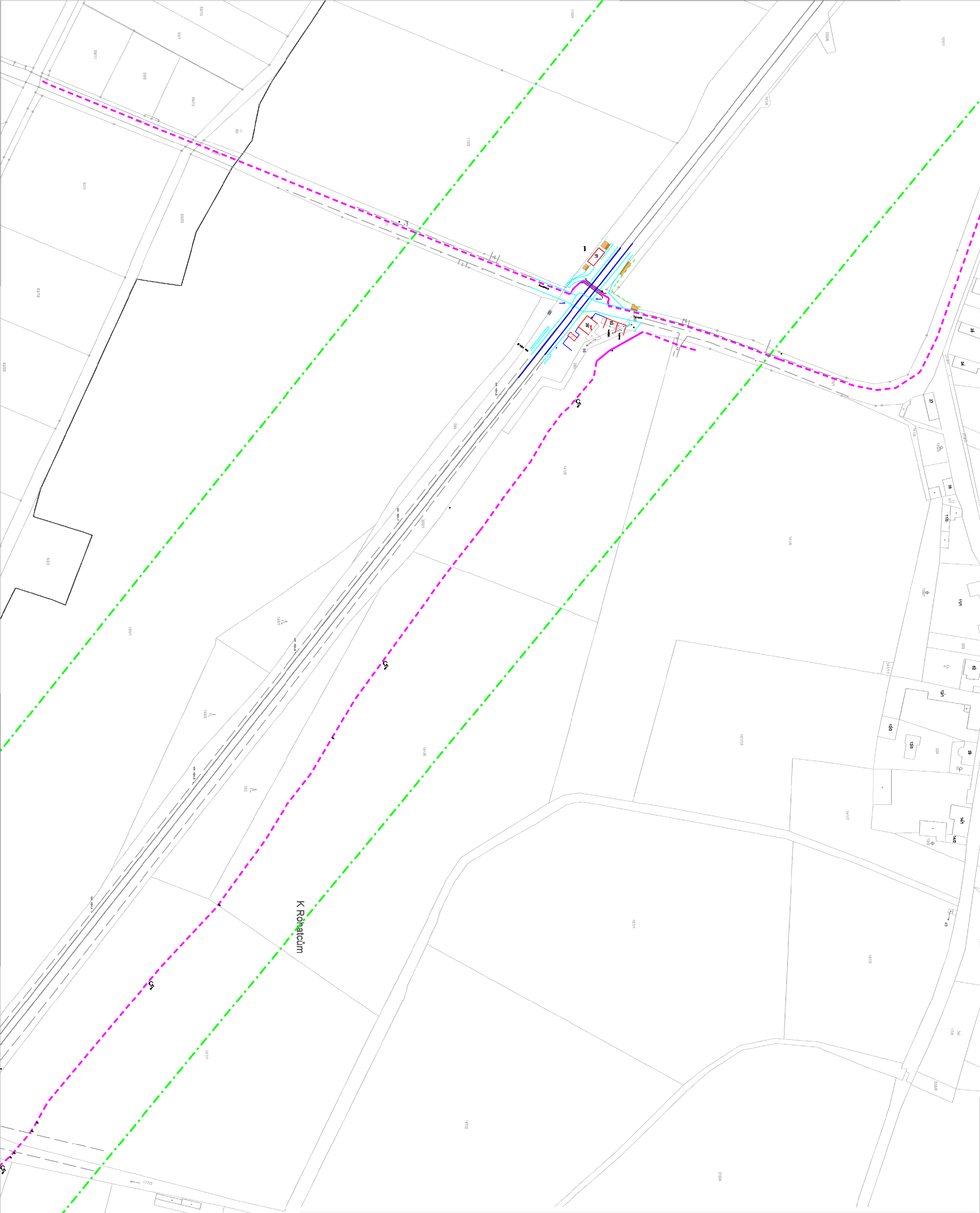


LEGENDA

- hranice zájmového území k vyjádření
- zaměřený průběh metalického kabelu
- zaměřený průběh optického kabelu, HDPE trubky
nebo souběh optického a metalického kabelu
- nezaměřený průběh metalického kabelu
- nezaměřený průběh optického kabelu, HDPE trubky
nebo souběh optického a metalického kabelu
- radiové síť
- nebo nn přípojka, území s nn přípojkou
- kolektor, kabelovod

- nadzemní síť
- neprovozované síť
- síť s NN
- nadzemní síť cizí
- podzemní síť cizí

číslo žádosti:	0115431108
příloha vyjádření č.j.:	671857/15
vydala:	Česká telekomunikační infrastruktura a.s., IČ: 04084063, Olšanská 2681/6, Praha 3 Žižkov, 130 00, OR MS Praha, B 20623
datum:	25.08.2015
měřítko:	1:2000

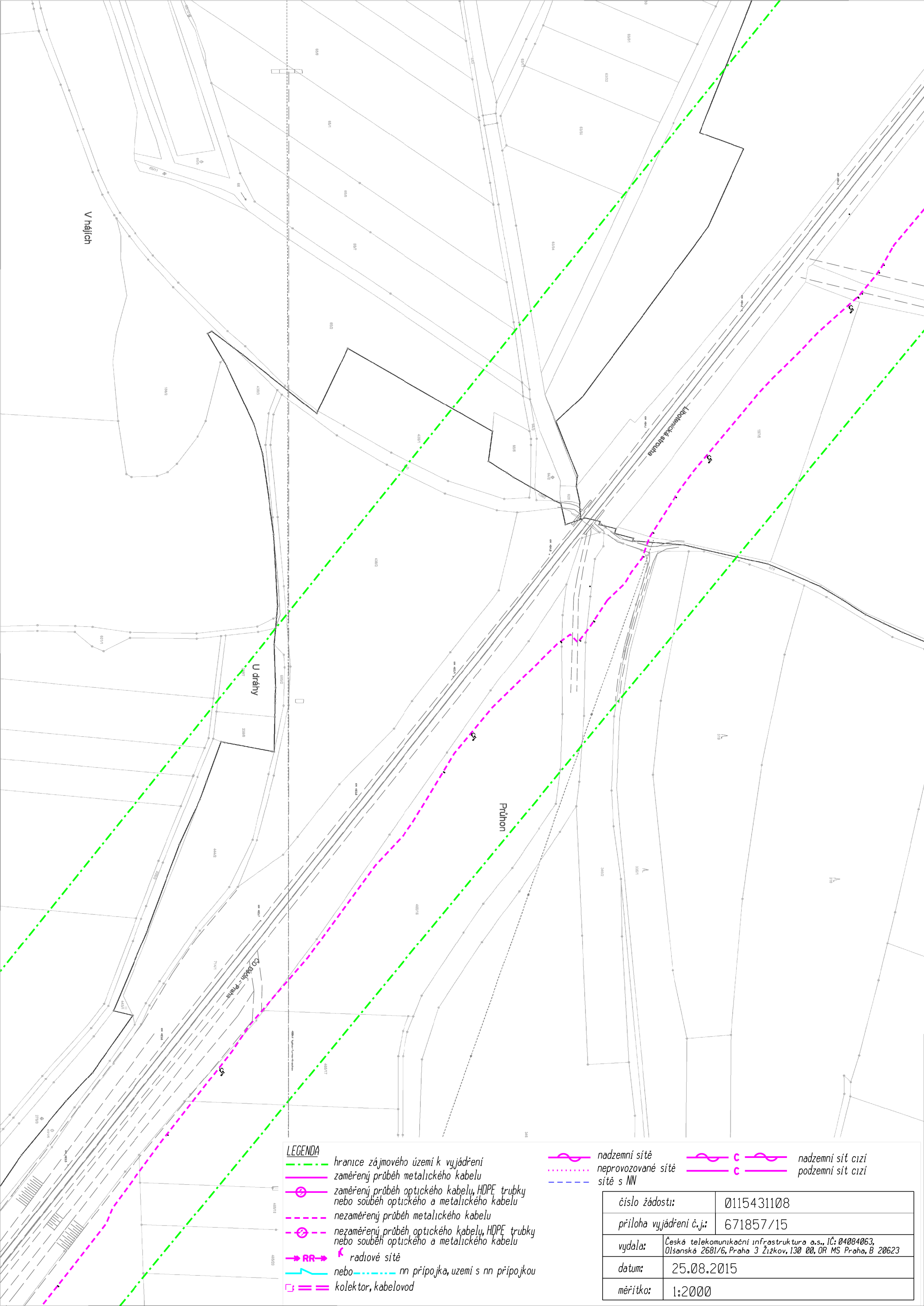


LEGENDA

- hranice zájmového území k vyjádření
- zaměřený průběh metalického kabelu
- zaměřený průběh optického kabelu, HDPE trubky nebo souběh optického a metalického kabelu
- nezaměřený průběh metalického kabelu
- nezaměřený průběh optického kabelu, HDPE trubky nebo souběh optického a metalického kabelu
- RR → radiové síť
- nebo — nn přípojka, území s nn přípojkou
- = kolektor, kabelovod

- nadzemní síť
- ... neprovozované síť
- síť s NN
- nadzemní síť cizí
- podzemní síť cizí

číslo žádosti:	0115431108
příloha vyjádření č.j.:	671857/15
vydala:	Česká telekomunikační infrastruktura a.s., IČ: 04084063, Olšanská 2681/6, Praha 3 Žižkov, 130 00, OR MS Praha, B 20623
datum:	25.08.2015
měřítko:	1:2000



LEGENDA

- hranice zájmového území k vyjádření
- zaměřený průběh metalického kabelu
- ⊕ — zaměřený průběh optického kabelu, HDPE trubky nebo souběh optického a metalického kabelu
- - - - - nezaměřený průběh metalického kabelu
- - - - - ⊕ - - - - - nezaměřený průběh optického kabelu, HDPE trubky nebo souběh optického a metalického kabelu
- RR → radiové sítě
- nebo — nn přípojka, území s nn přípojkou
- = kolektor, kabelovod

- nadzemní sítě
- ... neprovozované sítě
- - - - - sítě s NN
- C — nadzemní sítě cizí
- C — podzemní sítě cizí

číslo žádosti:	0115431108
příloha vyjádření č.j.:	671857/15
vydala:	Česká telekomunikační infrastruktura a.s., IČ: 04084063, Olšanská 2681/6, Praha 3 Žižkov, 130 00, OR MS Praha, B 20623
datum:	25.08.2015
měřítko:	1:2000



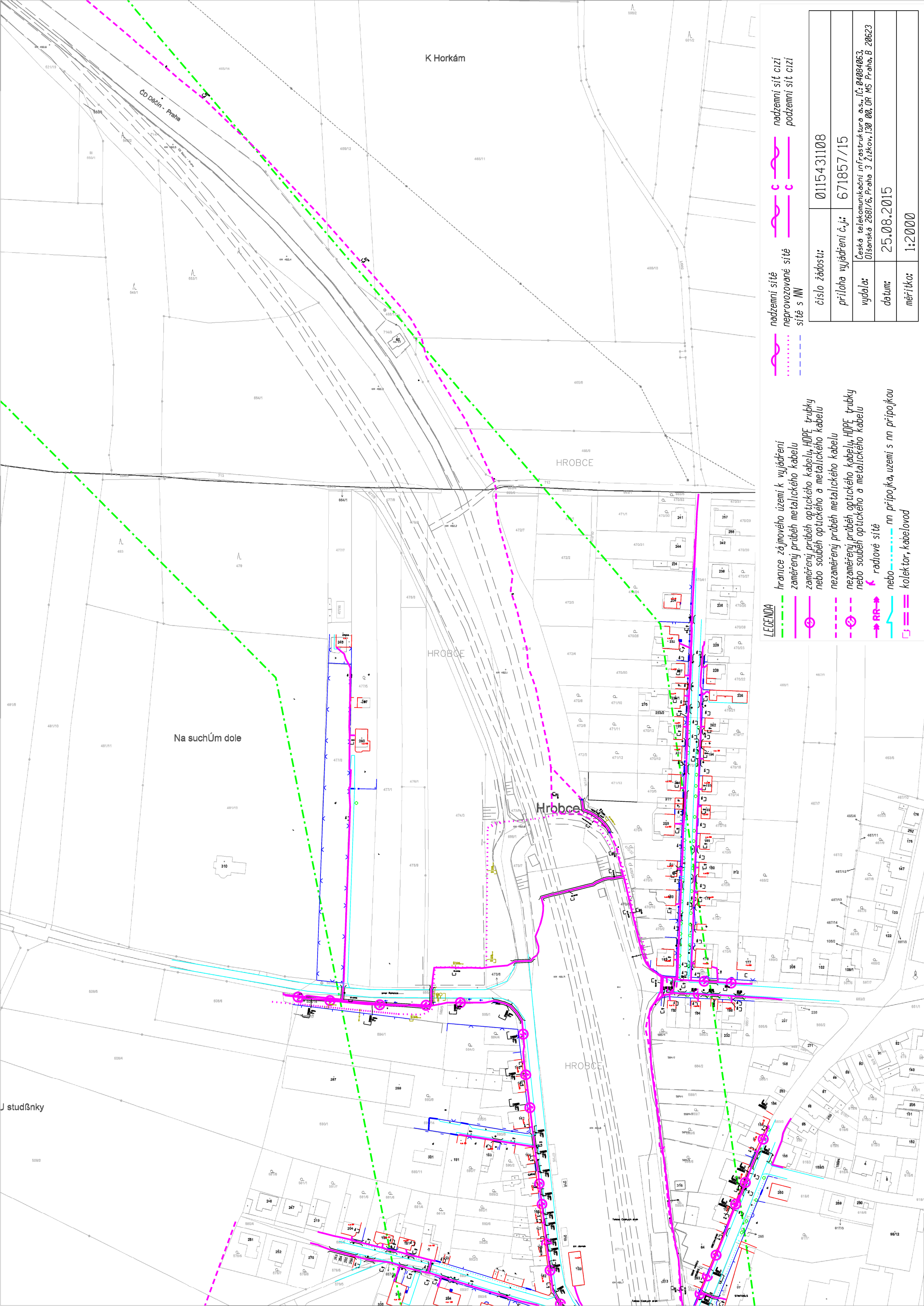
U hluboké cesty

LEGENDA

- hranice zájmového území k vyjádření
- zaměřený průběh metalického kabelu
- zaměřený průběh optického kabelu, HDPE trubky
nebo souběh optického a metalického kabelu
- - - nezaměřený průběh metalického kabelu
- - - nezaměřený průběh optického kabelu, HDPE trubky
nebo souběh optického a metalického kabelu
- RR → radiové síť
- nebo — nn přípojka, území s nn přípojkou
- = kolektor, kabelovod

- nadzemní síť
- ... neprovozované síť
- - - síť s NN
- C — nadzemní síť cizí
- C — podzemní síť cizí

číslo žádosti:	0115431108
příloha vyjádření č.j.:	671857/15
vydala:	Česká telekomunikační infrastruktura a.s., IČ: 04084063, Olšanská 2681/6, Praha 3 Žižkov, 130 00, OR MS Praha, B 20623
datum:	25.08.2015
měřítko:	1:2000

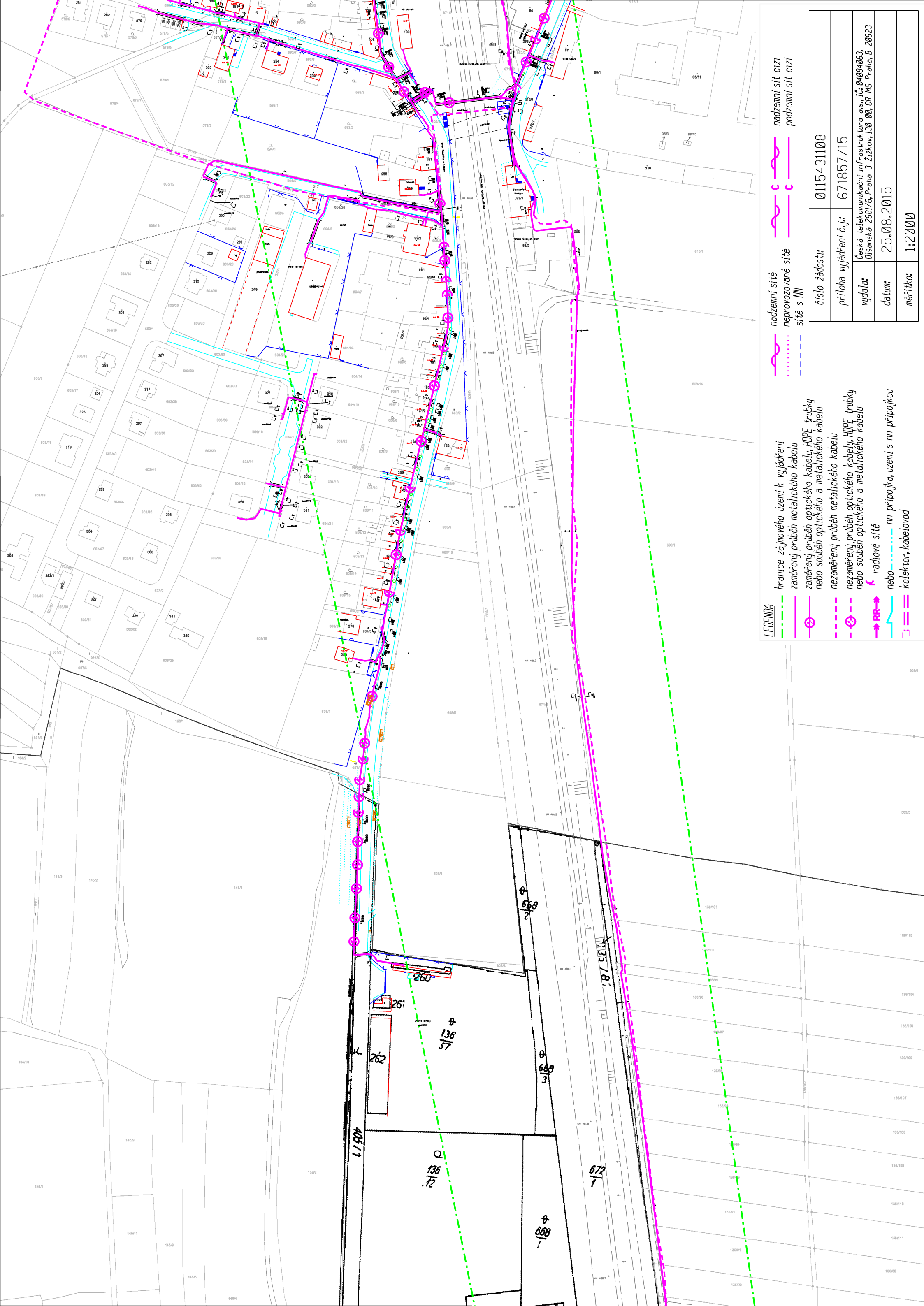


LEGENDA

- hranice zájmového území k vyjádření
- zaměřený průběh metalického kabelu
- zaměřený průběh optického kabelu, HDPE trubky nebo souběh optického a metalického kabelu
- nezaměřený průběh metalického kabelu
- nezaměřený průběh optického kabelu, HDPE trubky nebo souběh optického a metalického kabelu
- radtové sítě
- nn přípojka, uzení s nn přípojkou
- kollektor, kabelovod

- nadzemní sítě
- nadzemní sítě neprovozané sítě
- sítě s NN
- nadzemní sítě cizí
- podzemní sítě cizí

číslo žádosti:	0115431108
příloha vyjádření č.j.:	671857/15
vydala:	Česká telekomunikační infrastruktura a.s., IČ: 04084063 Olšanská 2681/6, Praha 3 Žitkov, 130 00, OR MS Praha, B 20623
datum:	25.08.2015
mřítko:	1:2000

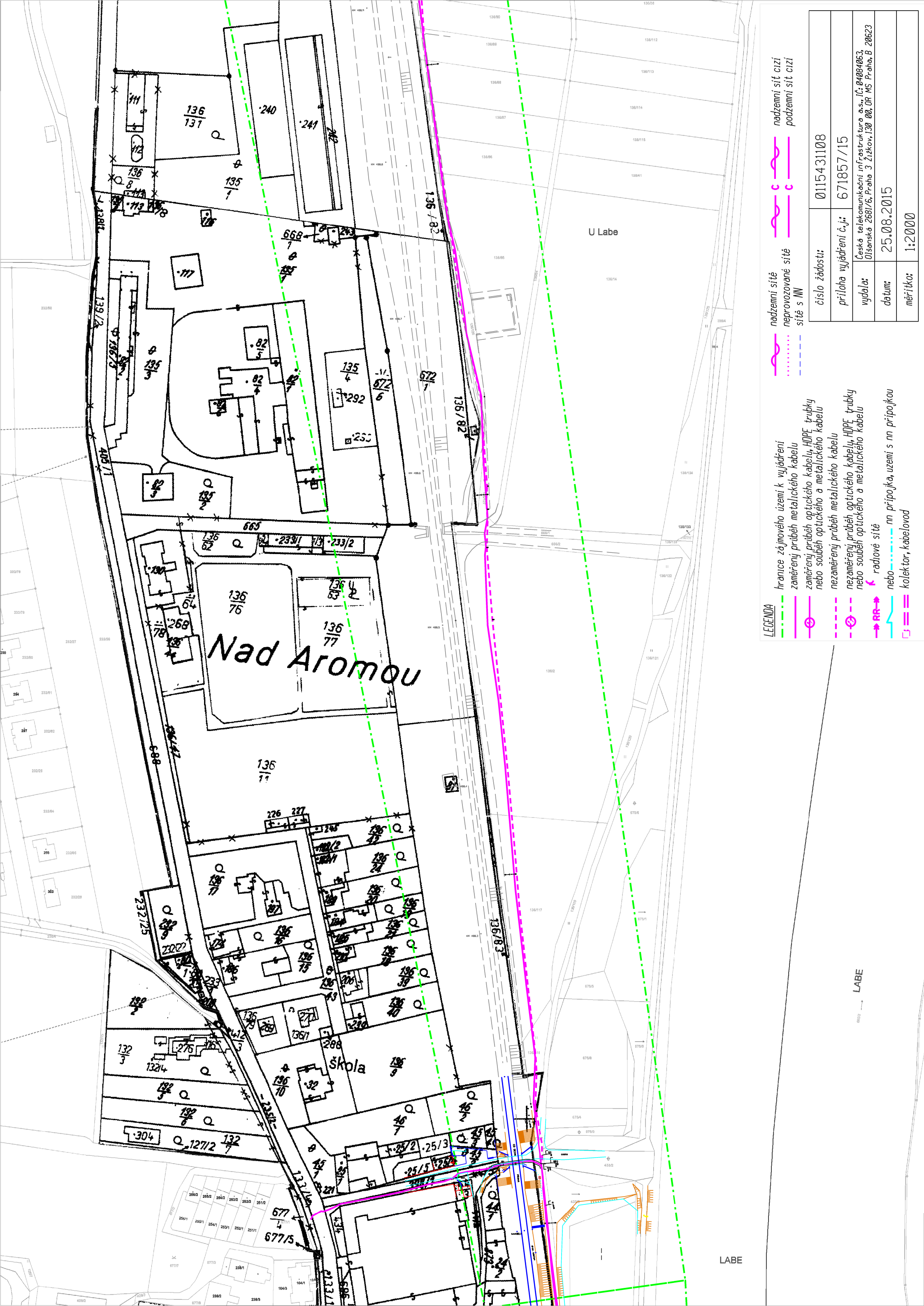


LEGENDA

- hranice zájmového území k vyjádření
- zaměřený průběh metalického kabelu
- zaměřený průběh optického kabelu, HDPE trubky nebo souběh optického a metalického kabelu
- nezaměřený průběh metalického kabelu
- nezaměřený průběh optického kabelu, HDPE trubky nebo souběh optického a metalického kabelu
- radtové síť
- nn přípojka, území s nn přípojkou
- kollektor, kabelovod

- nadzemní síť
- nadzemní síť cizí
- neprovazované síť
- síť s NN
- nadzemní síť cizí
- podzemní síť cizí

číslo žádosti:	0115431108
příloha vyjádření č.j.:	671857/15
vydala:	Česká telekomunikační infrastruktura a.s., IČ: 04004063 Olšanská 2681/6, Praha 3 Žitkov, 130 00, OR MS Praha, B 20623
datum:	25.08.2015
mřítko:	1:2000

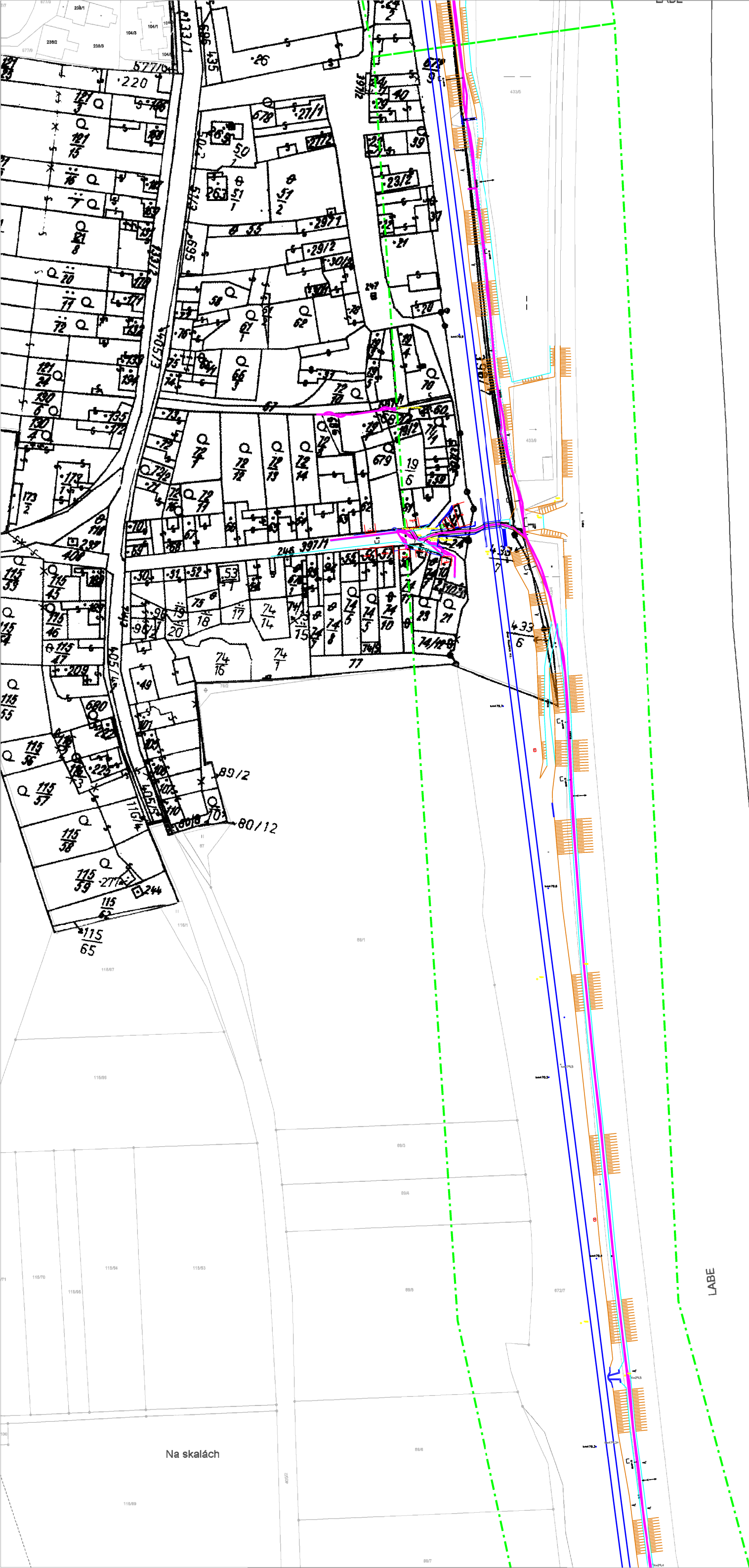


LEGENDA

- hranice zájmového území k vyjádření
- zaměřený průběh metalického kabelu
- zaměřený průběh optického kabelu, HDPE trubky nebo souběh optického a metalického kabelu
- nezaměřený průběh metalického kabelu
- nezaměřený průběh optického kabelu, HDPE trubky nebo souběh optického a metalického kabelu
- radtové sítě
- nn přípojka, území s nn přípojkou
- kollektor, kabelovod

- nadzemní sítě
- nadzemní sítě cizí
- neprovazované sítě
- sítě s NN
- podzemní sítě cizí

číslo žádosti:	0115431108
příloha vyjádření č.j.:	671857/15
vydala:	Česká telekomunikační infrastruktura a.s., IČ: 04004063 Olšanská 2681/6, Praha 3 Žitkov, 130 00, OR MS Praha, B 20623
datum:	25.08.2015
mřítko:	1:2000



LEGENDA

hranice zájmového území k vyjádření

zaměření průběh metalického kabelu

zaměřený průběh optického kabelu, HDPE trubky
nebo souběh optického a metalického kabelu

nezaměřený průběh metalického kabelu

nezaměřený průběh optického kabelu, HDPE trubky
nebo souběh optického a metalického kabelu

radiové síť

nebo nn přípojka, uzemí s nn přípojkou
 kolektor, kabelovod

nadzemní síť
 neprovázané síť
 síť s NN

nadzemní síť cizí
 podzemní síť cizí

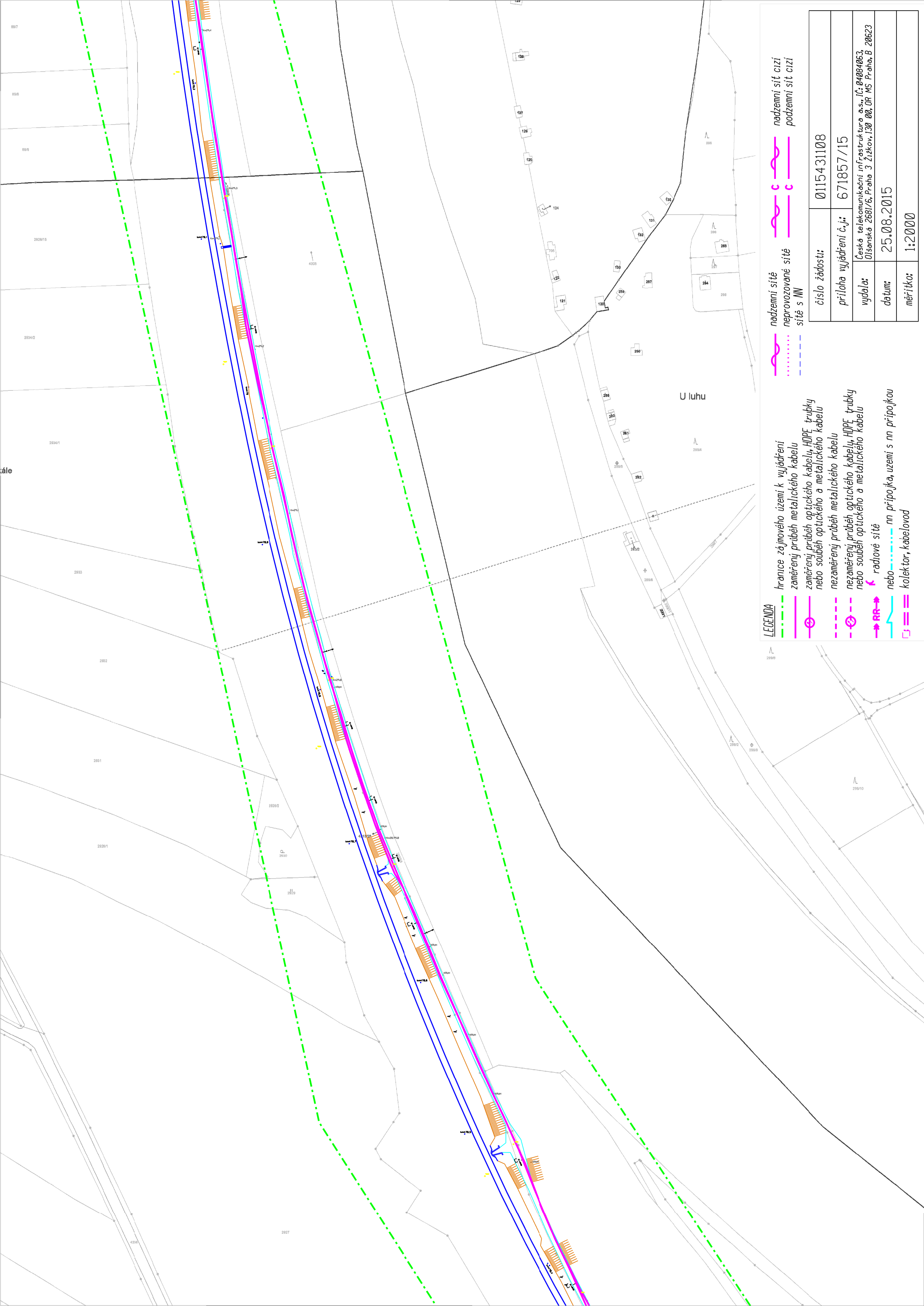
číslo žádosti:	0115431108
----------------	------------

671857/15	príloha vyjadrení č.j.:
-----------	-------------------------

vydala: Česká telekomunikační infrastruktura a.s., IČ: 04084063,
Olšanská 2681/6, Praha 3 Žižkov, 130 00, OR MS Praha, B 20623

<i>datum:</i>	25.08.2015
---------------	------------

měřtko:	1:2000
---------	--------

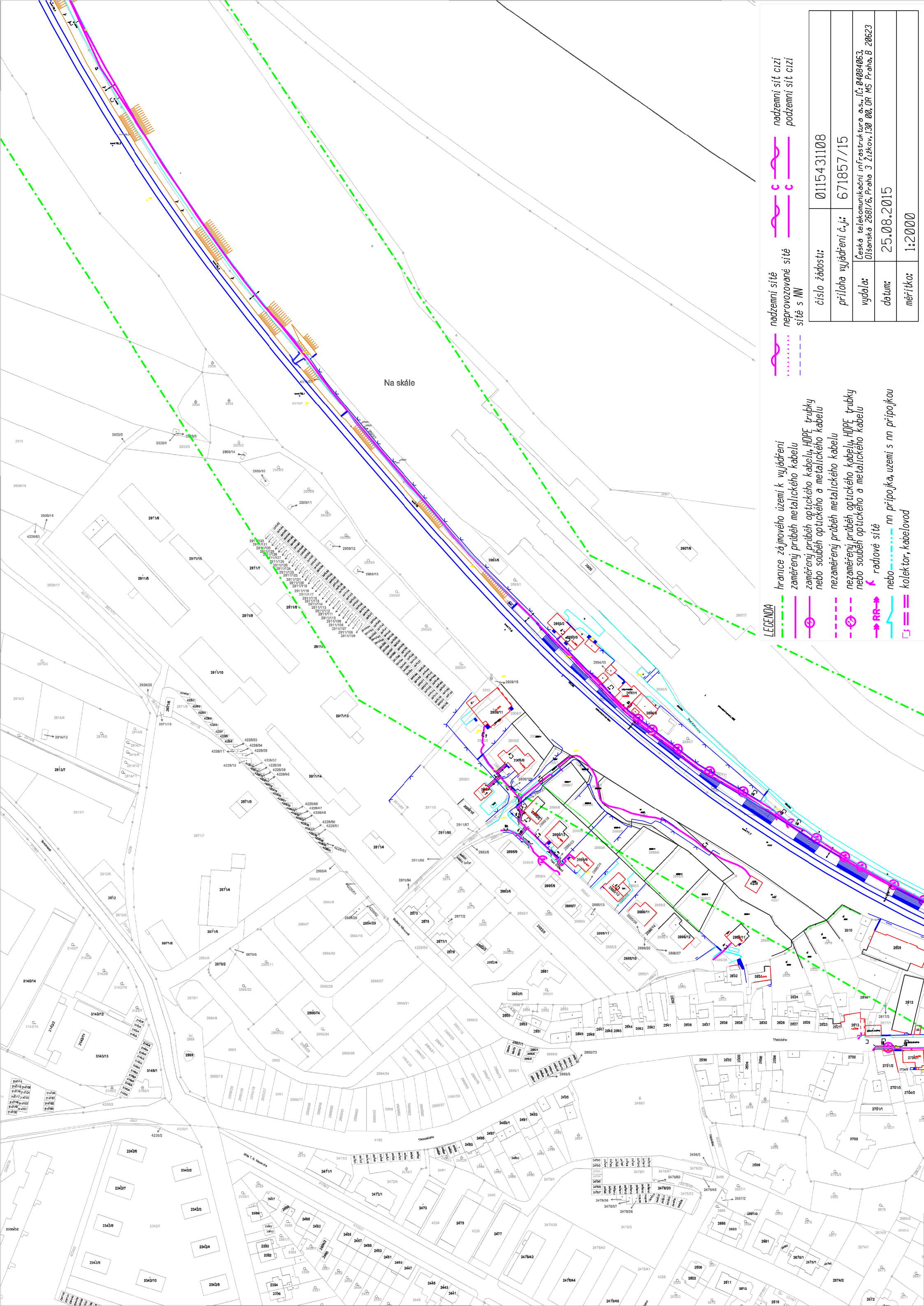


LEGENDA

- hranice zájmového území k vyjádření
- zaměřený průběh metalického kabelu
- zaměřený průběh optického kabelu, HDPE trubky nebo souběh optického a metalického kabelu
- nezaměřený průběh metalického kabelu
- nezaměřený průběh optického kabelu, HDPE trubky nebo souběh optického a metalického kabelu
- radtové sítě
- nn přípojka, území s nn přípojkou
- kollektor, kabelovod

- nadzemní sítě
- nadzemní sítě cizí
- neprovázané sítě
- sítě s NN

číslo žádosti:	0115431108
příloha vyjádření č.j.:	671857/15
vydala:	Česká telekomunikační infrastruktura a.s., IČ: 04004063 Olšanská 2681/6, Praha 3 Žitkov, 130 00, OR MS Praha, B 20623
datum:	25.08.2015
měřítko:	1:2000



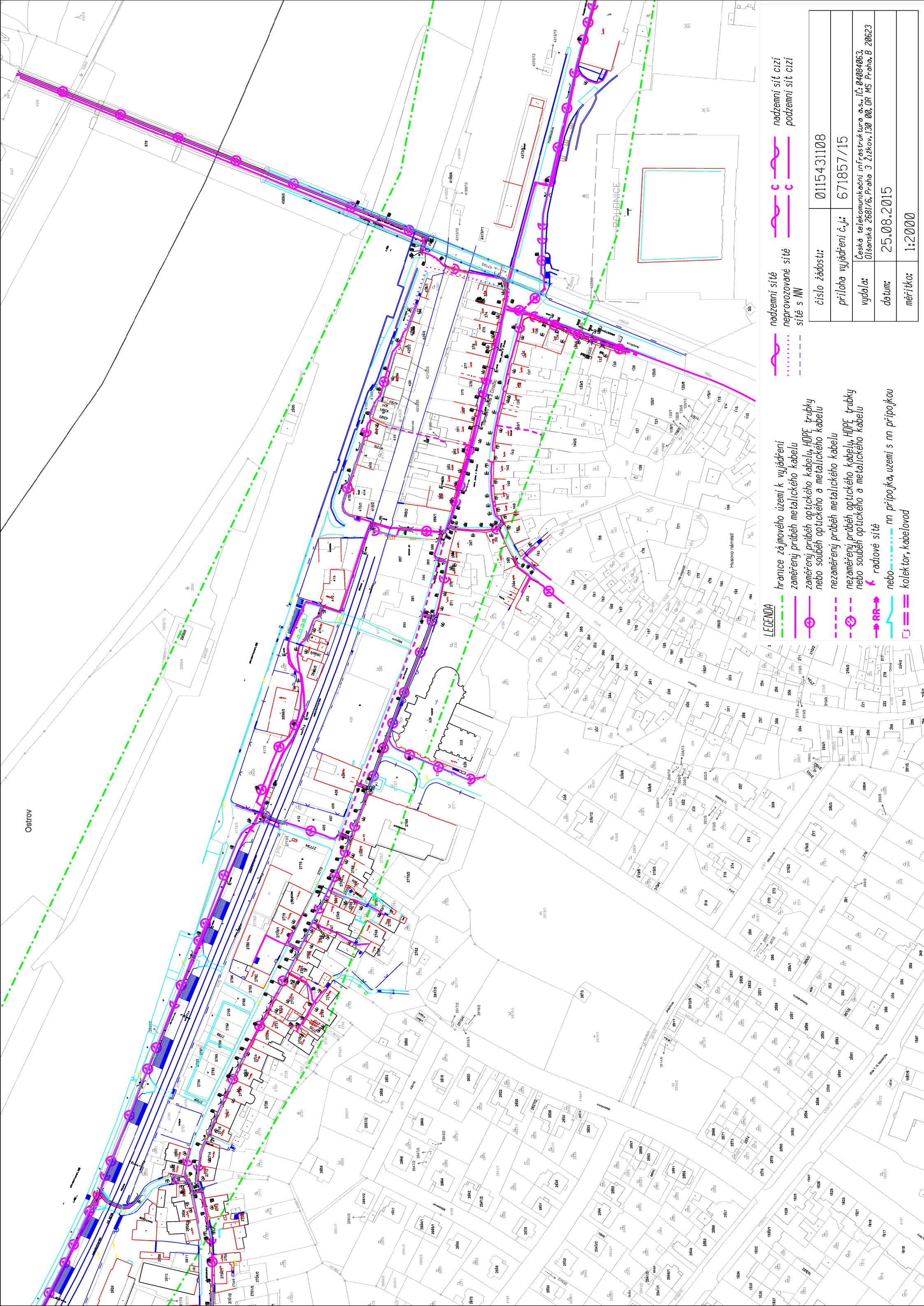
Na skále

LEGENDA

- hranice zájmového území k vyjádření
- zaměřený průběh metalického kabelu
- zaměřený průběh optického kabelu, HDPE trubky nebo souběh optického a metalického kabelu
- nezaměřený průběh metalického kabelu
- nezaměřený průběh optického kabelu, HDPE trubky nebo souběh optického a metalického kabelu
- radtové sítě
- nn přípojka, území s nn přípojkou
- koletor, kabelovod






- nadzemní sítě
- nadzemní sítě cizí
- nepřevodované sítě
- sítě s NN
- podzemní sítě cizí

číslo žádosti:	0115431108
příloha vyjádření č.j.:	671857/15
vydala:	Česká telekomunikační infrastruktura a.s., IČ: 04004063 Olšanská 2681/6, Praha 3 Žitkov, 130 00, OR MS Praha, B 20623
datum:	25.08.2015
mřítko:	1:2000

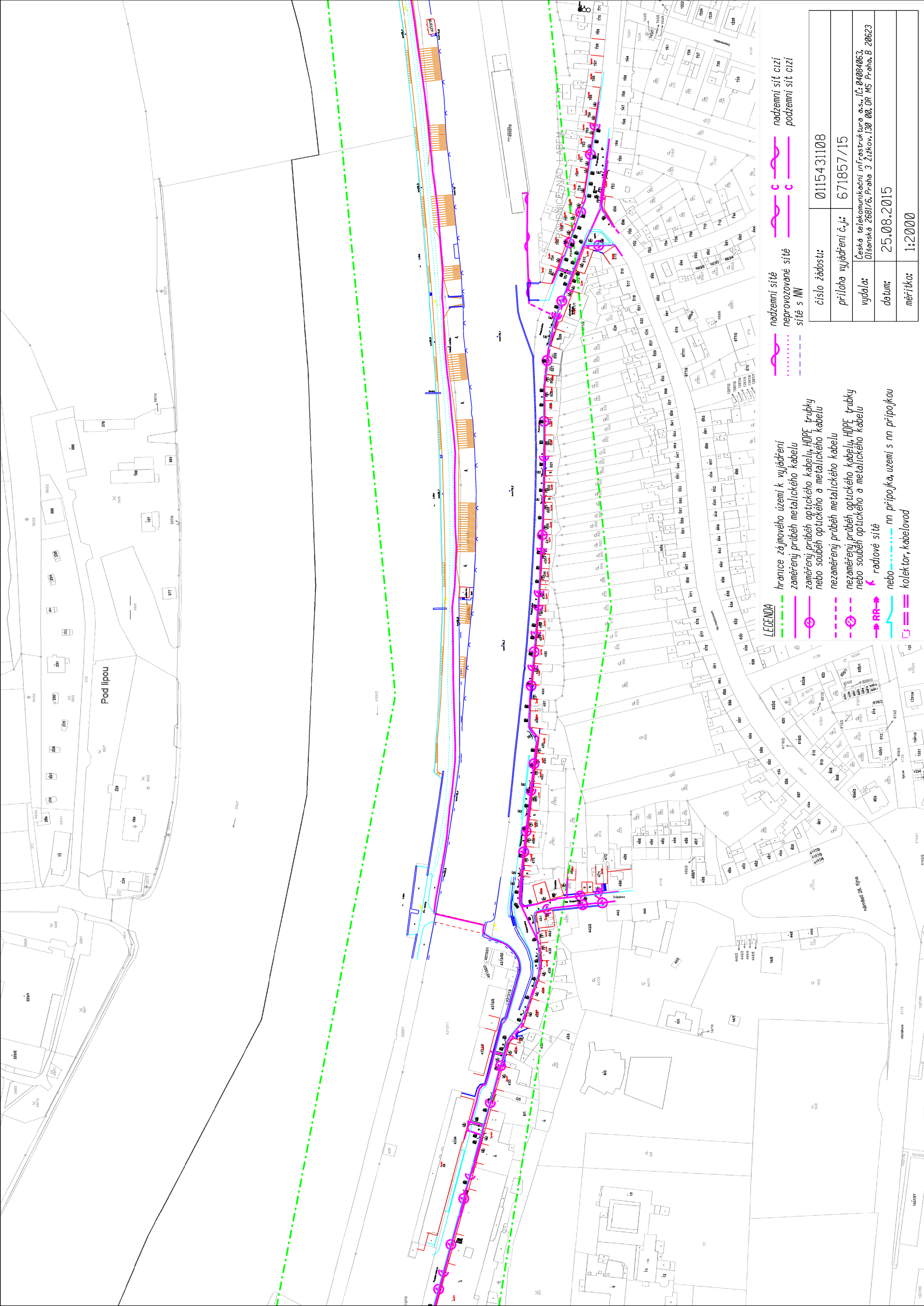


LEGENDA

- | | |
|-----------------|---|
| — — — — — | hranice zájmového území k vyjádření |
| — — — — — | zaměřený průběh metalického kabelu |
| — (O) — — — — — | zaměřený průběh optického kabelu, HDPE trubky
nebo souběh optického a metalického kabelu |
| — — — — — | nezaměřený průběh metalického kabelu |
| — (O) — — — — — | nezaměřený průběh optického kabelu, HDPE trubky
nebo souběh optického a metalického kabelu |
| → RR → | radové sítě |
| nebo — — — — — | nn přípojka, uzemi s nn přípojkou |
| — — — — — | kolektor, kabelovod |

- | | | | |
|---|--------------------|---|-------------------|
|  | nadzemní síťě |  | nadzemní síť cizí |
|  | neprovozované síťě |  | podzemní síť cizí |
|  | síťě s NN | | |

číslo žádosti:	0115431108
příloha vyjádření č.j.:	671857/15
vydala:	Česká telekomunikační infrastruktura a.s., IČ: 04084063, Olšanská 2681/6, Praha 3 Žižkov, 130 00, OR MS Praha, B 20623
datum:	25.08.2015
měřitko:	1:2000

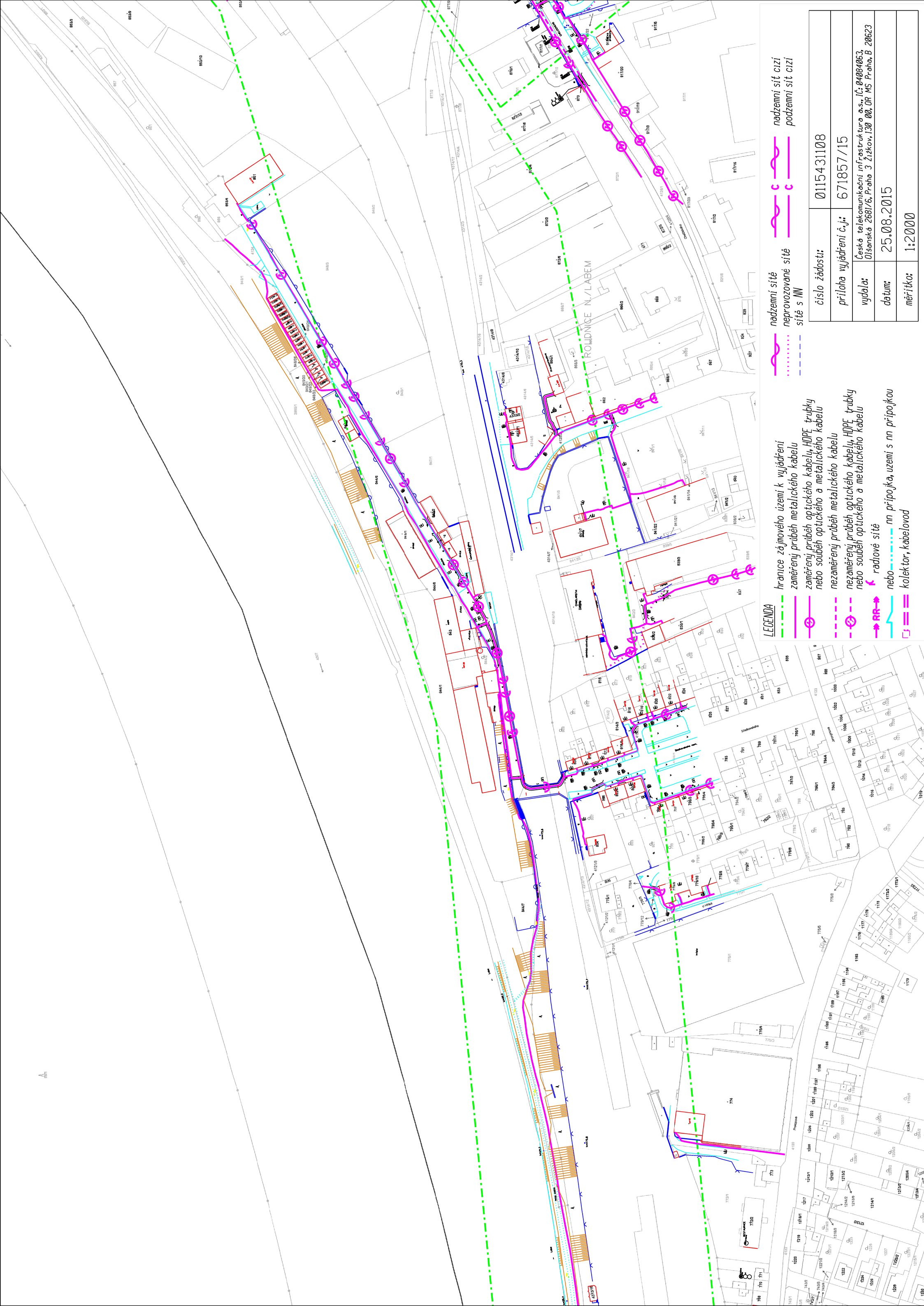


LEGENDA

- hranice zájmového území k vyjádření
- zaměřený průběh metalického kabelu
- zaměřený průběh optického kabelu, HDPE trubky nebo souběh optického a metalického kabelu
- nezaměřený průběh metalického kabelu
- nezaměřený průběh optického kabelu, HDPE trubky nebo souběh optického a metalického kabelu
- radtové sítě
- nn přípojka, uzemi s nn přípojkou
- kollektor, kabelovod

- nadzemní sítě
- neprovozované sítě
- sítě s NN
- nadzemní sítě cizí
- podzemní sítě cizí

číslo žádosti:	0115431108
příloha vyjádření č.j.:	671857/15
vydala:	Česká telekomunikační infrastruktura a.s. IČ: 04004063 Olšanská 2681/6, Praha 3 Žitkov, 130 00, OR MS Praha, B 20623
datum:	25.08.2015
mřítko:	1:2000

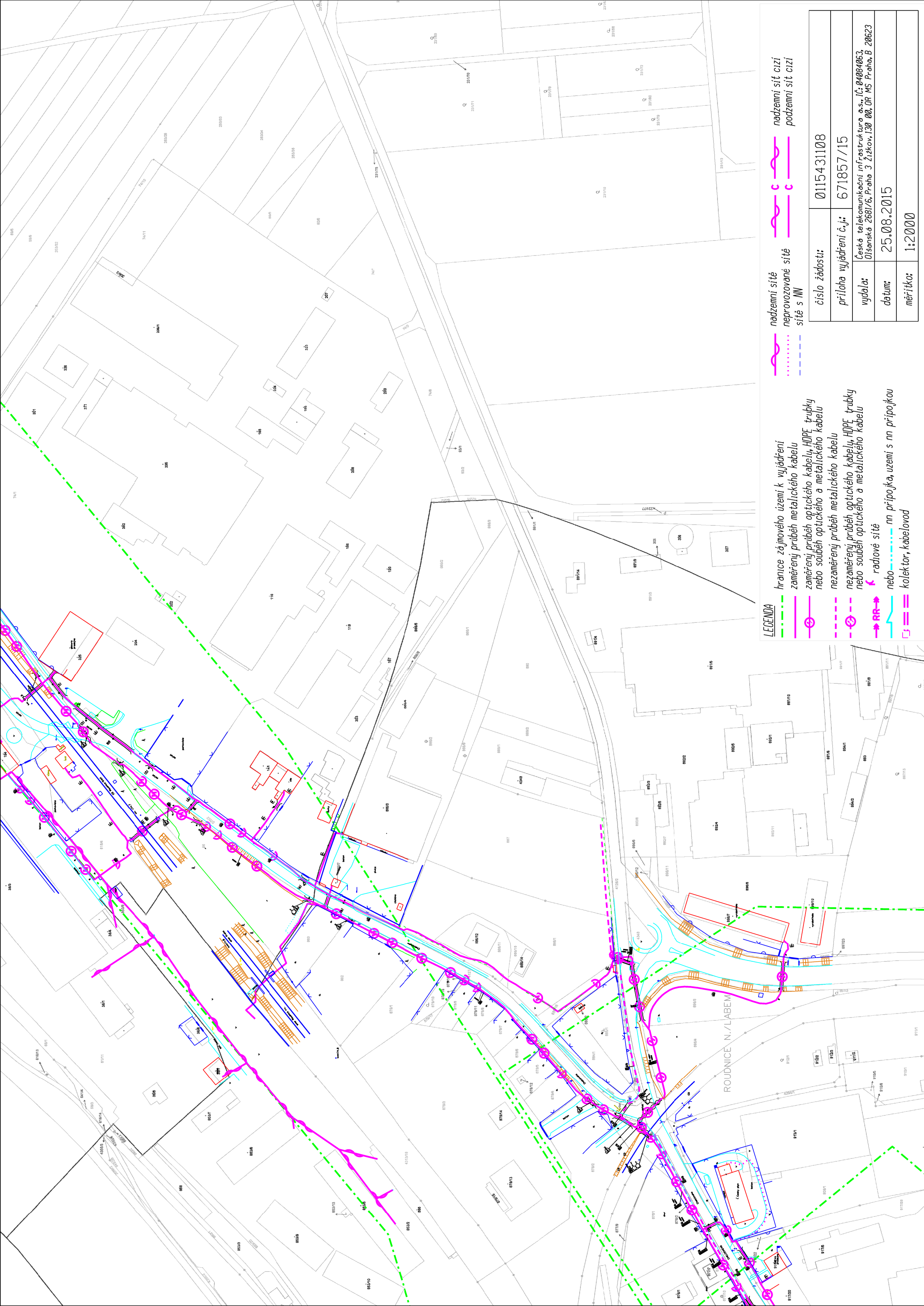


LEGENDA

- hranice zájmového území k vyjádření
- zaměřený průběh metalického kabelu
- zaměřený průběh optického kabelu, HDPE trubky nebo souběh optického a metalického kabelu
- nezaměřený průběh metalického kabelu
- nezaměřený průběh optického kabelu, HDPE trubky nebo souběh optického a metalického kabelu
- radové síť
- nn přípojka, uzení s nn přípojkou
- koletor, kabelovod

- nadzemní síť
- neprovozané síť
- síť s NN
- nadzemní síť cizí
- podzemní síť cizí

číslo žádosti:	0115431108
příloha vyjádření č.j.:	671857/15
vydala:	Česká telekomunikační infrastruktura a.s. IČ: 04004063 Olšanská 2881/6, Praha 3 Žitkov, 130 00, OR MS Praha, B 20623
datum:	25.08.2015
mřítko:	1:2000

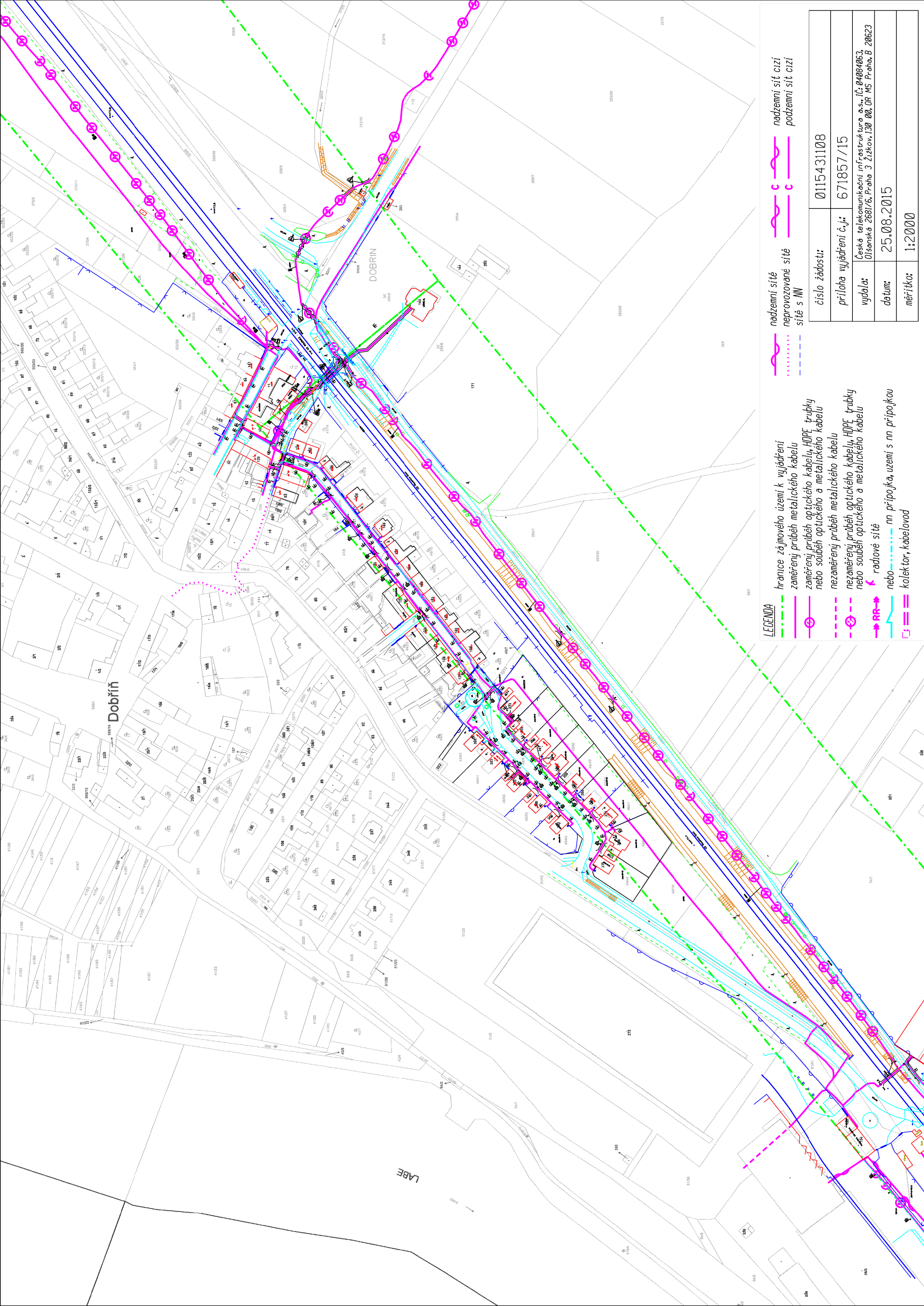


LEGENDA

- hranice zájmového území k vyjádření
- zaměřený průběh metalického kabelu
- zaměřený průběh optického kabelu, HDPE trubky nebo souběh optického a metalického kabelu
- nezaměřený průběh metalického kabelu
- nezaměřený průběh optického kabelu, HDPE trubky nebo souběh optického a metalického kabelu
- radtové sítě
- nn přípojka, území s nn přípojkou
- kolektor, kabelovod

- nadzemní sítě
- nadzemní sítě neprovozané sítě
- sítě s NN
- nadzemní sítě cizí
- podzemní sítě cizí

číslo žádosti:	0115431108
příloha vyjádření č.j.:	671857/15
vydala:	Česká telekomunikační infrastruktura a.s., IČ: 04004063 Olšanská 2681/6, Praha 3 Žitkov, 130 00, OR MS Praha, B 20623
datum:	25.08.2015
mřítko:	1:2000

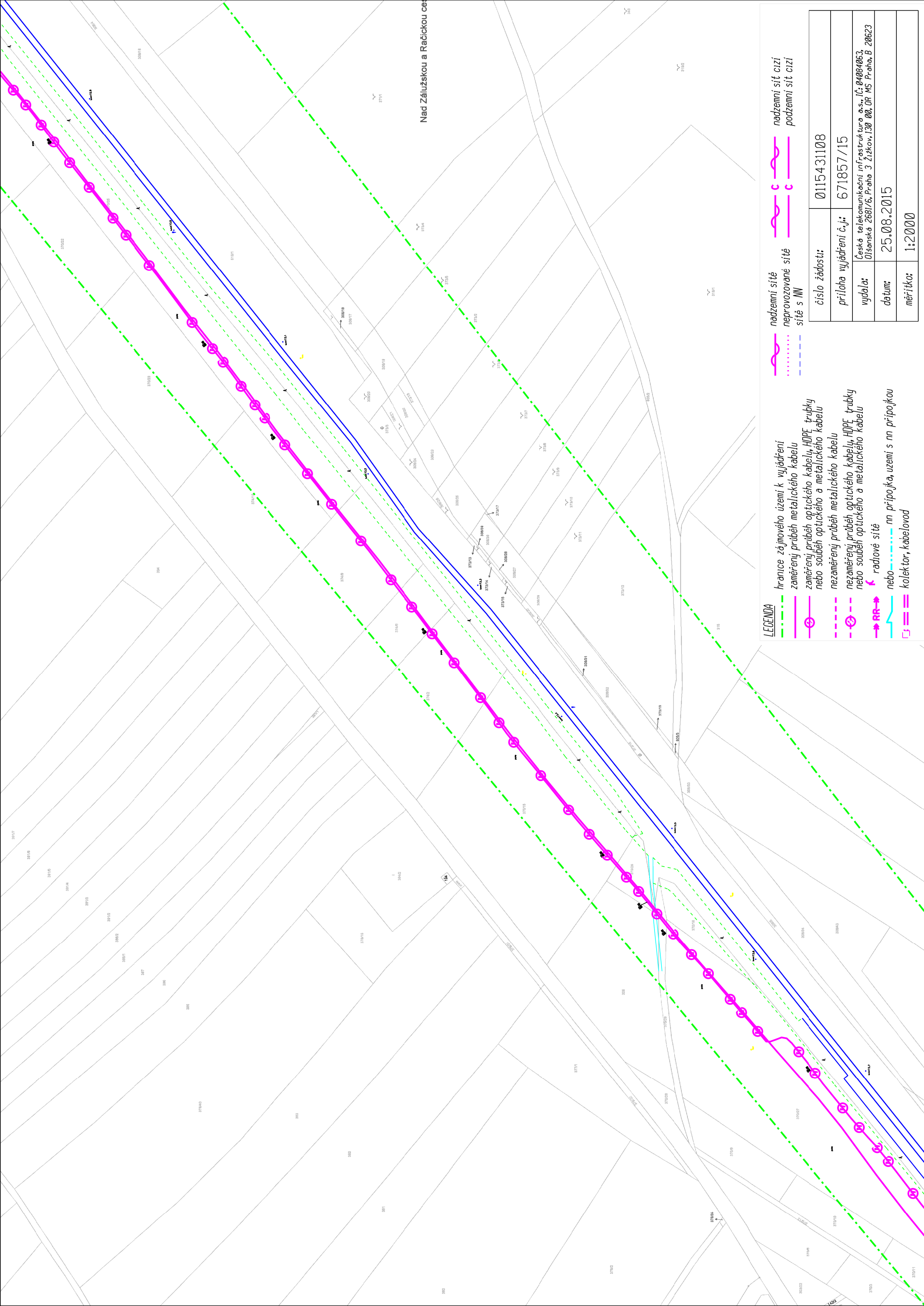


LEGENDA

- hranice zájmového území k vyjádření
- zaměřený průběh metalického kabelu
- zaměřený průběh optického kabelu, HDPE trubky
nebo souběh optického a metalického kabelu
- nezaměřený průběh metalického kabelu
- nezaměřený průběh optického kabelu, HDPE trubky
nebo souběh optického a metalického kabelu
- radtové síť
- nn přípojka, území s nn přípojkou
- kollektor, kabelovod

- nadzemní síť
- neprovazované síť
- síť s NW
- nadzemní síť cizí
- podzemní síť cizí

číslo žádosti:	0115431108
příloha vyjádření č.j.:	671857/15
vydala:	Česká telekomunikační infrastruktura a.s., IČ: 04084063 Olšanská 2681/6, Praha 3 Žitkov, 130 00, OR MS Praha, B 20623
datum:	25.08.2015
mřítko:	1:2000



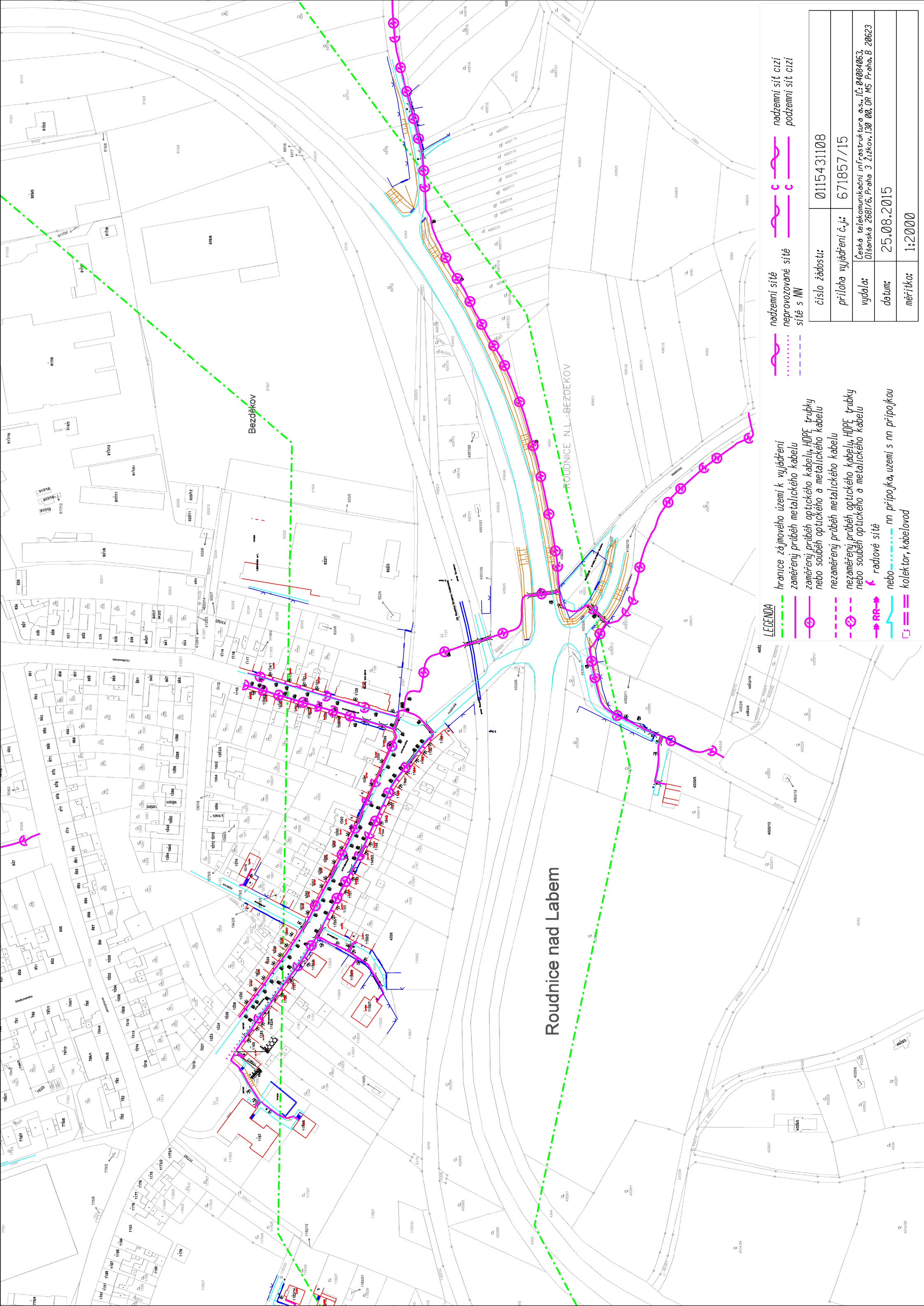
Nad Zálužskou a Račickou cestou

LEGENDA

- hranice zájmového území k vyjádření
- zaměřený průběh metalického kabelu
- zaměřený průběh optického kabelu, HDPE trubky nebo souběh optického a metalického kabelu
- nezaměřený průběh metalického kabelu
- nezaměřený průběh optického kabelu, HDPE trubky nebo souběh optického a metalického kabelu
- radtové síť
- nn přípojka, území s nn přípojkou
- kolektor, kabelovod

- nadzemní síť
- nadzemní síť cizí
- neprovazované síť
- podzemní síť cizí
- síť s NN

číslo žádosti:	0115431108
příloha vyjádření č.j.:	671857/15
vydala:	Česká telekomunikační infrastruktura a.s. IČ: 04004063 Olšanská 2681/6, Praha 3 Žitkov, 130 00, OR MS Praha, B 20623
datum:	25.08.2015
mřítko:	1:2000

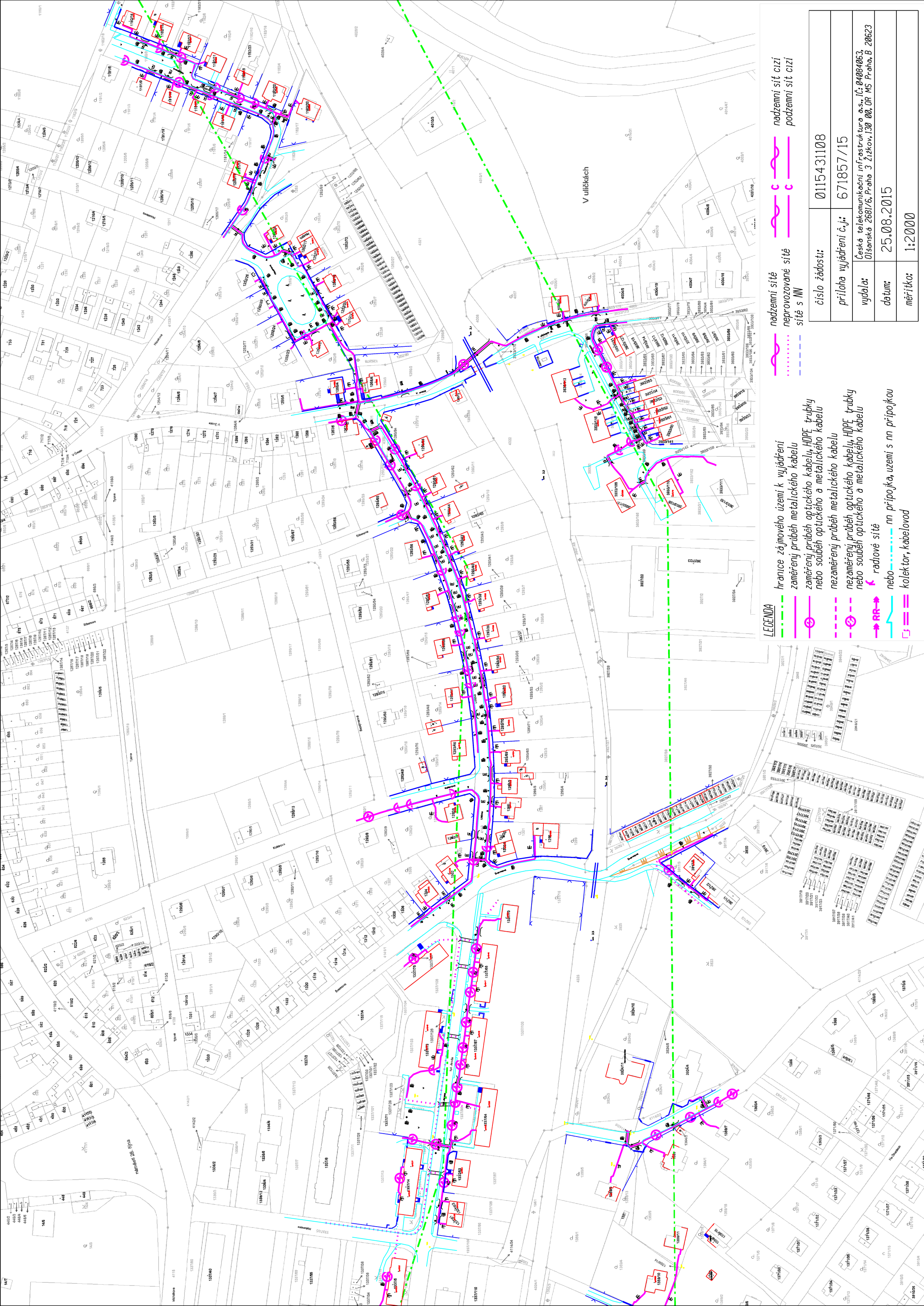


LEGENDA

- hranice zájmového území k vyjádření
- zaměřený průběh metalického kabelu
- zaměřený průběh optického kabelu, HDPE trubky nebo souběh optického a metalického kabelu
- nezaměřený průběh metalického kabelu
- nezaměřený průběh optického kabelu, HDPE trubky nebo souběh optického a metalického kabelu
- radové síť
- nn přípojka, území s nn přípojkou
- kojektor, kabelovod

- nadzemní síť
- neprovázané síť
- síť s NN
- nadzemní síť cizí
- podzemní síť cizí

číslo žádosti:	0115431108
příloha vyjádření č.j.:	671857/15
vydala:	Česká telekomunikační infrastruktura a.s. IČ: 04084063 Olšanská 2681/6, Praha 3 Žitkov, 130 00, OR MS Praha, B 20623
datum:	25.08.2015
mřítko:	1:2000

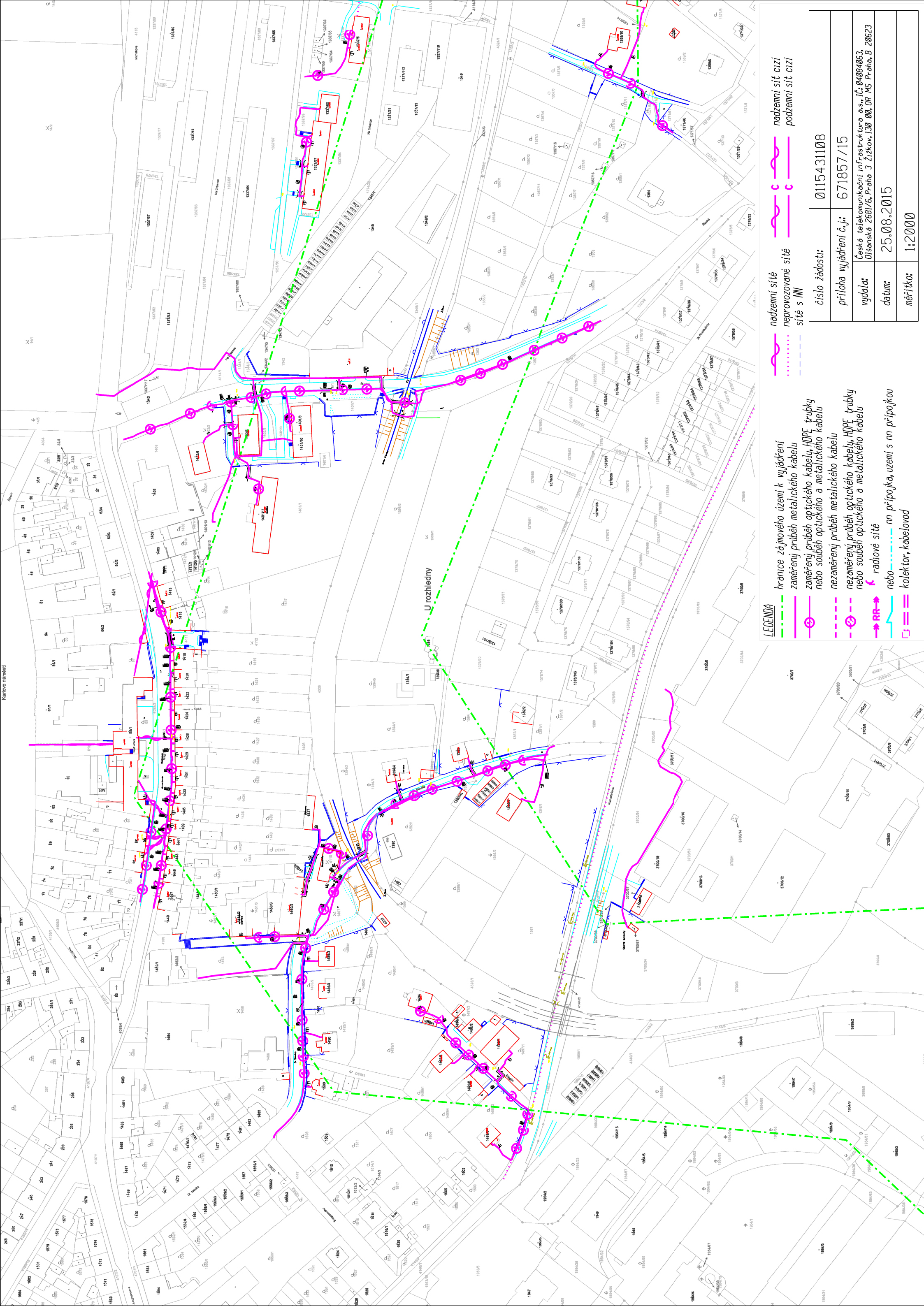


LEGENDA

- hranice zájmového území k vyjádření
- zaměřený průběh metalického kabelu
- zaměřený průběh optického kabelu, HDPE trubky nebo souběh optického a metalického kabelu
- nezaměřený průběh metalického kabelu
- nezaměřený průběh optického kabelu, HDPE trubky nebo souběh optického a metalického kabelu
- radové síť
- nn přípojka, uzemi s nn přípojkou
- kojektor, kabelovod

- nadzemní síť
- neprovázané síť
- síť s NN
- nadzemní síť cizí
- podzemní síť cizí

číslo žádosti:	0115431108		
příloha vyjádření č.j.:	671857/15		
vydala:	Česká telekomunikační infrastruktura a.s. IČ: 04004063 Olšanská 2881/6, Praha 3 Žitkov, 130 00, OR MS Praha, B 20623		
datum:	25.08.2015		
mřítko:	1:2000		

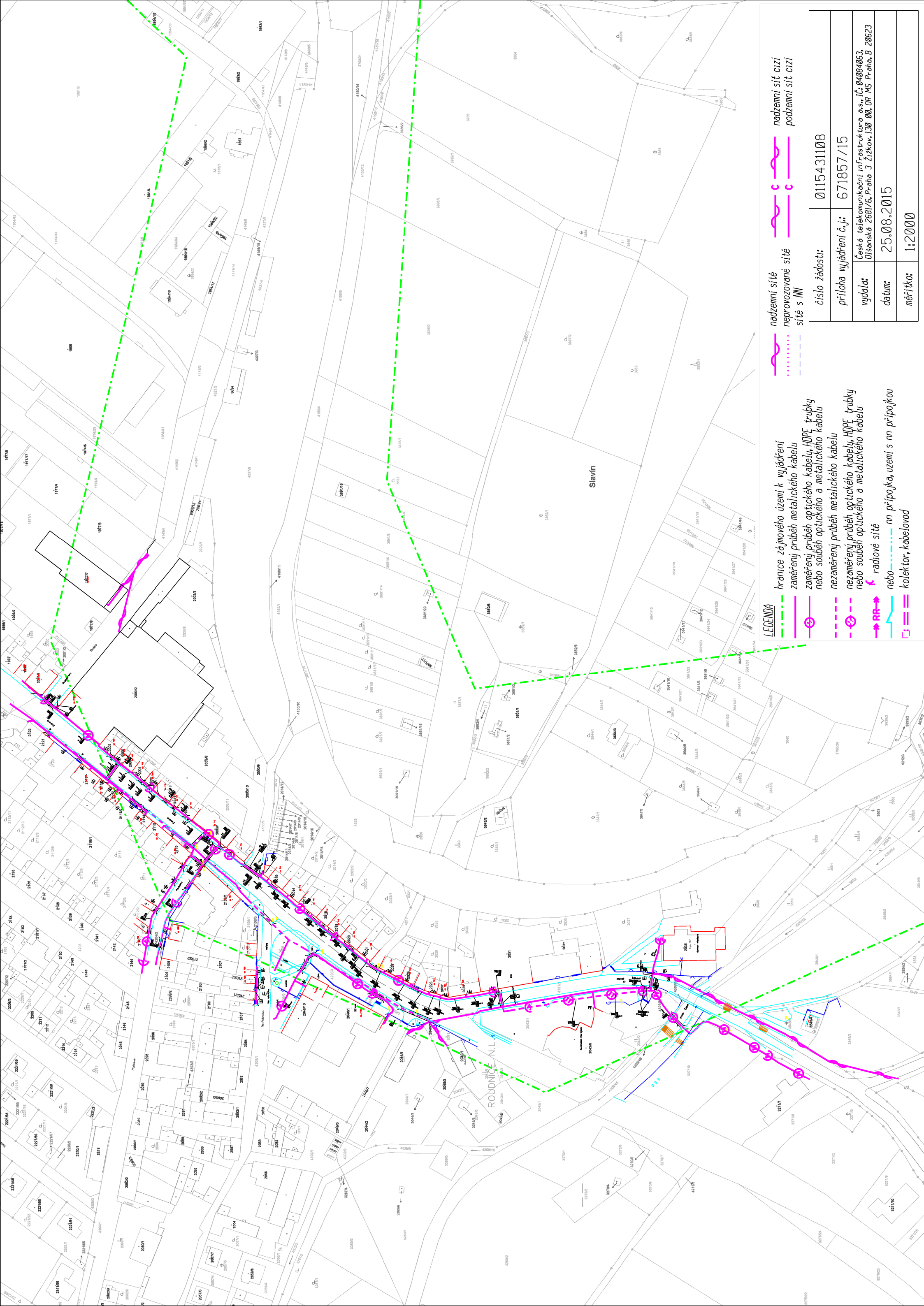


LEGENDA

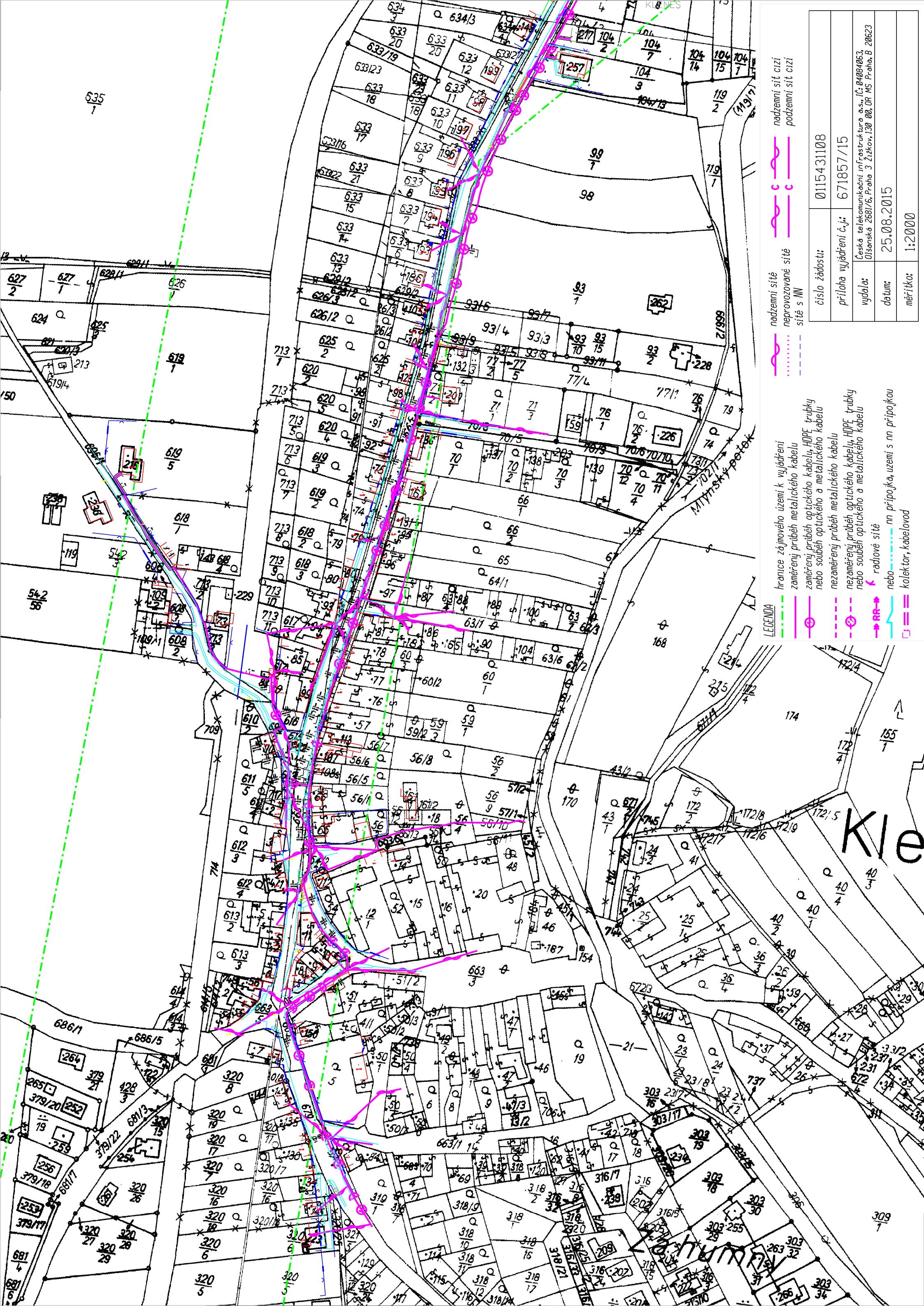
- hranice zájmového území k vyjádření
- zaměřený průběh metalického kabelu
- zaměřený průběh optického kabelu, HDPE trubky nebo souběh optického a metalického kabelu
- nezaměřený průběh metalického kabelu
- nezaměřený průběh optického kabelu, HDPE trubky nebo souběh optického a metalického kabelu
- radtové sítě
- nn přípojka, uzemi s nn přípojkou
- kojektor, kabelovod

- nadzemní sítě
- neprovázané sítě
- sítě s NN
- nadzemní sítě cizí
- podzemní sítě cizí

číslo žádosti:	0115431108
příloha vyjádření č.j.:	671857/15
vydala:	Česká telekomunikační infrastruktura a.s. IČ: 04004063 Olšanská 2881/6, Praha 3 Žitkov, 130 00, OR MS Praha, B 20623
datum:	25.08.2015
mřítko:	1:2000



číslo žádosti:	0115431108
příloha vyjádření č. j.:	671857/15
vydala:	Česká telekomunikační infrastruktura a.s., IČ: 04084063, Olšanská 2681/6, Praha 3 Žitkov, 130 00, OR MS Praha, B 20623
datum:	25.08.2015
měřítko:	1:2000

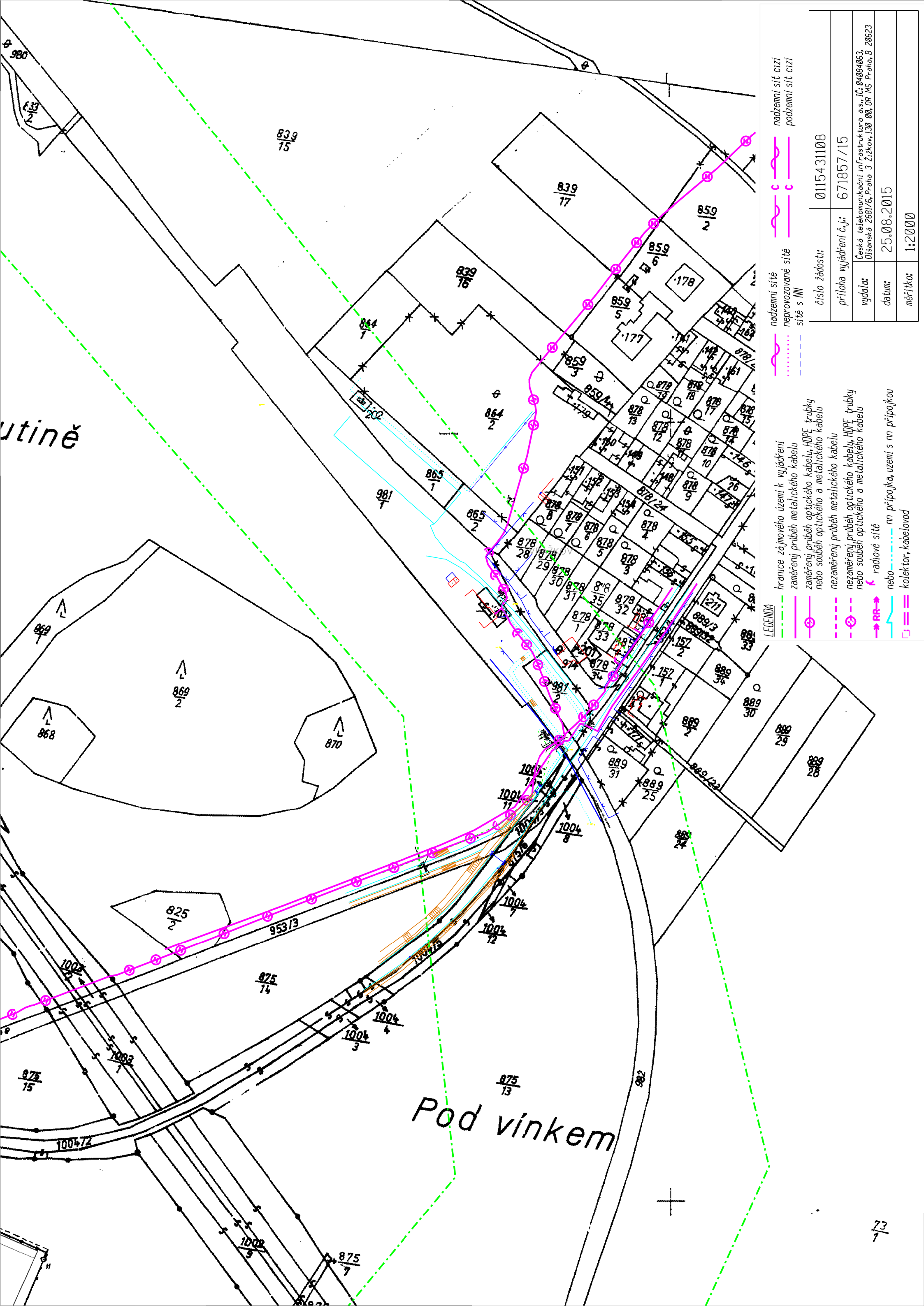


LEGENDA

- hranice zájmového území k vyjádření
- zaměřený průběh metalického kabelu
- zaměřený průběh optického kabelu, HDPE trubky nebo souběh optického a metalického kabelu
- nezaměřený průběh metalického kabelu
- nezaměřený průběh optického kabelu, HDPE trubky nebo souběh optického a metalického kabelu
- radtové sítě
- nn přípojka, území s nn přípojkou
- kollektor, kabelovod

- nadzemní sítě
- neprovázané sítě
- sítě s NN
- nadzemní sítě cizí
- podzemní sítě cizí

číslo žádosti:	0115431108
příloha vyjádření č.j.:	671857/15
vydala:	Česká telekomunikační infrastruktura a.s., IČ: 04004063 Olšanská 2681/6, Praha 3 Žitkov, 130 00, OR MS Praha, B 20623
datum:	25.08.2015
mřítko:	1:2000

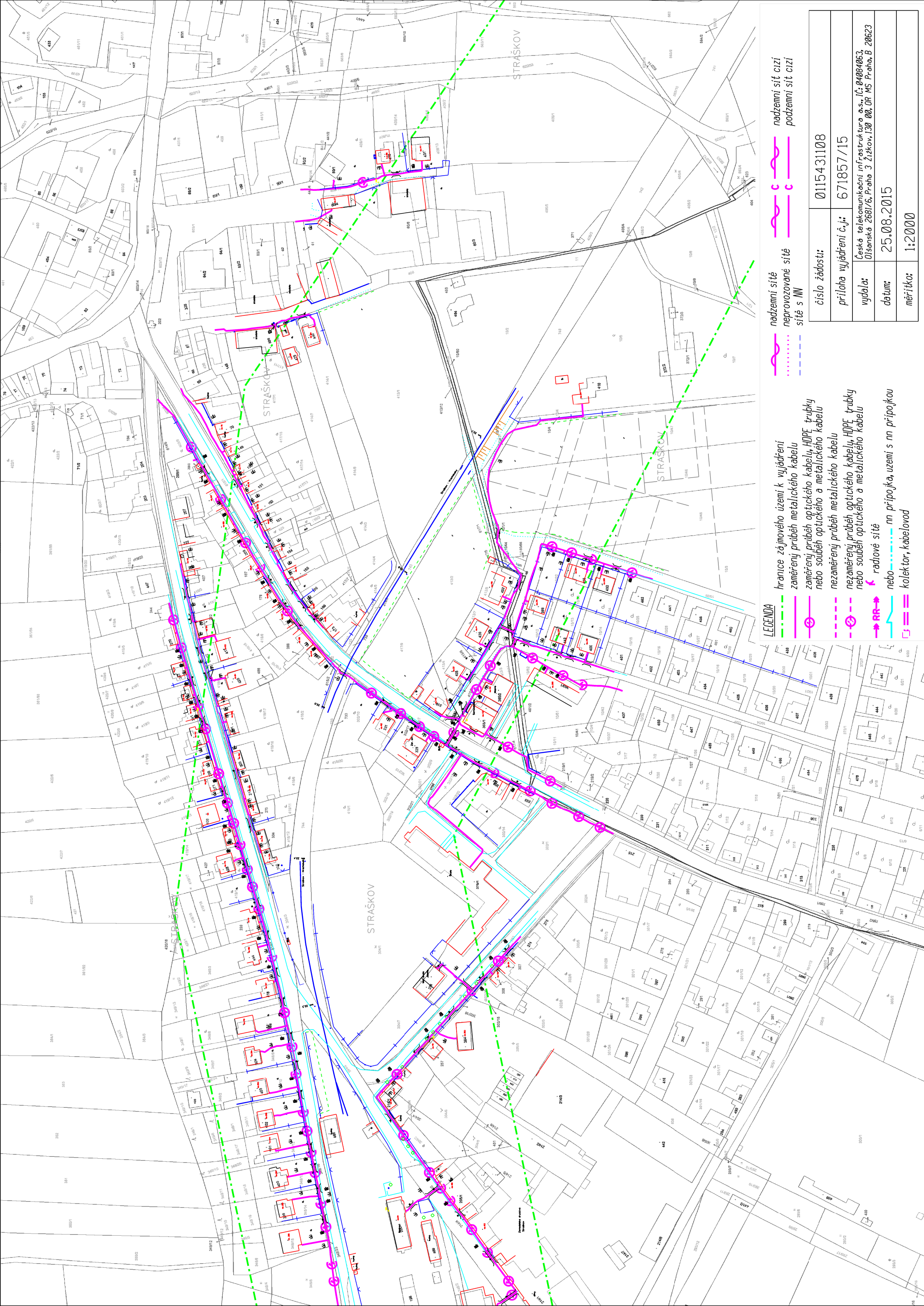


LEGENDA

- hranice zájmového území k vyjádření
- zaměřený průběh metalického kabelu
- zaměřený průběh optického kabelu, HDPE trubky nebo souběh optického a metalického kabelu
- nezaměřený průběh metalického kabelu
- nezaměřený průběh optického kabelu, HDPE trubky nebo souběh optického a metalického kabelu
- radtové síť
- nn přípojka, uzemi s nn přípojkou
- kollektor, kabelovod

- nadzemní síť
- nadzemní síť cizí
- nepřevozované síť
- síť s NW
- podzemní síť cizí

číslo žádosti:	0115431108
příloha vyjádření č.j.:	671857/15
vydala:	Česká telekomunikační infrastruktura a.s., IČ: 040404063 Olšanská 2681/6, Praha 3 Žitkov, 130 00, OR MS Praha, B 20623
datum:	25.08.2015
mřítko:	1:2000

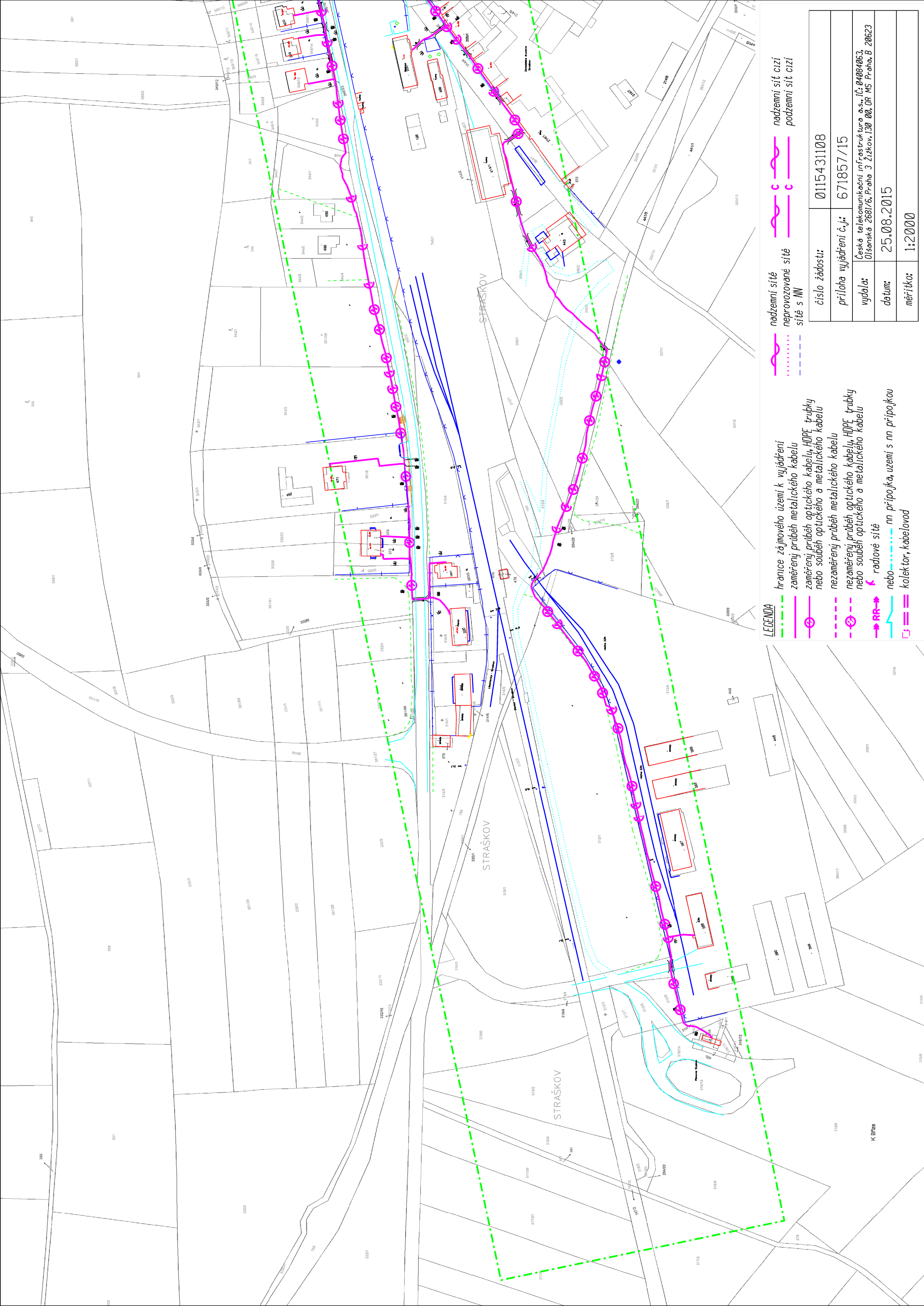


LEGENDA

- hranice zájmového území k vyjádření
- zaměřený průběh metalického kabelu
- zaměřený průběh optického kabelu, HDPE trubky nebo souběh optického a metalického kabelu
- nezaměřený průběh metalického kabelu
- nezaměřený průběh optického kabelu, HDPE trubky nebo souběh optického a metalického kabelu
- radové síť
- nn přípojka, území s nn přípojkou
- kojektor, kabelovod

- nadzemní síť
- neprovazované síť
- síť s NN
- nadzemní síť cizí
- podzemní síť cizí

číslo žádosti:	0115431108
příloha vyjádření č.j.:	671857/15
vydala:	Česká telekomunikační infrastruktura a.s., IČ: 04004063 Olšanská 2681/6, Praha 3 Žitkov, 130 00, OR MS Praha, B 20623
datum:	25.08.2015
mřítko:	1:2000

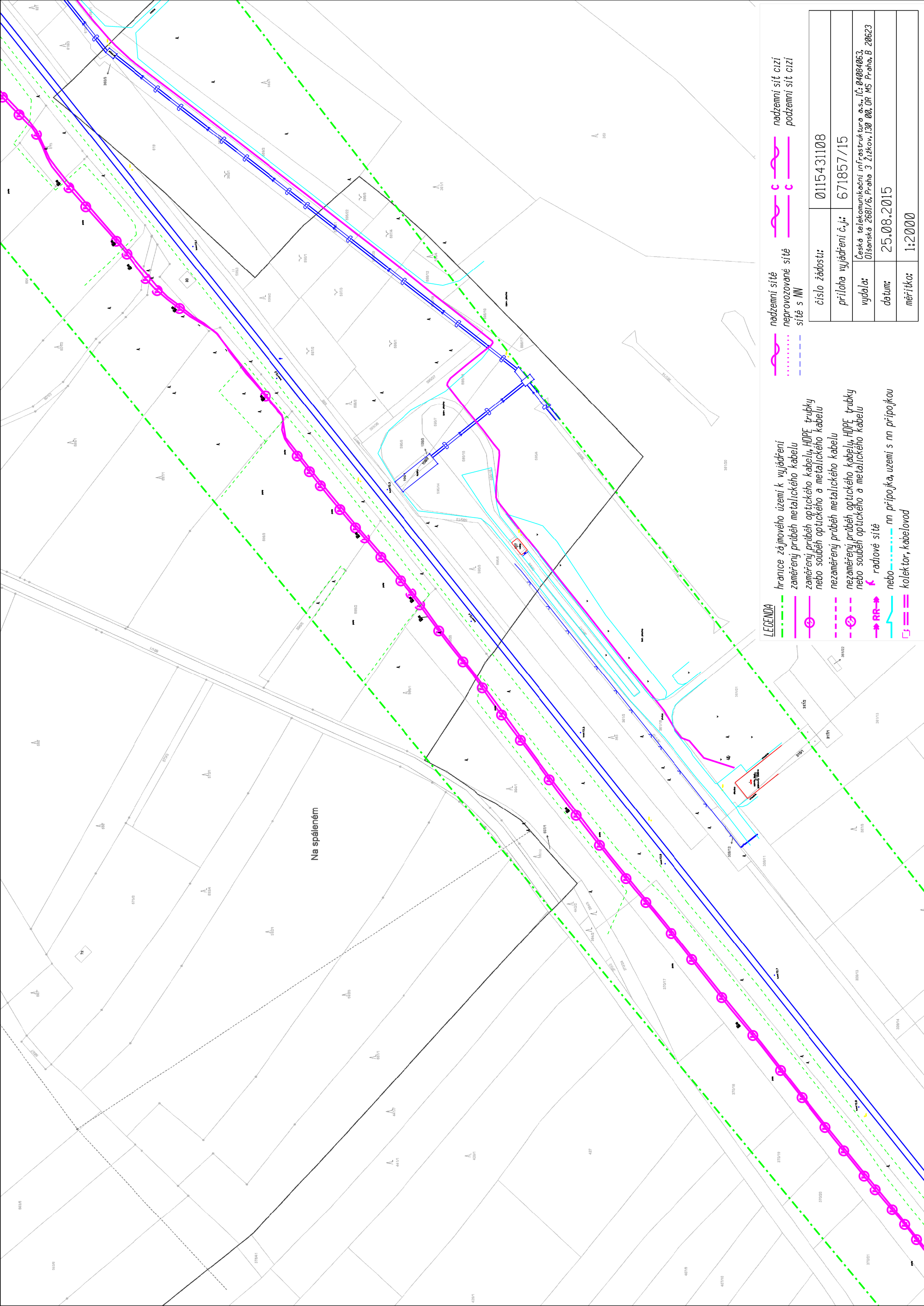


LEGENDA

- hranice zájmového území k vyjádření
- zaměřený průběh metalického kabelu
- zaměřený průběh optického kabelu, HDPE trubky nebo souběh optického a metalického kabelu
- nezaměřený průběh metalického kabelu
- nezaměřený průběh optického kabelu, HDPE trubky nebo souběh optického a metalického kabelu
- RR→ radové síť
- nebo nn přípojka, území s nn přípojkou
- nebo kolektor, kabelovod

- nadzemní síť
- nadzemní síť cizí
- neprovazované síť
- podzemní síť cizí
- síť s NN

číslo žádosti:	0115431108
příloha vyjádření č.j.:	671857/15
vydala:	Česká telekomunikační infrastruktura a.s. IČ: 0404063 Olšanská 2681/6, Praha 3 Žitkov, 130 00, OR MS Praha, B 20623
datum:	25.08.2015
mřítko:	1:2000

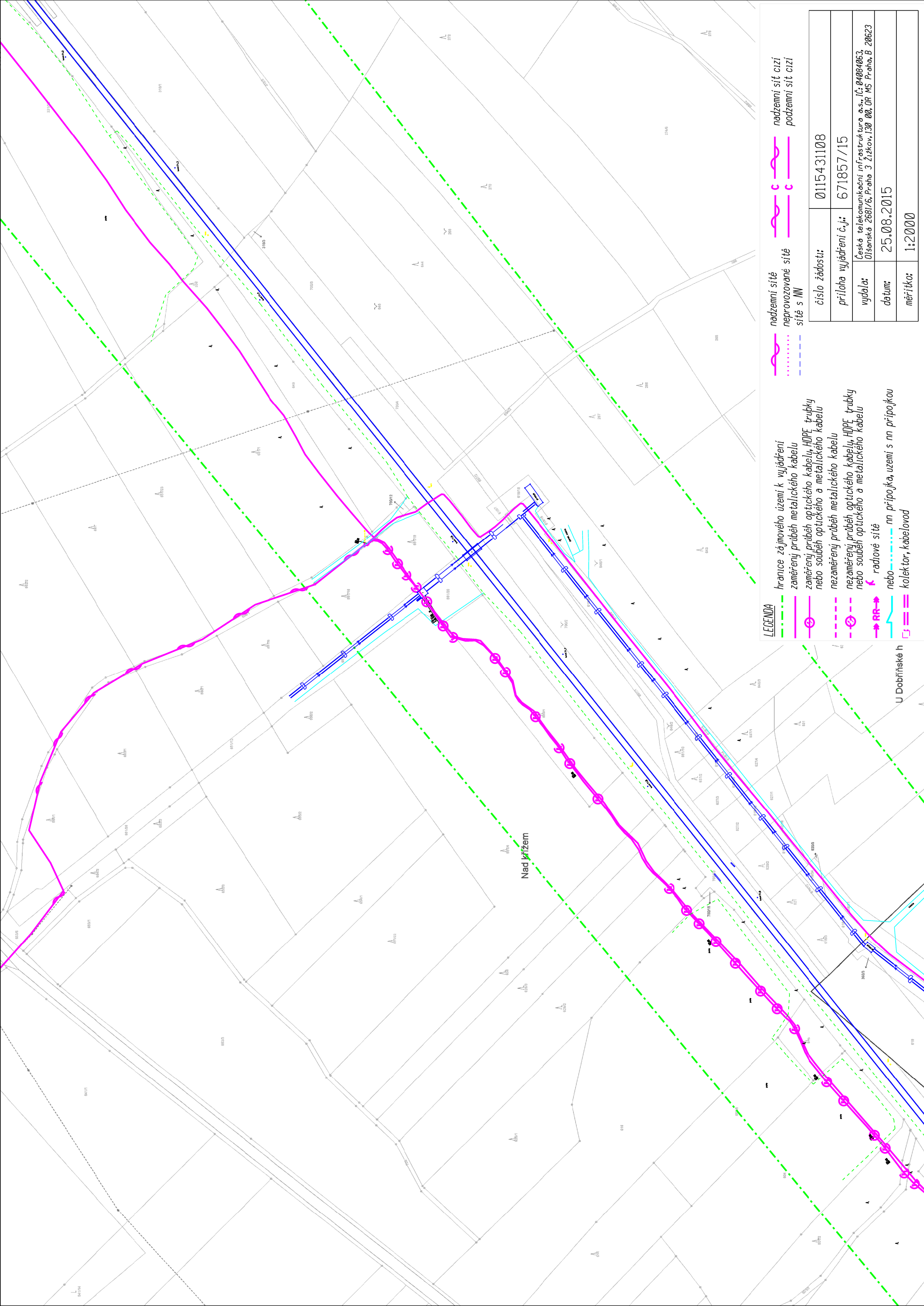


LEGENDA

- hranice zájmového území k vyjádření
- zaměřený průběh metalického kabelu
- zaměřený průběh optického kabelu, HDPE trubky nebo souběh optického a metalického kabelu
- nezaměřený průběh metalického kabelu
- nezaměřený průběh optického kabelu, HDPE trubky nebo souběh optického a metalického kabelu
- radtové síť
- nn přípojka, území s nn přípojkou
- kolektor, kabelovod

- nadzemní síť
- neprovozovaná síť
- síť s NN
- nadzemní síť cizí
- podzemní síť cizí

číslo žádosti:	0115431108
příloha vyjádření č.j.:	671857/15
vydala:	Česká telekomunikační infrastruktura a.s., IČ: 04084063 Olšanská 2681/6, Praha 3 Žitkov, 130 00, OR MS Praha, B 20623
datum:	25.08.2015
mřítko:	1:2000

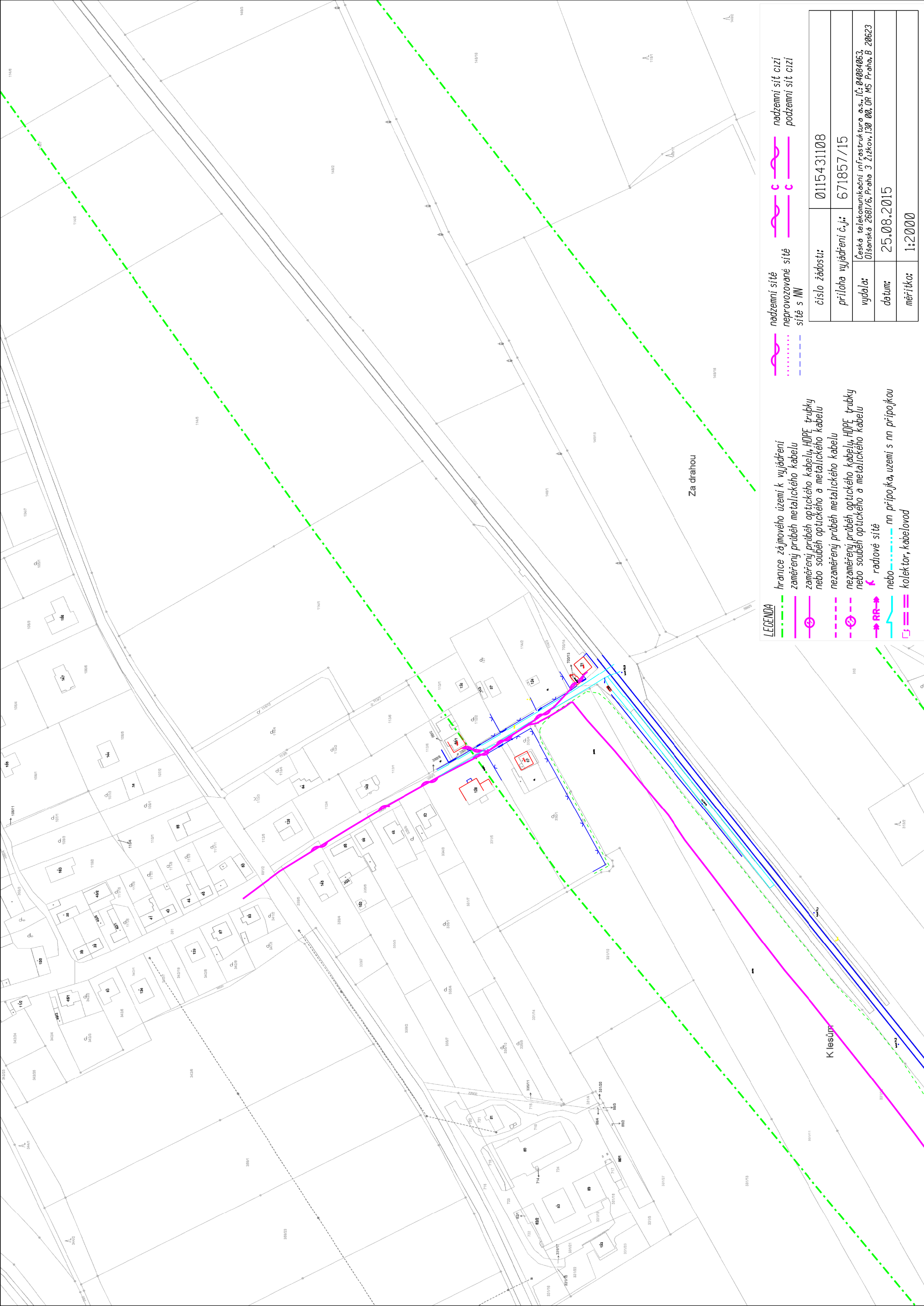


LEGENDA

- hranice zájmového území k vyjádření
- zaměřený průběh metalického kabelu
- zaměřený průběh optického kabelu, HDPE trubky nebo souběh optického a metalického kabelu
- nezaměřený průběh metalického kabelu
- nezaměřený průběh optického kabelu, HDPE trubky nebo souběh optického a metalického kabelu
- radtové síť
- nn přípojka, území s nn přípojkou
- nebo
- kollektor, kabelovod






- nadzemní síť
- nadzemní síť cizí
- neprovozované síť
- síť s NW
- podzemní síť cizí

číslo žádosti:	0115431108
příloha vyjádření č.j.:	671857/15
vydala:	Česká telekomunikační infrastruktura a.s., IČ: 04084063 Olšanská 2681/6, Praha 3 Žitkov, 130 00, OR MS Praha, B 20623
datum:	25.08.2015
mřítko:	1:2000

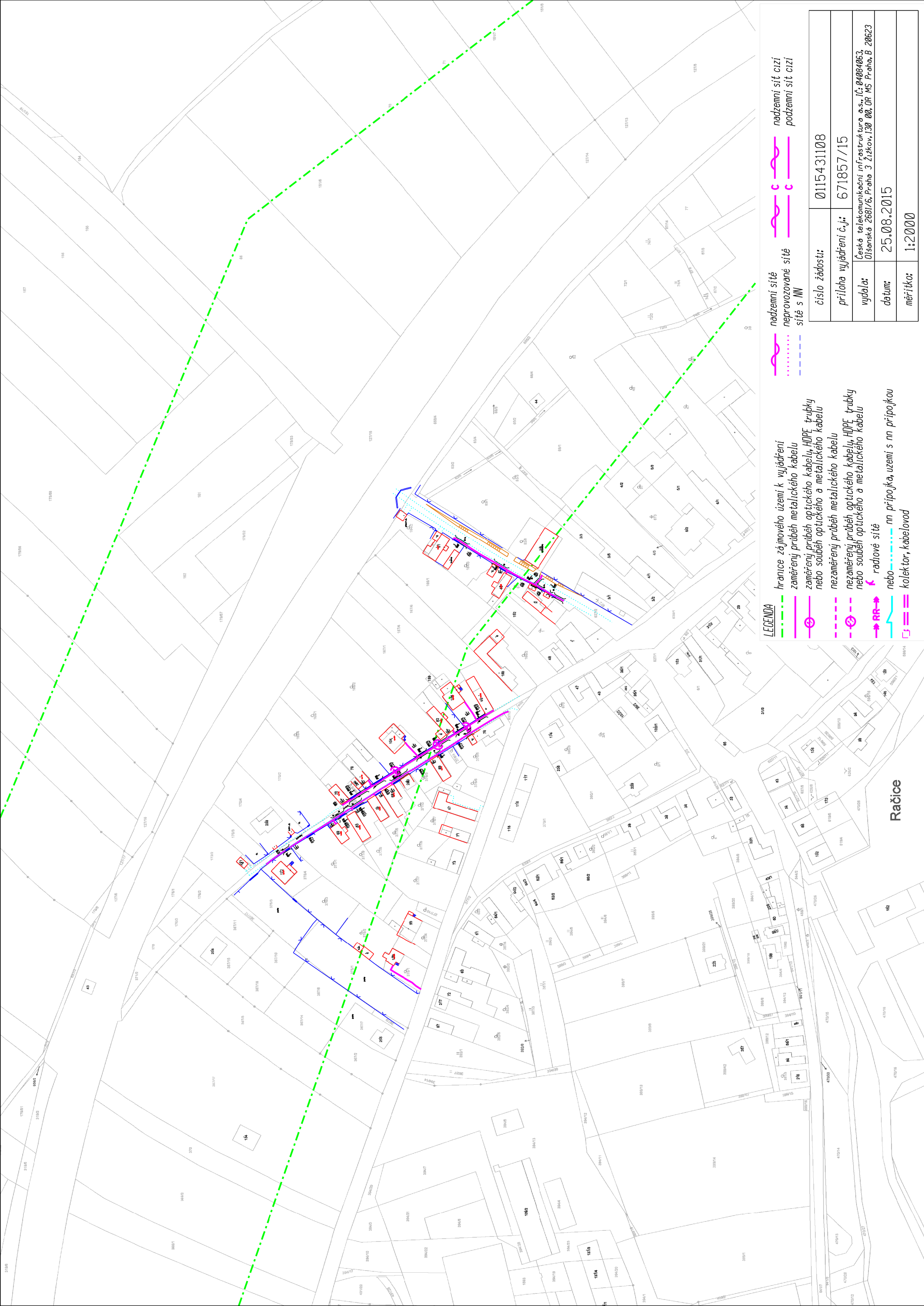


LEGENDA

- hranice zájmového území k vyjádření
zaměření průběh metalického kabelu
zaměření průběh optického kabelu, HDPE trubky
nebo souběh optického a metalického kabelu
nezaměření průběh metalického kabelu
nezaměření průběh optického kabelu, HDPE trubky
nebo souběh optického a metalického kabelu
❖ rádiové sítě
nebo ————— nn přípojka
kolektor, kabelovod

- | | | | |
|---|-------------------|---|-------------------|
|  | nadžemni siť |  | nadžemni siť cizi |
|  | neprovozované siť |  | podzemni siť cizi |
|  | siť s NN | | |

číslo žádosti:	0115431108
příloha vyjádření č.j.:	671857/15
vydala:	Česká telekomunikační infrastruktura a.s., IČ: 04004063, Olšanská 2681/6, Praha 3 Žitkov, 130 00, OR MS Praha, B 20623
datum:	25.08.2015
měřitko:	1:2000



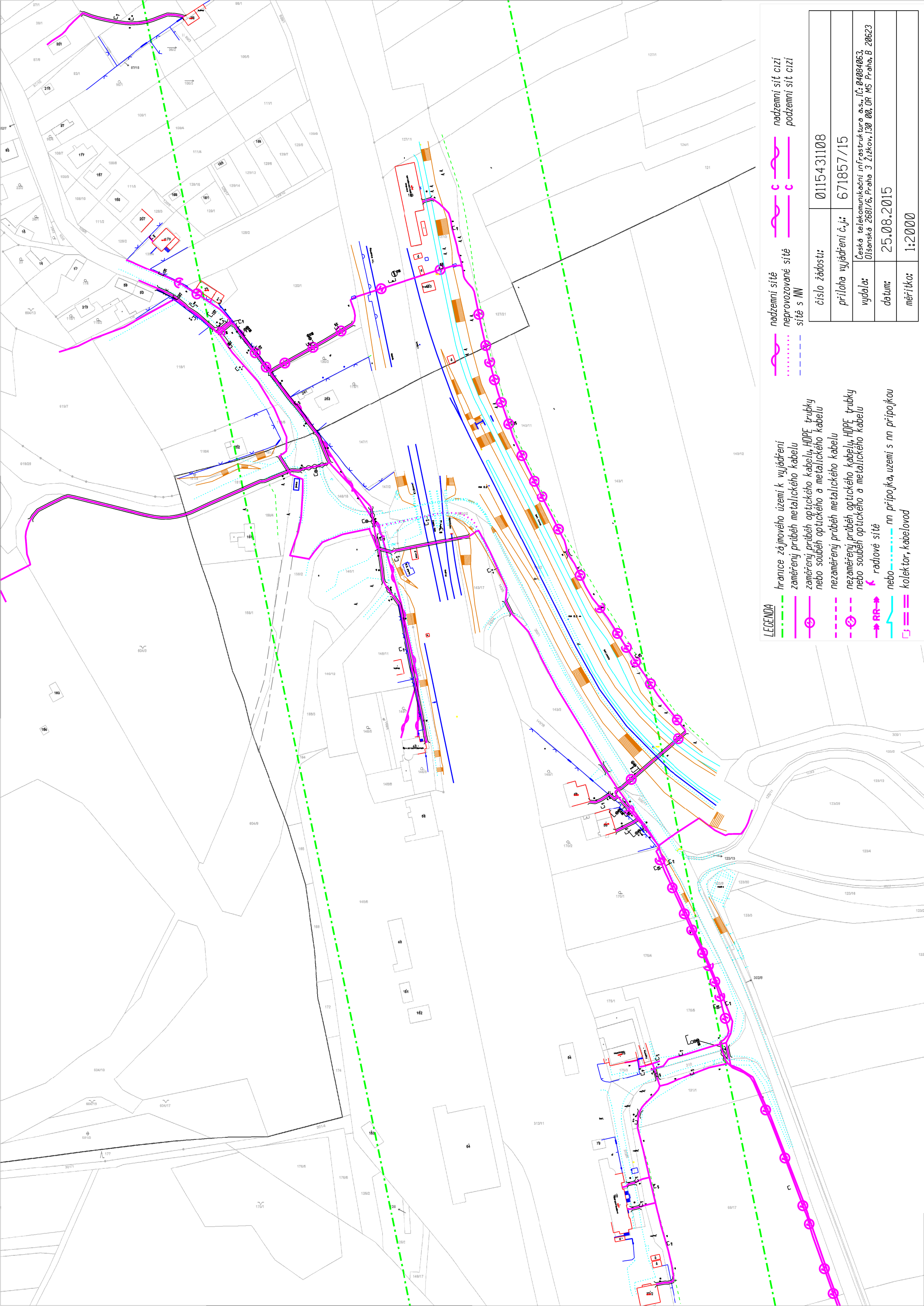
LEGENDA

- hranice zájmového území k vyjádření
- zaměřený průběh metalického kabelu
- zaměřený průběh optického kabelu, HDPE trubky nebo souběh optického a metalického kabelu
- nezaměřený průběh metalického kabelu
- nezaměřený průběh optického kabelu, HDPE trubky nebo souběh optického a metalického kabelu
- radtové sítě
- nn přípojka, území s nn přípojkou
- kollektor, kabelovod

- nadzemní sítě
- nadzemní sítě neprovozané sítě
- sítě s NN
- nadzemní sítě cizí
- podzemní sítě cizí

číslo žádosti:	0115431108
příloha vyjádření č.j.:	671857/15
vydala:	Česká telekomunikační infrastruktura a.s. IČ: 04004063 Olšanská 2681/6, Praha 3 Žitkov, 130 00, OR MS Praha, B 20623
datum:	25.08.2015
mřítko:	1:2000

Račice

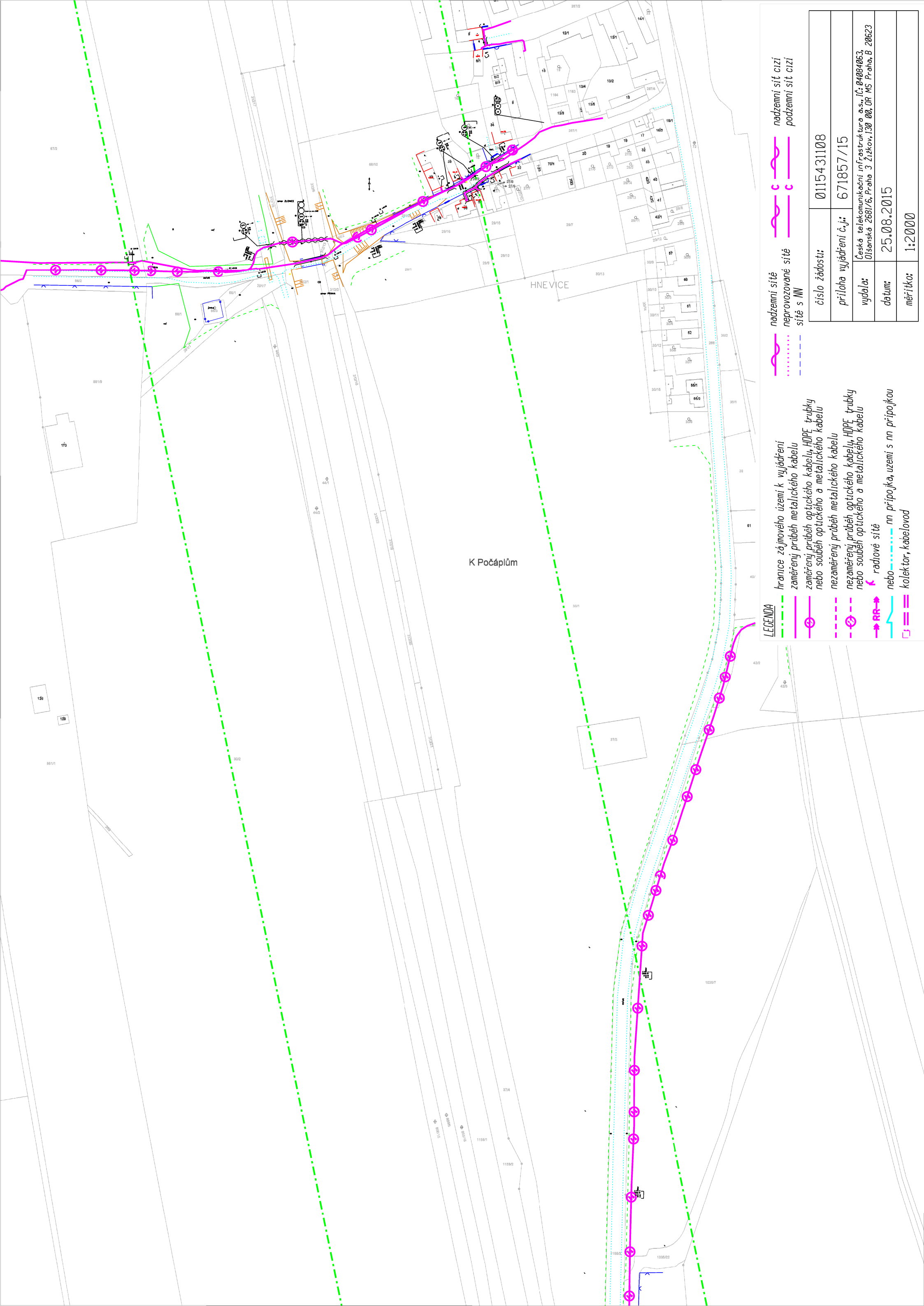


LEGENDA

- hranice zájmového území k vyjádření
- zaměřený průběh metalického kabelu
- zaměřený průběh optického kabelu, HDPE trubky nebo souběh optického a metalického kabelu
- nezaměřený průběh metalického kabelu
- nezaměřený průběh optického kabelu, HDPE trubky nebo souběh optického a metalického kabelu
- radtové síť
- nn přípojka, území s nn přípojkou
- kolector, kabelovod

- nadzemní síť
- nadzemní síť cizí
- neprovazované síť
- podzemní síť cizí
- síť s NN

číslo žádosti:	0115431108
příloha vyjádření č.j.:	671857/15
vydala:	Česká telekomunikační infrastruktura a.s., IČ: 04004063 Olšanská 2681/6, Praha 3 Žitkov, 130 00, OR MS Praha, B 20623
datum:	25.08.2015
měřítko:	1:2000

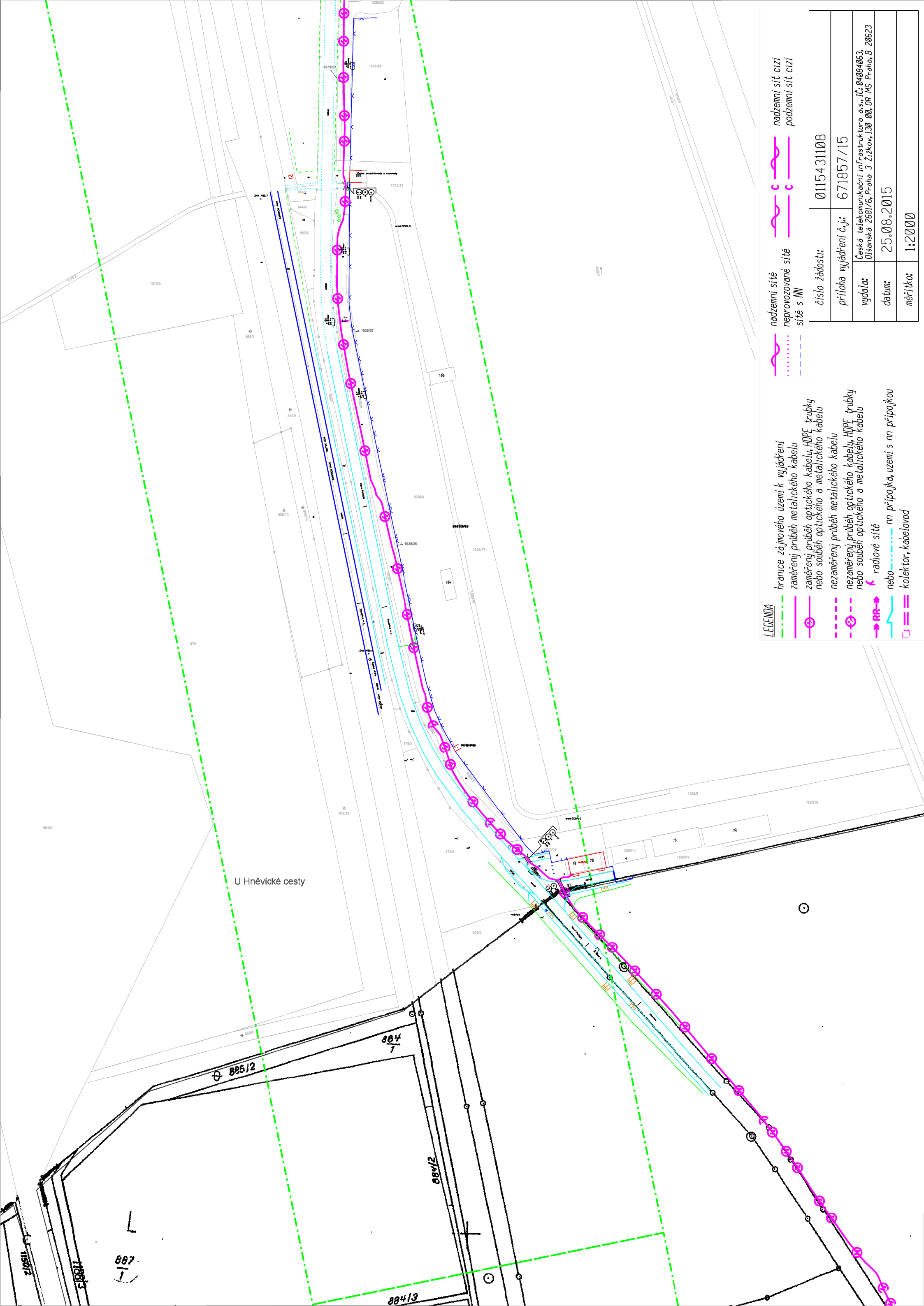


LEGENDA

- hranice zájmového území k vyjádření
- zaměřený průběh metalického kabelu
- zaměřený průběh optického kabelu, HDPE trubky nebo souběh optického a metalického kabelu
- nezaměřený průběh metalického kabelu
- nezaměřený průběh optického kabelu, HDPE trubky nebo souběh optického a metalického kabelu
- RR→ radtové sítě
- nn přípojka, uzemi s nn přípojkou
- kolector, kabelovod

- nadzemní sítě
- nadzemní sítě cizí
- neprovozované sítě
- sítě s NN
- podzemní sítě cizí

číslo žádosti:	0115431108
příloha vyjádření č.j.:	671857/15
vydala:	Česká telekomunikační infrastruktura a.s., IČ: 04004063 Olšanská 2681/6, Praha 3 Žitkov, 130 00, OR MS Praha, B 20623
datum:	25.08.2015
měřítko:	1:2000

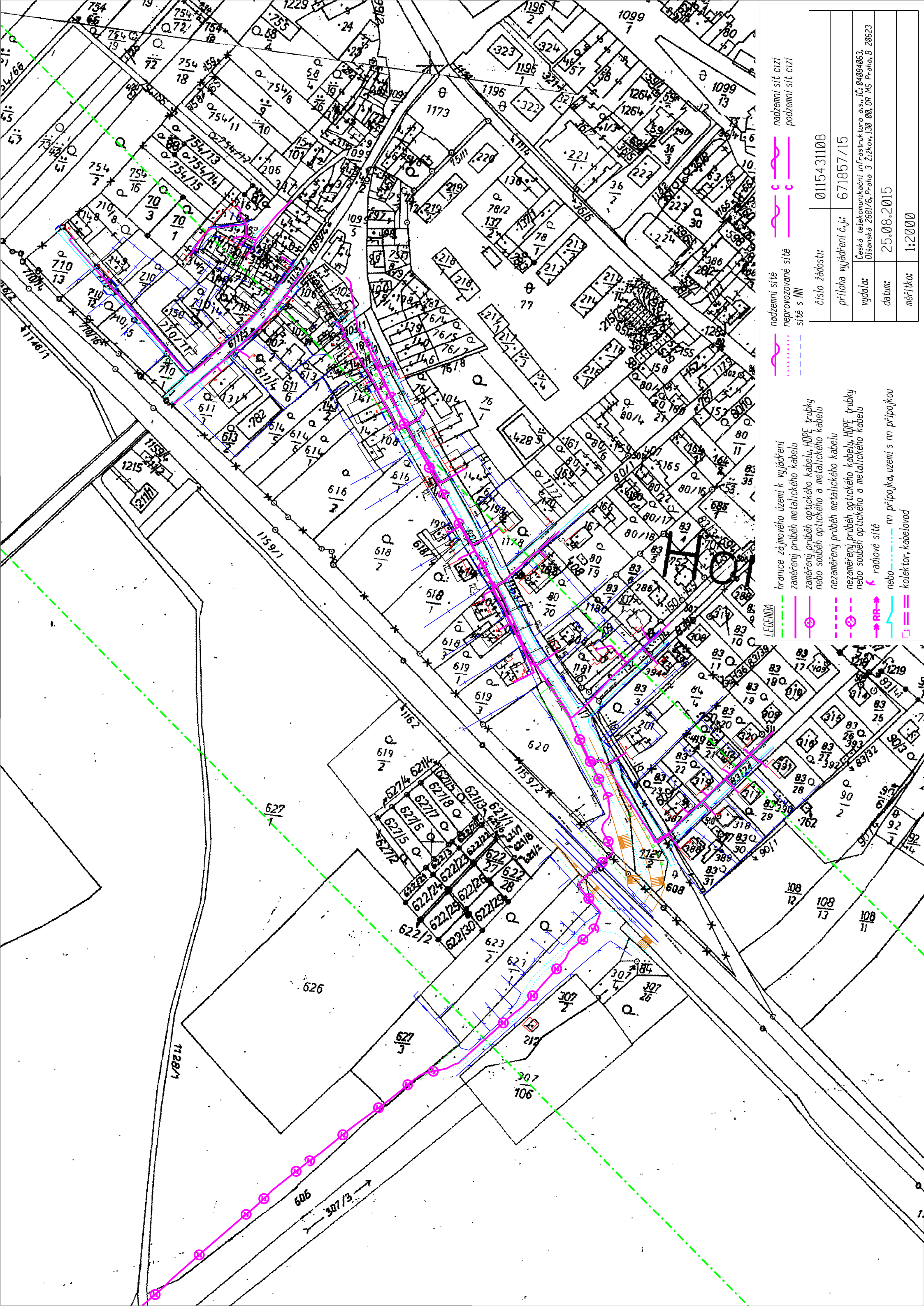


LEGENDA

- hranice zájmového území k vyjádření
- zaměřený průběh metalického kabelu
- zaměřený průběh optického kabelu, HDPE trubky nebo souběh optického a metalického kabelu
- nezaměřený průběh metalického kabelu
- nezaměřený průběh optického kabelu, HDPE trubky nebo souběh optického a metalického kabelu
- radtové síť
- nn přípojka, území s nn přípojkou
- kolector, kabelovod

- nadzemní síť
- nadzemní síť cizí
- neprovázané síť
- síť s NN

číslo žádosti:	0115431108
příloha vyjádření č.j.:	671857/15
vydala:	Česká telekomunikační infrastruktura a.s., IČ: 04004063 Olšanská 2681/6, Praha 3 Žitkov, 130 00, OR MS Praha, B 20623
datum:	25.08.2015
mřítko:	1:2000

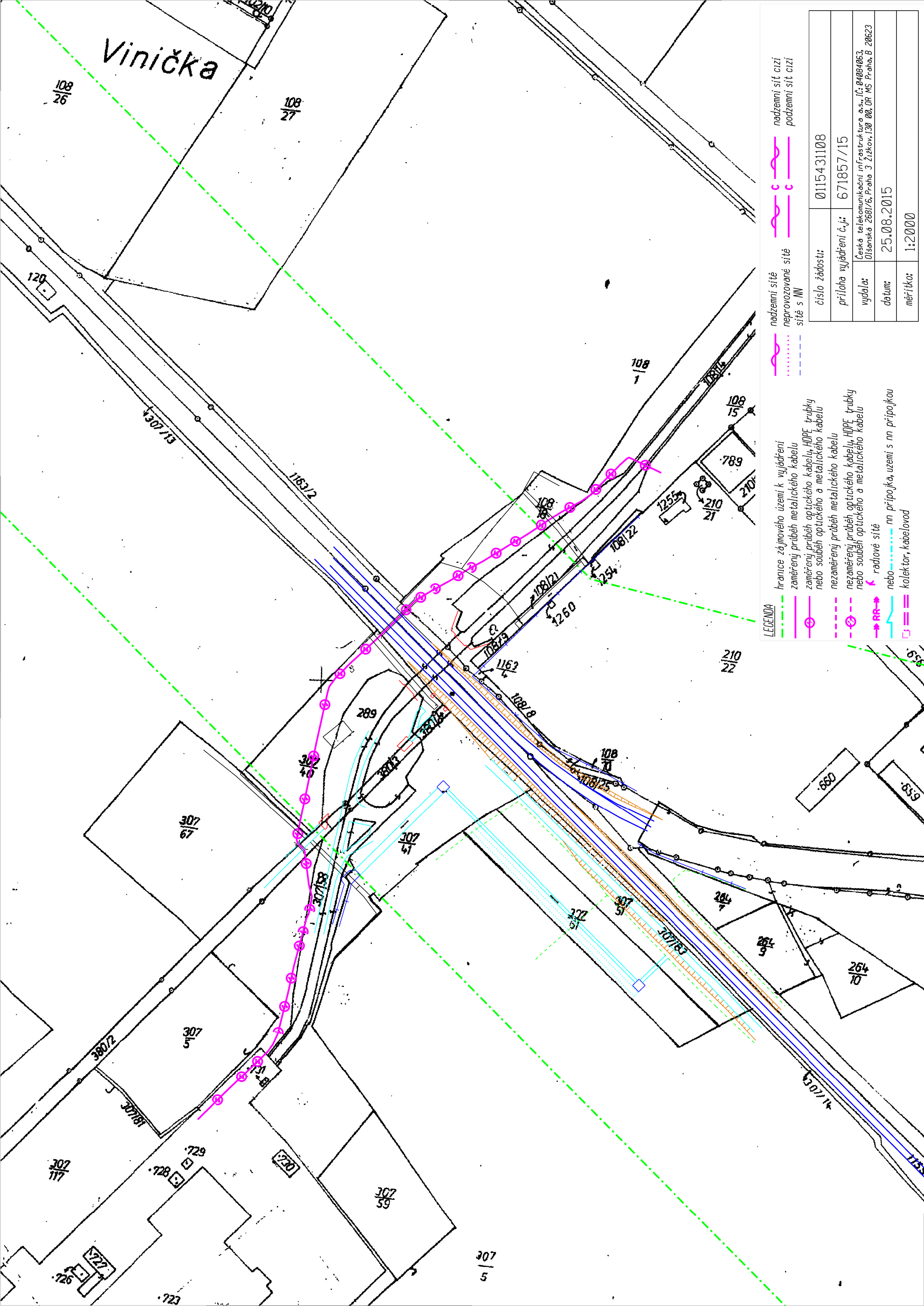


LEGENDA

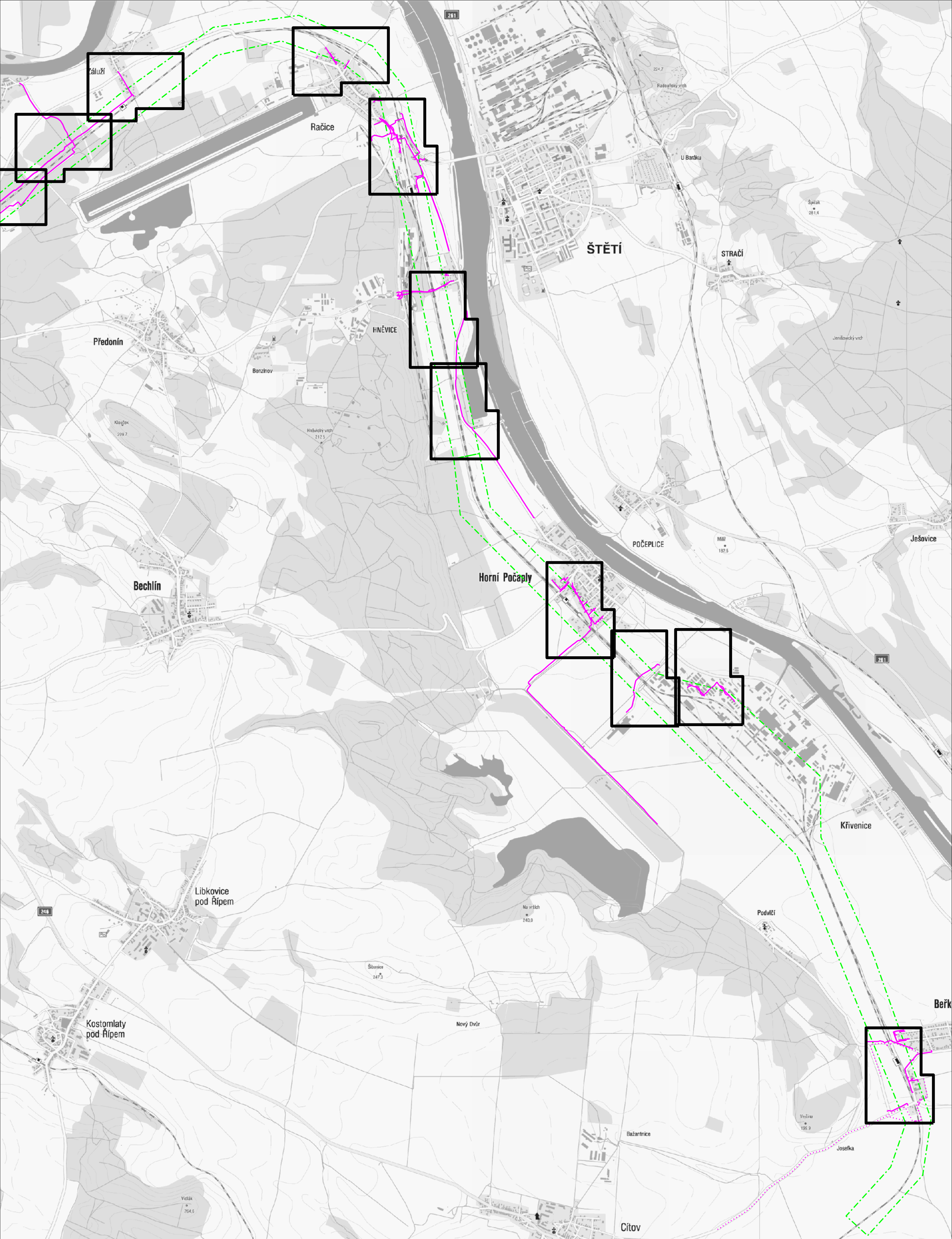
- hranice zájmového území k vyjádření
- zaměřený průběh metalického kabelu
- zaměřený průběh optického kabelu, HDPE trubky nebo souběh optického a metalického kabelu
- nezaměřený průběh metalického kabelu
- nezaměřený průběh optického kabelu, HDPE trubky nebo souběh optického a metalického kabelu
- radtové sítě
- nn přípojka, území s nn přípojkou nebo kolektor, kabelovod

- nadzemní síť
- neprovázané sítě
- sítě s NN
- nadzemní sítě cizí
- podzemní sítě cizí

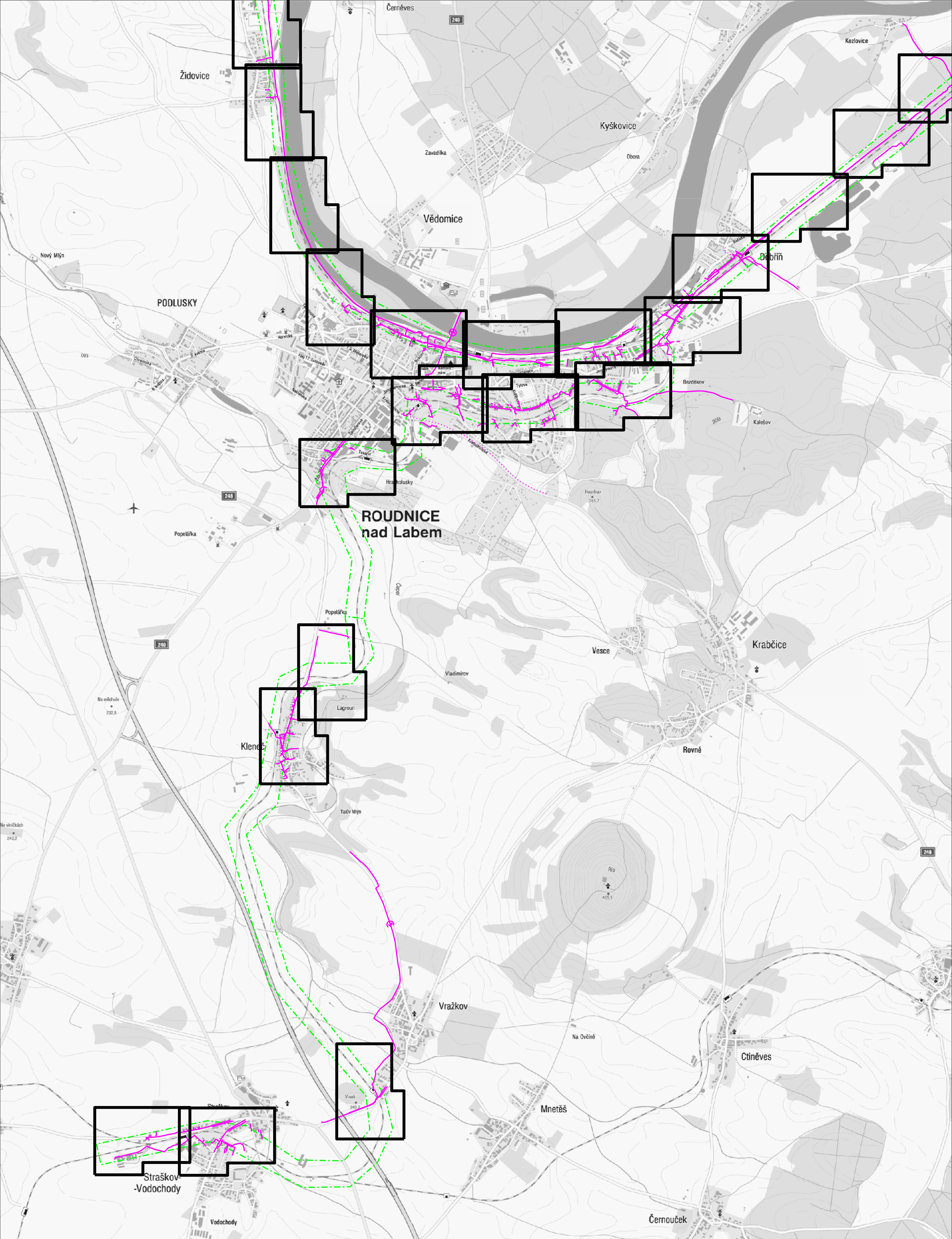
číslo žádosti:	0115431108
příloha vyjádření č.j.:	671857/15
vydala:	Česká telekomunikační infrastruktura a.s., IČ: 04004063 Olšanská 2881/6, Praha 3 Žitkov, 130 00, OR MS Praha, B 20623
datum:	25.08.2015
mřítko:	1:2000



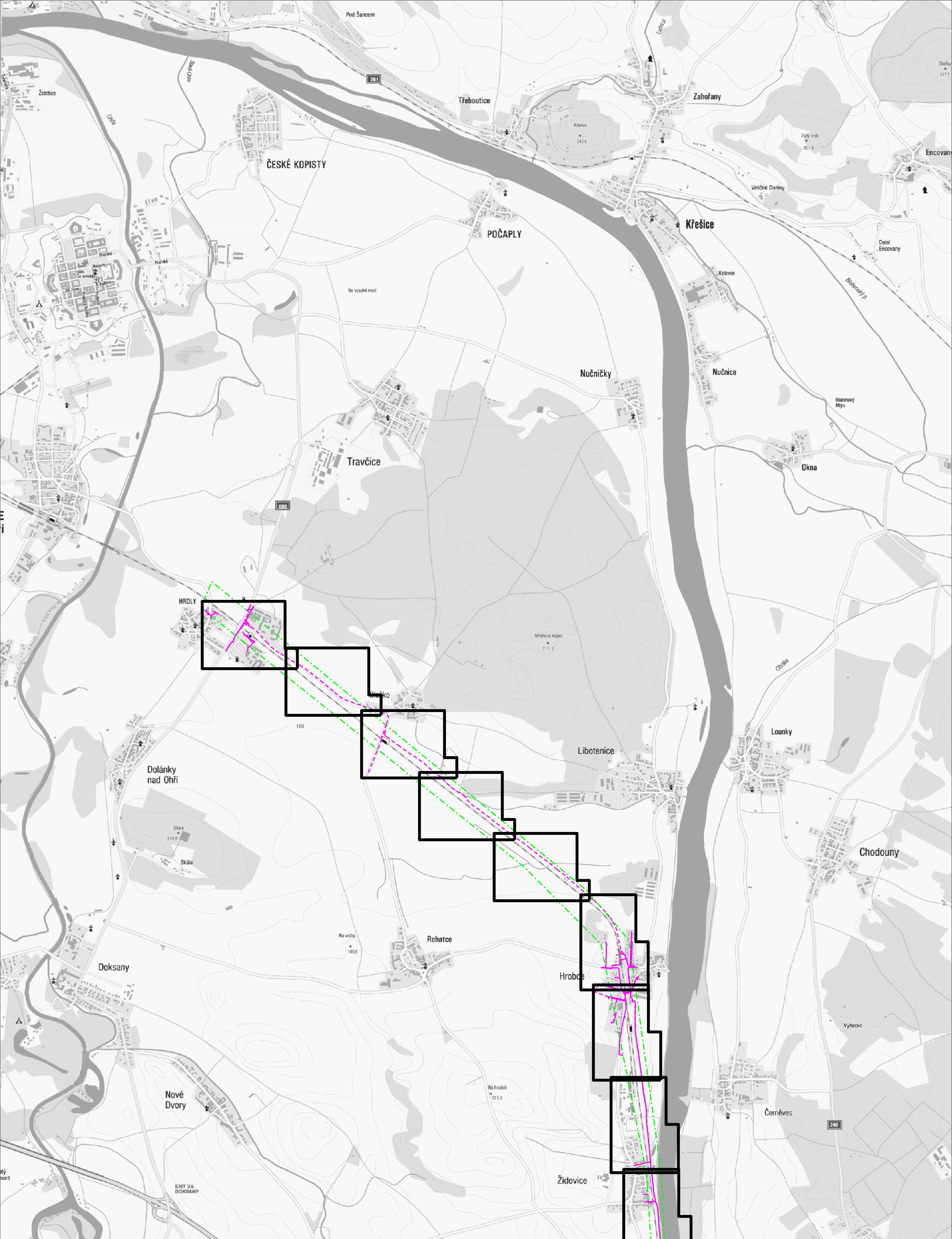
číslo žádosti:	0115431108
příloha vyjádření č.j.:	671857/15
vydala:	Česká telekomunikační infrastruktura a.s., IČ: 04084063, Olšanská 2681/6, Praha 3 Žitkov, 130 00, OR MS Praha, B 20623
datum:	25.08.2015
měřitko:	1:2000



číslo žádosti: 0115431108	LEGENDA ----- hranice zájmového území k vyjádření	<div><div>—</div>zaměřený průběh metalického kabelu</div> <div><div>—</div>zaměřený průběh optického kabelu, HDPE trubky</div> <div><div>---</div>nezaměřený průběh metalického kabelu</div> <div><div>---</div>nezaměřený průběh optického kabelu, HDPE trubky</div> <div><div>—</div>nadzemní sít cizí</div>	<div><div>.....</div>neprovozované</div> <div><div>→ RR →</div>radiové sítě</div> <div><div>—</div>nadzemní sítě</div> <div><div>---</div>sítě s NN</div> <div><div>—</div>podzemní sít cizí</div>
příloha vyjádření č.j.: 671857/15	datum: 25.08.2015		
vydala: Česká telekomunikační infrastruktura a.s., IČ: 04084063, Olšanská 2681/6, Praha 3 Žižkov, 130 00, OR MS Praha, B 20623			



číslo žádosti:0115431108		<div>LEGENDA</div> <div><div><div><div></div></div><div>-----</div><div>hranice zájmového území k vyjádření</div></div><div><div><div><div></div></div><div></div><div></div></div><div>zaměřený průběh metalického kabelu</div></div><div><div><div><div></div></div><div></div><div></div></div><div>zaměřený průběh optického kabelu, HDPE trubky nebo souběh optického a metalického kabelu</div></div><div><div><div><div></div></div><div></div><div></div></div><div>nezaměřený průběh metalického kabelu</div></div><div><div><div><div></div></div><div></div><div></div></div><div>nezaměřený průběh optického kabelu, HDPE trubky nebo souběh optického a metalického kabelu</div></div><div><div><div><div></div></div><div></div><div></div></div><div>—C— nadzemní síť cizí</div></div><div><div><div><div></div></div><div></div><div></div></div><div>—C— podzemní síť cizí</div></div><div><div><div><div></div></div><div></div><div></div></div><div>.....</div><div>neprovozované</div></div><div><div><div><div></div></div><div></div><div></div></div><div>→ RR →</div><div>radiové sítě</div></div><div><div><div><div></div></div><div></div><div></div></div><div></div><div>nadzemní sítě</div></div><div><div><div><div></div></div><div></div><div></div></div><div>----</div><div>sítě s NN</div></div></div>	
příloha vyjádření č.j.: 671857/15		datum: 25.08.2015	
vydala: Česká telekomunikační infrastruktura a.s., IČ: 04084063, Olšanská 2681/6, Praha 3 Žižkov, 130 00, OR MS Praha, B 20623			



číslo žádosti: 0115431108	<div>LEGENDA</div> <div>----- hranice zájmového území k vyjádření</div>	<div>----- zaměřený průběh metalického kabelu</div> <div>----- zaměřený průběh optického kabelu, HDPE trubky</div> <div>----- nebo souběh optického a metalického kabelu</div> <div>----- ezaměřený průběh metalického kabelu</div> <div>----- ezaměřený průběh optického kabelu, HDPE trubky</div> <div>----- nebo souběh optického a metalického kabelu</div> <div>----- nadzemní síť cizí</div> <div>..... neprovozované</div> <div>---> RR ---> radiové sítě</div> <div>----- nadzemní sítě</div> <div>----- síť s NN</div> <div>----- podzemní síť cizí</div>
příloha vyjádření č.j.: 671857/15	datum: 25.08.2015	
vydala: Česká telekomunikační infrastruktura a.s., IČ: 04084063, Olšanská 2681/6, Praha 3 Žižkov, 130 00, OR 15 Praha, B 2062		

VYJÁDŘENÍ O EXISTENCI SÍT ELEKTRONICKÝCH KOMUNIKACÍ A VŠEOBECNÉ PODMÍNKY OCHRANY SÍT ELEKTRONICKÝCH KOMUNIKACÍ SPOLEČNOSTI Česká telekomunikační infrastruktura a.s.

vydané podle § 101 zákona č. 127/2005 Sb., o elektronických komunikacích a o změnách některých souvisejících zákonů (zákon o elektronických komunikacích), ve znění pozdějších předpisů a § 161 zákona č. 183/2006 Sb., o územním plánování a stavebním řádu (stavební zákon) a dle dalších příslušných právních předpisů

číslo jednací: 671886/15

číslo žádosti: 0115 431 131

Důvod vydání *Vyjádření*: **Územní řízení k rozhodnutí - o umístění stavby, - o změně využití území, - o změně stavby**

Platnost tohoto Vyjádření končí dne: 25. 8. 2017.

Žadatel	SUDOP PRAHA a.s., kontaktní osoba: SUDOP PRAHA a.s., Olšanská 2643/1a, Praha, 13080	
Stavebník	-- neuvedeno --, -- neuvedeno --, 0	
Název akce	Úpravy zabezpečovacího zařízení pro ETCS v úseku DOZ v úseku Kralupy nad Vltavou - Dřívěš - st. hr. SRN	
Zájmové území	Okres	Mělník
	Obec	Býkev, Cítov, Dolní Bečkovice
	Kat. území / . parcely	Vraňany; Mlýnský; Spomýšl; Vepřek; Nové Ouholice; Nová Ves u Nelahozevsi; Podhořany; Nelahozevs; Lužec nad Vltavou; Lobeč; Lobeč; Kralupy nad Vltavou; Vlněves; Daminěves; Cítov; Jenišovice u Mělníka; Býkev

Žadatel shora označenou žádostí určil a vyznačil zájmové území, jakož i stanovil důvod pro vydání *Vyjádření* o existenci sítě elektronických komunikací a Všeobecných podmínek ochrany sítě elektronických komunikací společnosti *Česká telekomunikační infrastruktura a.s.* (dále jen *Vyjádření*).

Na základě určení a vyznačení zájmového území žadatelem a na základě stanovení důvodu pro vydání *Vyjádření* vydává společnost *Česká telekomunikační infrastruktura a.s.* následující *Vyjádření*:

Ve vyznačeném zájmovém území se nachází síť elektronických komunikací
společnosti *Česká telekomunikační infrastruktura a.s.* (dále jen *SEK*)
nebo její ochranné pásmo.

Existence a poloha *SEK* je zakreslena v přiloženém výjezdu/výjezech z úlokové mapy *SEK* společnosti *Česká telekomunikační infrastruktura a.s.* Ochranné pásmo *SEK* je v souladu s ustanovením § 102 zákona č. 127/2005 Sb., o elektronických komunikacích a o změnách některých souvisejících zákonů stanoveno rozsahem 1,5 m po stranách krajního vedení *SEK* a není v přiloženém výjezdu/výjezech z úlokové mapy *SEK* společnosti *Česká telekomunikační infrastruktura a.s.* vyznačeno (dále jen *Ochranné pásmo*).

(1) *Vyjádření* je platné pouze pro zájmové území určené a vyznačené žadatelem, jakož i pro důvod vydání *Vyjádření* stanovený žadatelem v žádosti.

íslo jednací: 671886/15

íslo žádosti: 0115 431 131

Vyřádění pozbývá platnosti uplynutím doby platnosti v tomto *Vyřádění* uvedené, změnou rozsahu zájmového území i změnou doby vydání *Vyřádění* uvedeného v žádosti, nesplněním povinnosti stavebníka dle bodu (3) tohoto *Vyřádění*, a nebo pokud se žadatel i stavebník bezprostředně před zahájením realizace stavby ve vyznačeném zájmovém území prokazatelně neujistí u společnosti *eská telekomunikační infrastruktura a.s.* o tom, zda toto *Vyřádění* v době bezprostředně předcházející zahájení realizace stavby ve vyznačeném zájmovém území stále odpovídá skutečnosti, to vše v závislosti na tom, která ze skutečností rozhodná pro pozbytí platnosti tohoto *Vyřádění* nastane nejdříve.

(2) **Podmínky ochrany SEK jsou stanoveny v tomto *Vyřádění* a ve Všeobecných podmínkách ochrany SEK společnosti *eská telekomunikační infrastruktura a.s.*, které jsou nedílnou součástí tohoto *Vyřádění*.**

Stavebník, nebo jím pověřená fyzická osoba, je povinen řídit se těmito Všeobecnými podmínkami ochrany SEK společnosti *eská telekomunikační infrastruktura a.s.*

(3) Stavebník, nebo jím pověřená fyzická osoba, je povinen **pouze pro případ, že**

a) existence a poloha SEK, jež je zakreslena v pláněch výjezdu/výjezdů z území mapy SEK společnosti *eská telekomunikační infrastruktura a.s.* a nebo

b) toto *Vyřádění*, včetně Všeobecných podmínek ochrany SEK

nepředstavuje dostatečnou informaci pro záměr, pro který podal shora označenou žádost nebo pro zpracování projektové dokumentace stavby, která koliduje se SEK, nebo zasahuje do Ochranného pásma SEK, vyzvat písemně společnost *eská telekomunikační infrastruktura a.s.* k upřesnění podmínek ochrany SEK, a to prostřednictvím zaměstnance společnosti *eská telekomunikační infrastruktura a.s.* pověřeného ochranou sítě - **Roman Krivka, e-mail: roman.krivka@cetin.cz** (dále jen POS).

(4) **Přeložení SEK zajistí její vlastník, společnost *eská telekomunikační infrastruktura a.s.*** Stavebník, který vyvolal přeložení SEK je dle ustanovení § 104 odst. 17 zákona č. 127/2005 Sb., o elektronických komunikacích a o změně některých souvisejících zákonů povinen uhradit společnosti *eská telekomunikační infrastruktura a.s.* veškeré náklady na nezbytné úpravy dotčeného úseku SEK, a to na úrovni stávajícího technického řešení.

(5) **Pro účely přeložení SEK dle bodu (3) tohoto *Vyřádění* je stavebník povinen uzavřít se společností *eská telekomunikační infrastruktura a.s.* Smlouvu o realizaci přeložení SEK.**

(6) Společnost *eská telekomunikační infrastruktura a.s.* prohlašuje, že žadateli byly pro jím určené a vyznačené zájmové území poskytnuty veškeré, ke dni podání shora označené žádosti, dostupné informace o SEK.

(7) Žadateli převzetím tohoto *Vyřádění* vzniká povinnost poskytnuté informace a data užít pouze k účelu, pro který mu byla tato poskytnuta. Žadatel není oprávněn poskytnuté informace a data rozmnožovat, rozšiřovat, pronajímat, předávat či jinak užívat bez souhlasu společnosti *eská telekomunikační infrastruktura a.s.* V případě porušení těchto povinností vznikne žadateli odpovědnost vyplývající z platných právních předpisů, zejména předpisů práva autorského.

V případě dotazů k *Vyřádění* lze kontaktovat společnost *eská telekomunikační infrastruktura a.s.* na asistenční lince 14 111.

Přílohami *Vyřádění* jsou:

- Všeobecné podmínky ochrany SEK společnosti *eská telekomunikační infrastruktura a.s.*
- Informace k vytvoření SEK
- Další přílohy (specifikace, počet listů atp.)

1:2000 Výjezd z digitální dokumentace SEK 13x A3

1:20000 Přehledka 2x A2

íslo jednací: 671886/15

íslo žádosti: 0115 431 131

Vyjadření vydala společnost Česká telekomunikační infrastruktura a.s. dne: 25. 8. 2015.



Česká telekomunikační infrastruktura a.s.
Olšanská 2681/6
130 00 Praha 3
DIČ: CZ04084063

96

Všeobecné podmínky ochrany SEK společnosti Česká telekomunikační infrastruktura a.s.

I. Obecná ustanovení

1. Stavebník, nebo jím pověřená fyzická osoba, je povinen při provádění jakýchkoliv činností, zejména stavebních nebo jiných prací, při odstraňování havárií a projektování staveb, řídit se platnými právními předpisy, technickými a odbornými normami (včetně doporučení), správnou praxí v oboru stavebnictví a technologickými postupy a učinit veškerá opatření nezbytná k tomu, aby nedošlo k poškození nebo ohrožení sítí elektronických komunikací ve vlastnictví společnosti Česká telekomunikační infrastruktura a.s. a je výslovně srozuměn s tím, že SEK jsou součástí veřejné komunikační sítě, jsou zajišťovány ve veřejném zájmu a jsou chráněny právními předpisy.

2. Při jakékoliv činnosti v blízkosti vedení SEK je stavebník, nebo jím pověřená fyzická osoba, povinen respektovat ochranné pásmo SEK tak, aby nedošlo k poškození nebo zamezení přístupu k SEK. Při křížení nebo souběhu činností se SEK je povinen řídit se platnými právními předpisy, technickými a odbornými normami (včetně doporučení), správnou praxí v oboru stavebnictví a technologickými postupy. Při jakékoliv činnosti ve vzdálenosti menší než 1,5 m od krajního vedení vyznačené trasy podzemního vedení SEK (dále jen PVSEK) nesmí používat mechanizační prostředky a nevhodného nářadí.

3. Pro případ porušení kterékoliv z povinností stavebníka, nebo jím pověřené fyzické osoby, založené Všeobecnými podmínkami ochrany SEK společnosti Česká telekomunikační infrastruktura a.s. je stavebník, nebo jím pověřená fyzická osoba, odpovědný za veškeré náklady a škody, které společnosti Česká telekomunikační infrastruktura a.s. vzniknou porušením jeho povinností.

4. V případě, že budou zemní práce zahájeny po uplynutí doby platnosti tohoto Vyjádření, nelze toto Vyjádření použít jako podklad pro vytyčení a je třeba požádat o vydání nového Vyjádření.

5. Bude-li žadatel na společnost Česká telekomunikační infrastruktura a.s. požadovat, aby se jako účastník správního řízení, pro jehož účely bylo toto Vyjádření vydáno, vzdala práva na odvolání proti rozhodnutí vydanému ve správním řízení, pro jehož účely bylo toto Vyjádření vydáno, je povinen kontaktovat POS.

II. Souinnost stavebníka při činnostech v blízkosti SEK

1. Započetí činnosti je stavebník, nebo jím pověřená fyzická osoba, povinen oznámit POS. Oznámení bude obsahovat číslo Vyjádření, ke kterému se vztahují tyto podmínky.

2. Před započtím zemních prací i jakékoliv jiné činnosti je stavebník, nebo jím pověřená fyzická osoba, povinen zajistit vyznačení tras PVSEK na terénu dle polohopisné dokumentace. S vyznačenou trasou PVSEK prokazatelně seznámí všechny osoby, které budou a nebo by mohly činnosti provádět.

3. Stavebník, nebo jím pověřená fyzická osoba, je povinen upozornit jakoukoliv fyzickou osobu, jež bude provádět zemní práce, aby zjistila nebo ověřila stranovou a hloubkovou polohu PVSEK pomocí sondami, a je srozuměn s tím, že možná odchylka uložení střední trasy PVSEK, stranová i hloubková, činí +/- 30 cm mezi skutečným uložением PVSEK a polohovými údaji ve výkresové dokumentaci.

4. Při provádění zemních prací v blízkosti PVSEK je stavebník, nebo jím pověřená fyzická osoba, povinen postupovat tak, aby nedošlo ke změně hloubky uložení nebo prostorového uspořádání PVSEK. Odkryté PVSEK je stavebník, nebo jím pověřená fyzická osoba, povinen zabezpečit proti porušení, poškození a odcizení.

5. Při zjištění jakéhokoliv rozporu mezi údaji v projektové dokumentaci a skuteností je stavebník, nebo jím pověřená fyzická osoba, povinen bez zbytečného odkladu přerušit práce a zjištění rozporu oznámit POS. V přerušovaných pracích lze pokračovat teprve poté, co od POS prokazatelně obdržel souhlas k pokračování v pracích.

Příloha k Vyjádření 671886/15

číslo žádosti: 0115 431 131

6. V místech, kde *PVSEK* vystupuje ze země do budovy, rozvádě, na sloup apod. je stavebník, nebo jím pověřená fyzická osoba, povinen vykonávat zemní práce se zvýšenou mírou opatrnosti s ohledem na ubývající krytí nad *PVSEK*. Výkopové práce v blízkosti sloupů nadzemního vedení *SEK* (dále jen *NVSEK*) je povinen provádět v takové vzdálenosti, aby nedošlo k narušení jejich stability, to vše za dodržení platných právních předpisů, technických a odborných norem, správné praxe v oboru stavebnictví a technologických postupů.

7. Při provádění zemních prací, u kterých nastane odkrytí *PVSEK*, stavebník, nebo jím pověřená fyzická osoba před zakrytím *PVSEK* vyzve *POS* ke kontrole. Zároveň je stavebník oprávněn provést až poté, kdy prokazatelně obdržel souhlas *POS*.

8. Stavebník, nebo jím pověřená fyzická osoba, není oprávněn manipulovat s kryty kabelových komor a vstupovat do kabelových komor bez souhlasu společnosti *Česká telekomunikační infrastruktura a.s.*

9. Stavebník, nebo jím pověřená fyzická osoba, není oprávněn trasu *PVSEK* mimo vozovku přejíždět vozidly nebo stavební mechanizací, a to až do doby, než *PVSEK* řádně zabezpečí proti mechanickému poškození. Stavebník, nebo jím pověřená fyzická osoba, je povinen projednat s *POS* způsob mechanické ochrany trasy *PVSEK*. Při přepravě vysokého nákladu nebo mechanizace pod trasou *NVSEK* je stavebník, nebo jím pověřená fyzická osoba, povinen respektovat výšku *NVSEK* nad zemí.

10. Stavebník, nebo jím pověřená fyzická osoba, není oprávněn na trase *PVSEK* (včetně ochranného pásma) jakkoliv měnit niveletu terénu, vysazovat trvalé porosty ani měnit rozsah a konstrukci zpevněných ploch (například komunikací, parkovišť, vjezdů aj.).

11. Stavebník, nebo jím pověřená fyzická osoba, je povinen manipulací a skladové plochy z izovat v takové vzdálenosti od *NVSEK*, aby činnosti na/v manipulačních a skladových plochách nemohly být vykonávány ve vzdálenosti menší než 1m od *NVSEK*.

12. Stavebník, nebo jím pověřená fyzická osoba, není oprávněn užívat, přemísťovat a odstraňovat technologické, ochranné a pomocné prvky *SEK*.

13. Stavebník, nebo jím pověřená fyzická osoba, není oprávněn bez předchozího projednání jakkoliv manipulovat s případně odkrytými prvky *SEK*, zejména s ochrannou sklenicí optických spojek, optickými spojkami, technologickými rezervami či jakýmkoliv jiným zařízením *SEK*.

14. Stavebník, nebo jím pověřená fyzická osoba, je povinen každé poškození či krádež *SEK* neprodleně od okamžiku zjištění takové skutečnosti oznámit *POS* na telefonní číslo: 720 752 243 nebo v mimopracovní době na telefonní číslo 238 462 690.

III. Práce v objektech a odstraňování objektů

1. Stavebník, nebo jím pověřená fyzická osoba, je povinen před zahájením jakýchkoliv prací v budovách a jiných objektech, kterými by mohl ohrozit stávající *SEK*, prokazatelně kontaktovat *POS* a zajistit u společnosti *Česká telekomunikační infrastruktura a.s.* bezpevné odpojení *SEK*.

2. Při provádění činností v budovách a jiných objektech je stavebník, nebo jím pověřená fyzická osoba, povinen v souladu s právními předpisy, technickými a odbornými normami (včetně doporučení), správnou praxí v oboru stavebnictví a technologickými postupy provést mimo jiné průzkum vnějších i vnitřních vedení *SEK* na omítce i pod ní.

IV. Součinnost stavebníka při přípravě stavby

Příloha k Vyjádření 671886/15

číslo žádosti: 0115 431 131

1. Pokud činností stavebníka, nebo jím pověřené fyzické osoby, k níž je třeba povolení správního orgánu dle zvláštního právního předpisu, dojde k ohrožení či omezení *SEK*, je stavebník, nebo jím pověřená fyzická osoba, povinen kontaktovat *POS* a předložit zakreslení *SEK* do příslušné dokumentace stavby (projektové, realizační, koordináční atp.).
2. V případě, že pro činností stavebníka, nebo jím pověřené fyzické osoby, není třeba povolení správního orgánu dle zvláštního právního předpisu, je stavebník, nebo jím pověřená fyzická osoba, povinen předložit zakreslení trasy *SEK* i s příslušnými kótami do zjednodušené dokumentace (katastrální mapa, plánek), ze které bude zcela patrná míra dotčení *SEK*.
3. Při projektování stavby, rekonstrukce či položky vedení a zařízení silových elektrických sítí, elektrických trakcí vlaků a tramvají, nejpozději však před zahájením správního řízení ve věci povolení stavby, rekonstrukce či položky vedení a zařízení silových elektrických sítí, elektrických trakcí vlaků a tramvají, je stavebník, nebo jím pověřená fyzická osoba, povinen provést výpočet rušivých vlivů, zpracovat ochranná opatření a předat je *POS*.
4. Při projektování stavby, při rekonstrukci, která se nachází v ochranném pásmu radiových tras společnosti *Česká telekomunikační infrastruktura a.s.* a překračuje výšku 15 m nad zemským povrchem, a to včetně dohledných objektů zařízení staveníšť (jeřáby, konstrukce, atd.), nejpozději však před zahájením správního řízení ve věci povolení takové stavby, je stavebník nebo jím pověřená fyzická osoba, povinen kontaktovat *POS*. Ochranné pásmo radiových tras v šířce 50 m je zakresleno do situačního výkresu. Je tvořeno dvěma podélnými pruhy o šířce 25 m po obou stranách radiového paprsku v celé jeho délce, resp. 25 m kruhem kolem vysílacího radiového zařízení.
5. Pokud se v zájmovém území stavby nachází podzemní silnoproudé vedení (NN) společnosti *Česká telekomunikační infrastruktura a.s.* je stavebník, nebo jím pověřená fyzická osoba, před zahájením správního řízení ve věci povolení správního orgánu k činnosti stavebníka, nebo jím pověřené fyzické osoby, nejpozději však před zahájením stavby, povinen kontaktovat *POS*.
6. Pokud by navrhované stavby (produktovody, energovody aj.) svými ochrannými pásmy zasahovaly do prostoru stávajících tras a zařízení *SEK*, i do jejich ochranných pásem, je stavebník, nebo jím pověřená fyzická osoba, povinen realizovat taková opatření, aby mohla být prováděna údržba a opravy *SEK*, a to i za použití mechanizace, otevřeného plamene a podobných technologií.

V. K řízení a souhlas se *SEK*

1. Stavebník, nebo jím pověřená fyzická osoba, je povinen v místech křížení *PVSEK* se sítí technické infrastruktury, pozemními komunikacemi, parkovacími plochami, vjezdy atp. ukládat *PVSEK* v zákonnými předpisy stanovené hloubce a chránit *PVSEK* chránkami s přesahem minimálně 0,5 m na každou stranu od hrany křížení. Chrániku je povinen utěsnit a zamezit vnikání nečistot.
2. Stavebník nebo jím pověřená fyzická osoba, je výslovně srozuměn s tím, že v případě, kdy hodlá umístit stavbu sjezdu či vjezdu, je povinen stavbu sjezdu či vjezdu umístit tak, aby metalické kabely *SEK* nebyly umístěny v hloubce menší než 0,6 m a optické nebyly umístěny v hloubce menší než 1 m.
3. Stavebník, nebo jím pověřená fyzická osoba, je povinen základy (stavby, oporné zdi, podezdívky apod.) umístit tak, aby dodržel minimální vodorovný odstup 1,5 m od krajního vedení, případně kontaktovat *POS*.
4. Stavebník, nebo jím pověřená fyzická osoba, není oprávněn trasy *PVSEK* znepřístupnit (např. zabetonováním).

Příloha k Vyjádření 671886/15

číslo žádosti: 0115 431 131

5. Stavebník, nebo jím pověřená fyzická osoba, je při kladení a souběhu stavby nebo sítě technické infrastruktury s kabelovodem povinen zejména:

- pokud plánované stavby nebo trasy sítě technické infrastruktury budou umístěny v blízkosti kabelovodu ve vzdálenosti menší než 2 m nebo při kladení kabelovodu ve vzdálenosti menší než 0,5 m nad nebo kdekoliv pod kabelovodem, předložit POS zakreslení v příčných řezech,
- do příčného řezu zakreslit také profil kabelové komory v případě, kdy jsou sítě technické infrastruktury a stavby umístěny v blízkosti kabelové komory ve vzdálenosti menší než 2 m,
- neumísťovat nad trasou kabelovodu v podélném směru sítě technické infrastruktury,
- předložit POS vypracovaný odborný statický posudek v etn návrhu ochrany tlaku kabelovodu pod stavbou, ve vjezdu nebo pod zpevněnou plochou,
- nezakrývat vstupy do kabelových komor, a to ani do asan,
- projednat s POS, nejpozději ve fázi projektové přípravy, jakékoliv výkopové práce, které by mohly být vedeny v úrovni i pod úrovní kabelovodu nebo kabelové komory a veškeré případy, kdy jsou trajektorie podvrtné a protlakové ve vzdálenosti menší než 1,5 m od kabelovodu.

Příloha k Vyjádření 671886/15

číslo žádosti: 0115 431 131

Informace k vytyčení SEK

V případě požadavku na vytyčení PVSEK společnosti Česká telekomunikační infrastruktura a.s. se, prosím, obraťte na společnost uvedenou níže.

Česká telekomunikační infrastruktura a.s. - středisko Praha a Střelčice

se sídlem: Olšanská 2681/6, Praha 3, PS 13000

I : 04084063

DI : CZ04084063

kontakt: tel: 238461858 obslužná doba po-pa 7 - 15 hod

TEMO-TELEKOMUNIKACE, a.s. - výhradní dodavatel společnosti Česká telekomunikační infrastruktura a.s.

se sídlem: U Zámčického zámku 233/15, 106 00 Praha 10

I : 25740253

DI : CZ25740253

kontakt: Nataša Králová, mobil: 602664636, e-mail: kralova@temo.cz, vytyceni@temo.cz

ARITMET

se sídlem: Praha 10, Vršovice, Užocká 962/6, PS : 100 00

I : 27951529

DI : CZ27951529

kontakt: Mikuláš Závorka, mobil: 606213599, e-mail: mikulas.zavorka@arimet.cz
Ing.David Kolář, mobil: 721606015, e-mail: david.kolar@arimet.cz

FORTEL s.r.o.

se sídlem: Nušlova 2286, 158 00 Praha 5

I : 62909380

DI : CZ62909380

kontakt: Petr Lásk, mobil: 602308933, e-mail: fortel@fortel.cz

Ing. Václav Hlavatý

se sídlem: V Lukách 2162, 269 01 Rakovník

I : 44255501

DI :

kontakt: Ing.Václav Hlavatý, mobil: 606632506, e-mail: dobrhlava@seznam.cz

Ivan Procházka

se sídlem: Příčná 78, pošta Petrovice 270 35

I : 01642146

DI :

kontakt: Ivan Procházka, mobil: 606706199, e-mail: iv.prochy@seznam.cz

Milouš Koloušek

se sídlem: Novovysočanská 827/36, 190 00 Praha - Vysočany

I : 76397238

DI :

kontakt: Milouš Koloušek, mobil:605297296, e-mail: mkolousek@ixcon.cz

Miroslav Forchtner

se sídlem: Vinice ev. 14, 294 41, Dobruška

I : 74794850

DI : CZ560110/0307

kontakt: Miroslav Forchtner, mobil: 606936150, e-mail: ofim@seznam.cz

Příloha k Vyjádření 671886/15

číslo žádosti: 0115 431 131

Miroslav Kraušner

se sídlem: Jaselská 1159, 295 01 Mnichovo Hradiště

I : 64721051

DI : CZ64721051

kontakt: Miroslav Kraušner, mobil: 602350825, e-mail: spojdrat@seznam.cz

NEWTELELINE spol. s r.o.

se sídlem: Praha 6, Bělohorská 185/163 169 00

I : 48108421

DI : CZ48108421

kontakt: Michal Schonauer, mobil: 608333920, e-mail: michal.schonauer@ntl.cz

SITEL, spol. s r.o.

se sídlem: Baarova 957/15, 140 00 Praha 4

I : 44797320

DI : CZ 44797320

kontakt: Stanislav Rada, mobil: 606744788, e-mail: sr@sitel.cz

SPOJMONT s.r.o.

se sídlem: Žitavského 556, 156 00 Praha 5

I : 61501387

DI : CZ61501387

kontakt: Miloslav Možný, mobil: 777794853, e-mail: info@spojmont.cz

Jan Adámek, mobil: 777226627, e-mail: info@spojmont.cz

SUPTEL, a.s.

se sídlem: H bitovní 1322/15, 312 16 Plzeň

I : 25229397

DI : CZ25229397

kontakt: Bohumír Fulín, mobil: 724635314, e-mail: fulin@suptel.cz

Jiří Kalfíř, mobil: 724635351, e-mail: kalfirt@suptel.cz

Vlastimil Koudelka, mobil: 725277777, e-mail: koudelka@suptel.cz

ŠINDY, a.s.

se sídlem: Štěrboholská 1404/104, 102 00 Praha 15

I : 24126039

DI : CZ24126039

kontakt: Aleš Sedláček, mobil: 777844016, e-mail: ales.sedlacek@sindy.cz

Vegacom, a.s.

se sídlem: Novodvorská 1010/14, 142 01 Praha 4

I : 25788680

DI : CZ25788680

kontakt: Vratislav Bína, mobil: 603 855 256, e-mail: bina@vegacom.cz

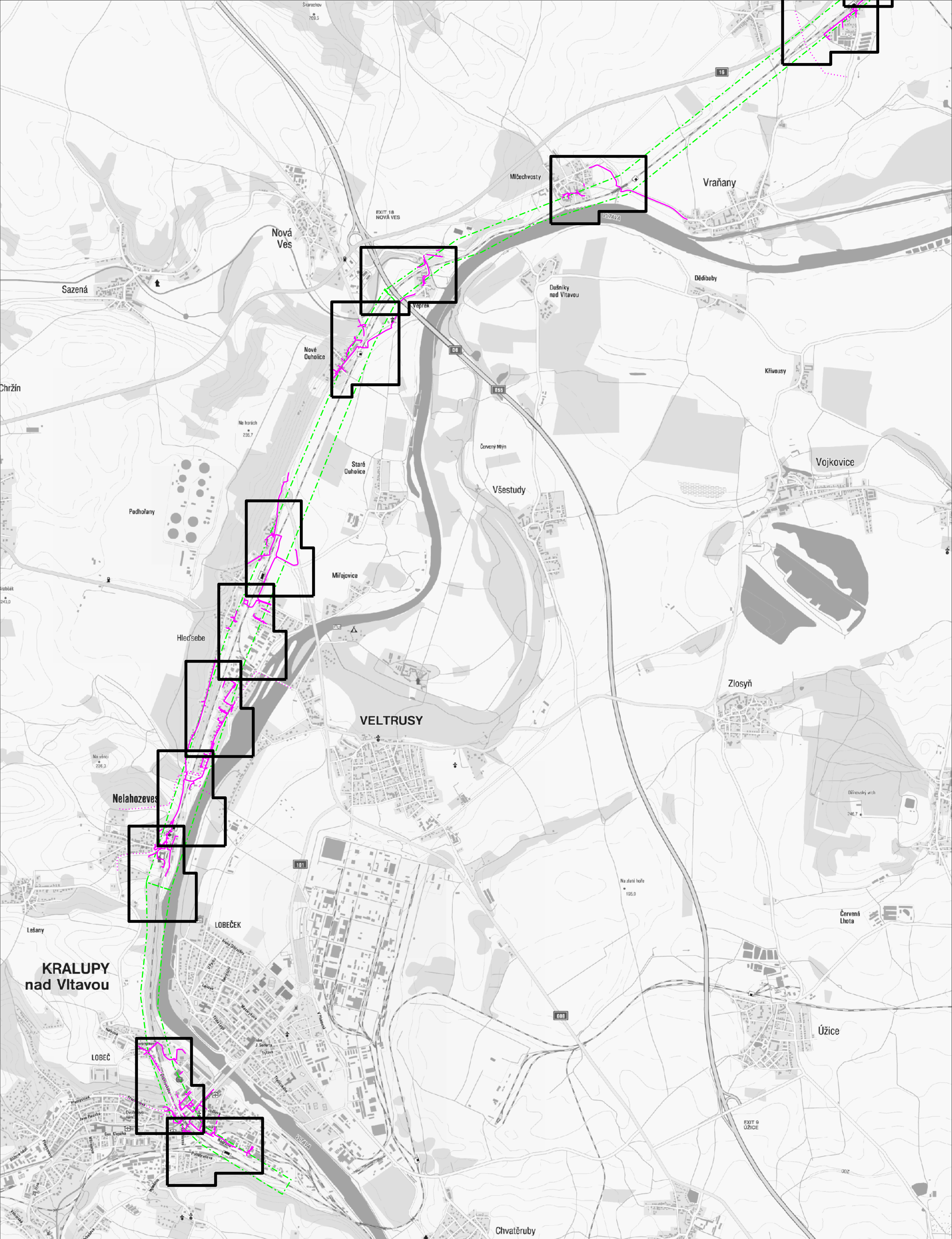
VYDIS a.s.

se sídlem: Štěrboholská 1404/104, 102 00 Praha 15

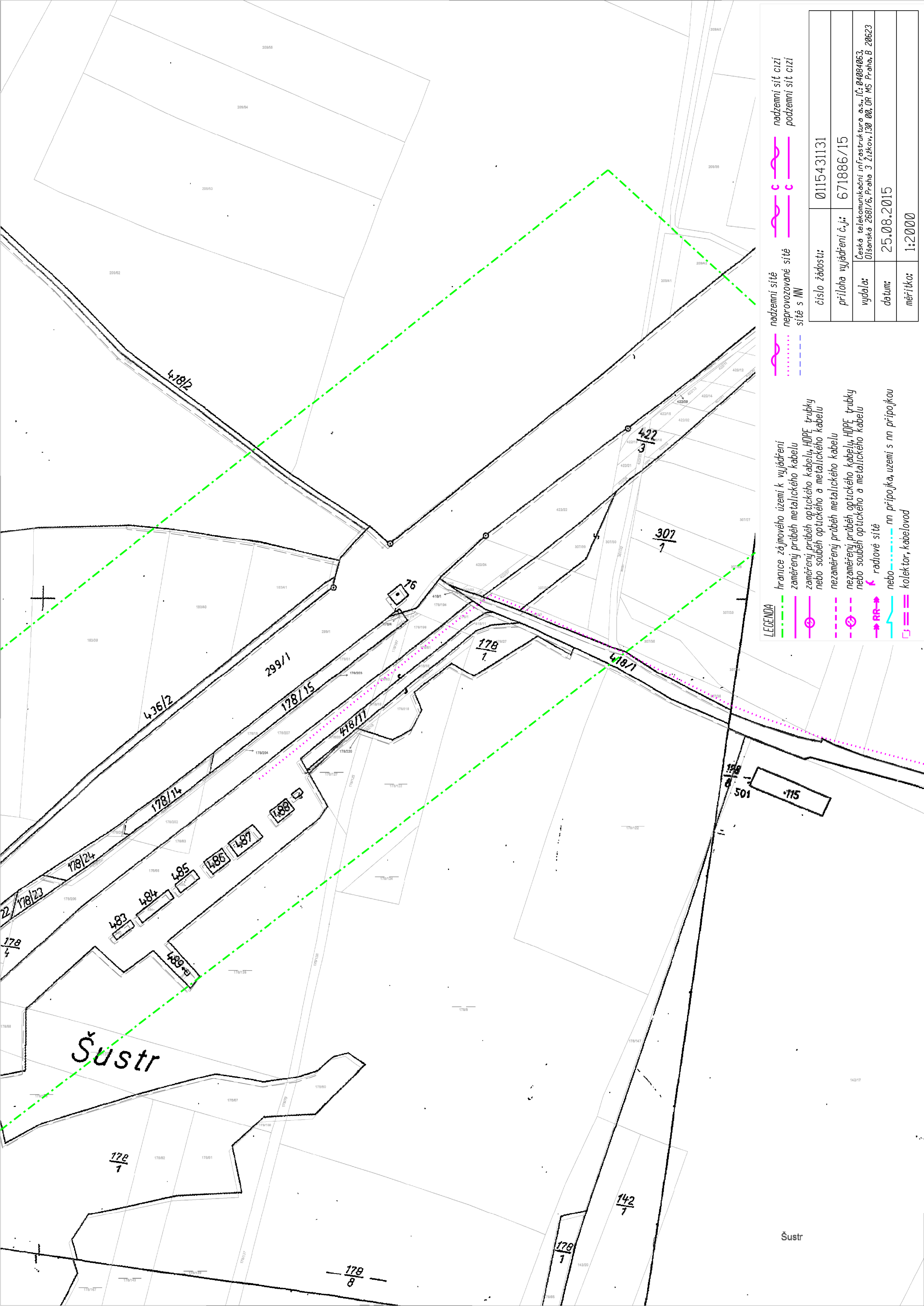
I : 24660345

DI : CZ24660345

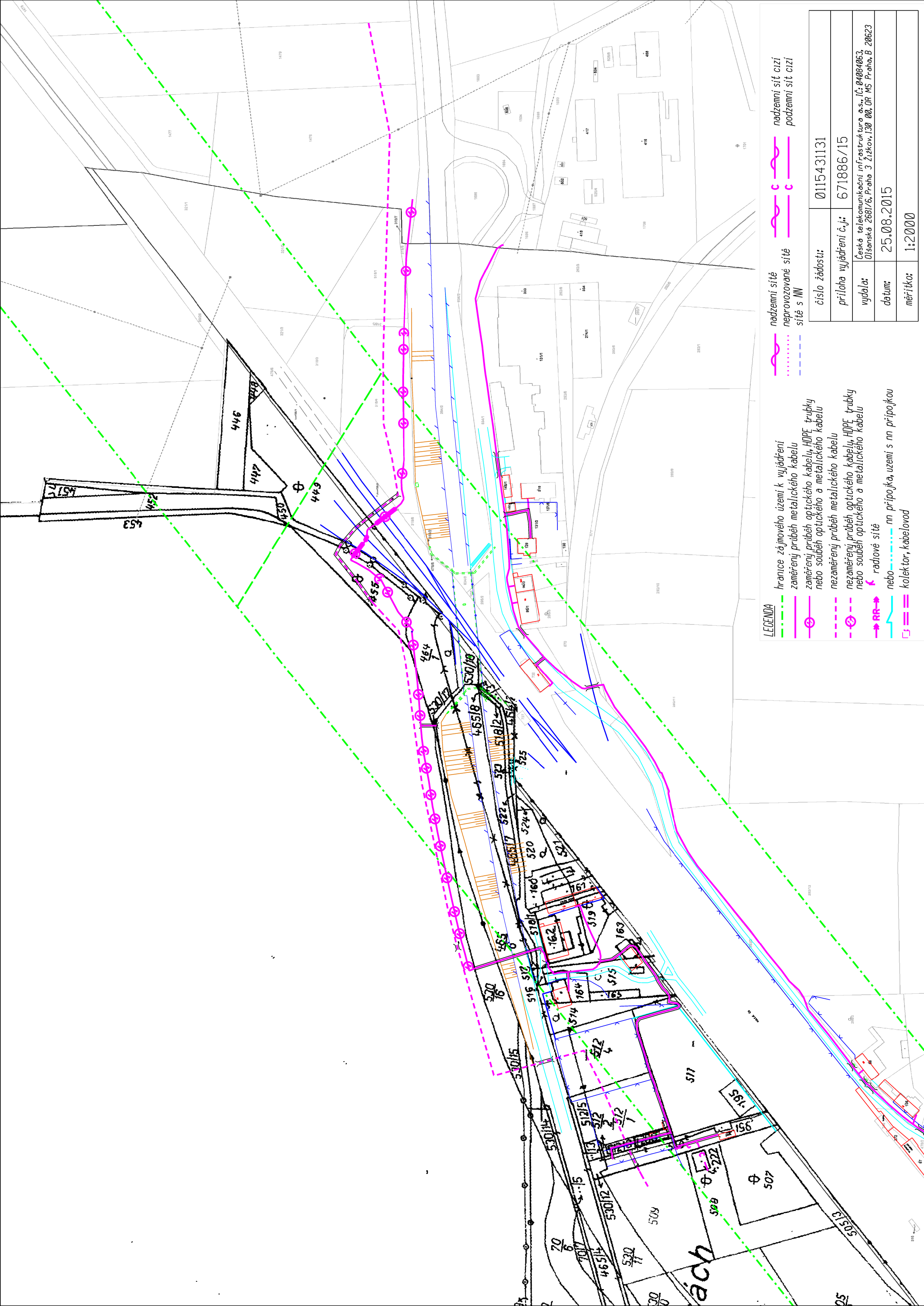
kontakt: Ján Lihocký, tel.: +420 725 090 469, email: lihocky@vydis.cz

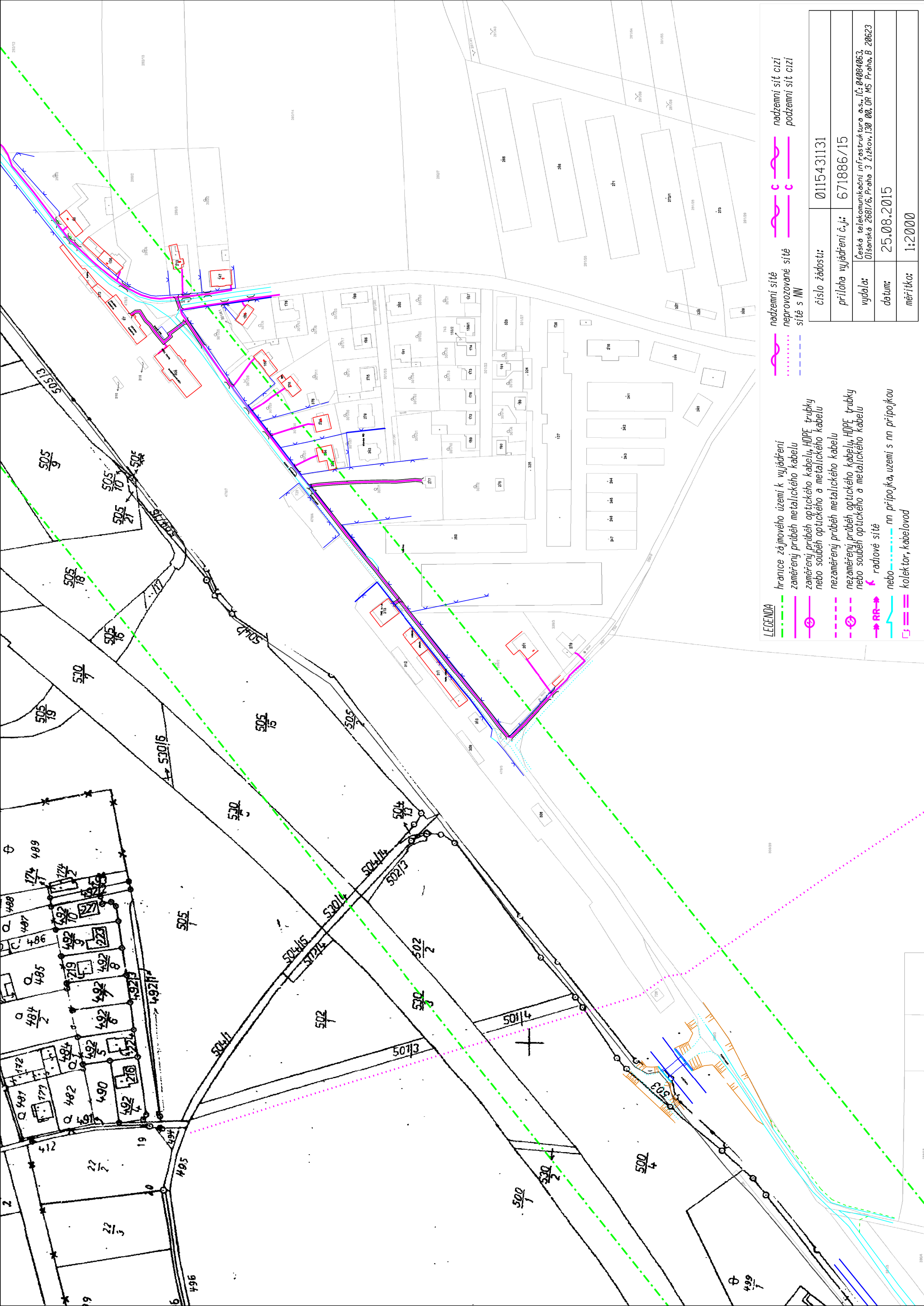


číslo žádosti: 0115431131	LEGENDA - - - hranice zájmového území k vyjádření	<ul style="list-style-type: none">— zaměřený průběh metalického kabelu— (s kružnicí) zaměřený průběh optického kabelu, HDFE trubky nebo souběh optického a metalického kabelu- - - nezaměřený průběh metalického kabelu- - - (s kružnicí) nezaměřený průběh optického kabelu, HDFE trubky nebo souběh optického a metalického kabelu— (s kružnicí) nadzemní síť cizí	<ul style="list-style-type: none">..... neprovozované→ RR → radiové sítě— nadzemní sítě- - - síť s NN— (s kružnicí) podzemní síť cizí
příloha vyjádření č.j.: 671886/15	datum: 25.08.2015		
vydala: Česká telekomunikační infrastruktura a.s., IČ: 04084063, Olšanská 2681/6, Praha 3 Žižkov, 130 00, OR MS Praha, B 20623			



číslo žádosti:	0115431131
příloha vyjádření č.j.:	671886/15
vydala:	Česká telekomunikační infrastruktura a.s., IČ: 04084063, Olšanská 2681/6, Praha 3 Žižkov, 130 00, OR MS Praha, B 20623
datum:	25.08.2015
měřítka:	1:2000



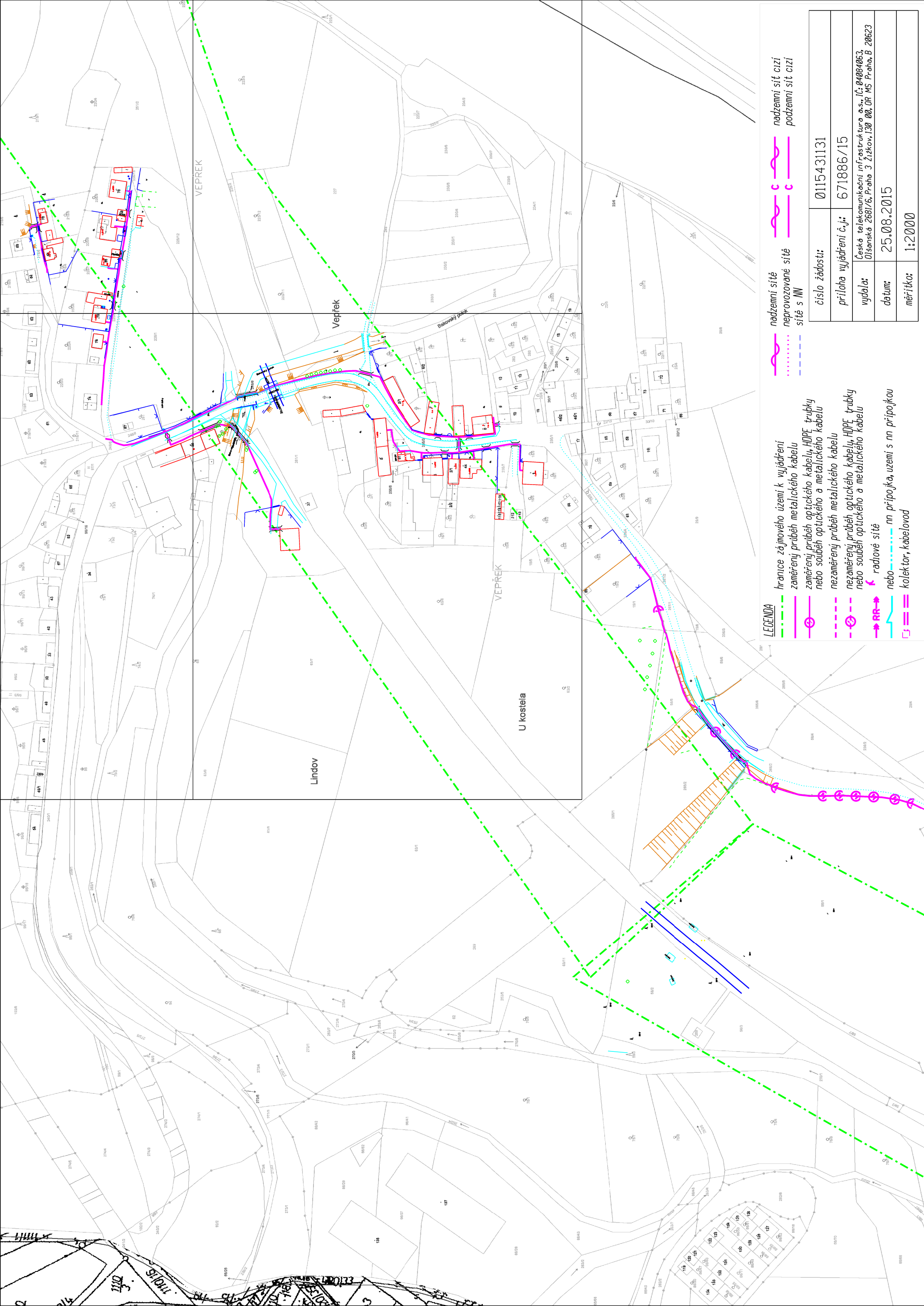


LEGENDA

- hranice zájmového území k vyjádření
- zaměřený průběh metalického kabelu
- zaměřený průběh optického kabelu, HDPE trubky nebo souběh optického a metalického kabelu
- nezaměřený průběh metalického kabelu
- nezaměřený průběh optického kabelu, HDPE trubky nebo souběh optického a metalického kabelu
- radtové síť
- nn přípojka, území s nn přípojkou
- kollektor, kabelovod

- nadzemní síť
- nadzemní síť cizí
- neprovázané síť
- síť s NW
- nadzemní síť cizí
- podzemní síť cizí

číslo žádosti:	0115431131
příloha vyjádření č.j.:	671886/15
vydala:	Česká telekomunikační infrastruktura a.s., IČ: 04004063 Olšanská 2681/6, Praha 3 Žitkov, 130 00, OR MS Praha, B 20623
datum:	25.08.2015
mřítko:	1:2000

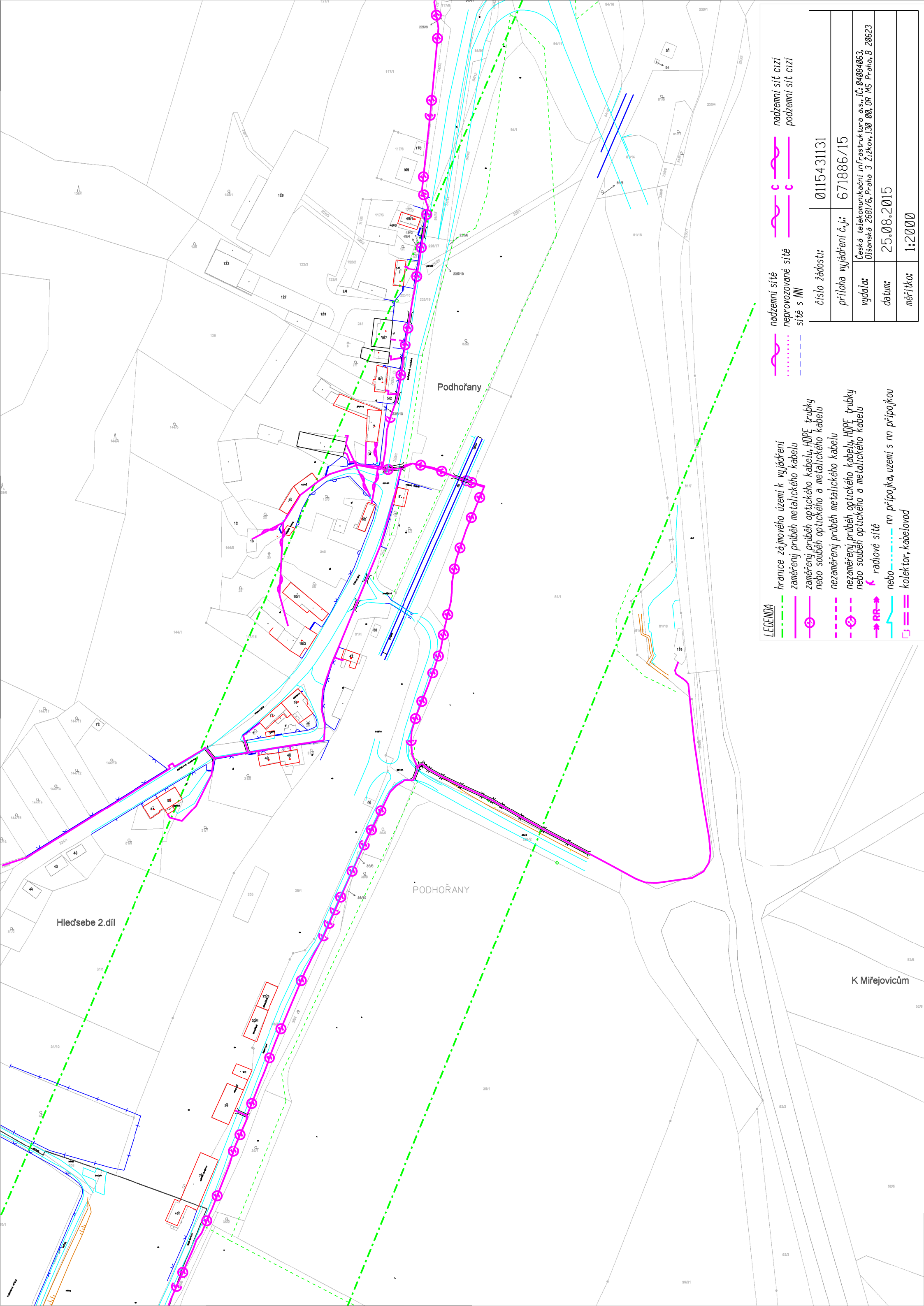


LEGENDA

- hranice zájmového území k vyjádření
- zaměřený průběh metalického kabelu
- zaměřený průběh optického kabelu, HDPE trubky nebo souběh optického a metalického kabelu
- nezaměřený průběh metalického kabelu
- nezaměřený průběh optického kabelu, HDPE trubky nebo souběh optického a metalického kabelu
- radové síť
- nn přípojka, uzemi s nn přípojkou
- kojektor, kabelovod

- nadzemní síť
- nadzemní síť cizí
- neprovázané síť
- síť s NW

číslo žádosti:	0115431131
příloha vyjádření č.j.:	671886/15
vydala:	Česká telekomunikační infrastruktura a.s., IČ: 04004063 Olšanská 2681/6, Praha 3 Žitkov, 130 00, OR MS Praha, B 20623
datum:	25.08.2015
mřítko:	1:2000

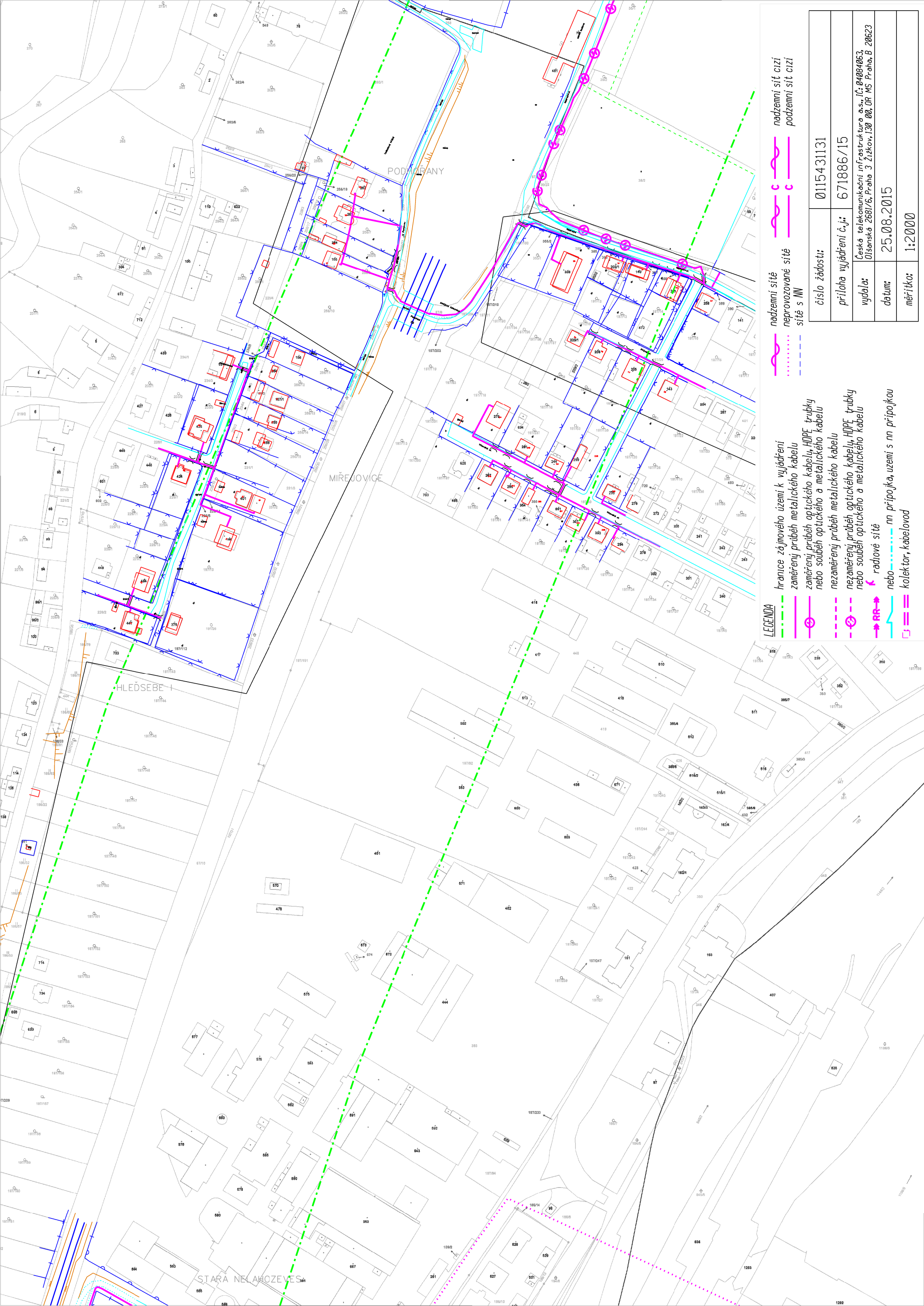


LEGENDA

- hranice zájmového území k vyjádření
- zaměřený průběh metalického kabelu
- zaměřený průběh optického kabelu, HDPE trubky nebo souběh optického a metalického kabelu
- nezaměřený průběh metalického kabelu
- nezaměřený průběh optického kabelu, HDPE trubky nebo souběh optického a metalického kabelu
- radtové sítě
- nn přípojka, uzemi s nn přípojkou
- kollektor, kabelovod

- nadzemní sítě
- nadzemní sítě cizí
- neprovozané sítě
- podzemní sítě cizí
- sítě s NW

číslo žádosti:	0115431131
příloha vyjádření č.j.:	671886/15
vydala:	Česká telekomunikační infrastruktura a.s., IČ: 04004063 Olšanská 2681/6, Praha 3 Žitkov, 130 00, OR MS Praha, B 20623
datum:	25.08.2015
měřítko:	1:2000

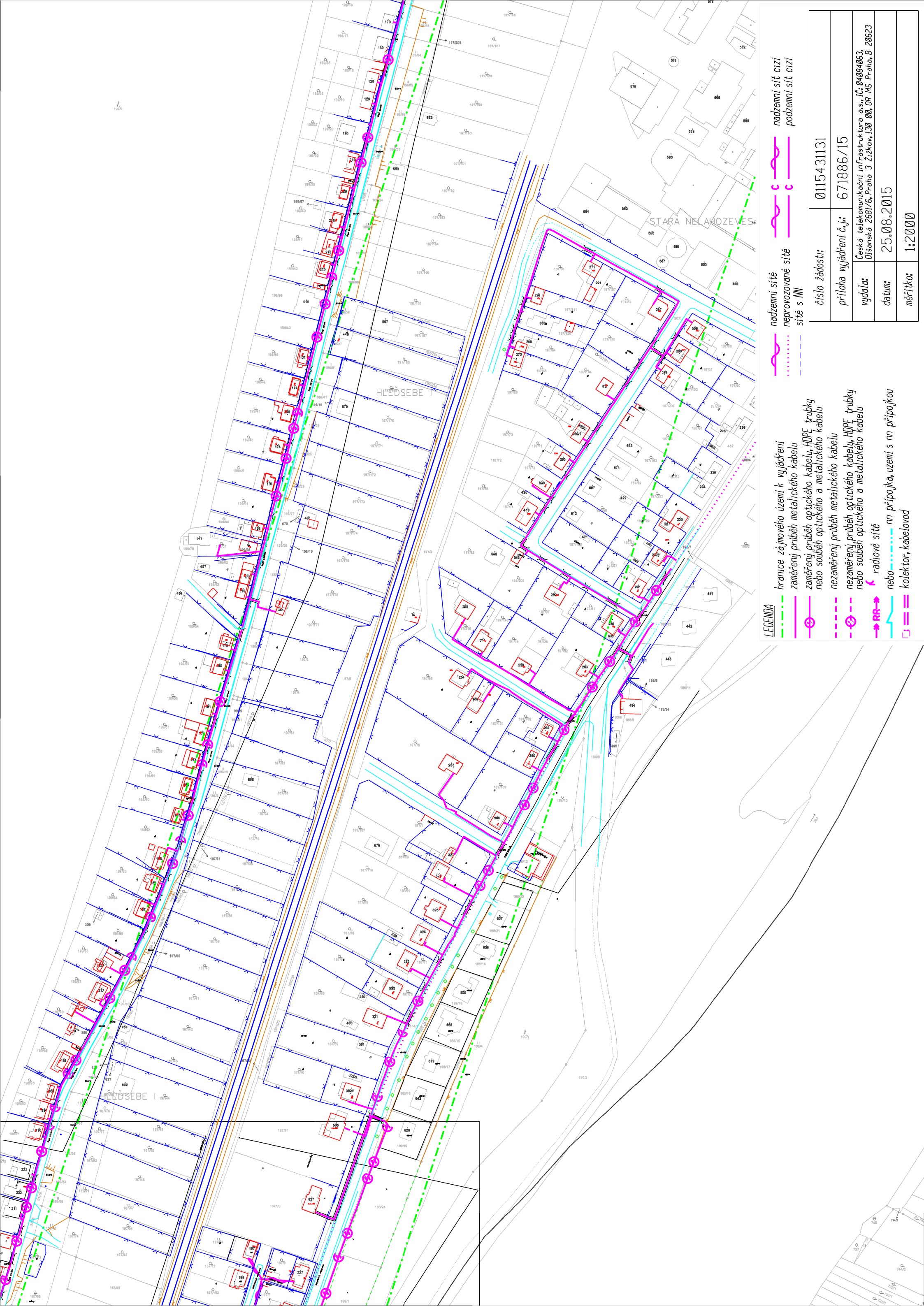


LEGENDA

- hranice zájmového území k vyjádření
- zaměřený průběh metalického kabelu
- zaměřený průběh optického kabelu, HDPE trubky nebo souběh optického a metalického kabelu
- nezaměřený průběh metalického kabelu
- nezaměřený průběh optického kabelu, HDPE trubky nebo souběh optického a metalického kabelu
- radtové sítě
- nn přípojka, uzemi s nn přípojkou
- kollektor, kabelovod

- nadzemní sítě
- nadzemní sít cizí
- neprovázané sítě
- sítě s NN
- podzemní sít cizí

číslo žádosti:	0115431131
příloha vyjádření č.j.:	671886/15
vydala:	Česká telekomunikační infrastruktura a.s. IČ: 0404063 Olšanská 2681/6, Praha 3 Žitkov, 130 00, OR MS Praha, B 20623
datum:	25.08.2015
mřítko:	1:2000

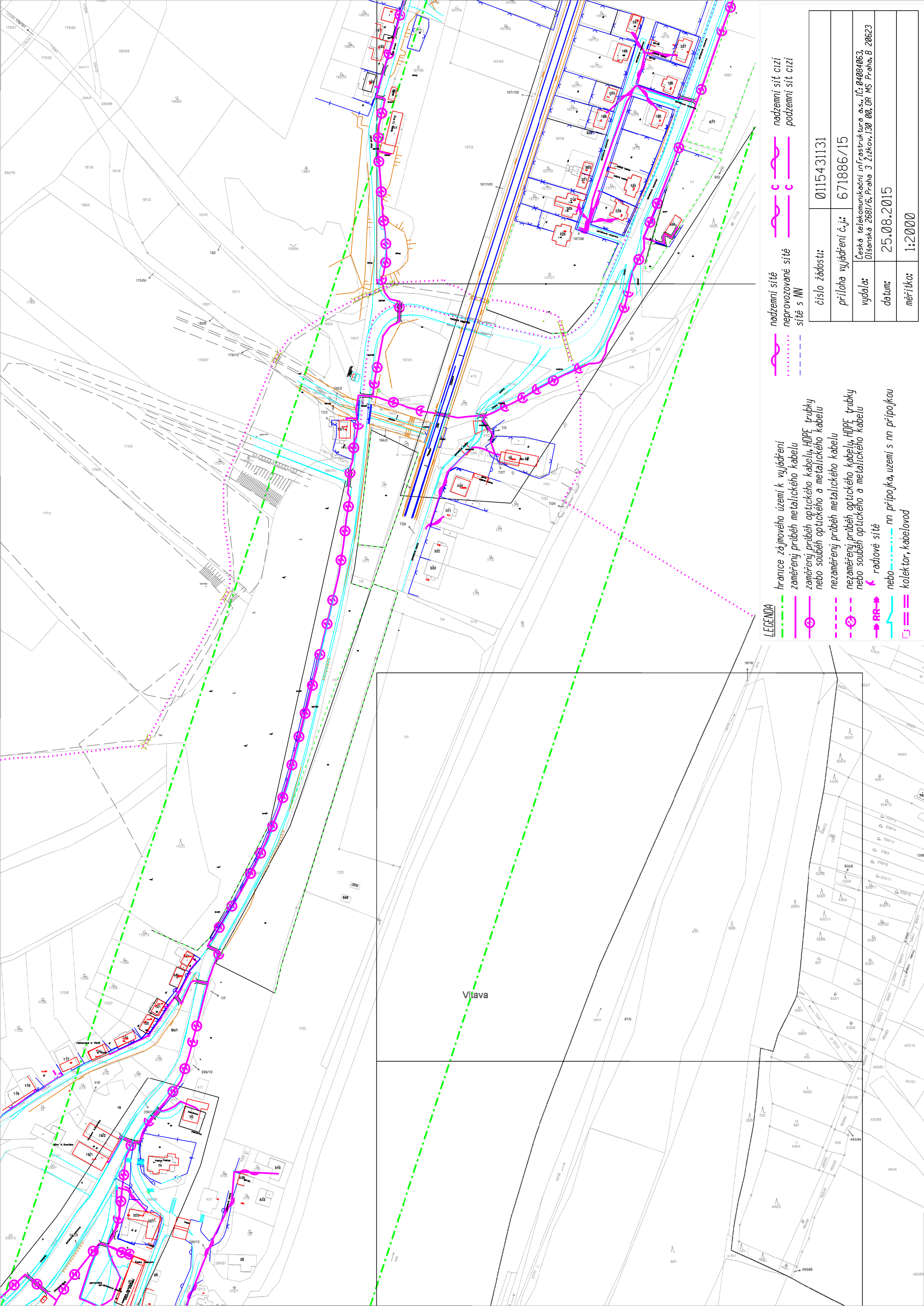


LEGENDA

- hranice zájmového území k vyjádření
- zaměřený průběh metalického kabelu
- zaměřený průběh optického kabelu, HDPE trubky nebo souběh optického a metalického kabelu
- nezaměřený průběh metalického kabelu
- nezaměřený průběh optického kabelu, HDPE trubky nebo souběh optického a metalického kabelu
- radtové síť
- nn přípojka, území s nn přípojkou
- kollektor, kabelovod

- nadzemní síť
- nadzemní síť cizí
- neprovazované síť
- síť s NW

číslo žádosti:	0115431131
příloha vyjádření č.j.:	671886/15
vydala:	Česká telekomunikační infrastruktura a.s., IČ: 04004063 Olšanská 2881/6, Praha 3 Žitkov, 130 00, OR MS Praha, B 20623
datum:	25.08.2015
mřítko:	1:2000

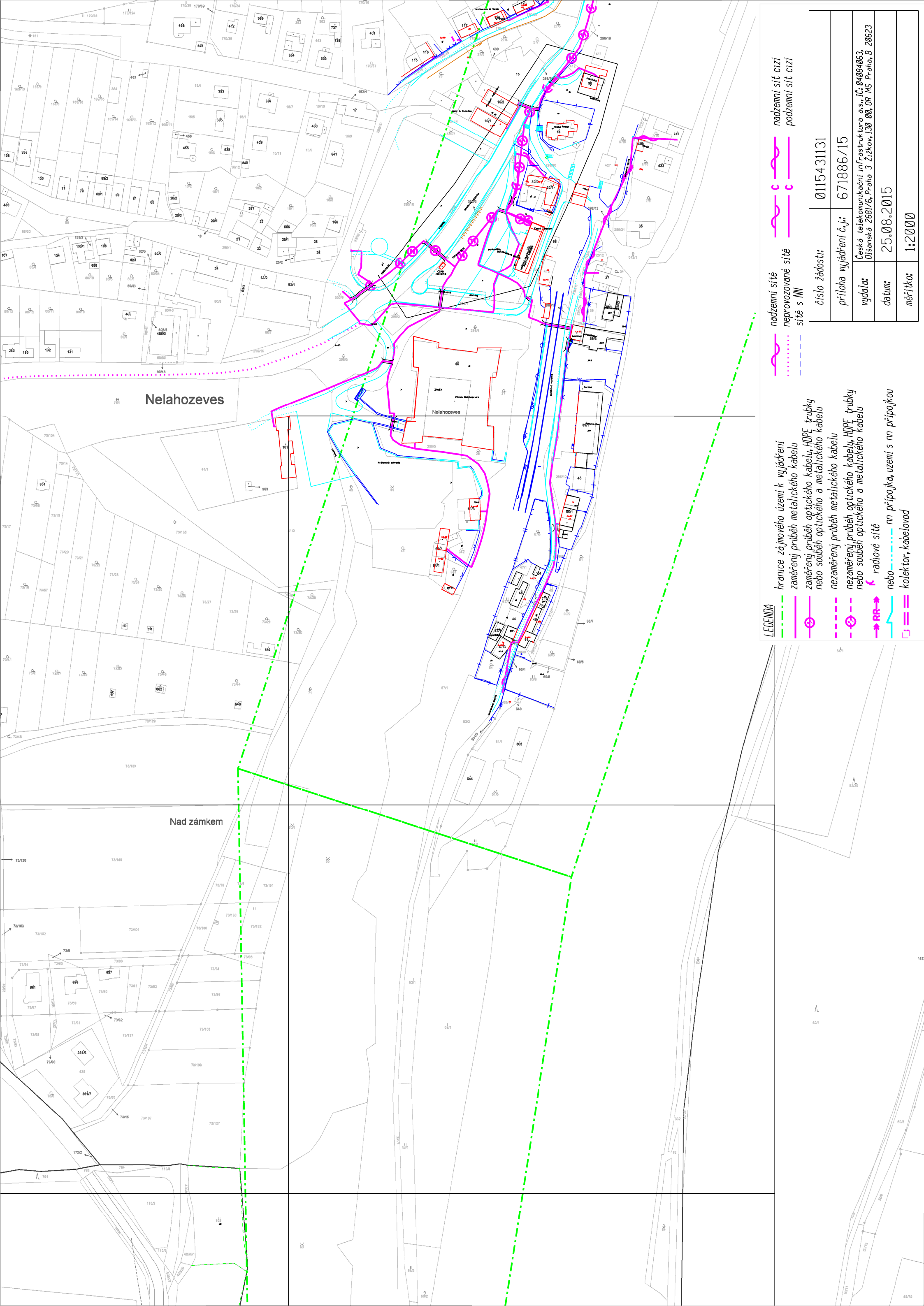


LEGENDA

- hranice zájmového území k vyjádření
- zaměřený průběh metalického kabelu
- zaměřený průběh optického kabelu, HDPE trubky nebo souběh optického a metalického kabelu
- nezaměřený průběh metalického kabelu
- nezaměřený průběh optického kabelu, HDPE trubky nebo souběh optického a metalického kabelu
- radtové sítě
- nn přípojka, území s nn přípojkou
- kollektor, kabelovod

- nadzemní sítě
- nadzemní sítě cizí
- neprovozané sítě
- podzemní sítě cizí
- sítě s NN

číslo žádosti:	0115431131
příloha vyjádření č.j.:	671886/15
vydala:	Česká telekomunikační infrastruktura a.s., IČ: 04004063 Olšanská 2881/6, Praha 3 Žitkov, 130 00, OR MS Praha, B 20623
datum:	25.08.2015
mřítko:	1:2000

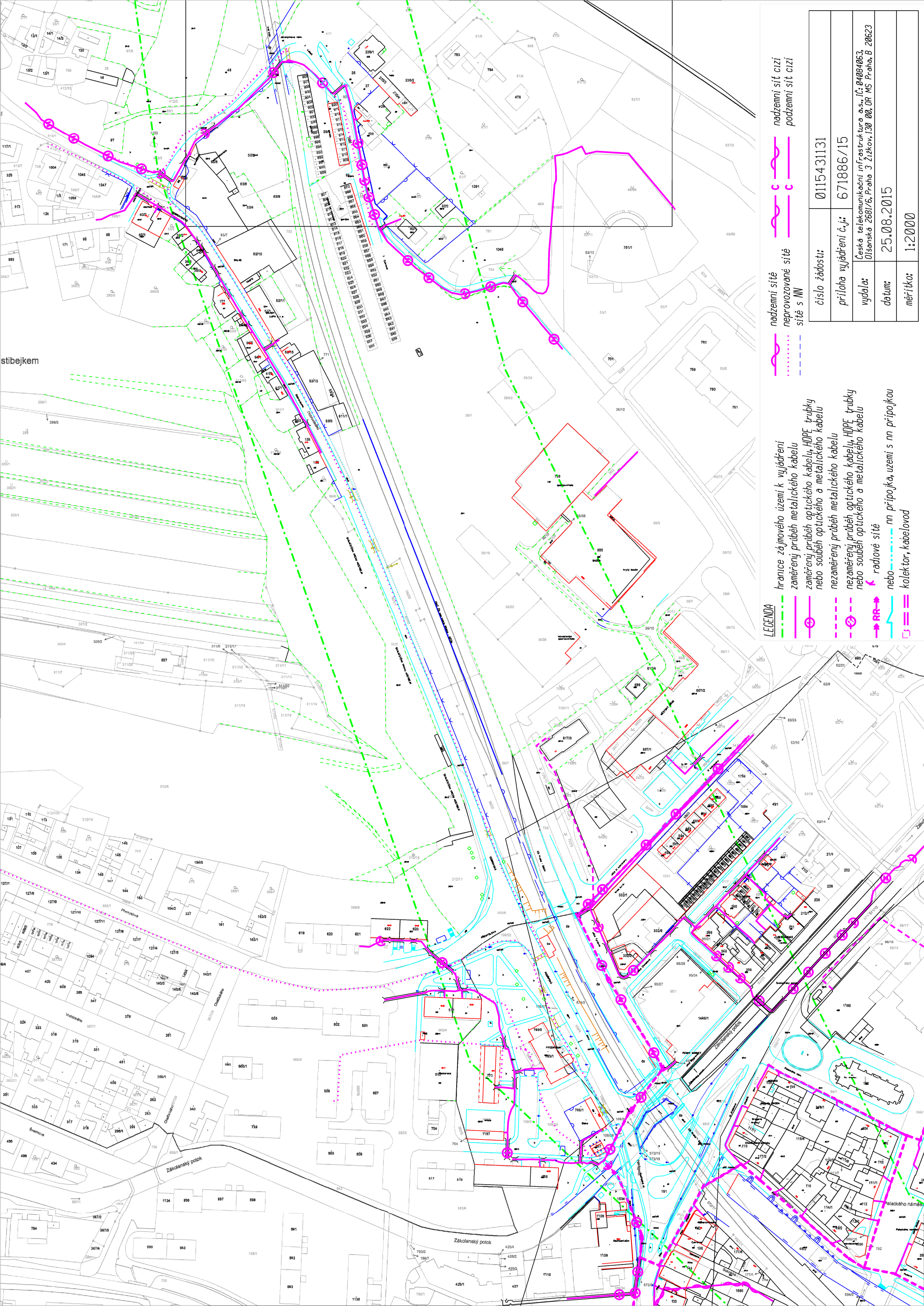


LEGENDA

- hranice zájmového území k vyjádření
- zaměřený průběh metalického kabelu
- zaměřený průběh optického kabelu, HDPE trubky nebo souběh optického a metalického kabelu
- nezaměřený průběh metalického kabelu
- nezaměřený průběh optického kabelu, HDPE trubky nebo souběh optického a metalického kabelu
- radtové sítě
- nn přípojka, uzemi s nn přípojkou
- kollektor, kabelovod

- nadzemní sítě
- nadzemní sítě cizí
- nepřevodované sítě
- sítě s NN
- podzemní sítě cizí

číslo žádosti:	0115431131
příloha vyjádření č.j.:	671886/15
vydala:	Česká telekomunikační infrastruktura a.s., IČ: 04004063 Olšanská 2681/6, Praha 3 Žitkov, 130 00, OR MS Praha, B 20623
datum:	25.08.2015
mřítko:	1:2000



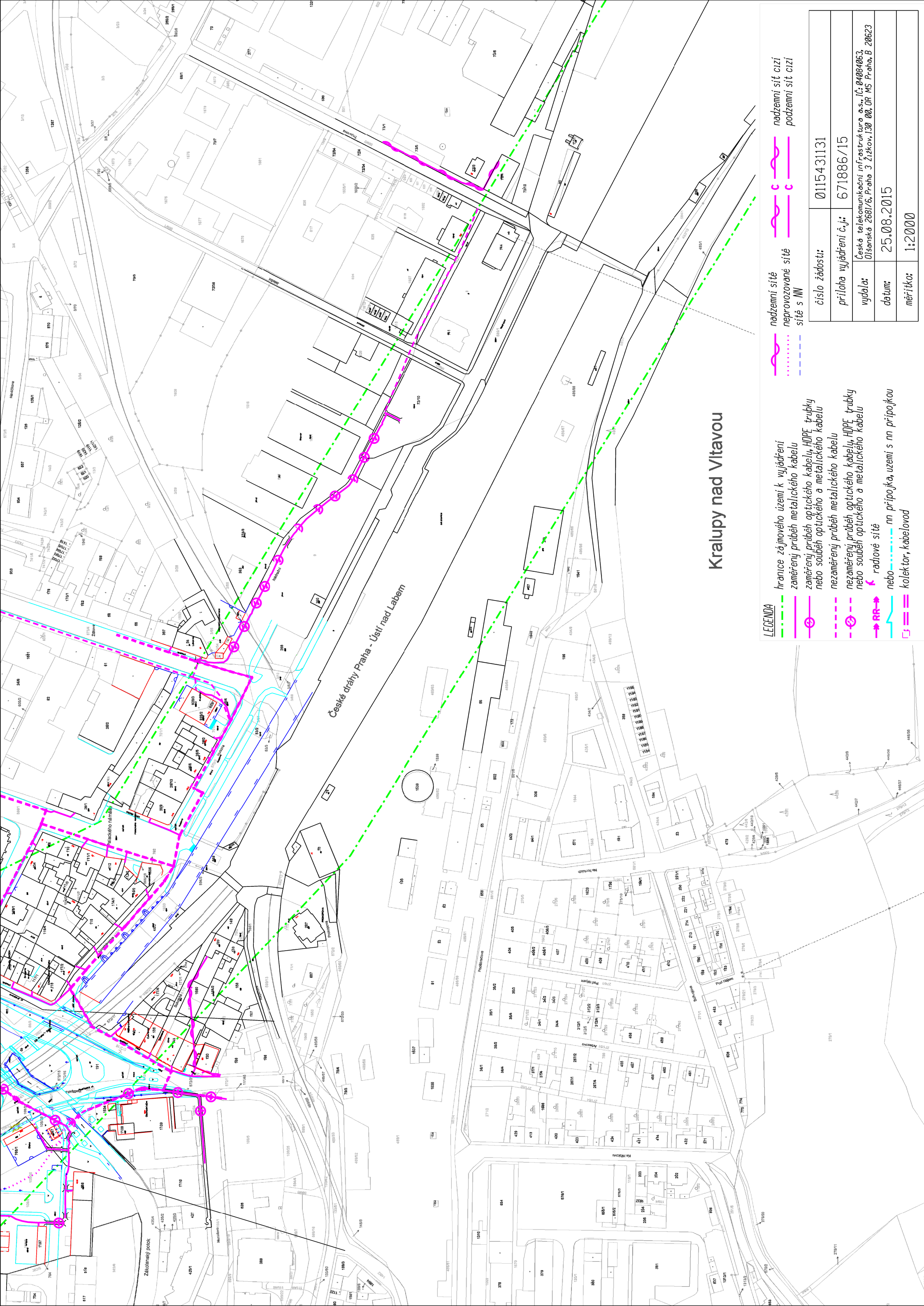
stibekem

LEGENDA

- hranice zájmového území k vyjádření
- zaměřený průběh metalického kabelu
- zaměřený průběh optického kabelu, HDPE trubky nebo souběh optického a metalického kabelu
- nezaměřený průběh metalického kabelu
- nezaměřený průběh optického kabelu, HDPE trubky nebo souběh optického a metalického kabelu
- radtové sítě
- nn přípojka, uzemi s nn přípojkou
- kolector, kabelovod

- nadzemní sítě
- nadzemní sítě cizí
- neprovázané sítě
- sítě s NN
- podzemní sítě cizí

číslo žádosti:	0115431131
příloha vyjádření č.j.:	671886/15
vydala:	Česká telekomunikační infrastruktura a.s., IČ: 04004063 Olšanská 2681/6, Praha 3 Žitkov, 130 00, OR MS Praha, B 20623
datum:	25.08.2015
mřítko:	1:2000



LEGENDA

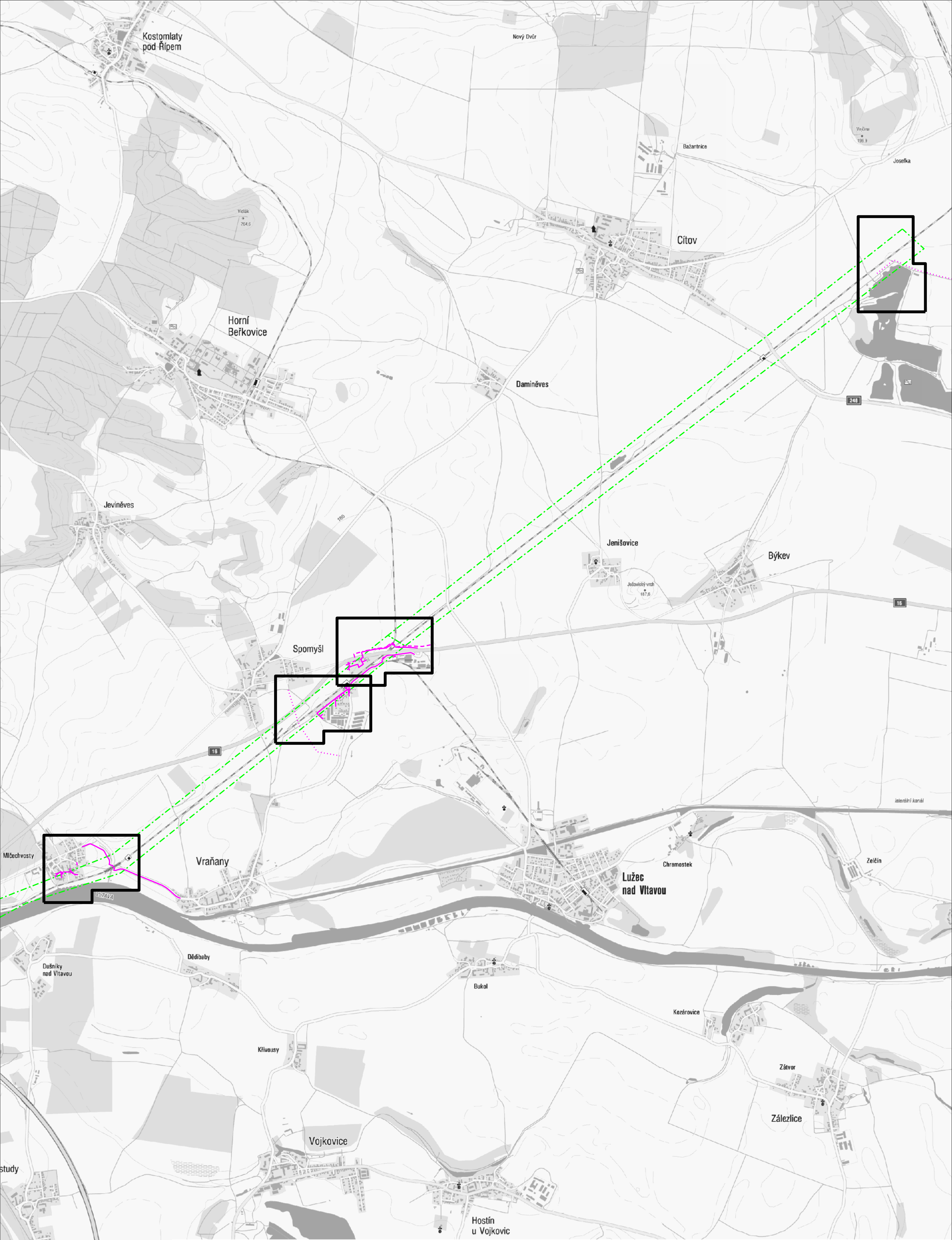
- hranice zájmového území k vyjádření
- zaměřený průběh metalického kabelu
- zaměřený průběh optického kabelu, HDPE trubky nebo souběh optického a metalického kabelu
- nezaměřený průběh metalického kabelu
- nezaměřený průběh optického kabelu, HDPE trubky nebo souběh optického a metalického kabelu
- radtové síť
- nn přípojka, území s nn přípojkou
- koletor, kabelovod

- nadzemní síť
- neprovozované síť
- síť s NN
- nadzemní síť cizí
- podzemní síť cizí

číslo žádosti:	0115431131
příloha vyjádření č.j.:	671886/15
vydala:	Česká telekomunikační infrastruktura a.s., IČ: 04004063 Olšanská 2681/6, Praha 3 Žitkov, 130 00, OR MS Praha, B 20623
datum:	25.08.2015
mřítko:	1:2000

Kralupy nad Vltavou

České dráhy Praha - Ústí nad Labem



číslo žádosti:0115431131		<div>LEGENDA</div> <div><div><div></div><div>-----</div><div>hranice zájmového území k vyjádření</div></div></div>		<div><div><div></div><div>—</div><div>zaměřený průběh metalického kabelu</div></div><div><div><div></div><div>—</div><div>zaměřený průběh optického kabelu, HDPE trubky nebo souběh optického a metalického kabelu</div></div><div><div><div></div><div>---</div><div>nezaměřený průběh metalického kabelu</div></div><div><div><div></div><div>---</div><div>nezaměřený průběh optického kabelu, HDPE trubky nebo souběh optického a metalického kabelu</div></div><div><div><div></div><div>—</div><div>nadzemní sít cizí</div></div><div><div><div></div><div>—</div><div>podzemní sít cizí</div></div></div></div><div><div><div></div><div>.....</div><div>neprovázané</div></div><div><div><div></div><div>→ RR →</div><div>radiové sítě</div></div><div><div><div></div><div>—</div><div>nadzemní sítě</div></div><div><div><div></div><div>---</div><div>sítě s NN</div></div></div></div></div></div></div></div></div></div>			
příloha vyjádření č.j.: 671886/15		datum: 25.08.2015					
vydala: Česká telekomunikační infrastruktura a.s., IČ: 04084063, Olšanská 2681/6, Praha 3 Žižkov, 130 00, OR MS Praha, B 20623							



SUDOP PRAHA a.s.

Olšanská 2643/1a

13000 Praha 3

Váš dopis značky / ze dne	Naše značka	Vyřizuje	Místo odeslání / dne
0000181352 / 13.07.2016	UPTS/OS/152405/2016	Ing. Peter Fabuľa	Praha / 10.08.2016

Věc: Vyjádření k existenci podzemních sítí spol. České Radiokomunikace, a.s.


Účel: Existence sítí

Akce: Úpravy zabezpečovacího zařízení pro ETCS včetně DOZ v úseku Kralupy n.V. - Roudnice n.L. (mimo)

K Vaší žádosti o vyjádření k existenci sítí Vám sdělujeme, že ve Vámi vyznačeném/řešeném území nedojde ke styku s žádným podzemním vedením/zařízením v naší správě.

S pozdravem

Za správnost:


České Radiokomunikace a.s.
Skokanská 2117/1
169 00 Praha 6
(54)

Ing. Houžvička Tomáš
Senior specialista ATP

Příloha: Daňový doklad

Platnost tohoto vyjádření je jeden rok od data vystavení, tj. do 10.08.2017

Úhradu částky za vyjádření proveďte na účet Českých Radiokomunikací, a.s. Číslo účtu Českých Radiokomunikací, a.s. vč. variabilního symbolu naleznete na přiloženém Zjednodušeném daňovém dokladu.



Vyřizuje: Dundáček Petr

E-mail: petr.dundacek@t-mobile.cz

SUDOP PRAHA, a.s.
Mgr. Soňa Donátová
Špitálské náměstí 3517/1a
40001 Ústí nad Labem

Naše značka: **E19471/16**

V Praze dne: **13.7.2016**

Vyjádření a stanovení podmínek pro udělení souhlasu s umístěním stavby v ochranném pásmu sítě technické infrastruktury (TI) společnosti T-Mobile Czech Republic a.s.

Vydané podle § 101 ZÁKONA Č. 127/2005 Sb., o elektronických komunikacích a o změně některých souvisejících zákonů (zákon o elektronických komunikacích – dále jen ZEK), ve znění pozdějších předpisů a §161 zákona č. 183/2006 Sb., o územním plánování a stavebním řádu (stavební zákon) či dle dalších příslušných právních předpisů

Věc: Úpravy zabezpečovacího zařízení pro ETCS včetně DOZ v úseku Kralupy n.V. - Roudnice n.L. (mimo) (1)

Stupeň: Jiný důvod

Na základě předložených projektových podkladů dáváme **souhlasné stanovisko k vydání Územního souhlasu / rozhodnutí (Stavebního povolení) a následně souhlas s realizací stavby.**

Dle předložených dokladů nedojde ke kolizi s technickou infrastrukturou společnosti **T-Mobile Czech Republic a.s.**

Toto stanovisko má platnost 1 rok.

T-Mobile
T-Mobile Czech Republic a.s.
Tomášova 2144/1
148 00 Praha 4
IČ 649 49 681, DIČ CZ64949681

Ochrana sítí
Technologický úsek

Seznam příloh

Příloha č.1 - Rekapitulace žádosti

Příloha č.2 - Situační plán



Příloha č. 1

Rekapitulace žádosti o vyjádření k existenci sítě elektronických komunikací

Číslo žádosti: **E19471/16**
Název stavby /akce: **Úpravy zabezpečovacího zařízení pro ETCS včetně DOZ v úseku Kralupy n.V. - Roudnice n.L. (mimo) (1)**
Datum podání žádosti: **13.7.2016**
Důvod žádosti: **Jiný důvod**
Popis jiného důvodu žádosti: **Existence sítí**
Poznámka:

Žadatel

Firma / organizace: **SUDOP PRAHA, a.s.**
IČ: **25793349**
DIČ:
Kontaktní osoba: **Mgr. Soňa Donátová**
Adresa: **Špitálské náměstí 3517/1a**
Město / obec: **Ústí nad Labem**
PSČ: **40001**
Stát:
E-mail: **sona.donatova@sudop.cz**
Telefonní číslo: **+420731648796**

Stavebník

Firma / organizace:
Kontaktní osoba:
Adresa:
Město / obec:
PSČ:
Stát:
E-mail:
Telefonní číslo:

Stavba

Výška nad terénem (metry): **0 m**
Projektant:
Druh stavby: **Ostatní**
Hodnota projektu:
Měsíc zahájení stavby:
Měsíc ukončení stavby:

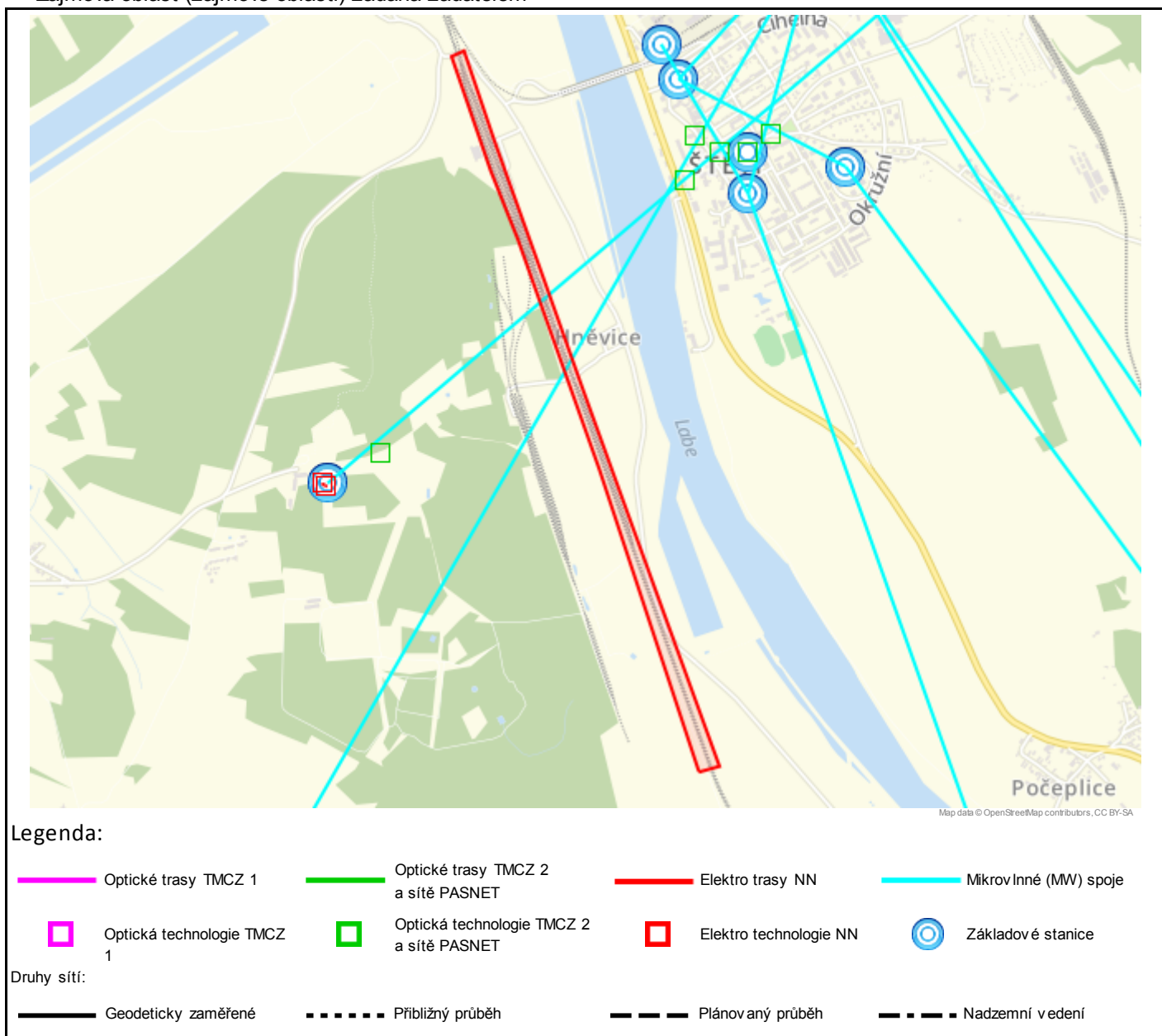
Odeslání stanoviska

E-mail: **sona.donatova@sudop.cz**

Příloha č. 2

Situační plánek

Zájmová oblast (zájmové oblasti) zadaná žadatelem



Geometrie zájmové oblasti (zájmových oblastí) žádosti ve formátu WKT a souřadnicovém systému S-JTSK. Zkopírováním textu lze geometrii zobrazit v jakémkoli softwaru podporujícím formát WKT.

POLYGON((-740990.2121 -1004731.2981,-740903.958 -1004719.6565,-741162.6856 -1003512.4679,-741246.0293 -1003120.8846,-741351.8626 -1002608.9159,-741464.3106 -1002071.8117,-741536.5334 -1001692.6631,-741590.1115 -1001708.1413,-741496.1872 -1002189.2013,-741423.4268 -1002486.8576,-741223.6664 -1003455.2326,-740989.7743 -1004730.9514,-740990.2121 -1004731.2981))



Vyřizuje: Dundáček Petr

E-mail: petr.dundacek@t-mobile.cz

SUDOP PRAHA, a.s.
Mgr. Soňa Donátová
Špitálské náměstí 3517/1a
40001 Ústí nad Labem

Naše značka: **E19472/16**

V Praze dne: **13.7.2016**

Vyjádření a stanovení podmínek pro udělení souhlasu s umístěním stavby v ochranném pásmu sítě technické infrastruktury (TI) společnosti T-Mobile Czech Republic a.s.

Vydané podle § 101 ZÁKONA Č. 127/2005 Sb., o elektronických komunikacích a o změně některých souvisejících zákonů (zákon o elektronických komunikacích – dále jen ZEK), ve znění pozdějších předpisů a §161 zákona č. 183/2006 Sb., o územním plánování a stavebním řádu (stavební zákon) či dle dalších příslušných právních předpisů

Věc: Úpravy zabezpečovacího zařízení pro ETCS včetně DOZ v úseku Kralupy n.V. - Roudnice n.L. (mimo) (Wed Jul 13 2016 15:17:

Stupeň: Jiný důvod

Na základě předložených projektových podkladů dáváme **souhlasné stanovisko k vydání Územního souhlasu / rozhodnutí (Stavebního povolení) a následně souhlas s realizací stavby.**

Dle předložených dokladů nedojde ke kolizi s technickou infrastrukturou společnosti **T-Mobile Czech Republic a.s.**

Toto stanovisko má platnost 1 rok.

T-Mobile
T-Mobile Czech Republic a.s.
Tomášova 2144/1
148 00 Praha 4
IČ 649 49 681, DIČ CZ64949681

Ochrana sítí
Technologický úsek

Seznam příloh

Příloha č.1 - Rekapitulace žádosti

Příloha č.2 - Situační plán



Příloha č. 1

Rekapitulace žádosti o vyjádření k existenci sítě elektronických komunikací

Číslo žádosti: **E19472/16**
Název stavby /akce: **Úpravy zabezpečovacího zařízení pro ETCS včetně DOZ v úseku Kralupy n.V. - Roudnice n.L. (mimo) (Wed Jul 13 2016 15:17:**
Datum podání žádosti: **13.7.2016**
Důvod žádosti: **Jiný důvod**
Popis jiného důvodu žádosti: **Existence sítí**
Poznámka:

Žadatel

Firma / organizace: **SUDOP PRAHA, a.s.**
IČ: **25793349**
DIČ:
Kontaktní osoba: **Mgr. Soňa Donátová**
Adresa: **Špitálské náměstí 3517/1a**
Město / obec: **Ústí nad Labem**
PSČ: **40001**
Stát:
E-mail: **sona.donatova@sudop.cz**
Telefonní číslo: **+420731648796**

Stavebník

Firma / organizace:
Kontaktní osoba:
Adresa:
Město / obec:
PSČ:
Stát:
E-mail:
Telefonní číslo:

Stavba

Výška nad terénem (metry): **0 m**
Projektant:
Druh stavby: **Ostatní**
Hodnota projektu:
Měsíc zahájení stavby:
Měsíc ukončení stavby:

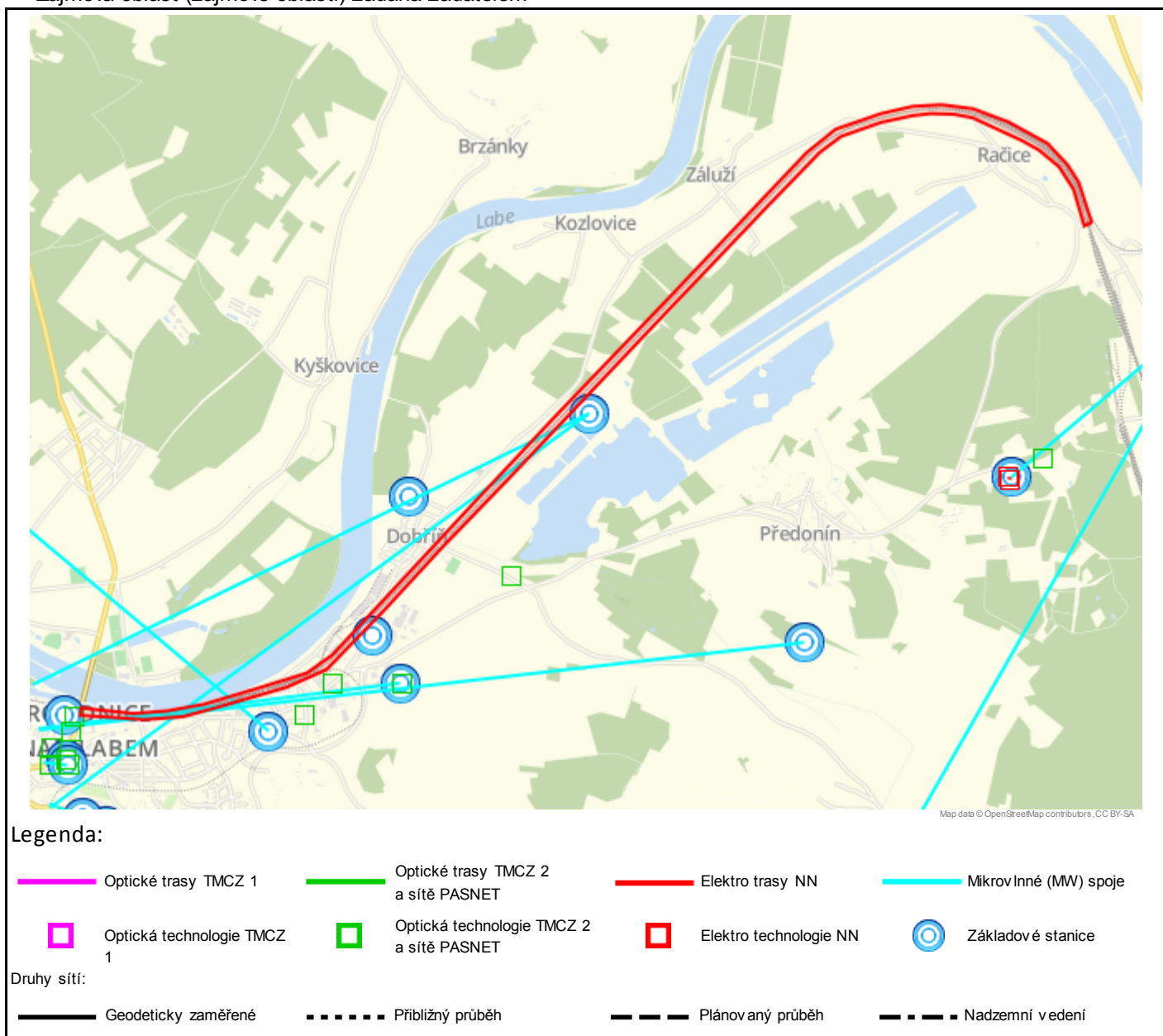
Odeslání stanoviska

E-mail: **sona.donatova@sudop.cz**

Příloha č. 2

Situační plánek

Zájmová oblast (zájmové oblasti) zadaná žadatelem



Geometrie zájmové oblasti (zájmových oblastí) žádosti ve formátu WKT a souřadnicovém systému S-JTSK. Zkopírováním textu lze geometrii zobrazit v jakémkoli softwaru podporujícím formát WKT.

POLYGON((-741536.3833 -1001691.0191,-741588.8166 -1001400.1347,-741648.5427 -1001271.2946,-741766.2823 -1001105.93,-742012.3448 -1000923.3675,-742242.5323 -1000799.0133,-742456.8448 -1000740.805,-742657.9281 -1000724.93,-742885.4698 -1000744.7737,-743206.9385 -1000808.2737,-743427.8656 -1000940.5654,-743730.8135 -1001181.3362,-744482.2302 -1001780.6175,-745380.4906 -1002487.055,-746057.8239 -1003030.7737,-746780.1364 -1003618.1487,-747165.1052 -1003929.0342,-747356.9281 -1004028.2529,-747638.7093 -1004074.555,-748091.1468 -1004143.3467,-748350.4385 -1004153.93,-748587.2406 -1004139.3779,-748940.4593 -1004050.7425,-748953.6885 -1004101.0133,-748519.7718 -1004190.9717,-748249.8968 -1004208.1696,-748025.001 -1004180.3883,-747509.0635 -1004106.305,-747218.0218 -1004022.9612,-746764.2614 -1003671.0654,-746295.9489 -1003287.4196,-745794.5635 -1002897.1592,-745051.0843 -1002304.4925,-744712.4177 -1002034.6175,-744209.7093 -1001636.4196,-743746.6885 -1001269.9717,-743336.5843 -1000951.1487,-743176.5114 -1000862.5133,-742888.1156 -1000804.305,-742668.5114 -1000788.43,-742538.8656 -1000791.0758,-742381.4385 -1000817.5342,-742251.7927 -1000861.1904,-742152.5739 -1000926.0133,-741940.9073 -1001060.9508,-741829.7823 -1001144.2946,-741708.0739 -1001277.9092,-741630.0218 -1001444.5967,-741590.7551 -1001706.3649,-741536.3833 -1001691.0191))



PRO SPOLEČNÉ ZÁŽITKY



Vyřizuje: Dundáček Petr

E-mail: petr.dundacek@t-mobile.cz

SUDOP PRAHA, a.s.
Mgr. Soňa Donátová
Špitálské náměstí 3517/1a
40001 Ústí nad Labem

Naše značka: **E19473/16**

V Praze dne: **13.7.2016**

Vyjádření a stanovení podmínek pro udělení souhlasu s umístěním stavby v ochranném pásmu sítě technické infrastruktury (TI) společnosti T-Mobile Czech Republic a.s.

Vydané podle § 101 ZÁKONA Č. 127/2005 Sb., o elektronických komunikacích a o změně některých souvisejících zákonů (zákon o elektronických komunikacích – dále jen ZEK), ve znění pozdějších předpisů a §161 zákona č. 183/2006 Sb., o územním plánování a stavebním řádu (stavební zákon) či dle dalších příslušných právních předpisů

Věc: Úpravy zabezpečovacího zařízení pro ETCS včetně DOZ v úseku Kralupy n.V. - Roudnice n.L. (mimo) (Wed Jul 13 2016 15:10:

Stupeň: Jiný důvod

Na základě předložených projektových podkladů dáváme **souhlasné stanovisko k vydání Územního souhlasu / rozhodnutí (Stavebního povolení) a následně souhlas s realizací stavby.**

Dle předložených dokladů nedojde ke kolizi s technickou infrastrukturou společnosti **T-Mobile Czech Republic a.s.**

Toto stanovisko má platnost 1 rok.

T-Mobile
T-Mobile Czech Republic a.s.
Tomášova 2144/1
148 00 Praha 4
IČ 649 49 681, DIČ CZ64949681

.....
Ochrana sítí
Technologický úsek

Seznam příloh

Příloha č.1 - Rekapitulace žádosti

Příloha č.2 - Situační plán



Příloha č. 1

Rekapitulace žádosti o vyjádření k existenci sítě elektronických komunikací

Číslo žádosti: **E19473/16**
Název stavby /akce: **Úpravy zabezpečovacího zařízení pro ETCS včetně DOZ v úseku Kralupy n.V. - Roudnice n.L. (mimo) (Wed Jul 13 2016 15:10:**
Datum podání žádosti: **13.7.2016**
Důvod žádosti: **Jiný důvod**
Popis jiného důvodu žádosti: **Existence sítí**
Poznámka:

Žadatel

Firma / organizace: **SUDOP PRAHA, a.s.**
IČ: **25793349**
DIČ:
Kontaktní osoba: **Mgr. Soňa Donátová**
Adresa: **Špitálské náměstí 3517/1a**
Město / obec: **Ústí nad Labem**
PSČ: **40001**
Stát:
E-mail: **sona.donatova@sudop.cz**
Telefonní číslo: **+420731648796**

Stavebník

Firma / organizace:
Kontaktní osoba:
Adresa:
Město / obec:
PSČ:
Stát:
E-mail:
Telefonní číslo:

Stavba

Výška nad terénem (metry): **0 m**
Projektant:
Druh stavby: **Ostatní**
Hodnota projektu:
Měsíc zahájení stavby:
Měsíc ukončení stavby:

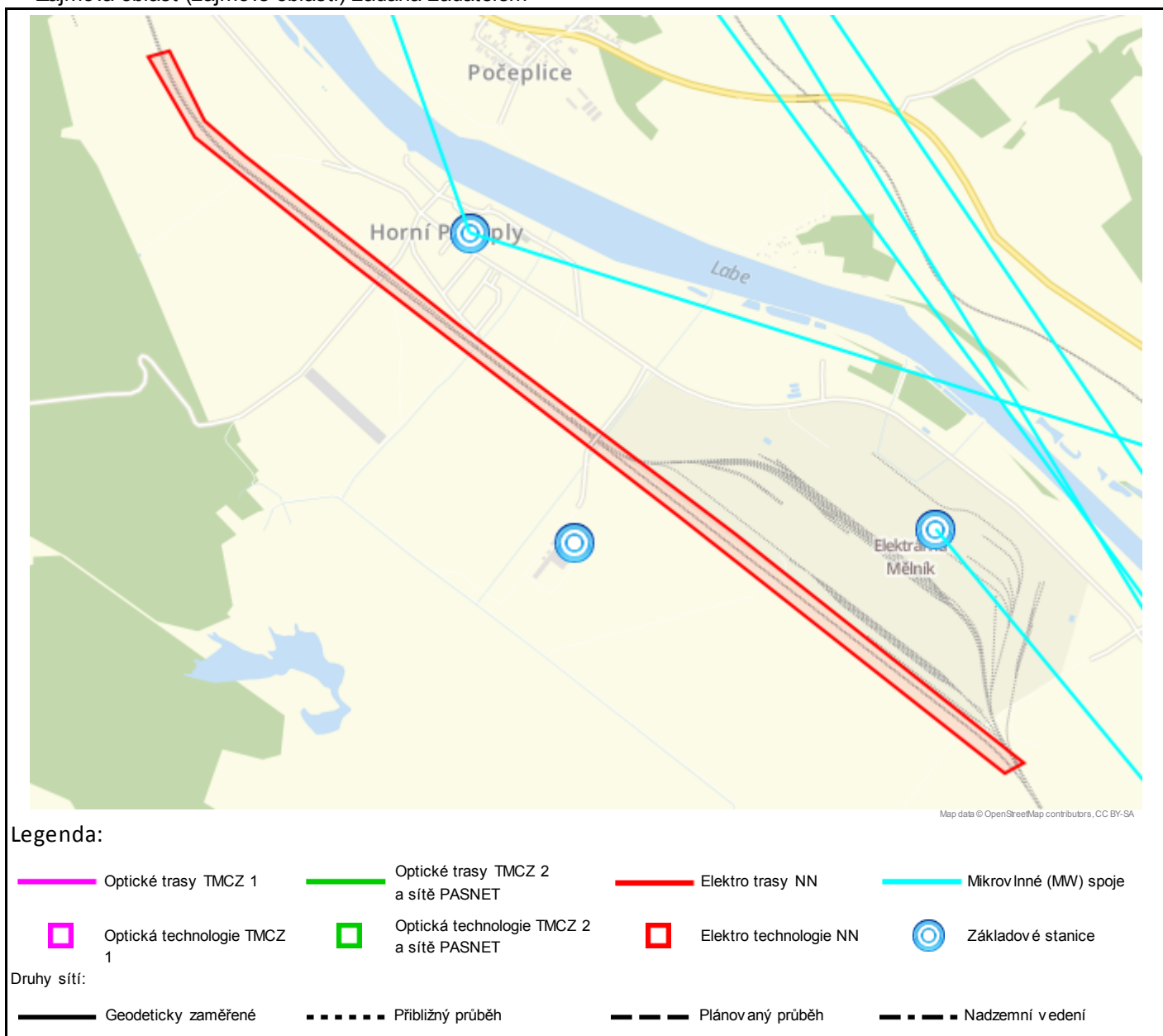
Odeslání stanoviska

E-mail: **sona.donatova@sudop.cz**

Příloha č. 2

Situační plánec

Zájmová oblast (zájmové oblasti) zadaná žadatelem



Geometrie zájmové oblasti (zájmových oblastí) žádosti ve formátu WKT a souřadnicovém systému S-JTSK. Zkopírováním textu lze geometrii zobrazit v jakémkoli softwaru podporujícím formát WKT.

POLYGON((-737917.6169 -1008010.9087,-737983.7627 -1008036.0441,-739138.5828 -1006839.7112,-740301.4265 -1005657.0237,-740849.3501 -1005076.6687,-740990.2408 -1004733.3718,-740902.9283 -1004721.4656,-740801.7251 -1005017.1375,-740664.8033 -1005173.9031,-739910.7408 -1005957.7312,-738922.522 -1006941.9812,-737902.8002 -1008005.3524,-737917.6169 -1008010.9087))



Vyřizuje: Dundáček Petr

E-mail: petr.dundacek@t-mobile.cz

SUDOP PRAHA, a.s.
Mgr. Soňa Donátová
Špitálské náměstí 3517/1a
40001 Ústí nad Labem

Naše značka: **E19474/16**

V Praze dne: **13.7.2016**

Vyjádření a stanovení podmínek pro udělení souhlasu s umístěním stavby v ochranném pásmu sítě technické infrastruktury (TI) společnosti T-Mobile Czech Republic a.s.

Vydané podle § 101 ZÁKONA Č. 127/2005 Sb., o elektronických komunikacích a o změně některých souvisejících zákonů (zákon o elektronických komunikacích – dále jen ZEK), ve znění pozdějších předpisů a §161 zákona č. 183/2006 Sb., o územním plánování a stavebním řádu (stavební zákon) či dle dalších příslušných právních předpisů

Věc: Úpravy zabezpečovacího zařízení pro ETCS včetně DOZ v úseku Kralupy n.V. - Roudnice n.L. (mimo) (Wed Jul 13 2016 15:10:

Stupeň: Jiný důvod

Na základě předložených projektových podkladů dáváme **souhlasné stanovisko k vydání Územního souhlasu / rozhodnutí (Stavebního povolení) a následně souhlas s realizací stavby.**

Dle předložených dokladů nedojde ke kolizi s technickou infrastrukturou společnosti **T-Mobile Czech Republic a.s.**

Toto stanovisko má platnost 1 rok.

T-Mobile
T-Mobile Czech Republic a.s.
Tomášova 2144/1
148 00 Praha 4
IČ 649 49 681, DIČ CZ64949681

.....
Ochrana sítí
Technologický úsek

Seznam příloh

Příloha č.1 - Rekapitulace žádosti

Příloha č.2 - Situační plán



Příloha č. 1

Rekapitulace žádosti o vyjádření k existenci sítě elektronických komunikací

Číslo žádosti: **E19474/16**
Název stavby /akce: **Úpravy zabezpečovacího zařízení pro ETCS včetně DOZ v úseku Kralupy n.V. - Roudnice n.L. (mimo) (Wed Jul 13 2016 15:10:**
Datum podání žádosti: **13.7.2016**
Důvod žádosti: **Jiný důvod**
Popis jiného důvodu žádosti: **Existence sítí**
Poznámka:

Žadatel

Firma / organizace: **SUDOP PRAHA, a.s.**
IČ: **25793349**
DIČ:
Kontaktní osoba: **Mgr. Soňa Donátová**
Adresa: **Špitálské náměstí 3517/1a**
Město / obec: **Ústí nad Labem**
PSČ: **40001**
Stát:
E-mail: **sona.donatova@sudop.cz**
Telefonní číslo: **+420731648796**

Stavebník

Firma / organizace:
Kontaktní osoba:
Adresa:
Město / obec:
PSČ:
Stát:
E-mail:
Telefonní číslo:

Stavba

Výška nad terénem (metry): **0 m**
Projektant:
Druh stavby: **Ostatní**
Hodnota projektu:
Měsíc zahájení stavby:
Měsíc ukončení stavby:

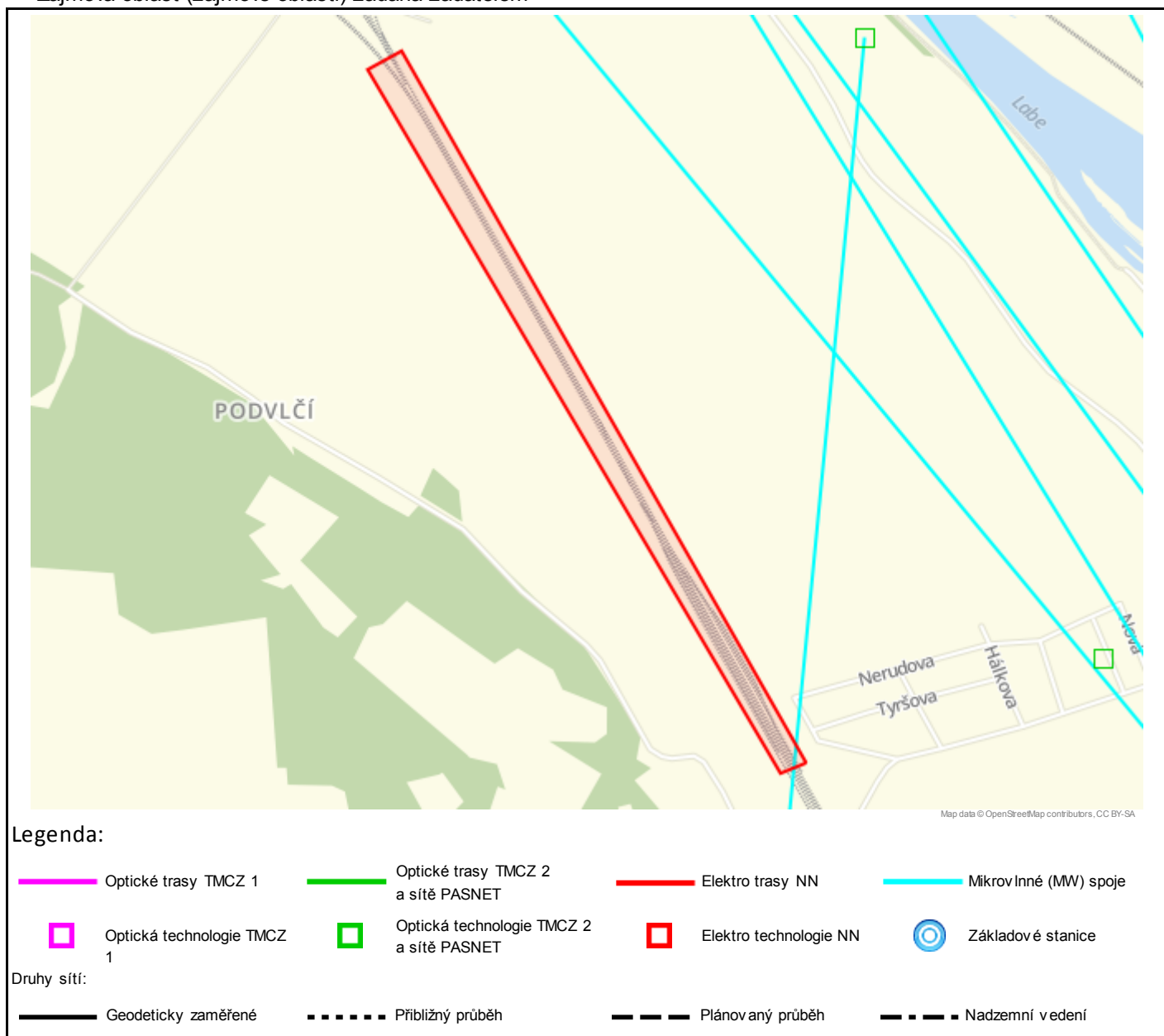
Odeslání stanoviska

E-mail: **sona.donatova@sudop.cz**

Příloha č. 2

Situační plán

Zájmová oblast (zájmové oblasti) zadaná žadatelem



Geometrie zájmové oblasti (zájmových oblastí) žádosti ve formátu WKT a souřadnicovém systému S-JTSK. Zkopírováním textu lze geometrii zobrazit v jakémkoli softwaru podporujícím formát WKT.

POLYGON((-737203.1401 -1009756.2269,-737265.0436 -1009771.8408,-737987.6453 -1008038.2737,-737904.3015 -1008006.5237,-737203.1401 -1009756.2269))



Vyřizuje: Dundáček Petr

E-mail: petr.dundacek@t-mobile.cz

SUDOP PRAHA, a.s.
Mgr. Soňa Donátová
Špitálské náměstí 3517/1a
40001 Ústí nad Labem

Naše značka: **E19475/16**

V Praze dne: **13.7.2016**

Vyjádření a stanovení podmínek pro udělení souhlasu s umístěním stavby v ochranném pásmu sítě technické infrastruktury (TI) společnosti T-Mobile Czech Republic a.s.

Vydané podle § 101 ZÁKONA Č. 127/2005 Sb., o elektronických komunikacích a o změně některých souvisejících zákonů (zákon o elektronických komunikacích – dále jen ZEK), ve znění pozdějších předpisů a §161 zákona č. 183/2006 Sb., o územním plánování a stavebním řádu (stavební zákon) či dle dalších příslušných právních předpisů

Věc: Úpravy zabezpečovacího zařízení pro ETCS včetně DOZ v úseku Kralupy n.V. - Roudnice n.L. (mimo) (Wed Jul 13 2016 15:11:)

Stupeň: Jiný důvod

Na základě předložených projektových podkladů dáváme **souhlasné stanovisko k vydání Územního souhlasu / rozhodnutí (Stavebního povolení) a následně souhlas s realizací stavby.**

Dle předložených dokladů nedojde ke kolizi s technickou infrastrukturou společnosti **T-Mobile Czech Republic a.s.**

Toto stanovisko má platnost 1 rok.

T-Mobile
T-Mobile Czech Republic a.s.
Tomášova 2144/1
148 00 Praha 4
IČ 649 49 681, DIČ CZ64949681

Ochrana sítí
Technologický úsek

Seznam příloh

Příloha č.1 - Rekapitulace žádosti

Příloha č.2 - Situační plán



Příloha č. 1

Rekapitulace žádosti o vyjádření k existenci sítě elektronických komunikací

Číslo žádosti: **E19475/16**
Název stavby /akce: **Úpravy zabezpečovacího zařízení pro ETCS včetně DOZ v úseku Kralupy n.V. - Roudnice n.L. (mimo) (Wed Jul 13 2016 15:11:**
Datum podání žádosti: **13.7.2016**
Důvod žádosti: **Jiný důvod**
Popis jiného důvodu žádosti: **Existence sítí**
Poznámka:

Žadatel

Firma / organizace: **SUDOP PRAHA, a.s.**
IČ: **25793349**
DIČ:
Kontaktní osoba: **Mgr. Soňa Donátová**
Adresa: **Špitálské náměstí 3517/1a**
Město / obec: **Ústí nad Labem**
PSČ: **40001**
Stát:
E-mail: **sona.donatova@sudop.cz**
Telefonní číslo: **+420731648796**

Stavebník

Firma / organizace:
Kontaktní osoba:
Adresa:
Město / obec:
PSČ:
Stát:
E-mail:
Telefonní číslo:

Stavba

Výška nad terénem (metry): **0 m**
Projektant:
Druh stavby: **Ostatní**
Hodnota projektu:
Měsíc zahájení stavby:
Měsíc ukončení stavby:

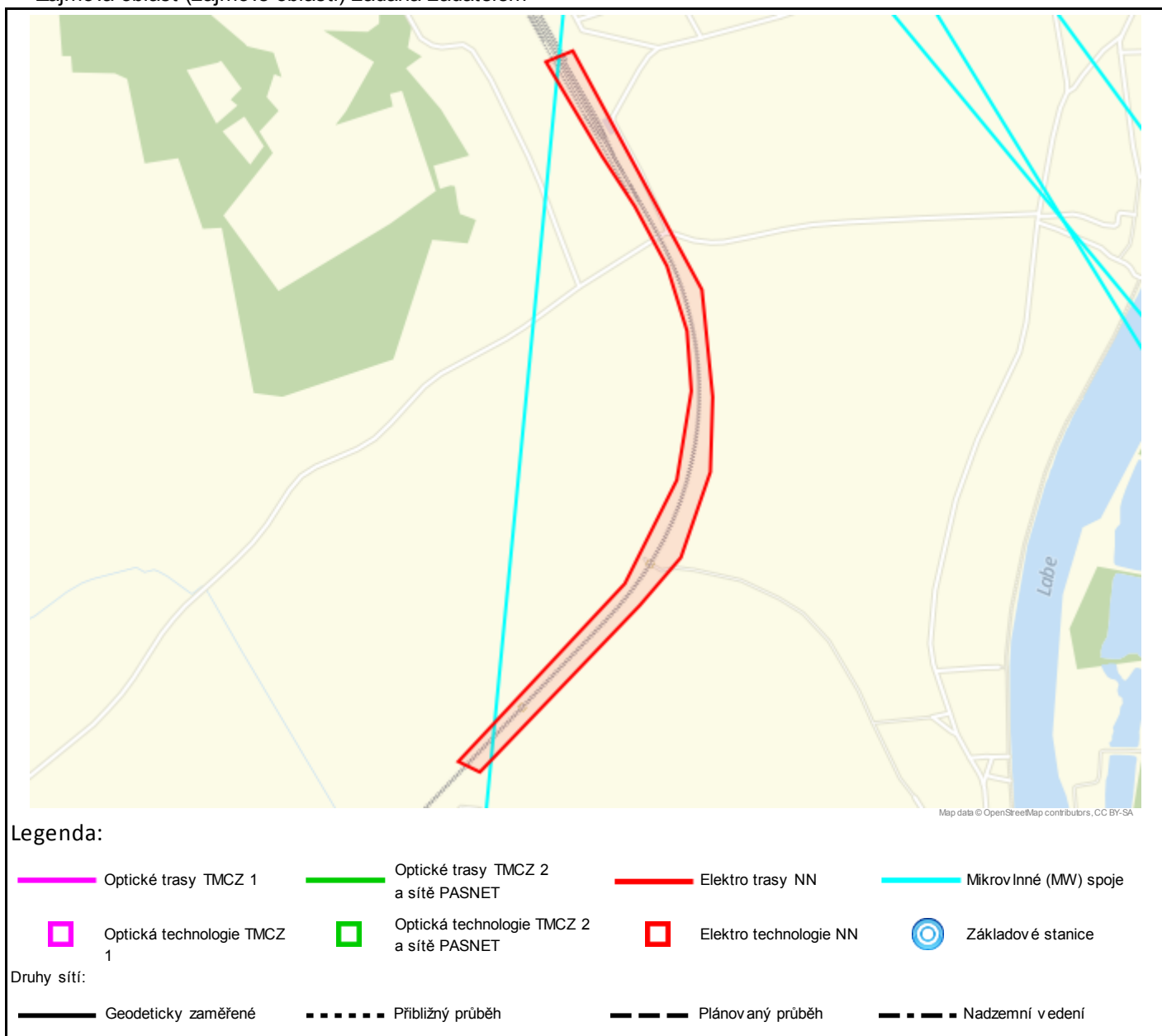
Odeslání stanoviska

E-mail: **sona.donatova@sudop.cz**

Příloha č. 2

Situační plánek

Zájmová oblast (zájmové oblasti) zadaná žadatelem



Geometrie zájmové oblasti (zájmových oblastí) žádosti ve formátu WKT a souřadnicovém systému S-JTSK. Zkopírováním textu lze geometrii zobrazit v jakémkoli softwaru podporujícím formát WKT.

POLYGON((-737658.7424 -1011432.6579,-737702.2002 -1011403.5537,-737248.7494 -1011036.1097,-737091.3224 -1010807.2451,-737027.8224 -1010600.8701,-737018.5619 -1010456.6722,-737045.0203 -1010296.5993,-737101.9057 -1010144.4639,-737162.7599 -1010016.1409,-737265.9474 -1009772.7243,-737198.4786 -1009755.5264,-736969.614 -1010364.068,-736978.8744 -1010622.0368,-737008.9864 -1010799.1618,-737106.8823 -1010992.3076,-737220.6531 -1011092.8493,-737654.4429 -1011435.5021,-737658.7424 -1011432.6579))



Vyřizuje: Dundáček Petr

E-mail: petr.dundacek@t-mobile.cz

SUDOP PRAHA, a.s.
Mgr. Soňa Donátová
Špitálské náměstí 3517/1a
40001 Ústí nad Labem

Naše značka: **E19476/16**

V Praze dne: **13.7.2016**

Vyjádření a stanovení podmínek pro udělení souhlasu s umístěním stavby v ochranném pásmu sítě technické infrastruktury (TI) společnosti T-Mobile Czech Republic a.s.

Vydané podle § 101 ZÁKONA Č. 127/2005 Sb., o elektronických komunikacích a o změně některých souvisejících zákonů (zákon o elektronických komunikacích – dále jen ZEK), ve znění pozdějších předpisů a §161 zákona č. 183/2006 Sb., o územním plánování a stavebním řádu (stavební zákon) či dle dalších příslušných právních předpisů

Věc: Úpravy zabezpečovacího zařízení pro ETCS včetně DOZ v úseku Kralupy n.V. - Roudnice n.L. (mimo) (7)

Stupeň: Jiný důvod

Na základě předložených projektových podkladů dáváme **souhlasné stanovisko k vydání Územního souhlasu / rozhodnutí (Stavebního povolení) a následně souhlas s realizací stavby.**

Dle předložených dokladů nedojde ke kolizi s technickou infrastrukturou společnosti **T-Mobile Czech Republic a.s.**

Toto stanovisko má platnost 1 rok.

T-Mobile
T-Mobile Czech Republic a.s.
Tomášova 2144/1
148 00 Praha 4
IČ 649 49 681, DIČ CZ64949681

Ochrana sítí
Technologický úsek

Seznam příloh

Příloha č.1 - Rekapitulace žádosti

Příloha č.2 - Situační plán



Příloha č. 1

Rekapitulace žádosti o vyjádření k existenci sítě elektronických komunikací

Číslo žádosti: **E19476/16**
Název stavby /akce: **Úpravy zabezpečovacího zařízení pro ETCS včetně DOZ v úseku Kralupy n.V. - Roudnice n.L. (mimo) (7)**
Datum podání žádosti: **13.7.2016**
Důvod žádosti: **Jiný důvod**
Popis jiného důvodu žádosti: **Existence sítí**
Poznámka:

Žadatel

Firma / organizace: **SUDOP PRAHA, a.s.**
IČ: **25793349**
DIČ:
Kontaktní osoba: **Mgr. Soňa Donátová**
Adresa: **Špitálské náměstí 3517/1a**
Město / obec: **Ústí nad Labem**
PSČ: **40001**
Stát:
E-mail: **sona.donatova@sudop.cz**
Telefonní číslo: **+420731648796**

Stavebník

Firma / organizace:
Kontaktní osoba:
Adresa:
Město / obec:
PSČ:
Stát:
E-mail:
Telefonní číslo:

Stavba

Výška nad terénem (metry): **0 m**
Projektant:
Druh stavby: **Ostatní**
Hodnota projektu:
Měsíc zahájení stavby:
Měsíc ukončení stavby:

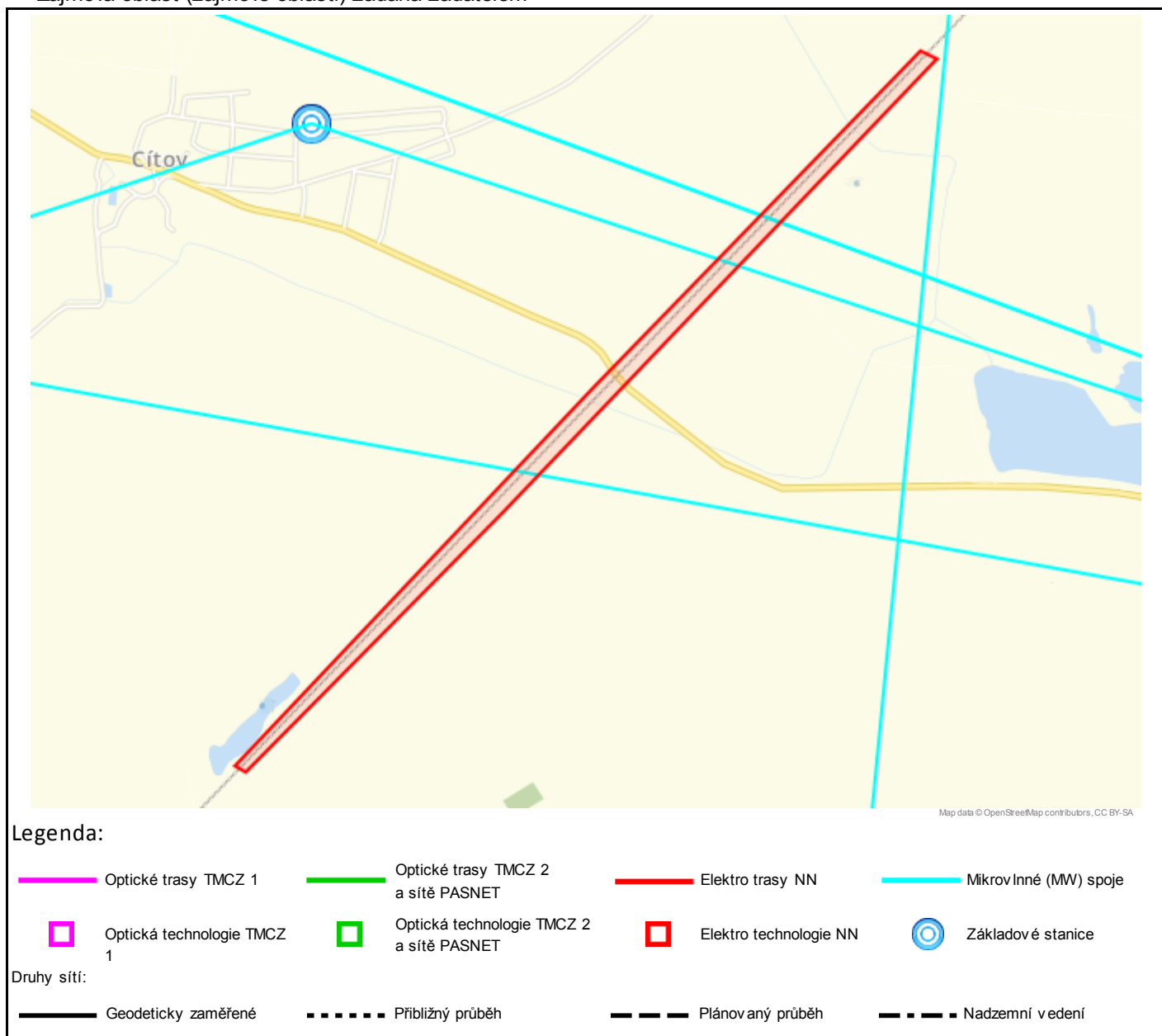
Odeslání stanoviska

E-mail: **sona.donatova@sudop.cz**

Příloha č. 2

Situační plán

Zájmová oblast (zájmové oblasti) zadaná žadatelem



Geometrie zájmové oblasti (zájmových oblastí) žádosti ve formátu WKT a souřadnicovém systému S-JTSK. Zkopírováním textu lze geometrii zobrazit v jakémkoli softwaru podporujícím formát WKT.

POLYGON((-740113.7839 -1013354.4136,-740143.7479 -1013331.3949,-738857.4161 -1012303.4639,-737702.5099

-1011403.8805,-737654.8849 -1011435.6305,-739201.3744 -1012659.3284,-740112.7917 -1013355.1412,-740113.7839 -1013354.4136))



Vyřizuje: Dundáček Petr

E-mail: petr.dundacek@t-mobile.cz

SUDOP PRAHA, a.s.
Mgr. Soňa Donátová
Špitálské náměstí 3517/1a
40001 Ústí nad Labem

Naše značka: **E19477/16**

V Praze dne: **13.7.2016**

Vyjádření a stanovení podmínek pro udělení souhlasu s umístěním stavby v ochranném pásmu sítě technické infrastruktury (TI) společnosti T-Mobile Czech Republic a.s.

Vydané podle § 101 ZÁKONA Č. 127/2005 Sb., o elektronických komunikacích a o změně některých souvisejících zákonů (zákon o elektronických komunikacích – dále jen ZEK), ve znění pozdějších předpisů a §161 zákona č. 183/2006 Sb., o územním plánování a stavebním řádu (stavební zákon) či dle dalších příslušných právních předpisů

Věc: Úpravy zabezpečovacího zařízení pro ETCS včetně DOZ v úseku Kralupy n.V. - Roudnice n.L. (mimo) (Wed Jul 13 2016 15:12:

Stupeň: Jiný důvod

Na základě předložených projektových podkladů dáváme **souhlasné stanovisko k vydání Územního souhlasu / rozhodnutí (Stavebního povolení) a následně souhlas s realizací stavby.**

Dle předložených dokladů nedojde ke kolizi s technickou infrastrukturou společnosti **T-Mobile Czech Republic a.s.**

Toto stanovisko má platnost 1 rok.

T-Mobile
T-Mobile Czech Republic a.s.
Tomášova 2144/1
148 00 Praha 4
IČ 649 49 681, DIČ CZ64949681

.....
Ochrana sítí
Technologický úsek

Seznam příloh

Příloha č.1 - Rekapitulace žádosti

Příloha č.2 - Situační plán



Příloha č. 1

Rekapitulace žádosti o vyjádření k existenci sítě elektronických komunikací

Číslo žádosti: **E19477/16**
Název stavby /akce: **Úpravy zabezpečovacího zařízení pro ETCS včetně DOZ v úseku Kralupy n.V. - Roudnice n.L. (mimo) (Wed Jul 13 2016 15:12:**
Datum podání žádosti: **13.7.2016**
Důvod žádosti: **Jiný důvod**
Popis jiného důvodu žádosti: **Existence sítí**
Poznámka:

Žadatel

Firma / organizace: **SUDOP PRAHA, a.s.**
IČ: **25793349**
DIČ:
Kontaktní osoba: **Mgr. Soňa Donátová**
Adresa: **Špitálské náměstí 3517/1a**
Město / obec: **Ústí nad Labem**
PSČ: **40001**
Stát:
E-mail: **sona.donatova@sudop.cz**
Telefonní číslo: **+420731648796**

Stavebník

Firma / organizace:
Kontaktní osoba:
Adresa:
Město / obec:
PSČ:
Stát:
E-mail:
Telefonní číslo:

Stavba

Výška nad terénem (metry): **0 m**
Projektant:
Druh stavby: **Ostatní**
Hodnota projektu:
Měsíc zahájení stavby:
Měsíc ukončení stavby:

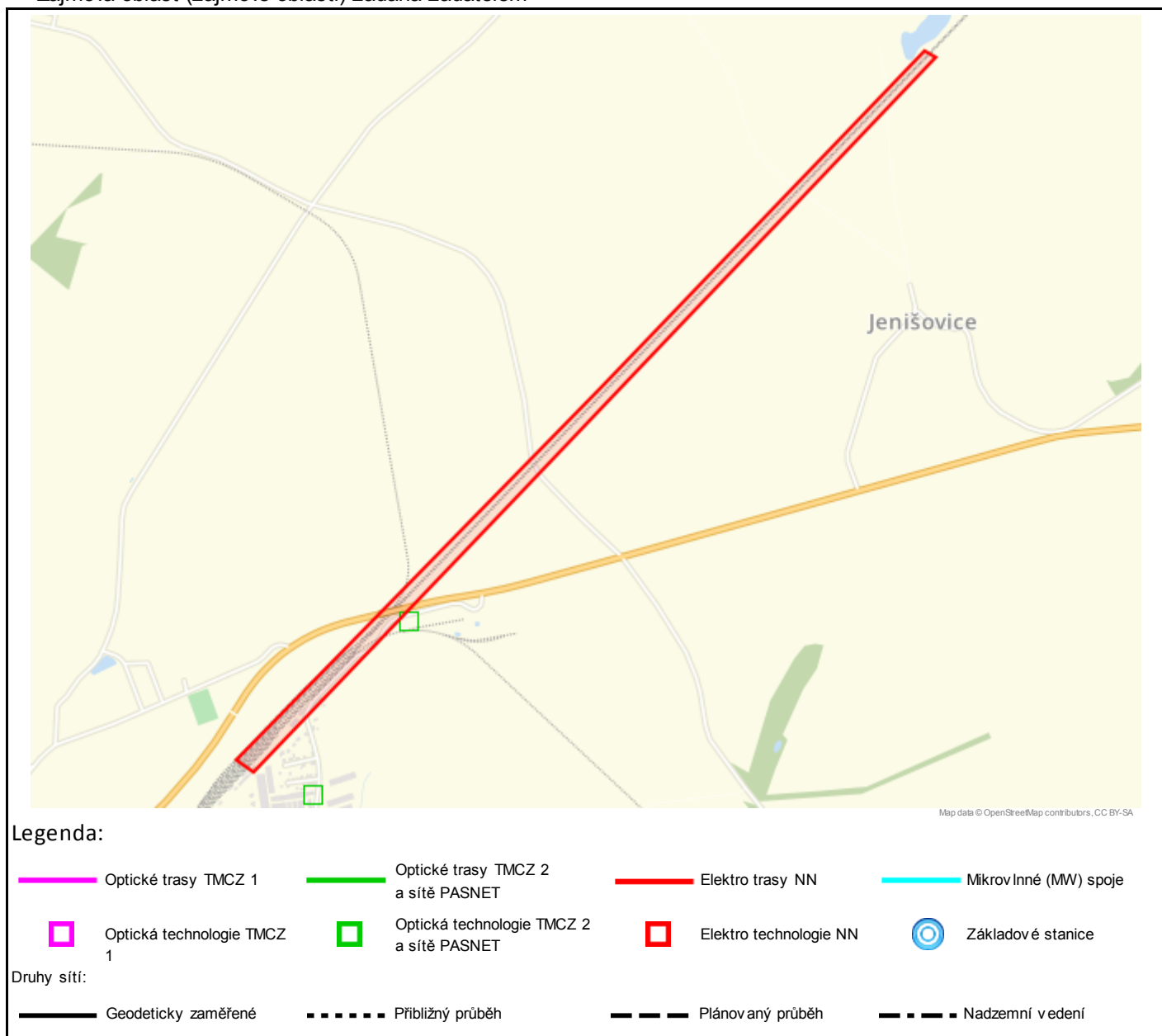
Odeslání stanoviska

E-mail: **sona.donatova@sudop.cz**

Příloha č. 2

Situační plánek

Zájmová oblast (zájmové oblasti) zadaná žadatelem



Geometrie zájmové oblasti (zájmových oblastí) žádosti ve formátu WKT a souřadnicovém systému S-JTSK. Zkopírováním textu lze geometrii zobrazit v jakémkoli softwaru podporujícím formát WKT.

POLYGON((-742726.9474 -1015428.193,-742778.4793 -1015380.5536,-741382.864 -1014303.7139,-740145.9369

-1013330.0472,-740111.5411 -1013356.5055,-741705.6557 -1014622.5368,-742726.0806 -1015428.9971,-742726.9474 -1015428.193))



Vyřizuje: Dundáček Petr

E-mail: petr.dundacek@t-mobile.cz

SUDOP PRAHA, a.s.
Mgr. Soňa Donátová
Špitálské náměstí 3517/1a
40001 Ústí nad Labem

Naše značka: **E19478/16**

V Praze dne: **13.7.2016**

Vyjádření a stanovení podmínek pro udělení souhlasu s umístěním stavby v ochranném pásmu sítě technické infrastruktury (TI) společnosti T-Mobile Czech Republic a.s.

Vydané podle § 101 ZÁKONA Č. 127/2005 Sb., o elektronických komunikacích a o změně některých souvisejících zákonů (zákon o elektronických komunikacích – dále jen ZEK), ve znění pozdějších předpisů a §161 zákona č. 183/2006 Sb., o územním plánování a stavebním řádu (stavební zákon) či dle dalších příslušných právních předpisů

Věc: Úpravy zabezpečovacího zařízení pro ETCS včetně DOZ v úseku Kralupy n.V. - Roudnice n.L. (mimo) (5)

Stupeň: Jiný důvod

Na základě předložených projektových podkladů dáváme **souhlasné stanovisko k vydání Územního souhlasu / rozhodnutí (Stavebního povolení) a následně souhlas s realizací stavby.**

Dle předložených dokladů nedojde ke kolizi s technickou infrastrukturou společnosti **T-Mobile Czech Republic a.s.**

Toto stanovisko má platnost 1 rok.

T-Mobile
T-Mobile Czech Republic a.s.
Tomášova 2144/1
148 00 Praha 4
IČ 649 49 681, DIČ CZ64949681

Ochrana sítí
Technologický úsek

Seznam příloh

Příloha č.1 - Rekapitulace žádosti

Příloha č.2 - Situační plán



Příloha č. 1

Rekapitulace žádosti o vyjádření k existenci sítě elektronických komunikací

Číslo žádosti: **E19478/16**
Název stavby /akce: **Úpravy zabezpečovacího zařízení pro ETCS včetně DOZ v úseku Kralupy n.V. - Roudnice n.L. (mimo) (5)**
Datum podání žádosti: **13.7.2016**
Důvod žádosti: **Jiný důvod**
Popis jiného důvodu žádosti: **Existence sítí**
Poznámka:

Žadatel

Firma / organizace: **SUDOP PRAHA, a.s.**
IČ: **25793349**
DIČ:
Kontaktní osoba: **Mgr. Soňa Donátová**
Adresa: **Špitálské náměstí 3517/1a**
Město / obec: **Ústí nad Labem**
PSČ: **40001**
Stát:
E-mail: **sona.donatova@sudop.cz**
Telefonní číslo: **+420731648796**

Stavebník

Firma / organizace:
Kontaktní osoba:
Adresa:
Město / obec:
PSČ:
Stát:
E-mail:
Telefonní číslo:

Stavba

Výška nad terénem (metry): **0 m**
Projektant:
Druh stavby: **Ostatní**
Hodnota projektu:
Měsíc zahájení stavby:
Měsíc ukončení stavby:

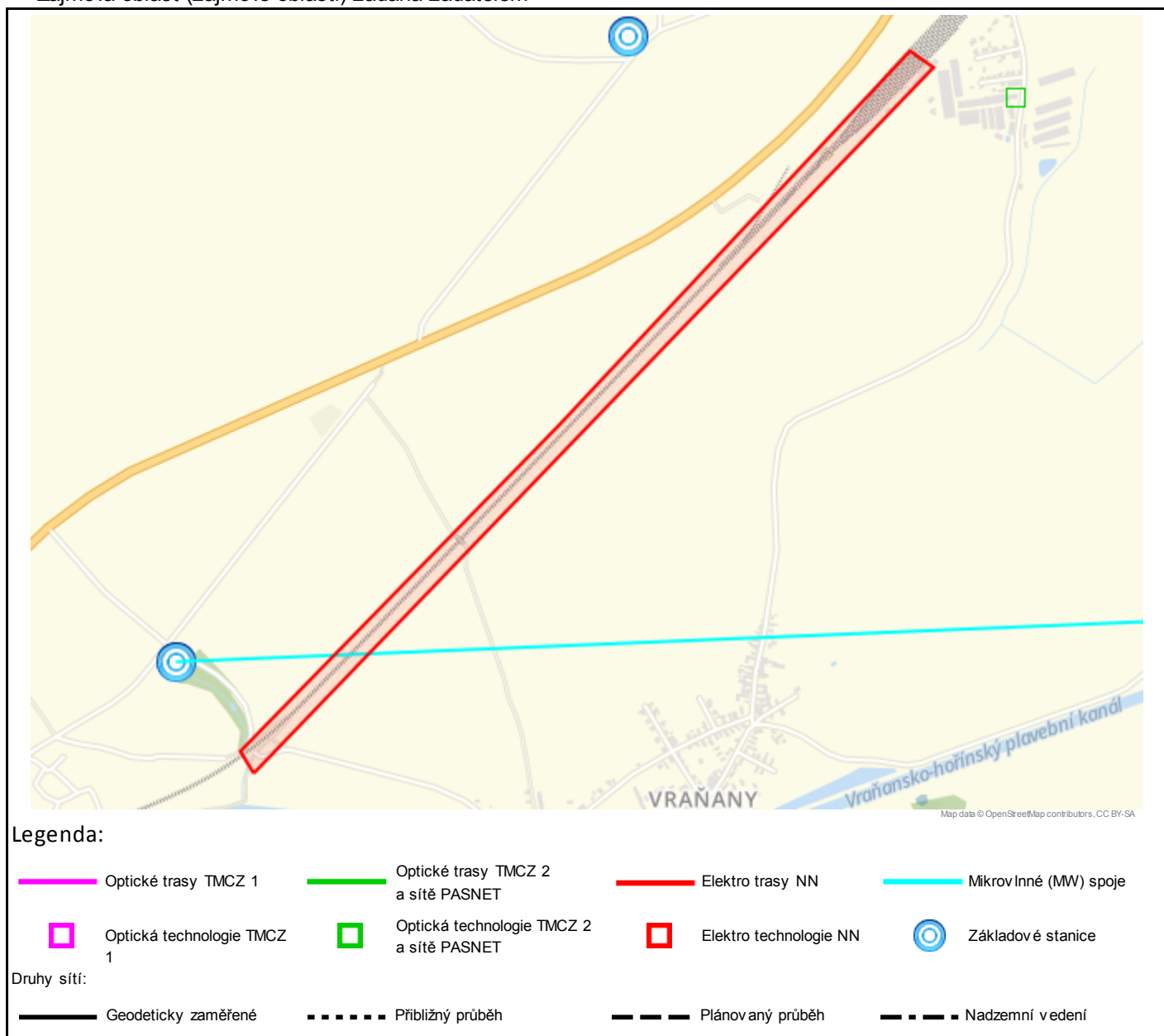
Odeslání stanoviska

E-mail: **sona.donatova@sudop.cz**

Příloha č. 2

Situační plán

Zájmová oblast (zájmové oblasti) zadaná žadatelem



Geometrie zájmové oblasti (zájmových oblastí) žádosti ve formátu WKT a souřadnicovém systému S-JTSK. Zkopírováním textu lze geometrii zobrazit v jakémkoli softwaru podporujícím formát WKT.

POLYGON((-744610.675 -1016907.7837,-744635.8104 -1016850.1045,-743755.5334 -1016169.6933,-742777.898 -1015381.2349,-742726.3198 -1015429.0448,-744610.675 -1016907.7837))



Vyřizuje: Dundáček Petr

E-mail: petr.dundacek@t-mobile.cz

SUDOP PRAHA, a.s.
Mgr. Soňa Donátová
Špitálské náměstí 3517/1a
40001 Ústí nad Labem

Naše značka: **E19479/16**

V Praze dne: **13.7.2016**

Vyjádření a stanovení podmínek pro udělení souhlasu s umístěním stavby v ochranném pásmu sítě technické infrastruktury (TI) společnosti T-Mobile Czech Republic a.s.

Vydané podle § 101 ZÁKONA Č. 127/2005 Sb., o elektronických komunikacích a o změně některých souvisejících zákonů (zákon o elektronických komunikacích – dále jen ZEK), ve znění pozdějších předpisů a §161 zákona č. 183/2006 Sb., o územním plánování a stavebním řádu (stavební zákon) či dle dalších příslušných právních předpisů

Věc: Úpravy zabezpečovacího zařízení pro ETCS včetně DOZ v úseku Kralupy n.V. - Roudnice n.L. (mimo) (4)

Stupeň: Jiný důvod

Na základě předložených projektových podkladů dáváme **souhlasné stanovisko k vydání Územního souhlasu / rozhodnutí (Stavebního povolení) a následně souhlas s realizací stavby.**

Dle předložených dokladů nedojde ke kolizi s technickou infrastrukturou společnosti **T-Mobile Czech Republic a.s.**

Toto stanovisko má platnost 1 rok.

T-Mobile
T-Mobile Czech Republic a.s.
Tomášova 2144/1
148 00 Praha 4
IČ 649 49 681, DIČ CZ64949681

Ochrana sítí
Technologický úsek

Seznam příloh

Příloha č.1 - Rekapitulace žádosti

Příloha č.2 - Situační plán



Příloha č. 1

Rekapitulace žádosti o vyjádření k existenci sítě elektronických komunikací

Číslo žádosti: **E19479/16**
Název stavby /akce: **Úpravy zabezpečovacího zařízení pro ETCS včetně DOZ v úseku Kralupy n.V. - Roudnice n.L. (mimo) (4)**
Datum podání žádosti: **13.7.2016**
Důvod žádosti: **Jiný důvod**
Popis jiného důvodu žádosti: **Existence sítí**
Poznámka:

Žadatel

Firma / organizace: **SUDOP PRAHA, a.s.**
IČ: **25793349**
DIČ:
Kontaktní osoba: **Mgr. Soňa Donátová**
Adresa: **Špitálské náměstí 3517/1a**
Město / obec: **Ústí nad Labem**
PSČ: **40001**
Stát:
E-mail: **sona.donatova@sudop.cz**
Telefonní číslo: **+420731648796**

Stavebník

Firma / organizace:
Kontaktní osoba:
Adresa:
Město / obec:
PSČ:
Stát:
E-mail:
Telefonní číslo:

Stavba

Výška nad terénem (metry): **0 m**
Projektant:
Druh stavby: **Ostatní**
Hodnota projektu:
Měsíc zahájení stavby:
Měsíc ukončení stavby:

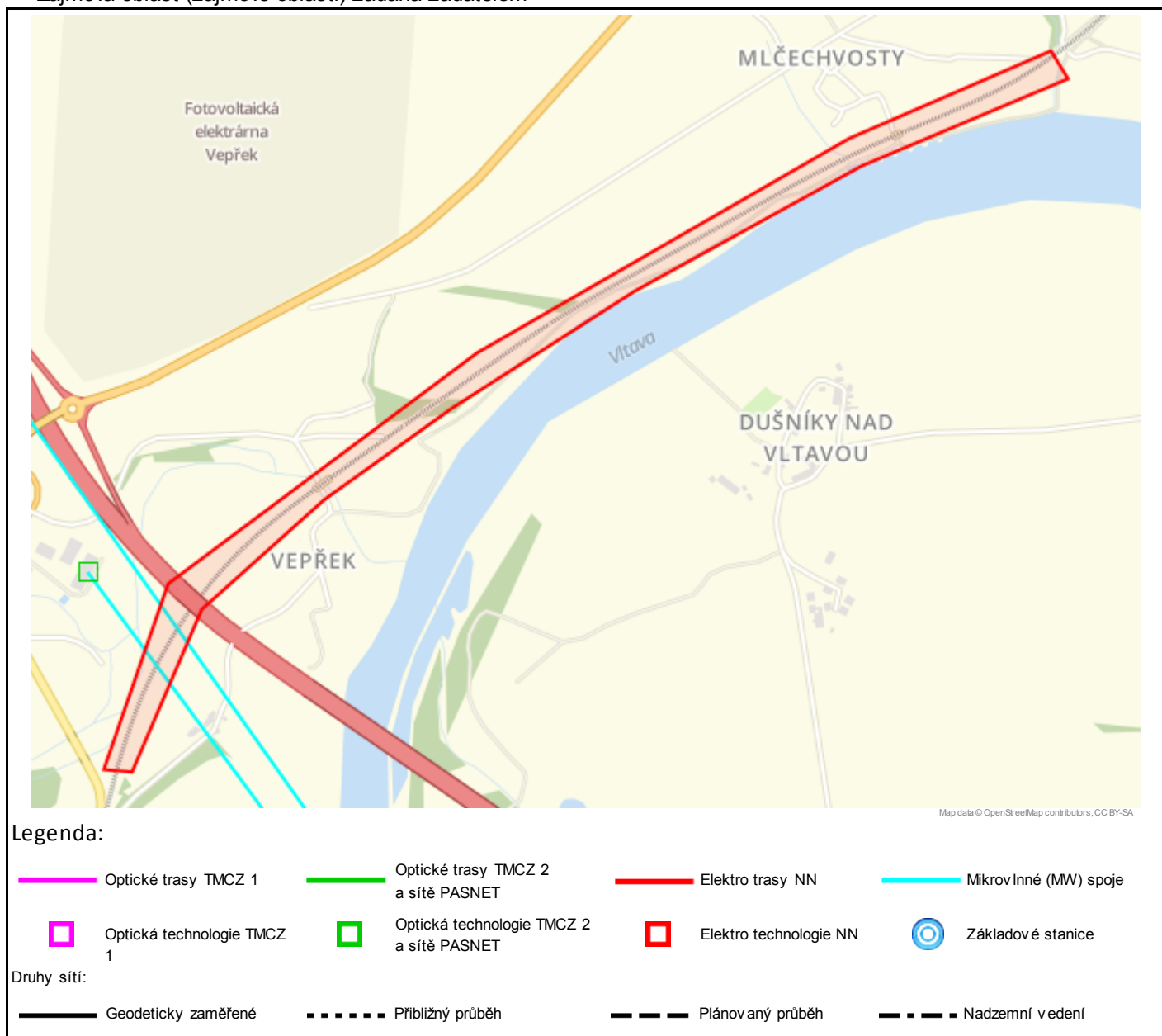
Odeslání stanoviska

E-mail: **sona.donatova@sudop.cz**

Příloha č. 2

Situační plánek

Zájmová oblast (zájmové oblasti) zadaná žadatelem



Geometrie zájmové oblasti (zájmových oblastí) žádosti ve formátu WKT a souřadnicovém systému S-JTSK. Zkopírováním textu lze geometrii zobrazit v jakémkoli softwaru podporujícím formát WKT.

POLYGON((-746793.465 -1018092.7558,-746828.39 -1018085.0167,-746840.8915 -1018081.8417,-746651.5431 -1017710.8742,-745933.1994 -1017315.9835,-745087.8556 -1016974.671,-744637.4025 -1016849.6554,-744609.6212 -1016913.1554,-745069.9962 -1017036.1867,-745583.9494 -1017232.6398,-746002.6525 -1017425.1242,-746298.3244 -1017579.9054,-746588.0431 -1017774.3742,-746782.3525 -1018095.5339,-746793.465 -1018092.7558))



Vyřizuje: Dundáček Petr

E-mail: petr.dundacek@t-mobile.cz

SUDOP PRAHA, a.s.
Mgr. Soňa Donátová
Špitálské náměstí 3517/1a
40001 Ústí nad Labem

Naše značka: **E19480/16**

V Praze dne: **13.7.2016**

Vyjádření a stanovení podmínek pro udělení souhlasu s umístěním stavby v ochranném pásmu sítě technické infrastruktury (TI) společnosti T-Mobile Czech Republic a.s.

Vydané podle § 101 ZÁKONA Č. 127/2005 Sb., o elektronických komunikacích a o změně některých souvisejících zákonů (zákon o elektronických komunikacích – dále jen ZEK), ve znění pozdějších předpisů a §161 zákona č. 183/2006 Sb., o územním plánování a stavebním řádu (stavební zákon) či dle dalších příslušných právních předpisů

Věc: Úpravy zabezpečovacího zařízení pro ETCS včetně DOZ v úseku Kralupy n.V. - Roudnice n.L. (mimo) (3)

Stupeň: Jiný důvod

Na základě předložených projektových podkladů dáváme **souhlasné stanovisko k vydání Územního souhlasu / rozhodnutí (Stavebního povolení) a následně souhlas s realizací stavby.**

Dle předložených dokladů nedojde ke kolizi s technickou infrastrukturou společnosti **T-Mobile Czech Republic a.s.**

Toto stanovisko má platnost 1 rok.

T-Mobile
T-Mobile Czech Republic a.s.
Tomášova 2144/1
148 00 Praha 4
IČ 649 49 681, DIČ CZ64949681

Ochrana sítí
Technologický úsek

Seznam příloh

Příloha č.1 - Rekapitulace žádosti

Příloha č.2 - Situační plán



Příloha č. 1

Rekapitulace žádosti o vyjádření k existenci sítě elektronických komunikací

Číslo žádosti: **E19480/16**
Název stavby / akce: **Úpravy zabezpečovacího zařízení pro ETCS včetně DOZ v úseku Kralupy n.V. - Roudnice n.L. (mimo) (3)**
Datum podání žádosti: **13.7.2016**
Důvod žádosti: **Jiný důvod**
Popis jiného důvodu žádosti: **Existence sítí**
Poznámka:

Žadatel

Firma / organizace: **SUDOP PRAHA, a.s.**
IČ: **25793349**
DIČ:
Kontaktní osoba: **Mgr. Soňa Donátová**
Adresa: **Špitálské náměstí 3517/1a**
Město / obec: **Ústí nad Labem**
PSČ: **40001**
Stát:
E-mail: **sona.donatova@sudop.cz**
Telefonní číslo: **+420731648796**

Stavebník

Firma / organizace:
Kontaktní osoba:
Adresa:
Město / obec:
PSČ:
Stát:
E-mail:
Telefonní číslo:

Stavba

Výška nad terénem (metry): **0 m**
Projektant:
Druh stavby: **Ostatní**
Hodnota projektu:
Měsíc zahájení stavby:
Měsíc ukončení stavby:

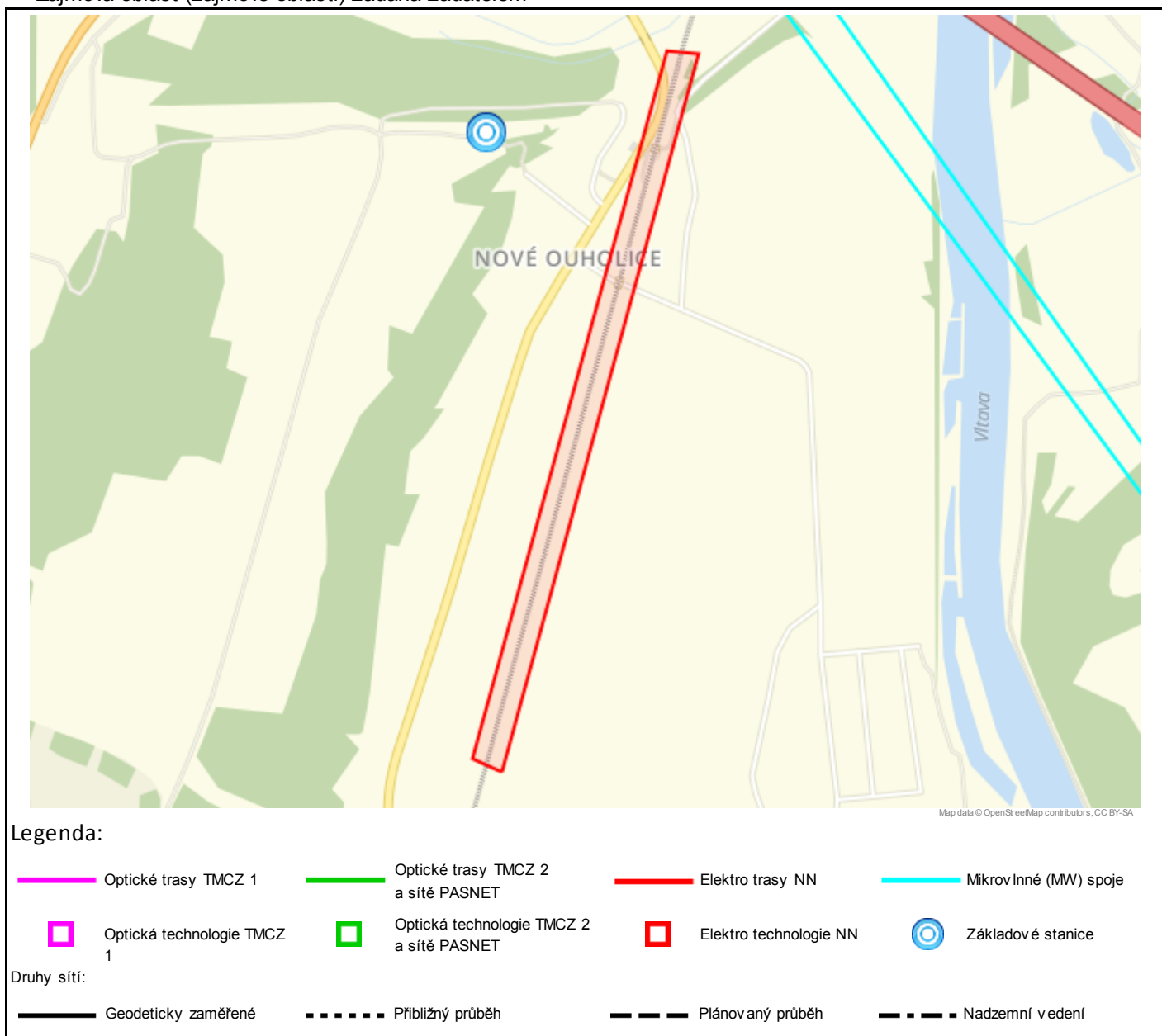
Odeslání stanoviska

E-mail: **sona.donatova@sudop.cz**

Příloha č. 2

Situační plánek

Zájmová oblast (zájmové oblasti) zadaná žadatelem



Geometrie zájmové oblasti (zájmových oblastí) žádosti ve formátu WKT a souřadnicovém systému S-JTSK. Zkopírováním textu lze geometrii zobrazit v jakémkoli softwaru podporujícím formát WKT.

POLYGON((-747335.2671 -1019380.5185,-747386.6624 -1019348.0409,-746841.5743 -1018082.7056,-746783.4771 -1018096.3018,-747335.2671 -1019380.5185))



Vyřizuje: Dundáček Petr

E-mail: petr.dundacek@t-mobile.cz

SUDOP PRAHA, a.s.
Mgr. Soňa Donátová
Špitálské náměstí 3517/1a
40001 Ústí nad Labem

Naše značka: **E19481/16**

V Praze dne: **9.8.2016**

Vyjádření a stanovení podmínek pro udělení souhlasu s umístěním stavby v ochranném pásmu sítě technické infrastruktury (TI) společnosti T-Mobile Czech Republic a.s.

Vydané podle § 101 ZÁKONA Č. 127/2005 Sb., o elektronických komunikacích a o změně některých souvisejících zákonů (zákon o elektronických komunikacích – dále jen ZEK), ve znění pozdějších předpisů a §161 zákona č. 183/2006 Sb., o územním plánování a stavebním řádu (stavební zákon) či dle dalších příslušných právních předpisů

Věc: Úpravy zabezpečovacího zařízení pro ETCS včetně DOZ v úseku Kralupy n.V. - Roudnice n.L. (mimo) (2)

Stupeň: Jiný důvod

Na základě předložených projektových podkladů dáváme **souhlasné stanovisko k vydání Územního souhlasu / rozhodnutí (Stavebního povolení) a následně souhlas s realizací stavby.**

Dle předložených dokladů nedojde ke kolizi s technickou infrastrukturou společnosti **T-Mobile Czech Republic a.s.**

Toto stanovisko má platnost 1 rok.

T-Mobile
T-Mobile Czech Republic a.s.
Tomášova 2144/1
148 00 Praha 4
IČ 649 49 681, DIČ CZ64949681

Ochrana sítí
Technologický úsek

Seznam příloh

Příloha č.1 - Rekapitulace žádosti

Příloha č.2 - Situační plán



Příloha č. 1

Rekapitulace žádosti o vyjádření k existenci sítě elektronických komunikací

Číslo žádosti: **E19481/16**
Název stavby / akce: **Úpravy zabezpečovacího zařízení pro ETCS včetně DOZ v úseku Kralupy n.V. - Roudnice n.L. (mimo) (2)**
Datum podání žádosti: **13.7.2016**
Důvod žádosti: **Jiný důvod**
Popis jiného důvodu žádosti: **Existence sítí**
Poznámka:

Žadatel

Firma / organizace: **SUDOP PRAHA, a.s.**
IČ: **25793349**
DIČ:
Kontaktní osoba: **Mgr. Soňa Donátová**
Adresa: **Špitálské náměstí 3517/1a**
Město / obec: **Ústí nad Labem**
PSČ: **40001**
Stát:
E-mail: **sona.donatova@sudop.cz**
Telefonní číslo: **+420731648796**

Stavebník

Firma / organizace:
Kontaktní osoba:
Adresa:
Město / obec:
PSČ:
Stát:
E-mail:
Telefonní číslo:

Stavba

Výška nad terénem (metry): **0 m**
Projektant:
Druh stavby: **Ostatní**
Hodnota projektu:
Měsíc zahájení stavby:
Měsíc ukončení stavby:

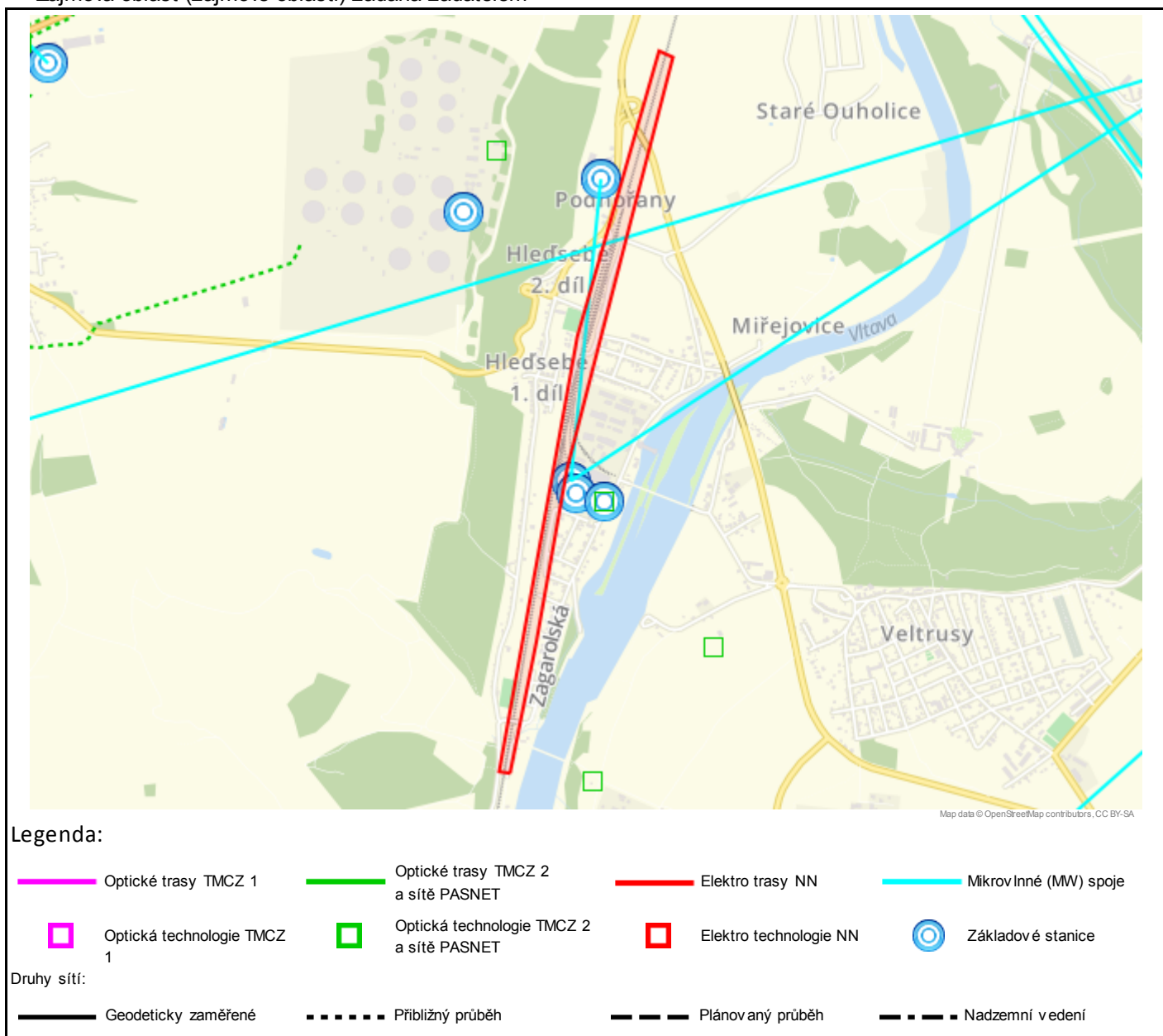
Odeslání stanoviska

E-mail: **sona.donatova@sudop.cz**

Příloha č. 2

Situační plánek

Zájmová oblast (zájmové oblasti) zadaná žadatelem



Geometrie zájmové oblasti (zájmových oblastí) žádosti ve formátu WKT a souřadnicovém systému S-JTSK. Zkopírováním textu lze geometrii zobrazit v jakémkoli softwaru podporujícím formát WKT.

POLYGON((-748418.0113 -1022239.1569,-748463.3874 -1022226.06,-747891.01 -1020478.1528,-747388.9631 -1019347.0591,-747335.385 -1019380.7934,-748010.0725 -1021019.8872,-748234.3069 -1021710.4497,-748416.8694 -1022232.3403,-748418.0113 -1022239.1569))



Vyřizuje: Dundáček Petr

E-mail: petr.dundacek@t-mobile.cz

SUDOP PRAHA, a.s.
Mgr. Soňa Donátová
Špitálské náměstí 3517/1a
40001 Ústí nad Labem

Naše značka: E19482/16

V Praze dne: 13.7.2016

Vyjádření a stanovení podmínek pro udělení souhlasu s umístěním stavby v ochranném pásmu sítě technické infrastruktury (TI) společnosti T-Mobile Czech Republic a.s.

Vydané podle § 101 ZÁKONA Č. 127/2005 Sb., o elektronických komunikacích a o změně některých souvisejících zákonů (zákon o elektronických komunikacích – dále jen ZEK), ve znění pozdějších předpisů a §161 zákona č. 183/2006 Sb., o územním plánování a stavebním řádu (stavební zákon) či dle dalších příslušných právních předpisů

Věc: Úpravy zabezpečovacího zařízení pro ETCS včetně DOZ v úseku Kralupy n.V. - Roudnice n.L. (mimo) (1)

Stupeň: Jiný důvod

Na základě předložených projektových podkladů dáváme **souhlasné stanovisko k vydání Územního souhlasu / rozhodnutí (Stavebního povolení) a následně souhlas s realizací stavby.**

Dle předložených dokladů nedojde ke kolizi s technickou infrastrukturou společnosti **T-Mobile Czech Republic a.s.**

Toto stanovisko má platnost 1 rok.

T-Mobile
T-Mobile Czech Republic a.s.
Tomášova 2144/1
148 00 Praha 4
IČ 649 49 681, DIČ CZ64949681

Ochrana sítí
Technologický úsek

Seznam příloh

Příloha č.1 - Rekapitulace žádosti

Příloha č.2 - Situační plán



Příloha č. 1

Rekapitulace žádosti o vyjádření k existenci sítě elektronických komunikací

Číslo žádosti: **E19482/16**
Název stavby / akce: **Úpravy zabezpečovacího zařízení pro ETCS včetně DOZ v úseku Kralupy n.V. - Roudnice n.L. (mimo) (1)**
Datum podání žádosti: **13.7.2016**
Důvod žádosti: **Jiný důvod**
Popis jiného důvodu žádosti: **Existence sítí**
Poznámka:

Žadatel

Firma / organizace: **SUDOP PRAHA, a.s.**
IČ: **25793349**
DIČ:
Kontaktní osoba: **Mgr. Soňa Donátová**
Adresa: **Špitálské náměstí 3517/1a**
Město / obec: **Ústí nad Labem**
PSČ: **40001**
Stát:
E-mail: **sona.donatova@sudop.cz**
Telefonní číslo: **+420731648796**

Stavebník

Firma / organizace:
Kontaktní osoba:
Adresa:
Město / obec:
PSČ:
Stát:
E-mail:
Telefonní číslo:

Stavba

Výška nad terénem (metry): **0 m**
Projektant:
Druh stavby: **Ostatní**
Hodnota projektu:
Měsíc zahájení stavby:
Měsíc ukončení stavby:

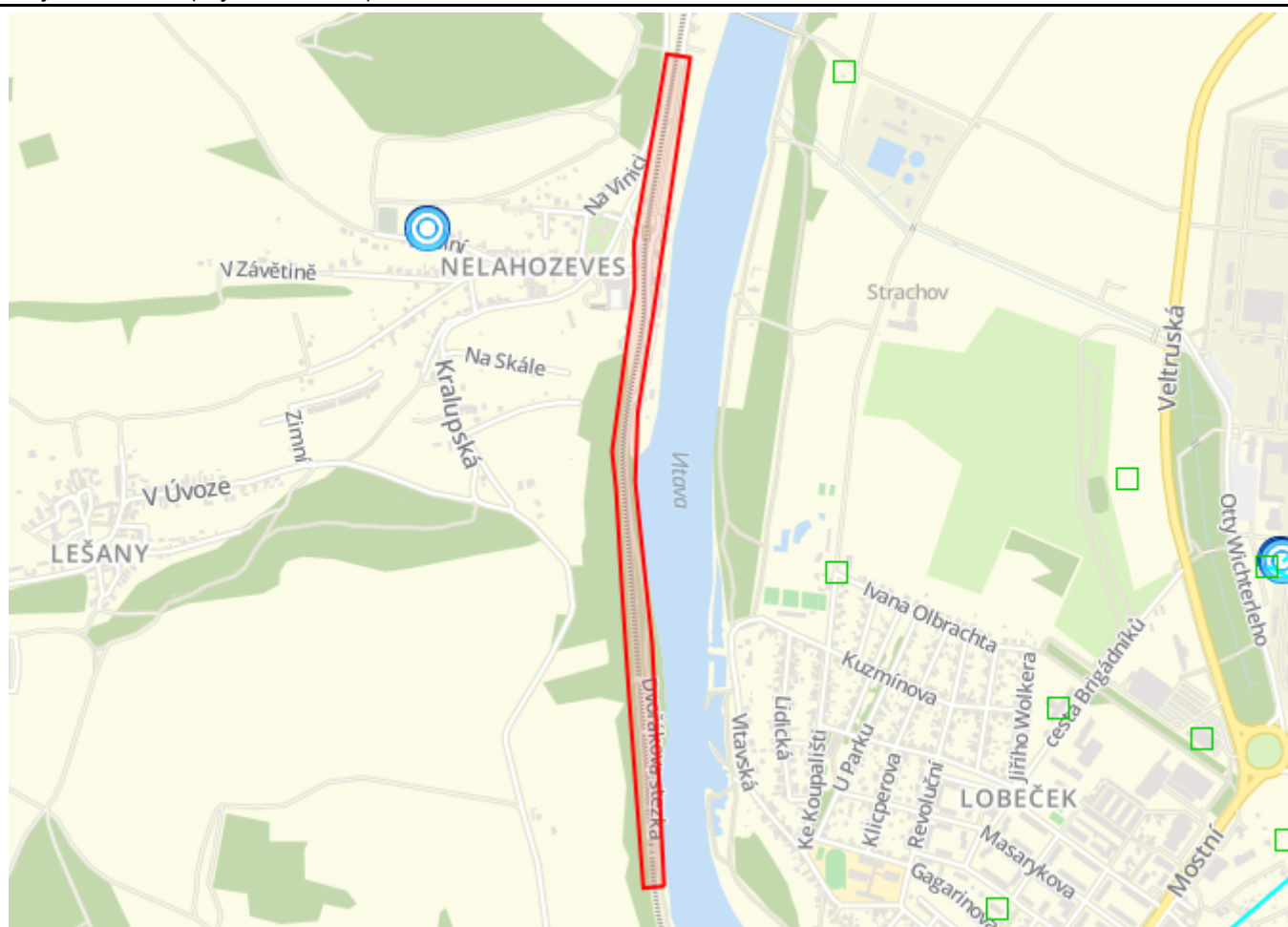
Odeslání stanoviska

E-mail: **sona.donatova@sudop.cz**

Příloha č. 2

Situační plánek

Zájmová oblast (zájmové oblasti) zadaná žadatelem

**Legenda:**

	Optické trasy TMCZ 1		Optické trasy TMCZ 2 a sítě PASNET		Elektro trasy NN		Mikrovlnné (MW) spoje
	Optická technologie TMCZ 1		Optická technologie TMCZ 2 a sítě PASNET		Elektro technologie NN		Základové stanice

Druhy sítí:

	Geodeticky zaměřené		Přibližný průběh		Plánovaný průběh		Nadzemní vedení
--	---------------------	--	------------------	--	------------------	--	-----------------

Geometrie zájmové oblasti (zájmových oblastí) žádosti ve formátu WKT a souřadnicovém systému S-JTSK. Zkopírováním textu lze geometrii zobrazit v jakémkoli softwaru podporujícím formát WKT.

POLYGON((-748720.613 -1024027.4892,-748743.4994 -1024026.1663,-748766.5843 -1024025.0418,-748739.9173 -1023605.7489,-748721.3965 -1023349.1031,-748705.5215 -1023151.9885,-748702.8756 -1023069.9677,-748632.7611 -1022819.9364,-748604.9798 -1022723.3635,-748591.7506 -1022621.4989,-748553.3861 -1022501.1135,-748501.7923 -1022343.6864,-748464.7506 -1022225.9468,-748414.4798 -1022240.4989,-748569.2611 -1022774.9572,-748635.4069 -1022993.2385,-748661.8652 -1023144.051,-748673.7715 -1023499.9156,-748720.0736 -1024017.176,-748720.613 -1024027.4892))



Vyřizuje: Dundáček Petr

E-mail: petr.dundacek@t-mobile.cz

SUDOP PRAHA, a.s.
Mgr. Soňa Donátová
Špitálské náměstí 3517/1a
40001 Ústí nad Labem

Naše značka: **E19483/16**

V Praze dne: **9.8.2016**

Vyjádření a stanovení podmínek pro udělení souhlasu s umístěním stavby v ochranném pásmu sítě technické infrastruktury (TI) společnosti T-Mobile Czech Republic a.s.

Vydané podle § 101 ZÁKONA Č. 127/2005 Sb., o elektronických komunikacích a o změně některých souvisejících zákonů (zákon o elektronických komunikacích – dále jen ZEK), ve znění pozdějších předpisů a §161 zákona č. 183/2006 Sb., o územním plánování a stavebním řádu (stavební zákon) či dle dalších příslušných právních předpisů

Věc: Úpravy zabezpečovacího zařízení pro ETCS včetně DOZ v úseku Kralupy n.V. - Roudnice n.L. (mimo) (0)

Stupeň: Jiný důvod

Na základě předložených projektových podkladů dáváme **souhlasné stanovisko k vydání Územního souhlasu / rozhodnutí (Stavebního povolení) a následně souhlas s realizací stavby.**

Dle předložených dokladů nedojde ke kolizi s technickou infrastrukturou společnosti **T-Mobile Czech Republic a.s.**

Toto stanovisko má platnost 1 rok.

T-Mobile
T-Mobile Czech Republic a.s.
Tomášova 2144/1
148 00 Praha 4
IČ 649 49 681, DIČ CZ64949681

.....
Ochrana sítí
Technologický úsek

Seznam příloh

Příloha č.1 - Rekapitulace žádosti

Příloha č.2 - Situační plán



Příloha č. 1

Rekapitulace žádosti o vyjádření k existenci sítě elektronických komunikací

Číslo žádosti: **E19483/16**
Název stavby /akce: **Úpravy zabezpečovacího zařízení pro ETCS včetně DOZ v úseku Kralupy n.V. - Roudnice n.L. (mimo) (0)**
Datum podání žádosti: **13.7.2016**
Důvod žádosti: **Jiný důvod**
Popis jiného důvodu žádosti: **Existence sítí**
Poznámka:

Žadatel

Firma / organizace: **SUDOP PRAHA, a.s.**
IČ: **25793349**
DIČ:
Kontaktní osoba: **Mgr. Soňa Donátová**
Adresa: **Špitálské náměstí 3517/1a**
Město / obec: **Ústí nad Labem**
PSČ: **40001**
Stát:
E-mail: **sona.donatova@sudop.cz**
Telefonní číslo: **+420731648796**

Stavebník

Firma / organizace:
Kontaktní osoba:
Adresa:
Město / obec:
PSČ:
Stát:
E-mail:
Telefonní číslo:

Stavba

Výška nad terénem (metry): **0 m**
Projektant:
Druh stavby: **Ostatní**
Hodnota projektu:
Měsíc zahájení stavby:
Měsíc ukončení stavby:

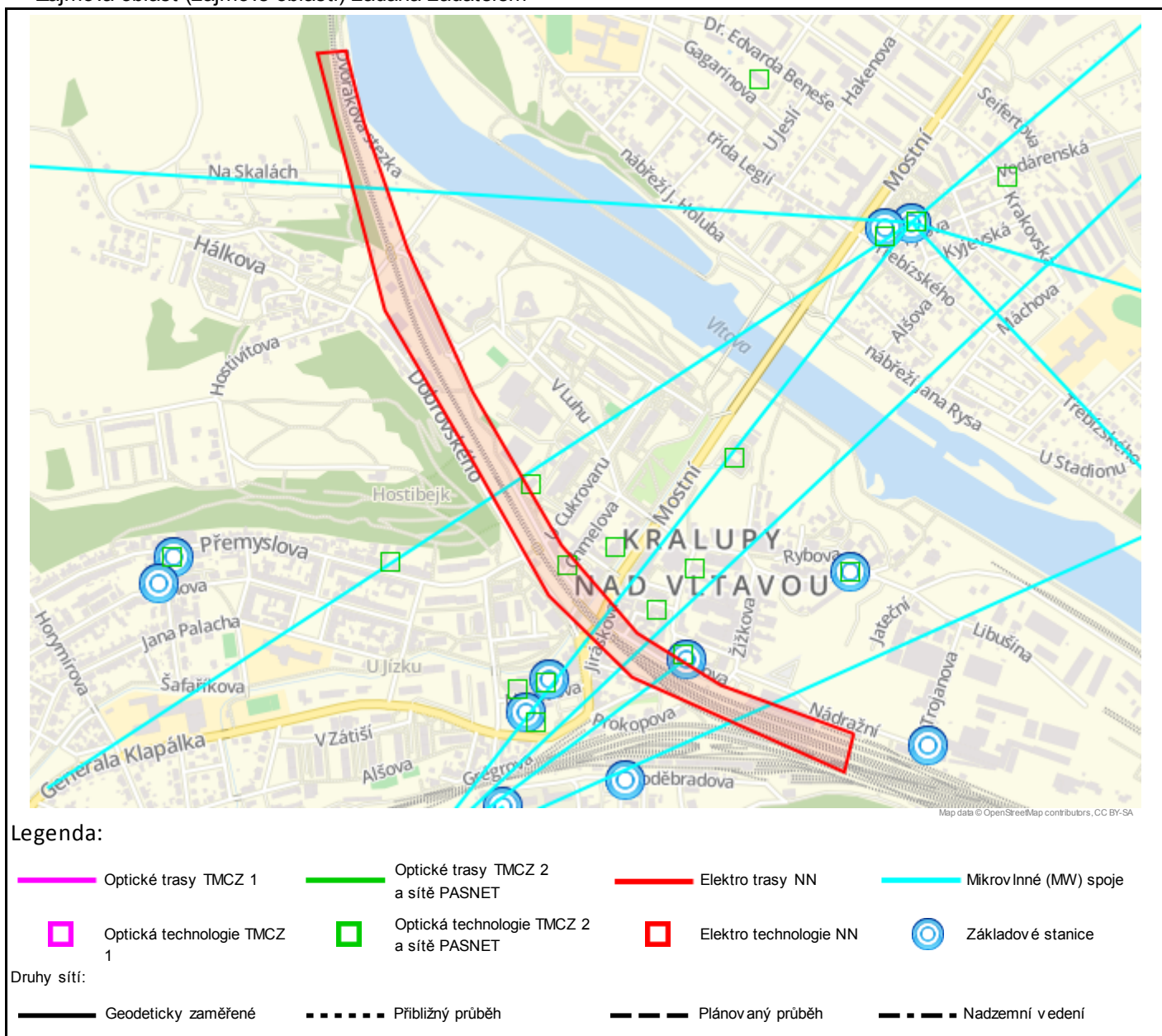
Odeslání stanoviska

E-mail: **sona.donatova@sudop.cz**

Příloha č. 2

Situační plánek

Zájmová oblast (zájmové oblasti) zadaná žadatelem



Geometrie zájmové oblasti (zájmových oblastí) žádosti ve formátu WKT a souřadnicovém systému S-JTSK. Zkopírováním textu lze geometrii zobrazit v jakémkoli softwaru podporujícím formát WKT.

POLYGON((-747999.9817 -1025341.891,-748025.5423 -1025406.2385,-748373.4694 -1025189.2802,-748499.1465 -1025026.5614,-748604.9798 -1024759.3322,-748716.1048 -1024489.4572,-748771.6673 -1024025.1135,-748721.3965 -1024027.7593,-748706.8444 -1024158.7281,-748661.8652 -1024387.5927,-748582.4902 -1024653.4989,-748464.7506 -1024941.8947,-748353.6256 -1025113.8739,-748220.0111 -1025224.9989,-748000.4069 -1025341.4156,-747999.9817 -1025341.891))



SUDOP PRAHA, a.s.
Soňa Donátová
Špitálské náměstí 3517/1a
400 01 Ústí nad Labem

V Praze, 14.7.2016

Naše zn.: **MW000004669011606**

Věc: vyjádření k žádosti k akci **"Úpravy zabezpečovacího zařízení pro ETCS včetně DOZ v úseku Kralupy n.V. - Roudnice n.L. (mimo)"**

Sdělujeme Vám, že společnost Vodafone Czech Republic a.s., se sídlem Praha 5, náměstí Junkových 2, IČ: 25788001, zapsaná dne 13.8. 1999 v obchodním rejstříku vedeném Městským soudem v Praze pod spisovou značkou B.6064 na základě předložené dokumentace ze dne **13.7.2016**

souhlasí s realizací projektu bez připomínek.

Ve vámi zadaném zájmovém území a v uvedené výšce (viz vaše žádost o vyjádření v příloze) se nenachází žádné podzemní ani nadzemní vedení naší společnosti.

Platnost vyjádření je **1 rok** od data vydání.

S pozdravem

v.z. Nikol Jeníková
Vodafone Czech Republic a.s.
Náměstí Junkových 2
155 00 Praha 5


Vodafone Czech Republic a.s.
náměstí Junkových 2, 155 00, Praha 5
IČO: 25788001, DIČ: CZ25788001
tel.: 776 971 111, fax: 776 971 927
-60-

Tel.: 775 012 026
E-mail: west@vodafone.cz

Seznam příloh/přiložených souborů:
Zadost_MW000004669011606.pdf



Žádost o vyjádření k existenci sítí č. MW000004669011606

Údaje pro vydání

Typ: Právnícká osoba

Adresa sídla/bydliště

Údaje pro zaslání

Typ: Právnícká osoba
Firma: SUDOP PRAHA, a.s.
Jméno: Soňa
Příjmení: Donátová
Telefon: +420 731 648 796
E-mail: sona.donatova@sudop.cz

Adresa sídla/bydliště

Ulice: Špitálské náměstí
Č.p. (č.ev.) / č.o.: 3517 / 1a
Obec: Ústí nad Labem
PSČ: 40001

Důvod žádosti o vyjádření

Název stavby: Úpravy zabezpečovacího zařízení pro ETCS včetně DOZ v úseku Kralupy n.V. - Roudnice n.L. (mimo)
Typ stavby: Ostatní
Stupeň žádosti: Jiný
Výška stavby: 0 m
Výška jeřábu: 0 m



Zájmové území

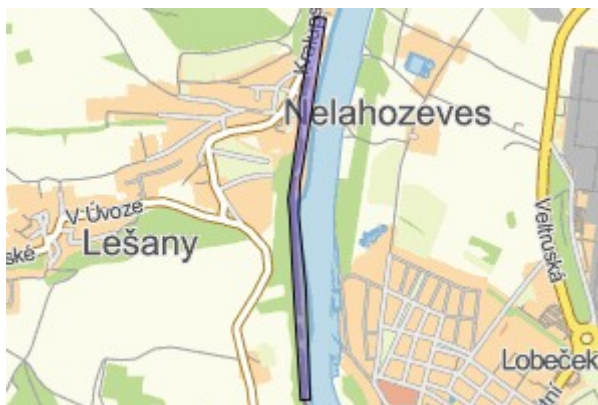
Kresba 1:



Dotčené KÚ:

Lobeček (672866)
Lobeč (672912)
Kralupy nad Vltavou (672718)

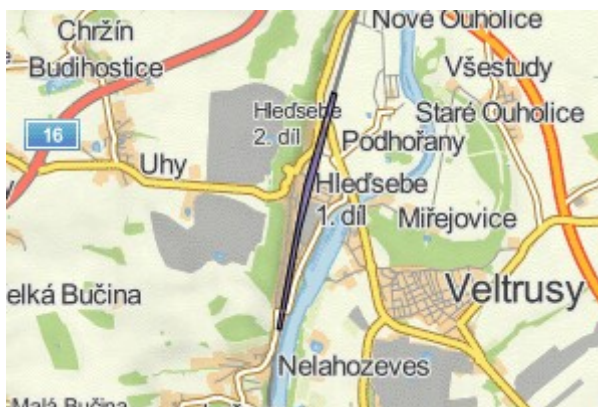
Kresba 2:



Dotčené KÚ:

Lobeček (672866)
Lobeč (672912)
Nelahozeves (702790)

Kresba 3:



Dotčené KÚ:

Nelahozeves (702790)
Podhořany (702803)
Nové Ouholice (706582)

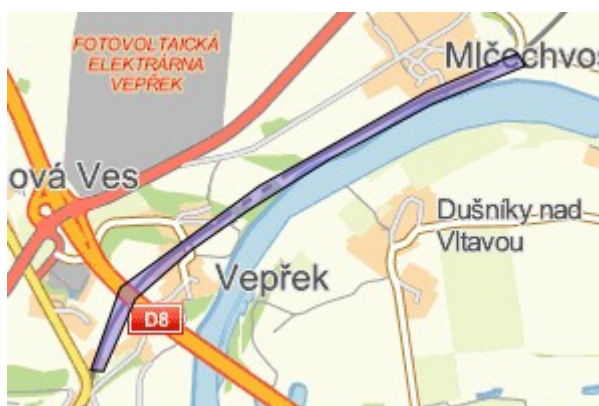
Kresba 4:



Dotčené KÚ:

Vepřek (706604)
Nové Ouholice (706582)

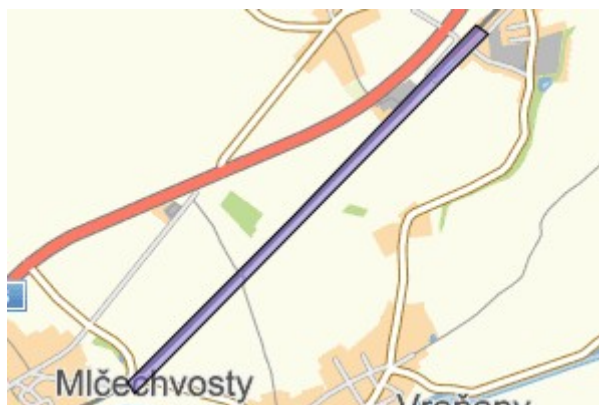
Kresba 5:



Dotčené KÚ:

Vepřek (706604)
Mlčechvosty (785245)
Vraňany (785253)

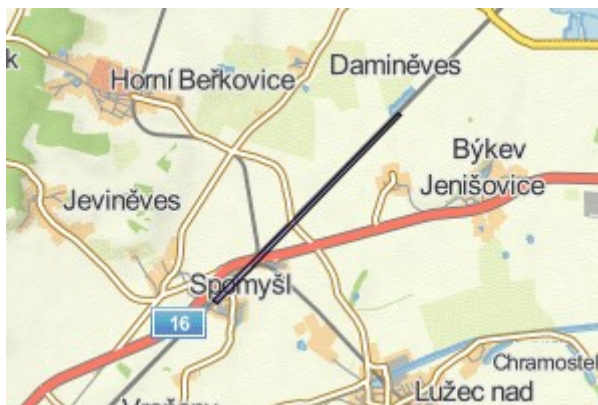
Kresba 6:



Dotčené KÚ:

Vraňany (785253)
Spomyšl (752843)

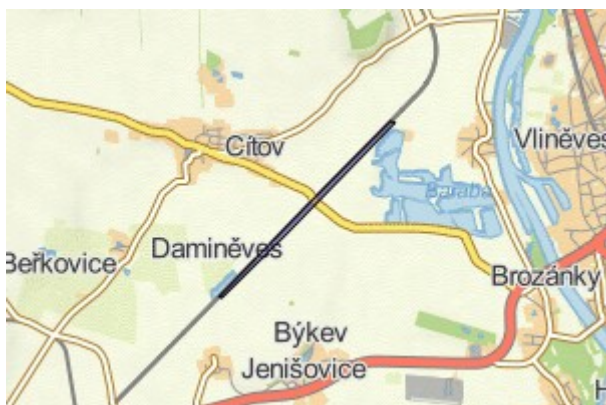
Kresba 7:



Dotčené KÚ:

Býkev (616460)
Lužec nad Vltavou (689297)
Jenišovice u Mělníka (616486)
Vraňany (785253)
Spomyšl (752843)

Kresba 8:



Dotčené KÚ:

Býkev (616460)
Cítov (617849)
Vliněves (628671)

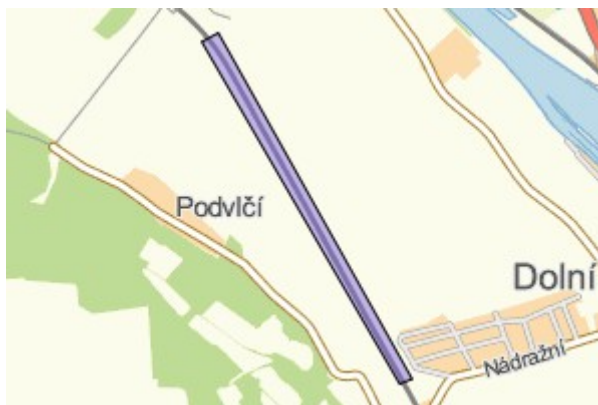
Kresba 9:



Dotčené KÚ:

Vliněves (628671)
Dolní Beřkovice (628654)

Kresba 10:



Dotčené KÚ:

Křivenice (643769)
Dolní Beřkovice (628654)

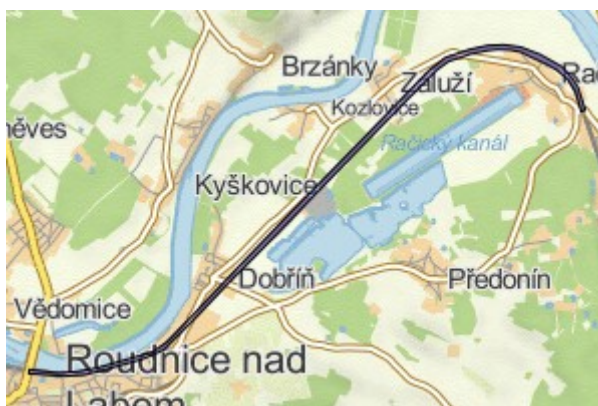
Kresba 11:



Dotčené KÚ:

Křivenice (643769)
Horní Počaply (643751)

Kresba 12:



Dotčené KÚ:

Račice u Štětí (737330)
Dobříň (627887)
Roudnice nad Labem (741647)
Hněvice (737321)
Záluží u Roudnice nad Labem (627909)

Kresba 13:



Dotčené KÚ: Hněvice (737321)
Horní Počaply (643751)

Datum: 13.7.2016

Zadáno: Portál MAWIS

Informace podle zákona č. 127/2005 Sb., o elektronických komunikacích, č. 101/2000 Sb., o ochraně osobních údajů a o změně některých zákonů a dalšími souvisejícími právními předpisy.

Společnost Position s.r.o., se sídlem Londýnská 665/45, 120 00 Praha 2, IČ 26422816, zapsaná v obchodním rejstříku vedeném Městským soudem v Praze, oddíl C, vložka 81053 („Position“) a společnost Vodafone Czech Republic s., se sídlem nám. Junkových 2808/2, 155 00 Praha 5, IČ 25788001, zapsaná v obchodním rejstříku vedeném Městským soudem v Praze, oddíl B, vložka 6064 („Vodafone“) Vás tímto informují, že shromážděné osobní údaje v rozsahu Vaše jméno, příjmení, bydliště, e-mailová adresa a telefonní číslo bude Position a Vodafone zpracovávat za účelem jejich použití při realizaci povinností v souvislosti se žádostí o stanovisko nebo vyjádření pro řízení podle zákona č. 183/2006 Sb., o územním plánování a stavebním řádu (stavební zákon), a to automatizovaným způsobem nebo v tištěné podobě s tím, že Vaše osobní údaje nebudou zpřístupněny jiným osobám. Vaše osobní údaje poskytnete dobrovolně.

Dále Vás informujeme o Vašem právu žádat o vysvětlení popř. o odstranění nežádoucího stavu, především domníváte-li se, že jsou Vaše osobní údaje zpracovávány v rozporu s ochranou Vašeho soukromého a osobního života nebo v rozporu se zákonem.

Dial Telecom, a.s.
Křižíkova 237/36a
186 00 Praha 8-Karlín
IČ:28175492
DIČ:CZ28175492
Tel:226204111

Sudop Praha, a.s.
Špitálské náměstí 3517
Ústí nad Labem
400 01

Naše značka
CR412895

Vyřizuje / Linka
Adášek / 226204111

Vystaveno
18.7.2016

Věc : Vyjádření k dokumentaci pro územní rozhodnutí/územní souhlas

Název akce/stavby : Úpravy zabezpečovacího zařízení pro ETCS včetně DOZ v úseku Kralupy n. V. - Roudnice n.L. (mimo)

Na základě Vaší žádosti Vám sdělujeme následující :

Ve Vašem zájmovém území

se nachází v zemi podzemní komunikační vedení

ve vlastnictví společnosti Dial Telecom, a.s. Toto vedení je tvořeno HDPE trubkami, ve kterých je instalovaný optický kabel, na kterém jsou provozovány služby elektronických komunikací.

Souhlasíme s vydáním územního rozhodnutí/územního souhlasu za splnění níže uvedených podmínek a požadavků pro realizaci stavby:

Požadujeme do projektové dokumentace zpracovat stávající optické trasy společnosti Dial Telecom, a.s.

Min. 30 pracovních dnů před zahájením výkopových prací vyzve stavebník formou objednávky zástupce naší společnosti k vytýčení našich sítí přímo na místě stavby. (Kontakt: 226204400, vytyceni@dialtelecom.cz)

V zápise o vytýčení budou stanoveny technické a realizační podmínky pro ochranu zařízení ve vlastnictví společnosti Dial Telecom, a.s. před investiční výstavbou.

Požadujeme, aby zápis o vytýčení a kontrole podzemního komunikačního vedení společnosti Dial Telecom, a.s. byl nedílnou součástí podkladů pro kolaudaci či předání stavby.

Během realizace akce bude respektováno ustanovení par. 101 a 102 Zákona č. 127/2005 Sb. o Elektronických komunikacích.

Při křížení a souběhu s podzemní komunikační sítí budou dodrženy podmínky dle ČSN 73 6005 – „Prostorová úprava vedení technického vybavení“.

Výkopové práce v ochranném pásmu (1,5m po stranách krajního vedení) budou prováděny zásadně ručně.

Pokud dojde při akci k odkrytí podzemního komunikačního vedení je nutné zajistit jeho řádné zabezpečení proti poškození a to nejen při provádění prací, ale i před poškozením třetími osobami.

Před záhozem musí být k prohlídce stavu podzemního komunikačního vedení stavebníkem přizván zástupce naší společnosti, který sepsáním protokolu potvrdí souhlas se záhozem odkrytého vedení.

V případě neoprávněného zásahu nebo narušení podzemního komunikačního vedení bude postupováno ve věci náhrady vzniklých škod v souladu s platnými právními předpisy a normami.

Podmínky tohoto vyjádření požadujeme uvádět v příslušném rozhodnutí stavebního úřadu.

Přílohy :

2x A3 Stávající trasa Dial Telecom

Platnost tohoto vyjádření je 1 rok od jeho vydání.

Při změně rozsahu stavby je nutno požádat naši organizaci o nové vyjádření k existenci sítí elektronických komunikací.

S přátelským pozdravem

 **Dial Telecom**
Dial Telecom, a.s.
Křížkova 36a/217, 1st floor, Praha 6 - Karlín
ICO: 28175492 DIČ: CZ28175492

[illegible]

Technical drawing of a road layout, likely a plan view, showing various road segments, intersections, and technical specifications. The drawing includes several key elements:

- Top Left:** A scale bar indicating 100 m. Below it, a list of road specifications:
 - HDPE Ø 50 modrá 9
 - HDPE Ø 50 modrá 7
 - HDPE Ø 50 modrá 5
 - HDPE Ø 50 modrá 3
 - HDPE Ø 50 modrá 1
- Top Center:** A list of road specifications:
 - HDPE Ø 50 modrá 2, 3, 4, 5, 6, 7, 8, 9, 10
 - HDPE Ø 50 modrá 1
 - HDPE Ø 50 modrá 2
 - HDPE Ø 50 modrá 3
 - HDPE Ø 50 modrá 4
 - HDPE Ø 50 modrá 5
 - HDPE Ø 50 modrá 6
 - HDPE Ø 50 modrá 7
 - HDPE Ø 50 modrá 8
 - HDPE Ø 50 modrá 9
 - HDPE Ø 50 modrá 10
- Top Right:** A list of road specifications:
 - HDPE Ø 50 modrá 1
 - HDPE Ø 50 modrá 2
 - HDPE Ø 50 modrá 3
 - HDPE Ø 50 modrá 4
 - HDPE Ø 50 modrá 5
 - HDPE Ø 50 modrá 6
 - HDPE Ø 50 modrá 7
 - HDPE Ø 50 modrá 8
 - HDPE Ø 50 modrá 9
 - HDPE Ø 50 modrá 10
- Center:** A road segment labeled "2x SP. PLASSON (Z,B)" with a distance of "37.860 km".
- Bottom Left:** A road segment labeled "2x SP. PLASSON (Z,B)" with a distance of "37.860 km".
- Bottom Center:** A road segment labeled "2x SP. PLASSON (Z,B)" with a distance of "37.860 km".
- Bottom Right:** A road segment labeled "2x SP. PLASSON (Z,B)" with a distance of "37.860 km".
- Right Side:** A road segment labeled "2x SP. PLASSON (Z,B)" with a distance of "37.860 km".
- Far Right:** A road segment labeled "2x SP. PLASSON (Z,B)" with a distance of "37.860 km".
- Far Bottom Right:** A road segment labeled "2x SP. PLASSON (Z,B)" with a distance of "37.860 km".

The drawing also includes various other annotations, such as "ZLAB, DL = 3.0", "ZLAB, DL = 10.0", and "ZLAB, DL = 3.0".

Technical drawing of a road layout, likely a plan view, showing various road segments, intersections, and technical specifications. The drawing includes several key elements:

- Top Left:** A scale bar indicating 100 m. Below it, a list of road specifications:
 - HDPE Ø 50 modrá 9
 - HDPE Ø 50 modrá 7
 - HDPE Ø 50 modrá 5
 - HDPE Ø 50 modrá 3
 - HDPE Ø 50 modrá 1
- Top Center:** A list of road specifications:
 - HDPE Ø 50 modrá 2, 3, 4, 5, 6, 7, 8, 9, 10
 - HDPE Ø 50 modrá 1
 - HDPE Ø 50 modrá 2
 - HDPE Ø 50 modrá 3
 - HDPE Ø 50 modrá 4
 - HDPE Ø 50 modrá 5
 - HDPE Ø 50 modrá 6
 - HDPE Ø 50 modrá 7
 - HDPE Ø 50 modrá 8
 - HDPE Ø 50 modrá 9
 - HDPE Ø 50 modrá 10
- Top Right:** A list of road specifications:
 - HDPE Ø 50 modrá 1
 - HDPE Ø 50 modrá 2
 - HDPE Ø 50 modrá 3
 - HDPE Ø 50 modrá 4
 - HDPE Ø 50 modrá 5
 - HDPE Ø 50 modrá 6
 - HDPE Ø 50 modrá 7
 - HDPE Ø 50 modrá 8
 - HDPE Ø 50 modrá 9
 - HDPE Ø 50 modrá 10
- Center:** A road segment labeled "2x SP. PLASSON (Z,B)" with a distance of "37.860 km".
- Bottom Left:** A road segment labeled "2x SP. PLASSON (Z,B)" with a distance of "37.860 km".
- Bottom Center:** A road segment labeled "2x SP. PLASSON (Z,B)" with a distance of "37.860 km".
- Bottom Right:** A road segment labeled "2x SP. PLASSON (Z,B)" with a distance of "37.860 km".
- Right Side:** A road segment labeled "2x SP. PLASSON (Z,B)" with a distance of "37.860 km".
- Far Right:** A road segment labeled "2x SP. PLASSON (Z,B)" with a distance of "37.860 km".
- Far Bottom Right:** A road segment labeled "2x SP. PLASSON (Z,B)" with a distance of "37.860 km".

The drawing also includes various other annotations, such as "ZLAB, DL = 3.0", "ZLAB, DL = 10.0", and "ZLAB, DL = 3.0".

[illegible]

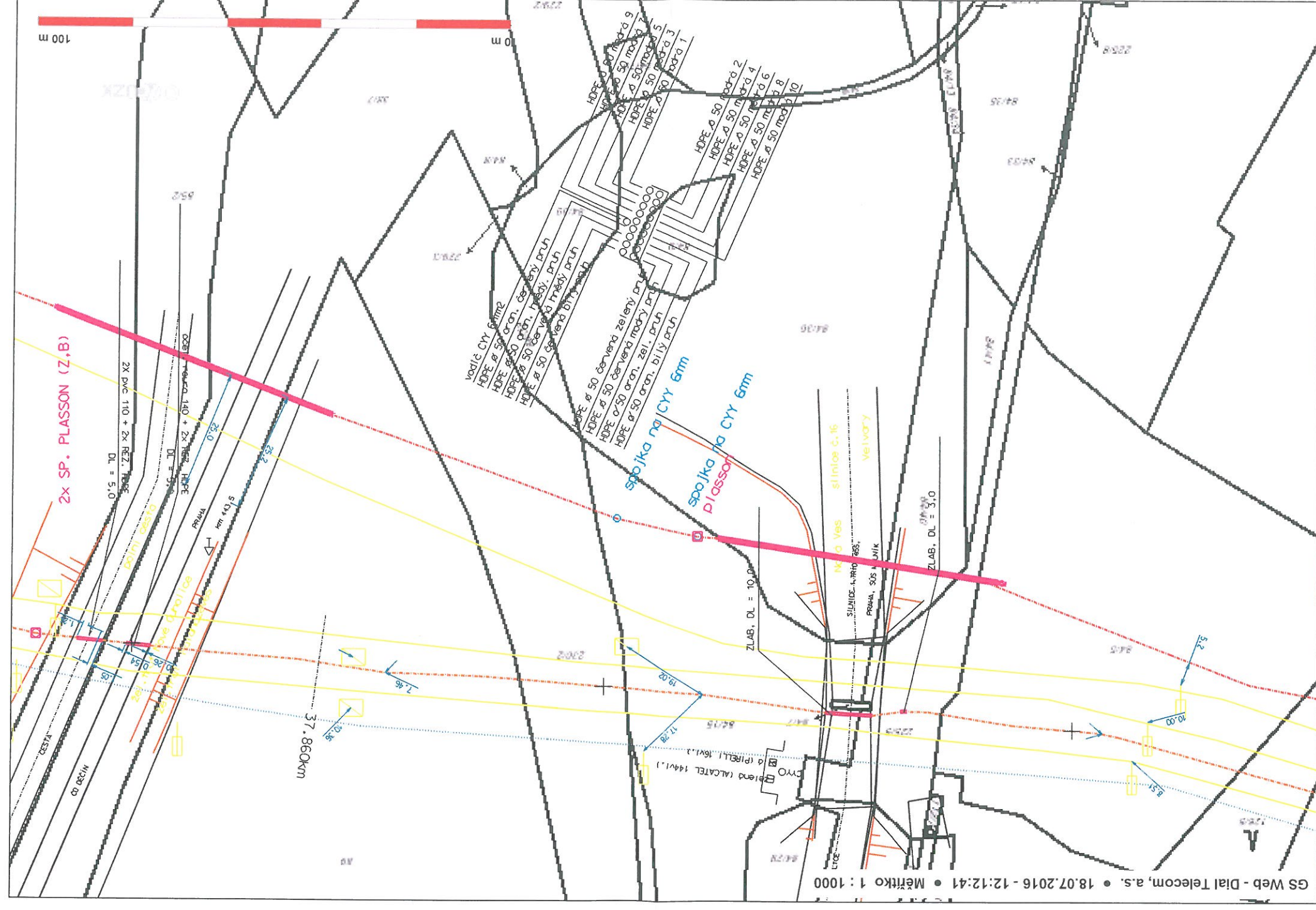
Technical drawing of a road layout, likely a plan view, showing various road segments, intersections, and technical specifications. The drawing includes several key elements:

- Top Left:** A scale bar indicating 100 m. Below it, a list of road specifications:
 - HDPE Ø 50 modrá 9
 - HDPE Ø 50 modrá 7
 - HDPE Ø 50 modrá 5
 - HDPE Ø 50 modrá 3
 - HDPE Ø 50 modrá 1
- Top Center:** A list of road specifications:
 - HDPE Ø 50 modrá 2, 3, 4, 5, 6, 7, 8, 9, 10
- Top Right:** A list of road specifications:
 - HDPE Ø 50 modrá 1
 - HDPE Ø 50 modrá 2
 - HDPE Ø 50 modrá 3
 - HDPE Ø 50 modrá 4
 - HDPE Ø 50 modrá 5
 - HDPE Ø 50 modrá 6
 - HDPE Ø 50 modrá 7
 - HDPE Ø 50 modrá 8
 - HDPE Ø 50 modrá 9
 - HDPE Ø 50 modrá 10
- Center:** A road segment labeled "2x SP. PLASSON (Z,B)" with a distance of "37.860 km".
- Bottom Left:** A road segment labeled "2x SP. PLASSON (Z,B)" with a distance of "37.860 km".
- Bottom Center:** A road segment labeled "2x SP. PLASSON (Z,B)" with a distance of "37.860 km".
- Bottom Right:** A road segment labeled "2x SP. PLASSON (Z,B)" with a distance of "37.860 km".
- Right Side:** A road segment labeled "2x SP. PLASSON (Z,B)" with a distance of "37.860 km".
- Far Right:** A road segment labeled "2x SP. PLASSON (Z,B)" with a distance of "37.860 km".
- Far Bottom:** A road segment labeled "2x SP. PLASSON (Z,B)" with a distance of "37.860 km".

The drawing also includes various other annotations, such as "ZLAB, DL = 3.0", "ZLAB, DL = 10.0", and "ZLAB, DL = 3.0".

The drawing is a detailed technical plan for a road project. It shows two proposed variants, A and B, for a road that crosses a railway track. The railway track runs horizontally across the center of the plan. Variant A is shown in red, and Variant B is shown in blue. The road alignments are clearly marked with dashed and solid lines. Various technical specifications are provided throughout the drawing, such as '2x SP. PLASSON (Z,B)' for the road width, 'DL = 5,0' for the length of a section, and '37.860km' for a specific distance. Labels for existing infrastructure include 'Stavba železniční tratě' (Railway track construction), 'Stavba železničního nádraží' (Railway station construction), and 'Stavba železničního mostu' (Railway bridge construction). The drawing also includes topographic contours and other geographical features. A scale bar at the bottom indicates a distance of 0m to 100m.

[illegible][illegible][illegible]



UPC Česká republika, s.r.o.
Závišova 5, 140 00 Praha 4, Česká republika
IČ: 00562262
T +420 261 107 111 F +420 261 107 100



SUDOP PRAHA a.s.
Mgr. Soňa Donátová
Špitálské náměstí 3517/1a
400 01 Ústí nad Labem

**VYJÁDŘENÍ O EXISTENCI VEDENÍ VEŘEJNÉ KOMUNIKAČNÍ SÍTĚ (VVKŠ) A
VŠEOBECNÉ PODMÍNKY OCHRANY VEDENÍ VEŘEJNÉ KOMUNIKAČNÍ SÍTĚ
SPOLEČNOSTI UPC Česká republika, s.r.o.**

vydané podle § 101 zákona č. 127/2005 Sb., o elektronických komunikacích a o změně některých souvisejících zákonů (zákon o elektronických komunikacích), ve znění pozdějších předpisů a § 161 zákona 183/2006 Sb., o územním plánování a stavebním řádu (stavební zákon).

Vyřizuje: Jaroslav Syříště
tel. 261107329
Naše značka: č.j. 1294/2016

Datum: 19.7.2016

**Název akce / stavby: Úpravy zabezpečovacího zařízení pro ETCS včetně DOZ v úseku
Kralupy nad Vltavou – Roudnice n.L. (mimo)**

**Katastrální území: Křivenice , Jenišovice u Mělníka , Býkev, Hněvice, Cítov, Dobříň, Záluží u
Roudnice nad Labem, Dolní Beřkovice, Vlněves, Horní Počaply, Lužec nad
Vltavou, Račice u Štětí, Spomyšl, Vepřek, Vraňany , Mlčechov, Kralupy
nad Vltavou, Lobeč, Lobeč, Nelahozeves , Podhořany, Nové Ouholice,
Roudnice nad Labem**

Důvod vydání vyjádření: Existence sítí

Na základě Vaší žádosti o vyjádření ze dne 13.7.2016 o existenci sítě po určení a vyznačení zájmového území a na základě stanovení důvodu pro vydání vyjádření vydává společnost UPC Česká republika, s.r.o. (dále jen *UPC*) následující vyjádření:

**ve staveništi předmětné stavby se nachází vedení veřejné komunikační sítě a jeho ochranné
pásmo**

společnosti UPC, jejíž existence a poloha je zakreslena v příloze tohoto vyjádření. Ochranné pásmo VVKŠ je v souladu s ustanovením § 102 zákona č. 127/2005 Sb., o elektronických komunikacích a o změně některých souvisejících zákonů stanoveno rozsahem 1,5 m po stranách krajní hrany vedení VVKŠ (dále jen *Ochranné pásmo*).

Podzemní VVKŠ jsou uloženy v pískovém loži volně v zemní rýze, kryty cihlou, folií nebo zákrytovou deskou nebo v chráničkách HDPE, optické kabely v chráničkách HDPE.

Nadzemní VVKŠ jsou vedeny :

(1) Vyjádření je platné pouze v rámci předmětné stavby a pro důvod vydání vyjádření stanovený žadatelem v žádosti.

Společnost UPC souhlasí s umístěním a realizací stavby s tím, že stavebník nebo jím pověřená třetí osoba dodrží níže uvedené podmínky včetně Všeobecných podmínek ochrany VVKS společnosti UPC, které jsou součástí tohoto vyjádření.

Vyjádření pozbývá platnosti uplynutím doby platnosti, změnou rozsahu zájmového území i změnou důvodu vydání vyjádření uvedeného v žádosti nebo nesplněním povinnosti stavebníka dle bodu 2 tohoto vyjádření, to vše v závislosti na tom, která ze skutečností rozhodná pro pozbytí platnosti tohoto vyjádření nastane nejdříve. **Platnost vyjádření je 1 rok od data vydání.** Sítě VVKS je nutné v projektové dokumentaci/výkresu v legendě označit jako UPC.

(2) Stavebník, nebo jím pověřená třetí osoba, je **povinen bez zbytečného odkladu vyzvat společnost UPC ke stanovení konkrétních podmínek ochrany VVKS, případně k přeložení VVKS poté, kdy zjistil, že jeho záměr, pro který podal shora označenou žádost, je v kolizi s VVKS a nebo zasahuje do Ochranného pásma VVKS a v rámci realizace záměru bude nutná manipulace, úprava, přeložení VVKS, případně dojde ke změně povrchu terénu. Výzva ke stanovení konkrétních podmínek ochrany VVKS při manipulaci, úpravě, přeložení VVKS, případně dojde ke změně povrchu terénu musí být podána na UPC nejpozději však před počátkem zpracování projektové dokumentace stavby a to prostřednictvím pověřené osoby - Jaroslav Syříště, tel.: 261107329, e-mail: jaroslav.syriste@upc.cz (dále jen POS).**

(3) Stavebník, který vyvolal překládku VVKS je dle ustanovení § 104 odst. 16 zákona č. 127/2005 Sb., o elektronických komunikacích a o změně některých souvisejících zákonů povinen uhradit společnosti UPC veškeré náklady související s vyvolanou překládkou dotčeného VVKS, a to na úrovni stávajícího technického řešení. Překládku rozvodu UPC zařadí stavebník do projektové dokumentace a rozpočtu své stavby.

(4) Pro účely přeložení VVKS dle bodu (3) tohoto vyjádření je stavebník povinen uzavřít se společností UPC „Dohodu o provedení vynucené překládky podzemního vedení sítě elektronických komunikací“ a „Smlouvu o budoucí smlouvě o zřízení služebnosti inženýrské sítě“ v dostatečném časovém předstihu před zahájením stavby (nejlépe před zahájením stavebního řízení na příslušném stavebním úřadě).

(5) Před zahájením stavby stavebník zajistí vytýčení podzemního vedení naší komunikační sítě VVKS přímo na místě stavby. Vytýčení proti objednavce provede firma Sítel spol. s r.o., Nad Elektrárnou 1526/45, 106 00 Praha 10, vytyceni@sitel.cz, tel. 267198235, nutno kontaktovat s 14-ti denním předstihem. S ohledem na to, že správce VVKS neodpovídá za změny jejího prostorového umístění provedené bez jeho vědomí, je nutno ověřit i po vytýčení sítě výškové a prostorové umístění VVKS UPC sondami.

(6) Bez ohledu na všechny shora v tomto Vyjádření uvedené skutečnosti je stavebník, nebo jím pověřená třetí osoba povinen řídit se Všeobecnými podmínkami ochrany VVKS společnosti UPC, které jsou nedílnou součástí tohoto Vyjádření.

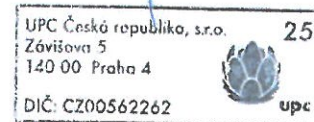
V případě jakýchkoli dotazů k poloze VVKS a její dokumentaci lze kontaktovat taktéž výše uvedenou pověřenou osobu společnosti UPC.

Vyjádření platí i za síť zaniklé společnosti Sloane Park Property Trust, a.s. Tato firma byla ke dni 1.7.2011 sloučena do UPC Česká republika, s.r.o.

Přílohami vyjádření jsou:

- Všeobecné podmínky ochrany VVKS společnosti UPC
- Situační výkres 5x A4 (obsahuje zákres VVKS v oblasti záboru stavby)

Vyjádření vydala společnost UPC dne: 19.7.2016



Všeobecné podmínky ochrany VVKS společnosti UPC

I. Obecná ustanovení

1. Stavebník, nebo jím pověřená třetí osoba, je povinen při provádění jakýchkoliv činností, zejména stavebních nebo jiných prací, při odstraňování havárií a projektování staveb, řídit se platnými právními předpisy, technickými a odbornými normami, správnou praxí v oboru stavebnictví a technologickými postupy a učinit veškerá opatření nezbytná k tomu, aby nedošlo k poškození nebo ohrožení VVKS ve vlastnictví společnosti UPC a je výslovně srozuměn s tím, že VVKS jsou zajišťovány ve veřejném zájmu a jsou chráněny právními předpisy.
2. Při jakékoliv činnosti v blízkosti vedení VVKS je stavebník, nebo jím pověřená třetí osoba, povinen respektovat ochranné pásmo VVKS tak, aby nedošlo k poškození nebo zamezení přístupu k VVKS. Při křížení nebo souběhu činností se VVKS je povinen řídit se platnými právními předpisy, technickými a odbornými normami, správnou praxí v oboru stavebnictví a technologickými postupy. Při jakékoliv činnosti ve vzdálenosti menší než 1,5 m od krajního vedení vyznačené trasy podzemního VVKS (dále jen PVVKS) se musí pracovat nejvyšší opatrností a jen s ručním nářadím bez použití mechanizace.
3. Pro případ porušení kterékoliv z povinností stavebníka, nebo jím pověřené třetí osoby, založené Všeobecnými podmínkami ochrany VVKS společnosti UPC je stavebník, nebo jím pověřená třetí osoba, odpovědný za veškeré náklady a škody, které společnosti UPC vzniknou porušením jeho povinností.
4. V případě, že budou zemní práce zahájeny po uplynutí doby platnosti příslušného vyjádření, musí být takto neplatné vyjádření aktualizováno. Je třeba požádat o vydání nového vyjádření, které bude podkladem pro následné vytýčení nebo určení polohy VVKS.

II. Součinnost stavebníka při činnostech v blízkosti VVKS

1. Započetí činnosti je stavebník, nebo jím pověřená třetí osoba, povinen oznámit POS (pověřená osoba UPC Česká republika, s.r.o.) a to v dostatečném časovém předstihu (alespoň 10 pracovních dní před zahájením stavebních prací). Oznámení musí obsahovat číslo vyjádření, k němuž se vztahují tyto podmínky.
2. Před započatím zemních prací či jakékoliv jiné činnosti je stavebník, nebo jím pověřená třetí osoba, povinen zajistit vyznačení tras PVVKS na terénu dle polohopisné dokumentace. S vyznačenou trasou PVVKS prokazatelně seznámí všechny osoby, které budou činnosti provádět.
3. Při provádění zemních prací v blízkosti PVVKS je stavebník, nebo jím pověřená třetí osoba, povinen postupovat tak, aby nedošlo ke změně hloubky uložení nebo prostorového uspořádání PVVKS. Odkryté PVVKS je stavebník, nebo jím pověřená třetí osoba, povinen zabezpečit proti prověšení, poškození a odcizení.
4. Při zjištění rozporu mezi vytýčením/údají o poloze PVVKS a skutečností či při jejím narušení stavebník zastaví pracovní činnost a neprodleně informuje POS, tím není dotčena trestní či hmotná odpovědnost stavebníka za způsobené škody. V pracích lze pokračovat až po projednání a schválení dalšího postupu,
5. Při provádění zemních prací, u kterých nastane odkrytí PVVKS, je povinen stavebník, nebo jím pověřená třetí osoba před zakrytím PVVKS vyzvat POS ke kontrole. Zához je oprávněn provést až poté, kdy prokazatelně obdržel souhlas POS. Pracovníci stavebníka provádějící zemní práce zhutní zeminu pod VVKS a to uloží před záhozem do pískového lože, vedení bude mechanicky chráněno (cihla, zákrytové desky, další zához proveden tříděnou zeminou), cca 30cm pod definitivním povrchem bude umístěna výstražná folie oranžové barvy
6. Stavebník, nebo jím pověřená třetí osoba, není oprávněn manipulovat s kryty kabelových komor a vstupovat do kabelových komor bez souhlasu společnosti UPC.
7. Stavebník, nebo jím pověřená třetí osoba, není oprávněn trasu PVVKS mimo vozovku přejíždět vozidly nebo Stavební mechanizací, a to až do doby, než PVVKS řádně zabezpečí proti mechanickému poškození. Stavebník, nebo jím pověřená třetí osoba, je povinen projednat s POS způsob mechanické ochrany trasy PVVKS.

8. Stavebník, nebo jím pověřená třetí osoba, není oprávněn na trase PVVKS (včetně ochranného pásma) jakkoliv měnit nivelitu terénu, vysazovat trvalé porosty ani měnit rozsah chodníků, parkovišť, komunikací, zpevněných ploch, apod.

9. Stavebník, nebo jím pověřená třetí osoba, není oprávněn užívat, přemísťovat a odstraňovat technologické, ochranné a pomocné prvky VVKS.

10. Stavebník, nebo jím pověřená třetí osoba, není oprávněn bez předchozího projednání s POS jakkoliv manipulovat s případně odkrytými prvky VVKS, zejména s ochrannou skříní optických spojek, optickými spojkami, technologickými rezervami či jakýmkoliv jiným zařízením VVKS.

11. Stavebník, nebo jím pověřená třetí osoba, je povinen každé poškození i krádež VVKS neprodleně od okamžiku zjištění takové skutečnosti, oznámit POS.

12. Stavebník nebo jím pověřená třetí osoba, je povinen manipulační a skladové plochy zřizovat v takové vzdálenosti od NVVKS (nadzemního vedení veřejné komunikační sítě), aby činnosti na/v manipulačních a skladových plochách nemohly být vykonávány ve vzdálenost menší než 1m od NVVKS

13. Při přepravě nebo manipulaci vysokého nákladu nebo mechanizace pod trasou NVVKS je stavebník, nebo jím pověřená třetí osoba, povinen respektovat výšku vedení nad zemí, případně potřebnou změnu výšky vedení projednat s POS.

14. Po ukončení stavebních činností musí být před záhozem pozván k prohlídce stavu PVVKS zástupce naší společnosti, který sepsáním protokolu potvrdí souhlas se záhozem odkrytého vedení - SITEL, spol. s.r.o., Nad Elektrárnou 1526/45, 106 00 Praha 10, jcerny@sitel.cz.

III. Práce v budovách a odstraňování budov

1. Stavebník, nebo jím pověřená třetí osoba, je povinen před zahájením jakýchkoliv prací v budovách, kterými by mohl ohrozit stávající VVKS, prokazatelně kontaktovat POS a zajistit u společnosti UPC bezpečné odpojení VVKS.

2. Při provádění činností v budovách je stavebník, nebo jím pověřená třetí osoba, povinen v souladu s právními předpisy, technickými a odbornými normami, správnou praxí v oboru stavebnictví a technologickými postupy provést mimo jiné průzkum vnějších i vnitřních vedení VVKS na omítce i pod ní.

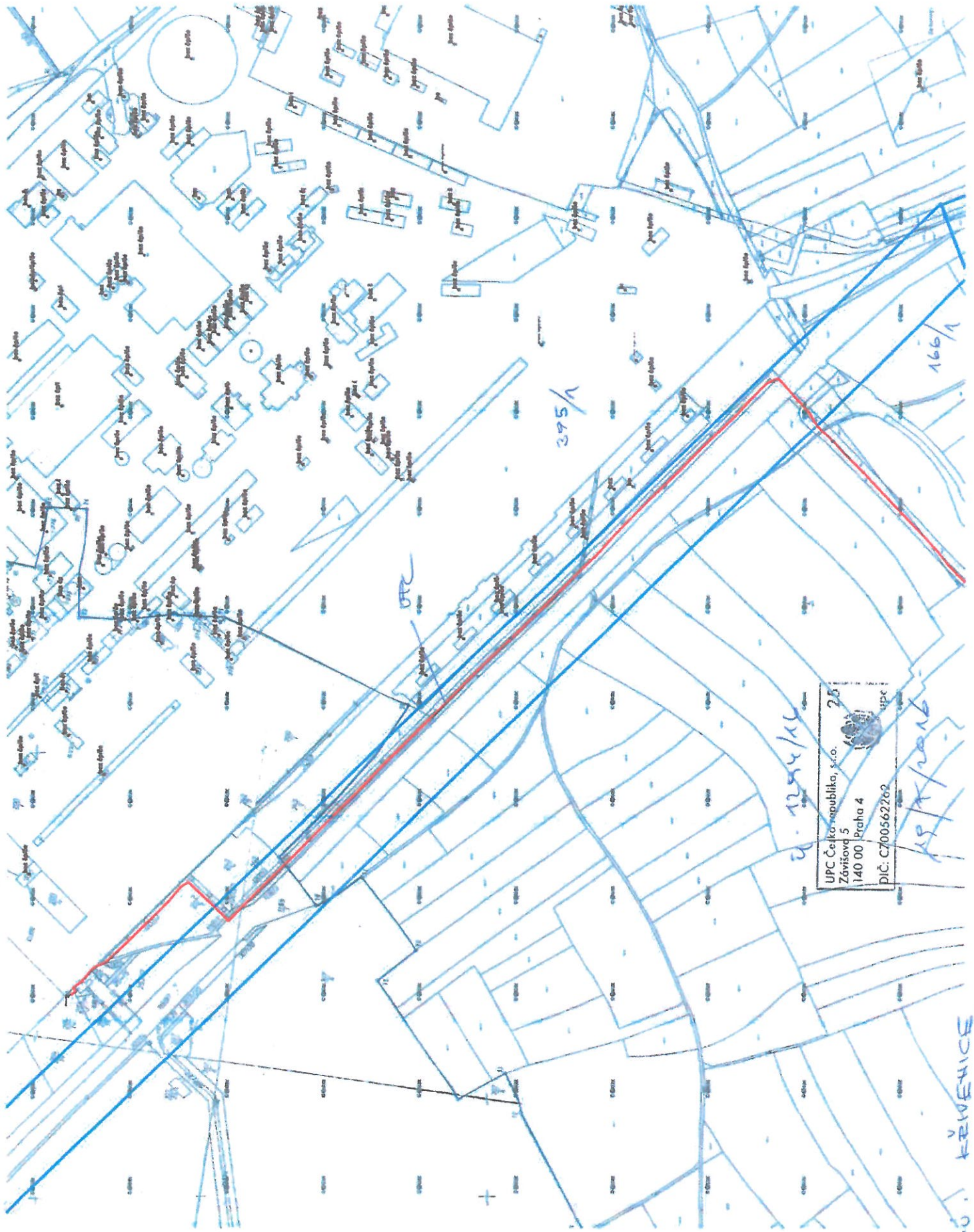
IV. Součinnost stavebníka při přípravě stavby

1. Pokud by činnosti stavebníka, nebo jím pověřené třetí osoby, k níž je třeba povolení správního orgánu dle zvláštního právního předpisu, mohlo dojít k ohrožení či omezení VVKS, je stavebník, nebo jím pověřená třetí osoba, povinen kontaktovat POS a předložit zakreslení VVKS do příslušné dokumentace stavby (projektové, realizační, koordinační atp.).

2. V případě, že pro činnosti stavebníka, nebo jím pověřené třetí osoby, není třeba povolení správního orgánu dle zvláštního právního předpisu, je stavebník, nebo jím pověřená třetí osoba, povinen předložit zakreslení trasy VVKS i s příslušnými kótami do zjednodušené dokumentace (katastrální mapa, plánek), ze které bude zcela patrná míra dotčení VVKS.

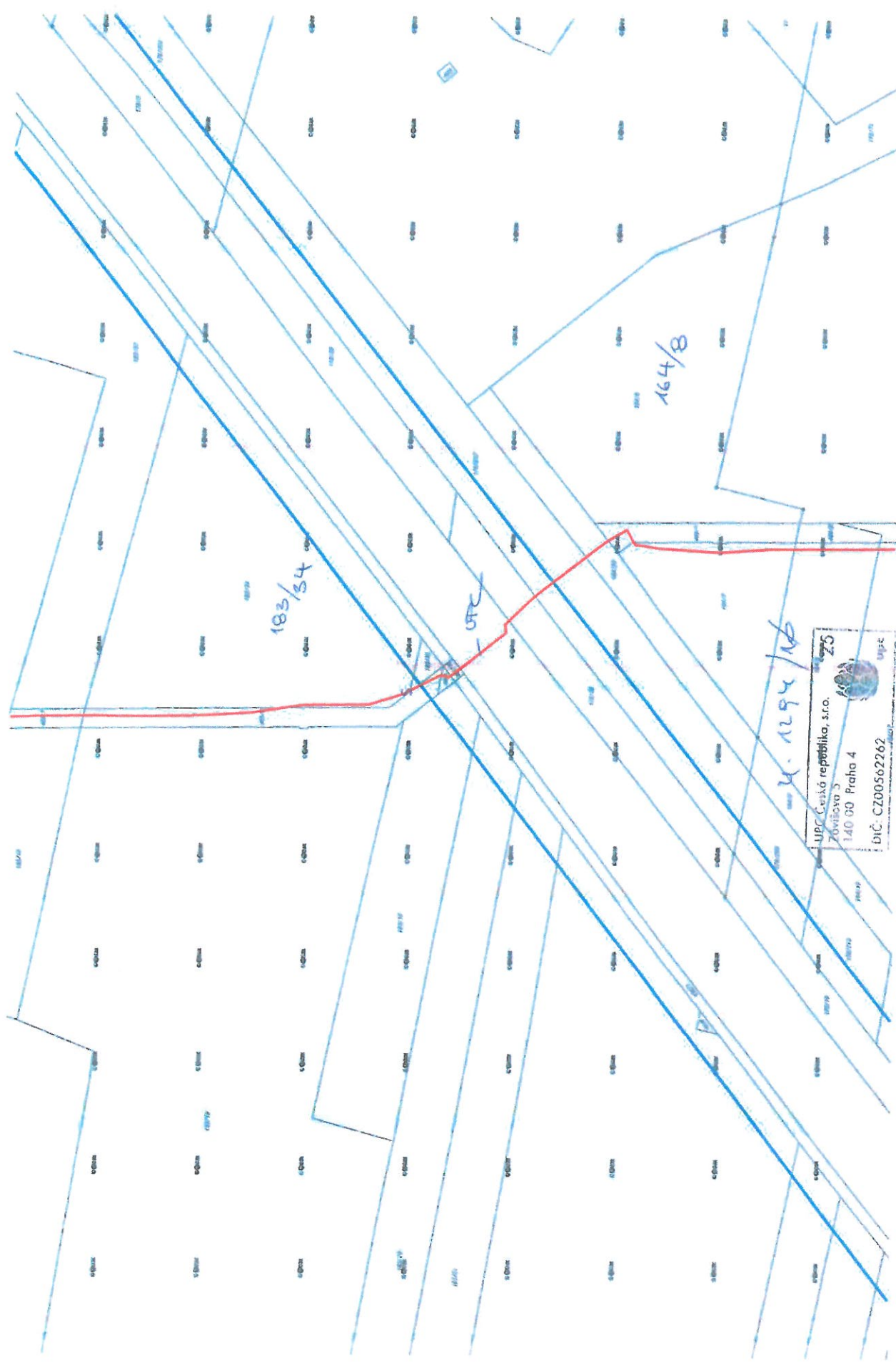
3. Pokud by navrhované stavby (produktovody, energovody aj.) svými ochrannými pásmy zasahovaly do prostoru stávajících tras a zařízení VVKS, či do jejich ochranných pásem, je stavebník, nebo jím pověřená třetí osoba, povinen realizovat taková opatření, aby mohla být prováděna údržba a opravy VVKS, a to i za použití mechanizace, otevřeného plamene a podobných technologií.

Vydáno spol. UPC Česká republika, s.r.o. dne: 19.7.2016



UPC Česká republika, s.r.o.
Závěteň 5
140 00 Praha 4
PIČ: C700562262
25
upc

K.Š. KŘIVENICE

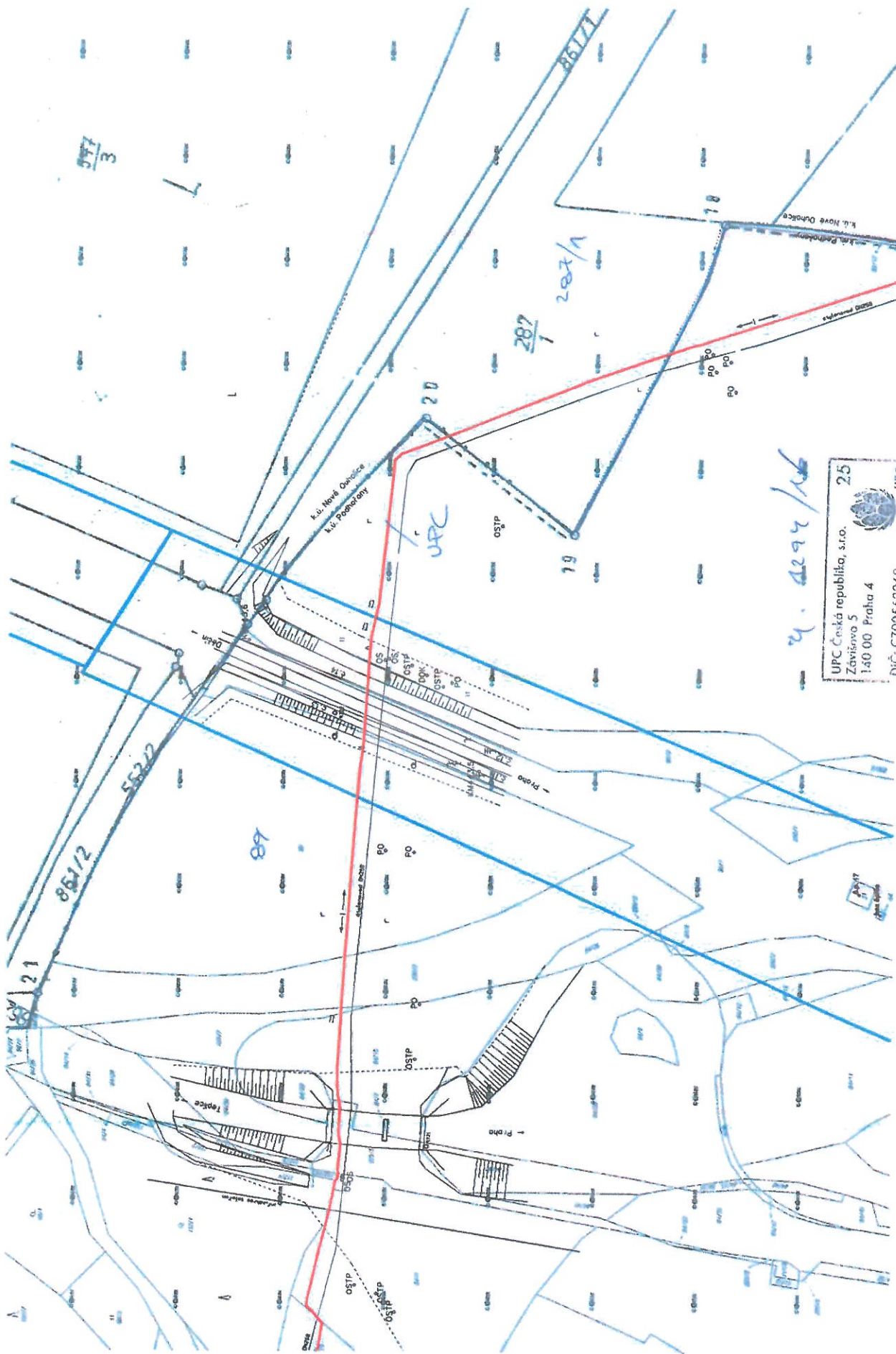


UPC Česká republika, s.r.o.
 Závěrečná 3
 140 00 Praha 4
 DIČ: CZ00562262

12.12.2016

19/7/2016

K.Ú. VLINĚVES

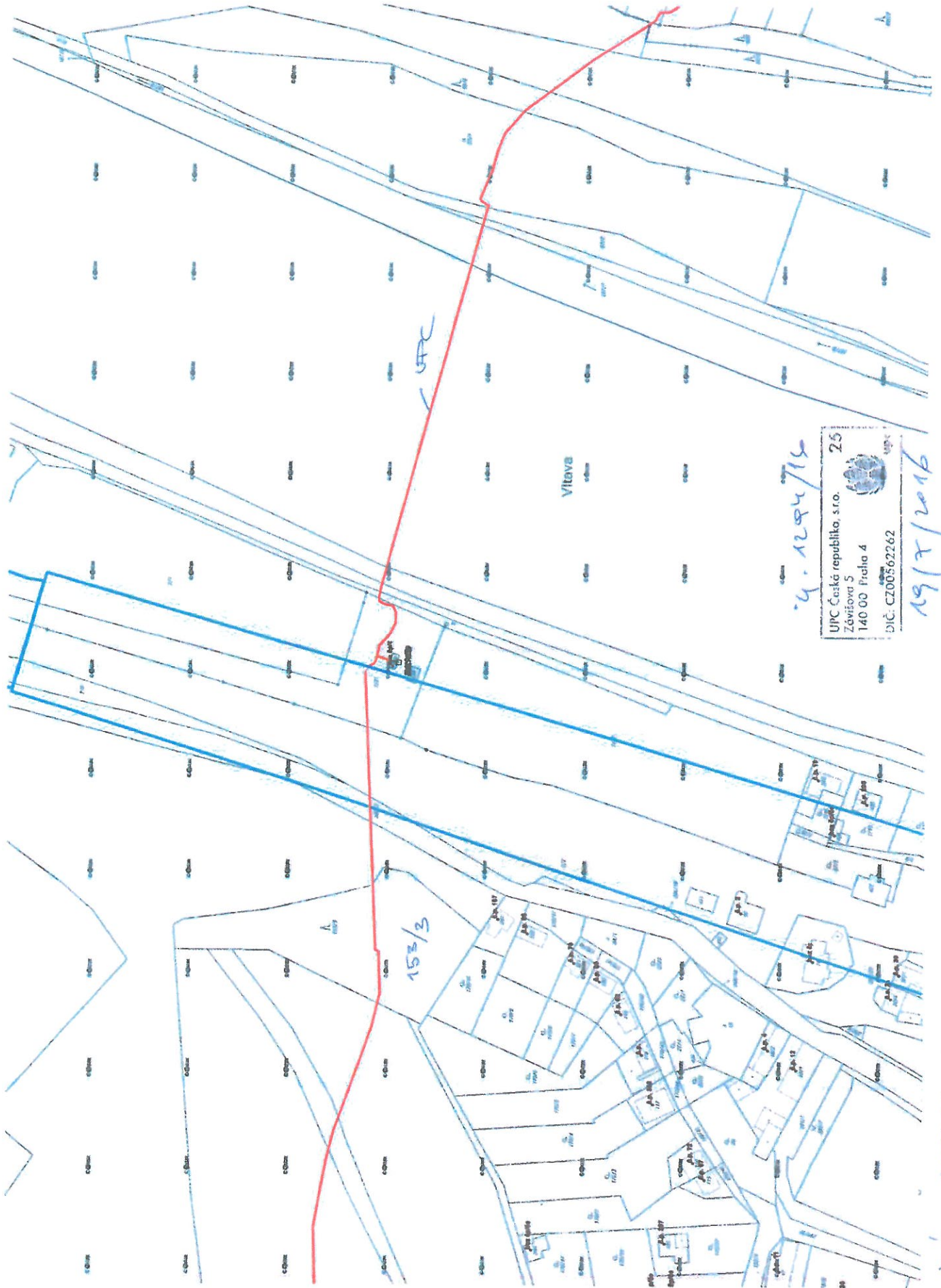


UPC Česká republika, s.r.o. 25
 Závěrečná 5
 140 00 Praha 4
 DIČ: CZ00562262

4. 2294/16

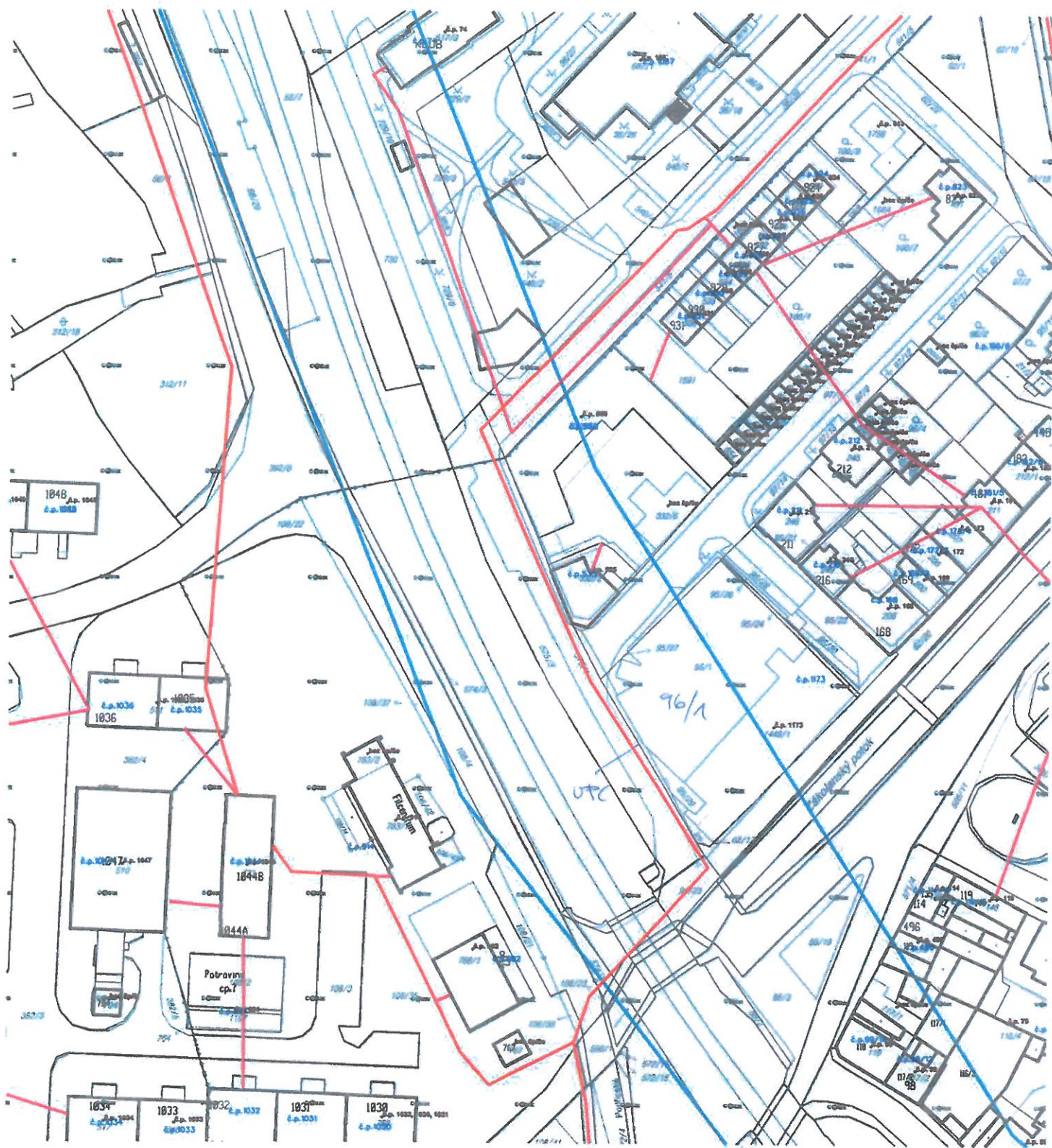
15/7/2016

K.Ú. PODHOŘANY



4. 1284/15
ÚPČ Česká republika, s.r.o. 25
Závěsova 5
140 00 Praha 4
DIČ: CZ00562262
19/7/2016

K.Ú. HELANOVCE



4. 1294/16

UPC Česká republika, s.r.o.
Závišova 5
140 00 Praha 4
DIČ: CZ00562762

19/7/2016

K. KRALOVSKÝ 4/104.

5

SUDOP PRAHA a.s.

Mgr. Soňa Donátová

Špitálské náměstí 3517/1a

400 01 Ústí nad Labem

Vaše značka

Naše značka

1411601285

Vyizuje

Středisko dokumentace SITEL

V Praze dne

19.07.2016

V c: Vyjádření k existenci technické infrastruktury

– podzemního komunikačního vedení a zaízení ve veřejné komunikační síti

Stavba:

Úpravy zabezpečovacího zaízení pro ETCS včetně DOZ v úseku Kralupy n. V. - Roudnice n. L. (mimo)

– Zájmové území stavby vyznačeno ve Vaší žádosti

Společnost **OPTILINE a.s.**, se sídlem Brno, Píkop 843/4, PS 602 00, zastoupena společností SITEL, spol. s r.o., se sídlem Baarova 957/15, Praha 4, PS 140 00 (dále jen "SITEL"), Vám sděluje, že ve vyznačeném zájmovém území se nenachází žádná podzemní komunikační vedení a zaízení ve veřejné komunikační síti ve vlastnictví společnosti OPTILINE a.s.

Souhlasíme s vydáním pro tyto účely: Informativní, Ohlášení stavby, Rozhodnutí o umístění stavby, Stavební povolení, Veřejnoprávní smlouvy, Zjednodušené územní řízení, Územní souhlas.

Toto vyjádření má platnost 1 rok ode dne vydání.

V případě další korespondence uvádějte naše číslo jednací.

S pozdravem

Přílohy: polohopisný plán

Kopie: žádné



Situ a ní výkres

Platí pouze s vyjád ením 1411601285.

Zakreslené polohy za ízení v p íloze jsou pouze informativní.



Legenda

- ■ ■ ■ ■ Zájmové území
- Komunikační vedení

Dot ená katastrální území: Kralupy nad Vltavou, Lobe , Lobe ek, Nelahozeves

Optiline a.s.
P íkop 843/4, Brno, PS 602 00
I : 26270412, DI : CZ26270412
zapsána v O u KS v Brn , oddíl B, vložka 3677

Zastoupena spole ností SITEL, spol. s r.o.
se sídlem Baarova 957/15, Praha 4, PS 140 00
tel.: 267 198 111, fax: 267 198 222
web: www.sitel.cz
I : 44797320, DI : CZ44797320
zapsána v OR u MS v Praze, oddíl C, vložka 6725

SUDOP PRAHA a.s.

Mgr. Soňa Donátová

Špitálské náměstí 3517/1a

400 01 Ústí nad Labem

Vaše značka

Naše značka

1411601286

Vyizuje

Středisko dokumentace SITEL

V Praze dne

19.07.2016

V c: Vyjádření k existenci technické infrastruktury

– podzemního komunikačního vedení a zařízení ve veřejné komunikační síti

Stavba:

Úpravy zabezpečovacího zařízení pro ETCS v etn. DOZ v úseku Kralupy n. V. - Roudnice n.L. (mimo)

– Zájmové území stavby vyznačeno ve Vaší žádosti

Společnost **OPTILINE a.s.**, Brno, Písek 843/4, PS 602 00, zastoupena společností SITEL, spol. s r.o., se sídlem Baarova 957/15, Praha 4, PS 140 00 (dále jen "SITEL"), Vám sděluje, že při realizaci výše uvedeného stavebního záměru dojde ke střetu s podzemním komunikačním vedením a zařízením ve veřejné komunikační síti (dále PV).

V PV může být uloženo několik prvků – kabelů a ochranných trubek, které jsou chráněny ochranným pásmem – viz příloha.

Dotčené PV: CD 14

Ke kontaktu s PV dojde: dle situace

Souhlasíme s vydáním pro tyto účely: Informativní, Ohlášení stavby, Rozhodnutí o umístění stavby, Stavební povolení, Veřejnoprávní smlouvy, Zjednodušené územní řízení, Územní souhlas na výše uvedenou stavbu, kterou je dotčeno PV za předpokladu, že:

Stavebník bere na v domě, že v zájmové lokalitě se nachází podzemní komunikační vedení a zařízení ve veřejné komunikační síti (dále PV) v etn. jeho ochranného pásma 1,5 m na každou stranu (dle příložené situace) a dodrží zejména tyto podmínky:

- V Dokumentaci k žádosti o vydání příslušného povolení podle Stavebního zákona bude PV zohledněno a řešeno jeho případné dotčení.
- Dokumentace pro provádění stavby bude předložena společnosti OPTILINE k odsouhlasení (L. Albrecht, SITEL).
- V ochranném pásmu PV je možno provádět stavební práce pouze po předchozím písemném souhlasu vlastníka PV - žádost o souhlas se zahájením prací bude společností zaslána 3 týdny předem společnosti OPTILINE (L. Albrecht, SITEL).
- Oprávněný zástupce OPTILINE (L. Albrecht, SITEL) bude pozván k předání staveníště.

Obecné podmínky:

- Před zahájením prací bude poloha PV přímo ve staveništi vyznačena geodetickým vytýčením, které stavebník objedná nejpozději 14 dní před započetím prací na adrese: SITEL, spol. s r.o., Ing. Rudolf Řihák, provozovna Nad Elektrárnou 1526/45, 106 00 Praha 10, e-mail rcihak@sitek.cz, tel. 267 198 162.
- Pracovníci provádějící práce budou prokazatelně seznámeni s polohou PV.
- Před zahájením stavebních prací budou místa styků (křížení, souběhy) na základě vytýčení v terénu odkryta ruční kopanými sondami a případné zjištěné nesrovnalosti budou oznámeny společnosti SITEL.

OPTILINE a.s.

- Při stavebních pracích v ochranném pásmu PV je třeba dbát nejvyšší opatrnosti, nepoužívat nevhodné nářadí a žádné mechanizace ani prostředky.
- Nad trasou PV nebudou umístěna zařízení v etn skladování materiálu atp., která mohou omezit přístup k PV, a nebudou vysazovány dřeviny trvalého charakteru.

- Při kladení nebo souběhu s PV bude dodržena norma SN 736005 o prostorovém uspořádání sítí technického vybavení. Vhodný způsob ochrany PV při kladení i souběhu bude řešen v Dokumentaci pro provádění stavby.

- Odkryté PV bude řádně zabezpečeno proti poškození při provádění prací, proti poškození třetí stranou, popřípadě poškození obecně. O odkrytém PV bude stavebníkem zajištěna fotodokumentace.

- Před zakrytím PV bude ke kontrole provedených prací přítomen oprávněný zástupce OPTILINE. Kontaktní osoba je L. Albrecht, SITEL.

- Po trase PV nebude pojíždět na trase vozidly (mechanizací), pokud nebude provedena odpovídající ochrana trasy proti mechanickému poškození (panely nebo jiným vhodným způsobem) - bude řešeno v Dokumentaci pro provádění stavby.

- Bez předchozího souhlasu vlastníka PV nebude snížena nebo zvýšena vrstva zeminy nad PV.

- Jakékoliv poškození i narušení PV bude okamžitě ohlášeno Oprávněnému zástupci OPTILINE prostřednictvím spol. SITEL, zároveň přímo dohledovému centru SITEL, tel. 267 198 123 a následně zasláno elektronickou poštou na adresu sos@sitel.cz.

- Při poškození PV (i dodatečně zjištěném) způsobeném činností stavebníka mu budou předepsány k úhradě všechny vzniklé škody a vynaložené náklady v souvislosti s odstraněním a opravou poškozeného PV včetně následných škod a škod souvisejících (např. s přerušением provozu).

- PV nebude překládáno ani jinak upravováno.

V případě nutnosti přeložení, manipulace nebo úprav PV:

- Bude uzavřena smlouva o přeložení s vlastníkem PV.

- Práce spojené s přeložením, manipulací nebo úpravou PV budou provedeny společností SITEL (servisní organizace spol. OPTILINE) v etn vypracování Dokumentace pro provádění stavby na objednávku Stavebníka.

- Nedílnou součástí přeložení nebo úpravy PV jsou také kontrolní zkoušky PV (OK a HDPE), vypracování dokumentace skutečného provedení stavby a její zapracování do stávající dokumentace, a to v papírové i DGN formě dle předpisu vlastníka PV a další související činnosti.

- Stavebník zajistí veškerá práva a majetkové vypořádání (příslušné povolení dle Stavebního zákona, práva včleněných členů ap.).

Oprávněný zástupce Optiline: Luboš Albrecht - 267198126, 602306177, lalbrecht@sitel.cz

Při žádosti o změnu nebo prodloužení územního rozhodnutí (stavebního povolení) je nutné požádat o nové vyjádření o existenci PV ve vlastnictví společnosti OPTILINE a.s.

Platnost tohoto vyjádření je 1 rok ode dne vydání.

V případě další korespondence uvádějte, prosím, naše číslo jednací.

S pozdravem



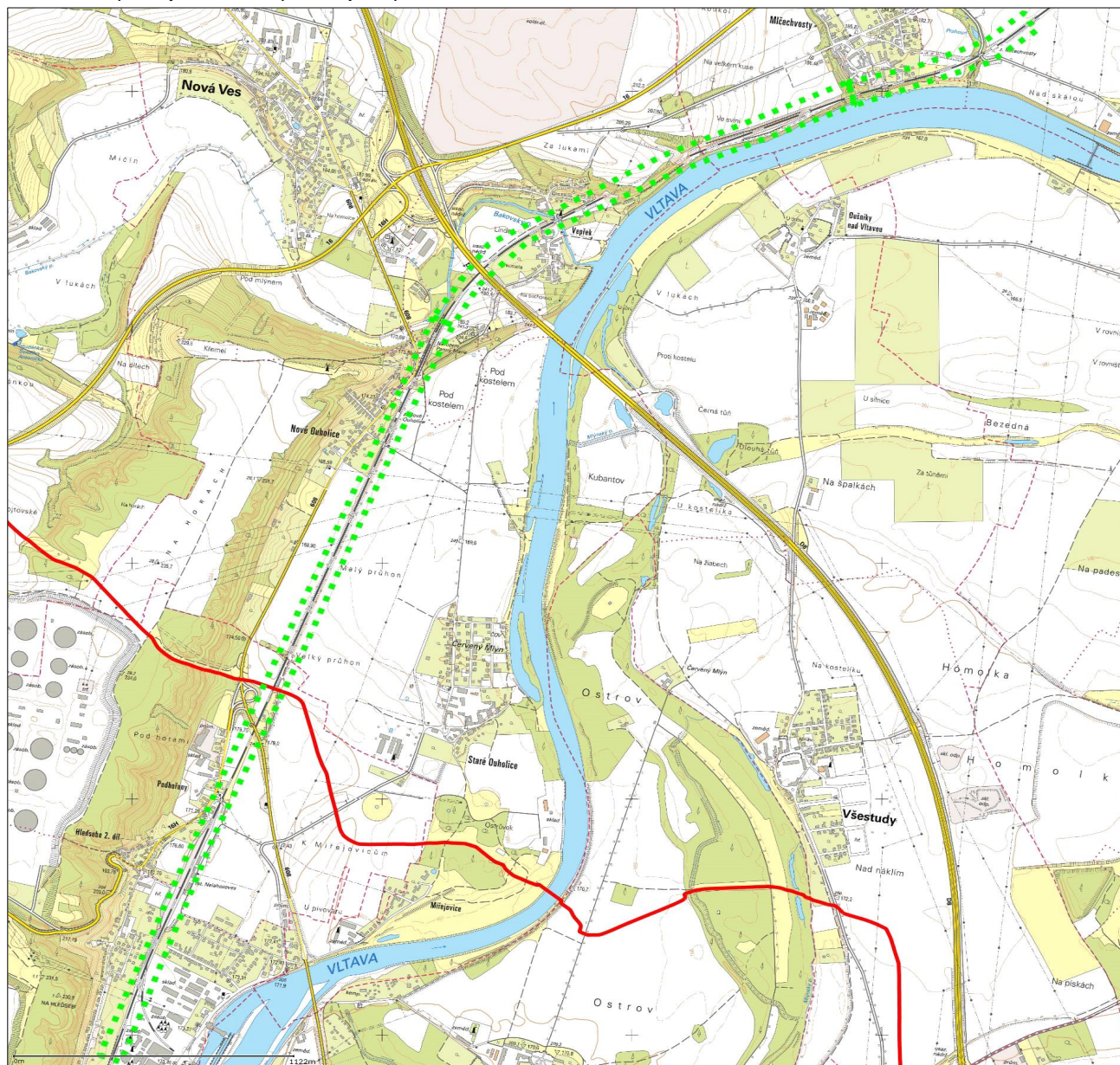
Přílohy: polohopisný plán

Kopie: žádné

Situ a ní výkres

Platí pouze s vyjád ením 1411601286.

Zakreslené polohy za ízení v p íloze jsou pouze informativní.



Legenda

- ■ ■ ■ ■ Zájmové území
- — — — — Komunikační vedení

Dot ená katastrální území: Ml echvosty, Nelahozeves, Nové Ouholice, Podho any, Vep ek, Vra any

Optiline a.s.
P íkop 843/4, Brno, PS 602 00
I : 26270412, DI : CZ26270412
zapsána v O u KS v Brn , oddíl B, vložka 3677

Zastoupena spole ností SITEL, spol. s r.o.
se sídlem Baarova 957/15, Praha 4, PS 140 00
tel.: 267 198 111, fax: 267 198 222
web: www.sitel.cz
I : 44797320, DI : CZ44797320
zapsána v OR u MS v Praze, oddíl C, vložka 6725

SUDOP PRAHA a.s.

Mgr. Soňa Donátová

Špitálské náměstí 3517/1a

400 01 Ústí nad Labem

Vaše značka

Naše značka

1411601287

Vyizuje

Středisko dokumentace SITEL

V Praze dne

19.07.2016

V c: Vyjádření k existenci technické infrastruktury

– podzemního komunikačního vedení a zaízení ve veřejné komunikační síti

Stavba:

Úpravy zabezpečovacího zaízení pro ETCS v etn DOZ v úseku Kralupy n.V. - Roudnice n.L. (mimo)

– Zájmové území stavby vyznačeno ve Vaší žádosti

Společnost **OPTILINE a.s.**, se sídlem Brno, Píkop 843/4, PS 602 00, zastoupena společností SITEL, spol. s r.o., se sídlem Baarova 957/15, Praha 4, PS 140 00 (dále jen "SITEL"), Vám sděluje, že ve vyznačeném zájmovém území se nenachází žádná podzemní komunikační vedení a zaízení ve veřejné komunikační síti ve vlastnictví společnosti OPTILINE a.s.

Souhlasíme s vydáním pro tyto účely: Informativní, Ohlášení stavby, Rozhodnutí o umístění stavby, Stavební povolení, Veřejnoprávní smlouvy, Zjednodušené územní řízení, Územní souhlas.

Toto vyjádření má platnost 1 rok ode dne vydání.

V případě další korespondence uvádějte naše číslo jednací.

S pozdravem

Přílohy: polohopisný plán

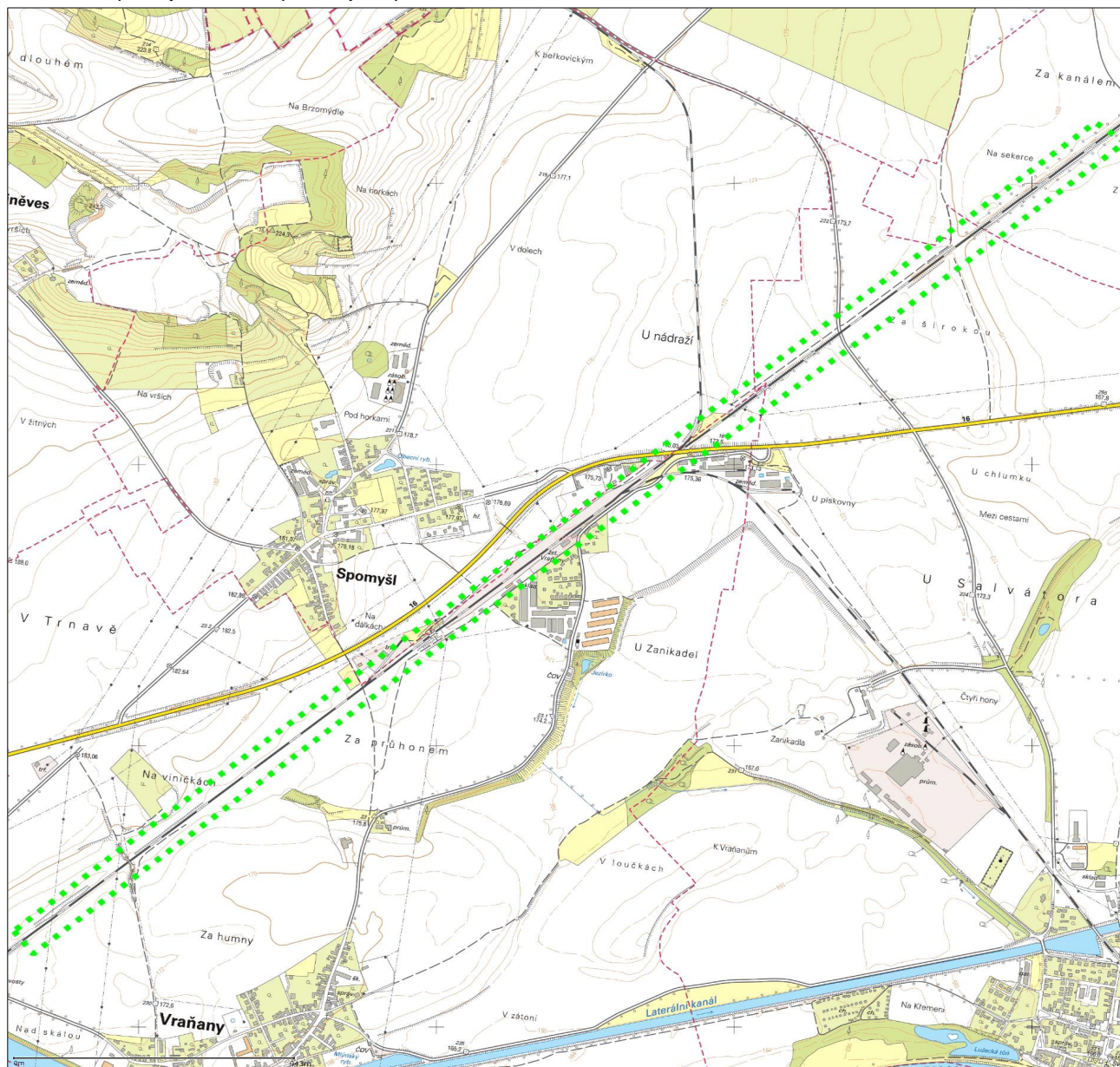
Kopie: žádné



Situ a ní výkres

Platí pouze s vyjád ením 1411601287.

Zakreslené polohy za ízení v p íloze jsou pouze informativní.



Legenda

- ■ ■ Zájmové území
- Komunikační vedení

Dot ená katastrální území: Jenišovice u M lníka, Lužec nad Vltavou, Spomyšl, Vraňany

Optiline a.s.
P íkop 843/4, Brno, PS 602 00
I : 26270412, DI : CZ26270412
zapsána v O u KS v Brn , oddíl B, vložka 3677

Zastoupena společností SITEL, spol. s r.o.
se sídlem Baarova 957/15, Praha 4, PS 140 00
tel.: 267 198 111, fax: 267 198 222
web: www.sitel.cz
I : 44797320, DI : CZ44797320
zapsána v OR u MS v Praze, oddíl C, vložka 6725

SUDOP PRAHA a.s.

Mgr. Soňa Donátová

Špitálské náměstí 3517/1a

400 01 Ústí nad Labem

Vaše značka

Naše značka

1411601288

Vyřizuje

Středisko dokumentace SITEL

V Praze dne

19.07.2016

V c: Vyjádření k existenci technické infrastruktury

– podzemního komunikačního vedení a zařízení ve veřejné komunikační síti

Stavba:

Úpravy zabezpečovacího zařízení pro ETCS v etn. DOZ v úseku Kralupy n.V. - Roudnice n.L. (mimo)

– Zájmové území stavby vyznačeno ve Vaší žádosti

Společnost **OPTILINE a.s.**, se sídlem Brno, Píkop 843/4, PS 602 00, zastoupena společností SITEL, spol. s r.o., se sídlem Baarova 957/15, Praha 4, PS 140 00 (dále jen "SITEL"), Vám sděluje, že ve vyznačeném zájmovém území se nenachází žádná podzemní komunikační vedení a zařízení ve veřejné komunikační síti ve vlastnictví společnosti OPTILINE a.s.

Souhlasíme s vydáním pro tyto účely: Informativní, Ohlášení stavby, Rozhodnutí o umístění stavby, Stavební povolení, Veřejnoprávní smlouvy, Zjednodušené územní řízení, Územní souhlas.

Toto vyjádření má platnost 1 rok ode dne vydání.

V případě další korespondence uvádějte naše číslo jednací.

S pozdravem

Přílohy: polohopisný plán

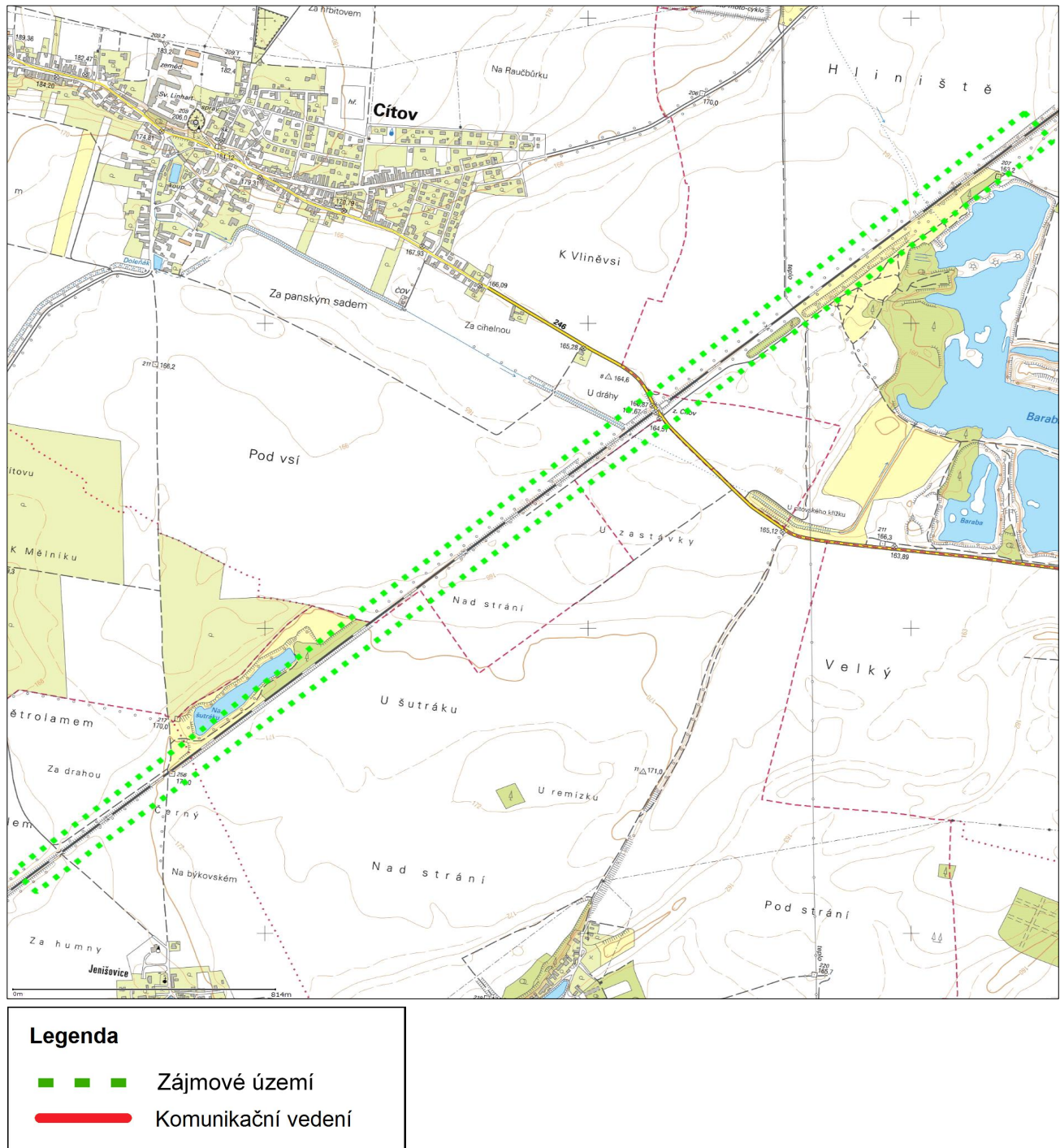
Kopie: žádné



Situ a ní výkres

Platí pouze s vyjádřením 1411601288.

Zakreslené polohy za ízení v p íloze jsou pouze informativní.



Dot ená katastrální území: Býkev, Cítov, Jenišovice u M lníka, Vln ves

Optiline a.s.
Příkop 843/4, Brno, PS 602 00
I : 26270412, DI : CZ26270412
zapsána v O u KS v Brn , oddíl B, vložka 3677

Zastoupena společností SITEL, spol. s r.o.
se sídlem Baarova 957/15, Praha 4, PS 140 00
tel: 267 198 111, fax: 267 198 222
web: www.sitel.cz
IČ: 44797320, DIČ: CZ44797320
zapsána v OR u MS v Praze, oddíl C, vložka 6725

SUDOP PRAHA a.s.

Mgr. Soňa Donátová

Špitálské náměstí 3517/1a

400 01 Ústí nad Labem

Vaše značka

Naše značka

1411601289

Vyizuje

Středisko dokumentace SITEL

V Praze dne

19.07.2016

V c: Vyjádření k existenci technické infrastruktury

– podzemního komunikačního vedení a zaízení ve veřejné komunikační síti

Stavba:

Úpravy zabezpečovacího zaízení pro ETCS v etn DOZ v úseku Kralupy n.V. - Roudnice n.L. (mimo)

– Zájmové území stavby vyznačeno ve Vaší žádosti

Společnost **OPTILINE a.s.**, se sídlem Brno, Píkop 843/4, PS 602 00, zastoupena společností SITEL, spol. s r.o., se sídlem Baarova 957/15, Praha 4, PS 140 00 (dále jen "SITEL"), Vám sděluje, že ve vyznačeném zájmovém území se nenachází žádná podzemní komunikační vedení a zaízení ve veřejné komunikační síti ve vlastnictví společnosti OPTILINE a.s.

Souhlasíme s vydáním pro tyto účely: Informativní, Ohlášení stavby, Rozhodnutí o umístění stavby, Stavební povolení, Veřejnoprávní smlouvy, Zjednodušené územní řízení, Územní souhlas.

Toto vyjádření má platnost 1 rok ode dne vydání.

V případě další korespondence uvádějte naše číslo jednací.

S pozdravem

Přílohy: polohopisný plán

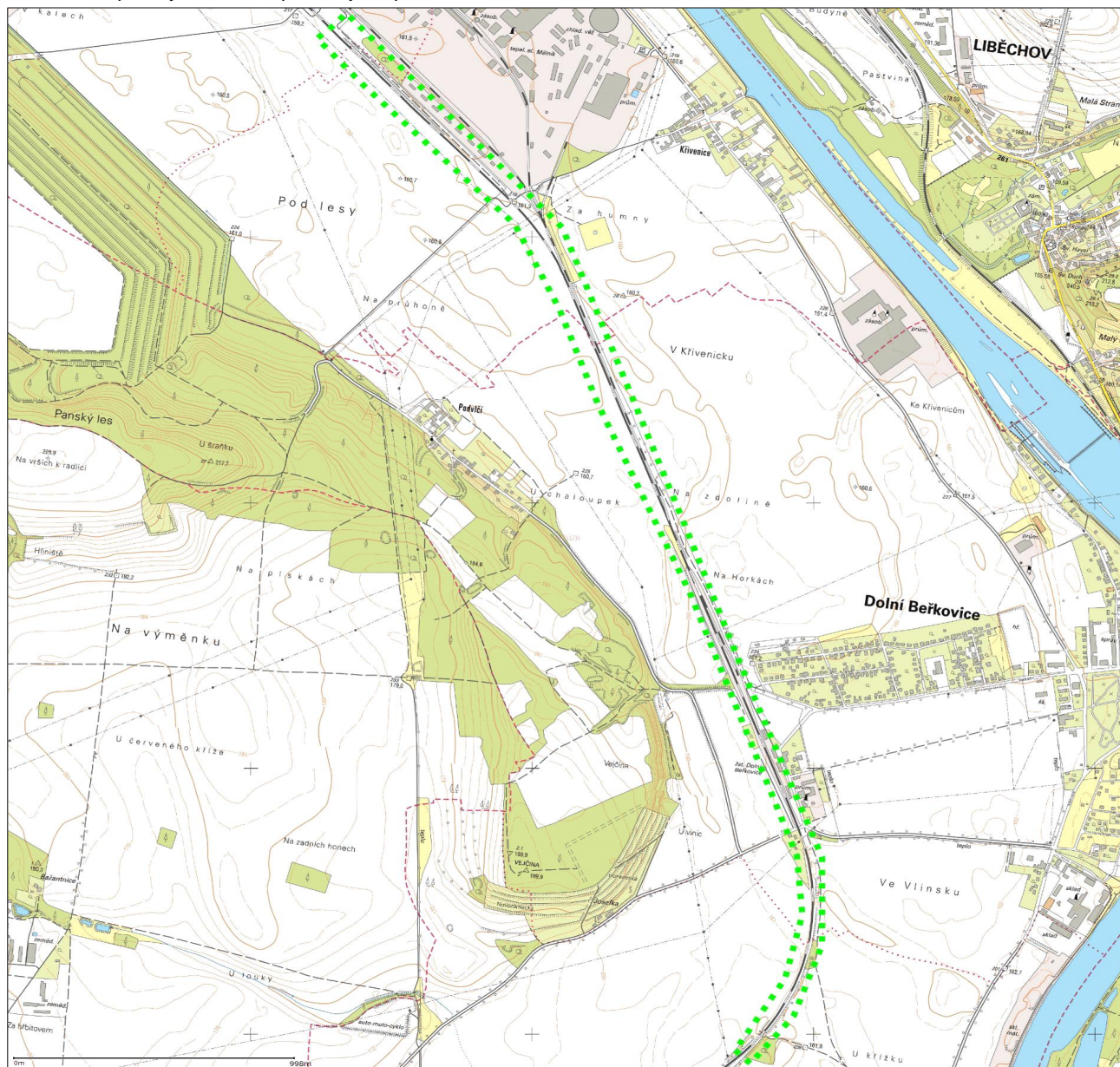
Kopie: žádné



Situ a ní výkres

Platí pouze s vyjád ením 1411601289.

Zakreslené polohy za ízení v p íloze jsou pouze informativní.



Legenda

- — — Zájmové území
- Komunikační vedení

Dot ená katastrální území: Dolní Bečkovice, Horní Po aply, Křivice, Vln ves

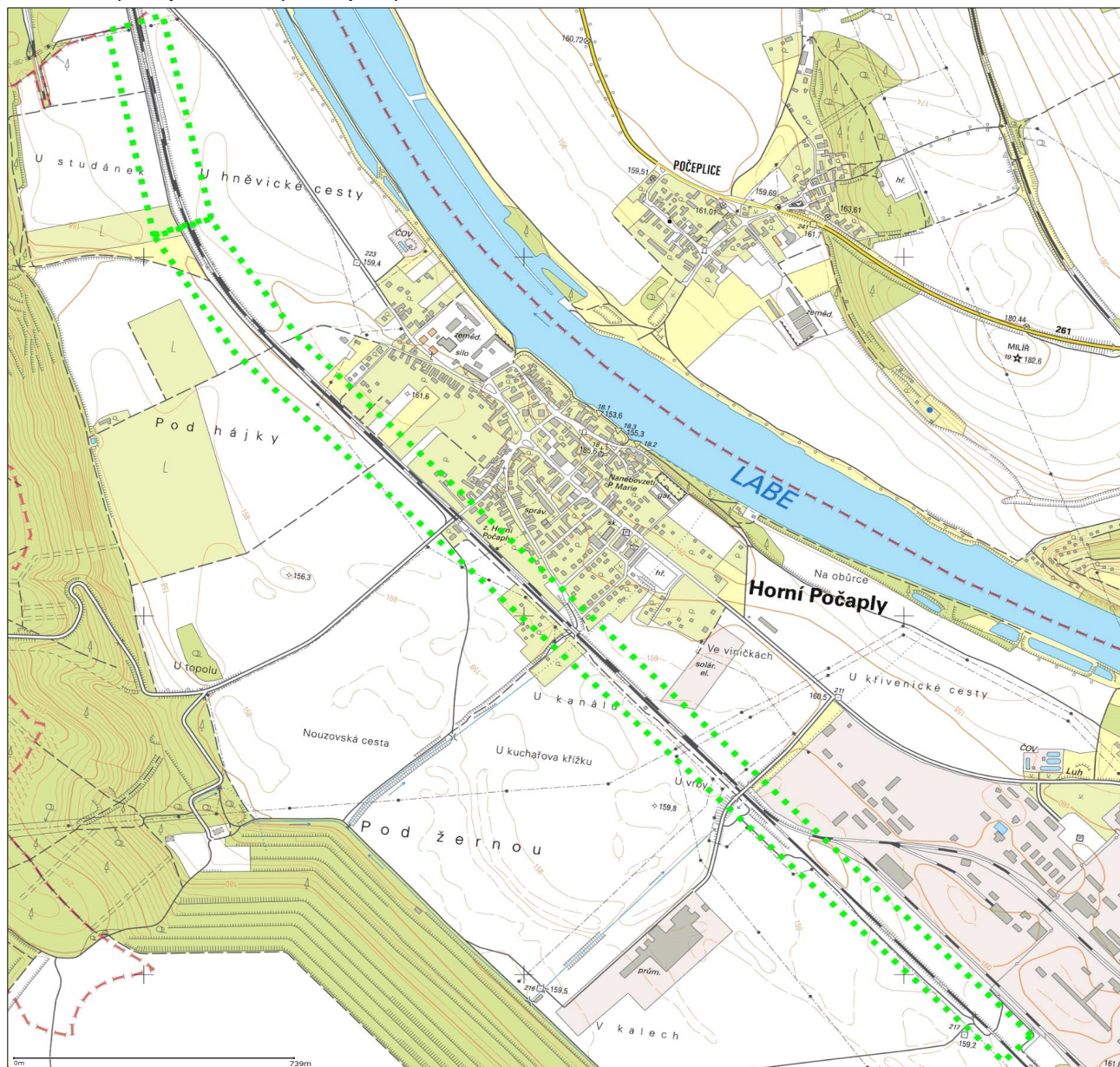
Optiline a.s.
P íkop 843/4, Brno, PS 602 00
I : 26270412, DI : CZ26270412
zapsána v O u KS v Brn , oddíl B, vložka 3677

Zastoupena společností SITEL, spol. s r.o.
se sídlem Baarova 957/15, Praha 4, PS 140 00
tel.: 267 198 111, fax: 267 198 222
web: www.sitel.cz
I : 44797320, DI : CZ44797320
zapsána v OR u MS v Praze, oddíl C, vložka 6725

Situ a ní výkres

Platí pouze s vyjád ením 1411601290.

Zakreslené polohy za ízení v p íloze jsou pouze informativní.



Legenda

- ■ ■ Zájmové území
- Komunikační vedení

Dot ená katastrální území: Hn vice, Horní Po a ply

Optiline a.s.
P íkop 843/4, Brno, PS 602 00
I : 26270412, DI : CZ26270412
zapsána v O u KS v Brn , oddíl B, vložka 3677

Zastoupena spole ností SITEL, spol. s r.o.
se sídlem Baarova 957/15, Praha 4, PS 140 00
tel.: 267 198 111, fax: 267 198 222
web: www.sitel.cz
I : 44797320, DI : CZ44797320
zapsána v OR u MS v Praze, oddíl C, vložka 6725

SUDOP PRAHA a.s.

Mgr. Soňa Donátová

Špitálské náměstí 3517/1a

400 01 Ústí nad Labem

Vaše značka

Naše značka

1411601290

Vyizuje

Středisko dokumentace SITEL

V Praze dne

19.07.2016

V c: Vyjádření k existenci technické infrastruktury

– podzemního komunikačního vedení a zařízení ve veřejné komunikační síti

Stavba:

Úpravy zabezpečovacího zařízení pro ETCS v etn. DOZ v úseku Kralupy n.V. - Roudnice n.L. (mimo)

– Zájmové území stavby vyznačeno ve Vaší žádosti

Společnost **OPTILINE a.s.**, se sídlem Brno, Píkop 843/4, PS 602 00, zastoupena společností SITEL, spol. s r.o., se sídlem Baarova 957/15, Praha 4, PS 140 00 (dále jen "SITEL"), Vám sděluje, že ve vyznačeném zájmovém území se nenachází žádná podzemní komunikační vedení a zařízení ve veřejné komunikační síti ve vlastnictví společnosti OPTILINE a.s.

Souhlasíme s vydáním pro tyto účely: Informativní, Ohlášení stavby, Rozhodnutí o umístění stavby, Stavební povolení, Veřejnoprávní smlouvy, Zjednodušené územní řízení, Územní souhlas.

Toto vyjádření má platnost 1 rok ode dne vydání.

V případě další korespondence uvádějte naše číslo jednací.

S pozdravem

Přílohy: polohopisný plán

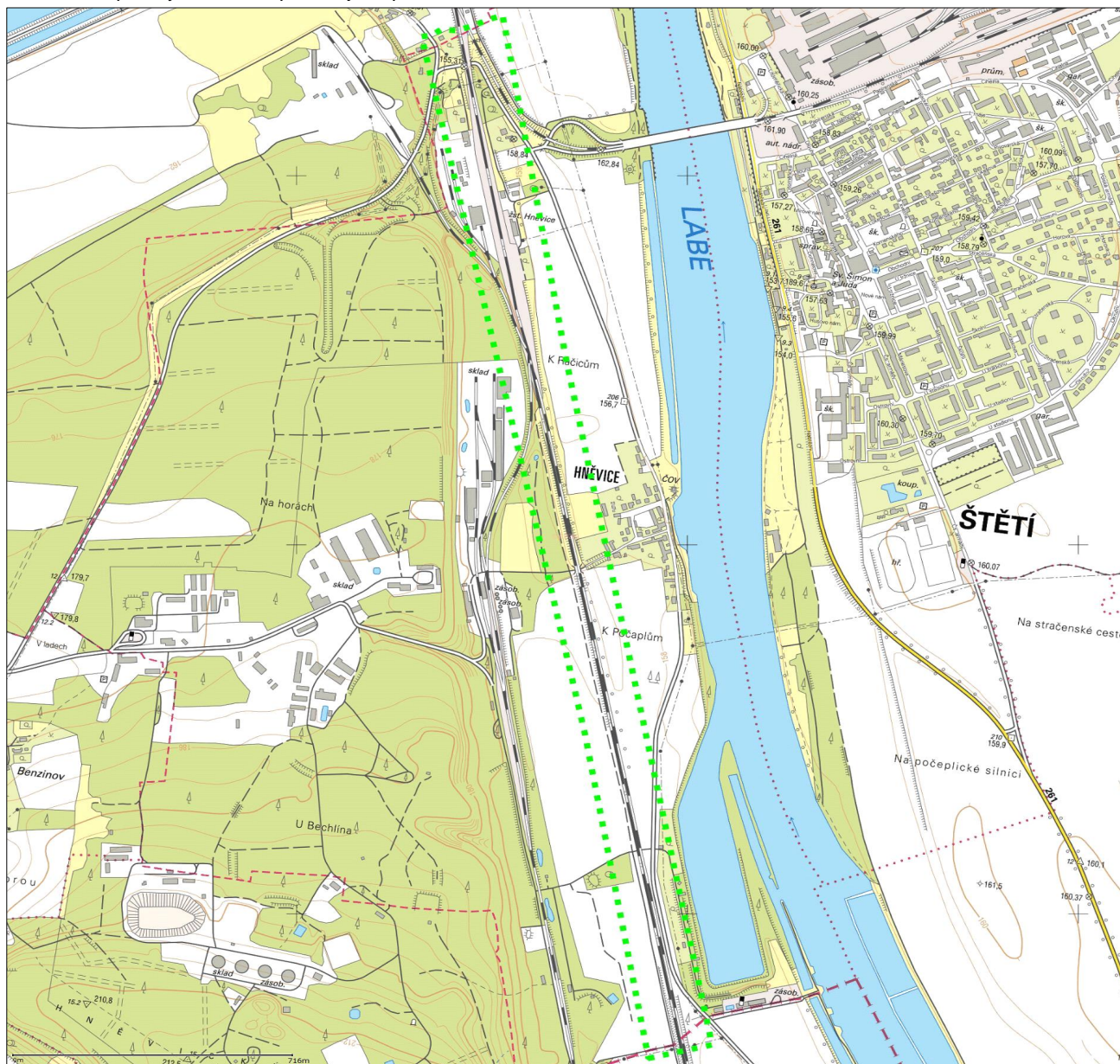
Kopie: žádné



Situační výkres

Platí pouze s vyjádřením 1411601291.

Zakreslené polohy zařízení v poloze jsou pouze informativní.



Legenda

- ■ ■ ■ ■ Zájmové území
- — — — — Komunikační vedení

Dotčená katastrální území: Hněvice, Horní Poaply, Raice u Štětí

Optiline a.s.
Příkop 843/4, Brno, PS 602 00
I : 26270412, DI : CZ26270412
zapsána v O u KS v Brn , oddíl B, vložka 3677

Zastoupena společností SITEL, spol. s r.o.
se sídlem Baarova 957/15, Praha 4, PS 140 00
tel.: 267 198 111, fax: 267 198 222
web: www.sitel.cz
I : 44797320, DI : CZ44797320
zapsána v OR u MS v Praze, oddíl C, vložka 6725

SUDOP PRAHA a.s.

Mgr. Soňa Donátová

Špitálské náměstí 3517/1a

400 01 Ústí nad Labem

Vaše značka

Naše značka

1411601291

Vyizuje

Středisko dokumentace SITEL

V Praze dne

19.07.2016

V c: Vyjádření k existenci technické infrastruktury

– podzemního komunikačního vedení a zaízení ve veřejné komunikační síti

Stavba:

Úpravy zabezpečovacího zaízení pro ETCS v etn DOZ v úseku Kralupy n.V. - Roudnice n. L. (mimo)

– Zájmové území stavby vyznačeno ve Vaší žádosti

Společnost **OPTILINE a.s.**, se sídlem Brno, Píkop 843/4, PS 602 00, zastoupena společností SITEL, spol. s r.o., se sídlem Baarova 957/15, Praha 4, PS 140 00 (dále jen "SITEL"), Vám sděluje, že ve vyznačeném zájmovém území se nenachází žádná podzemní komunikační vedení a zaízení ve veřejné komunikační síti ve vlastnictví společnosti OPTILINE a.s.

Souhlasíme s vydáním pro tyto účely: Informativní, Ohlášení stavby, Rozhodnutí o umístění stavby, Stavební povolení, Veřejnoprávní smlouvy, Zjednodušené územní řízení, Územní souhlas.

Toto vyjádření má platnost 1 rok ode dne vydání.

V případě další korespondence uvádějte naše číslo jednací.

S pozdravem

Přílohy: polohopisný plán

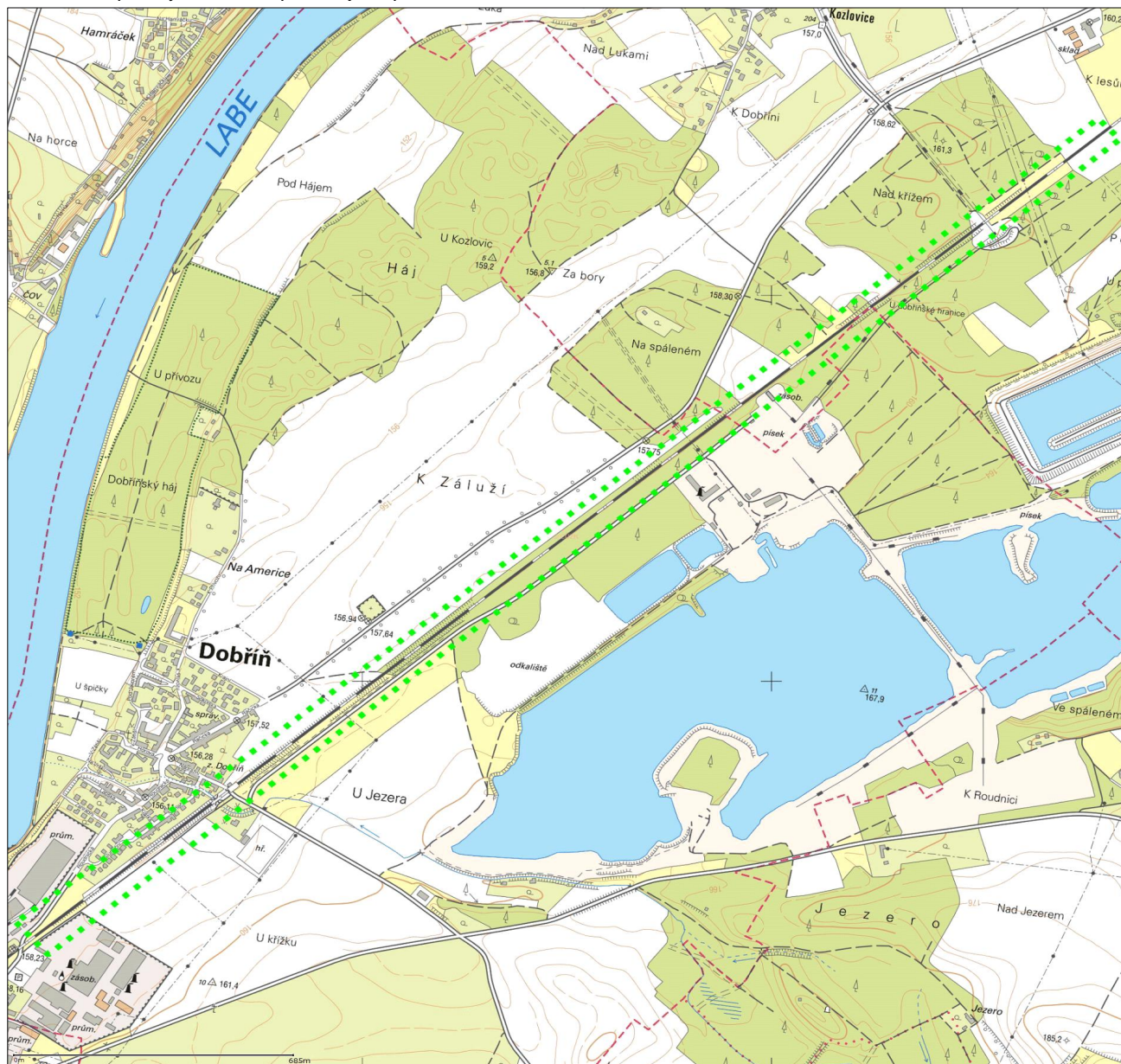
Kopie: žádné



Situa ní výkres

Platí pouze s vyjád ením 1411601293.

Zakreslené polohy za ízení v p íloze jsou pouze informativní.



Legenda

- ■ ■ ■ ■ Zájmové území
- — — — — Komunikační vedení

Dot ená katastrální území: Dob í ,Záluží u Roudnice nad Labem

Optiline a.s.
P íkop 843/4, Brno, PS 602 00
I : 26270412, DI : CZ26270412
zapsána v O u KS v Brn , oddíl B, vložka 3677

Zastoupena společností SITEL, spol. s r.o.
se sídlem Baarova 957/15, Praha 4, PS 140 00
tel.: 267 198 111, fax: 267 198 222
web: www.sitel.cz
I : 44797320, DI : CZ44797320
zapsána v OR u MS v Praze, oddíl C, vložka 6725

SUDOP PRAHA a.s.

Mgr. Soňa Donátová

Špitálské náměstí 3517/1a

400 01 Ústí nad Labem

Vaše značka

Naše značka

1411601293

Vyizuje

Středisko dokumentace SITEL

V Praze dne

19.07.2016

V c: Vyjádření k existenci technické infrastruktury

– podzemního komunikačního vedení a zaízení ve veřejné komunikační síti

Stavba:

Úpravy zabezpečovacího zaízení pro ETCS v etn DOZ v úseku Kralupy n.V. - Roudnice n.L. (mimo)

– Zájmové území stavby vyznačeno ve Vaší žádosti

Společnost **OPTILINE a.s.**, se sídlem Brno, Píkop 843/4, PS 602 00, zastoupena společností SITEL, spol. s r.o., se sídlem Baarova 957/15, Praha 4, PS 140 00 (dále jen "SITEL"), Vám sděluje, že ve vyznačeném zájmovém území se nenachází žádná podzemní komunikační vedení a zaízení ve veřejné komunikační síti ve vlastnictví společnosti OPTILINE a.s.

Souhlasíme s vydáním pro tyto účely: Informativní, Ohlášení stavby, Rozhodnutí o umístění stavby, Stavební povolení, Veřejnoprávní smlouvy, Zjednodušené územní řízení, Územní souhlas.

Toto vyjádření má platnost 1 rok ode dne vydání.

V případě další korespondence uvádějte naše číslo jednací.

S pozdravem

Přílohy: polohopisný plán

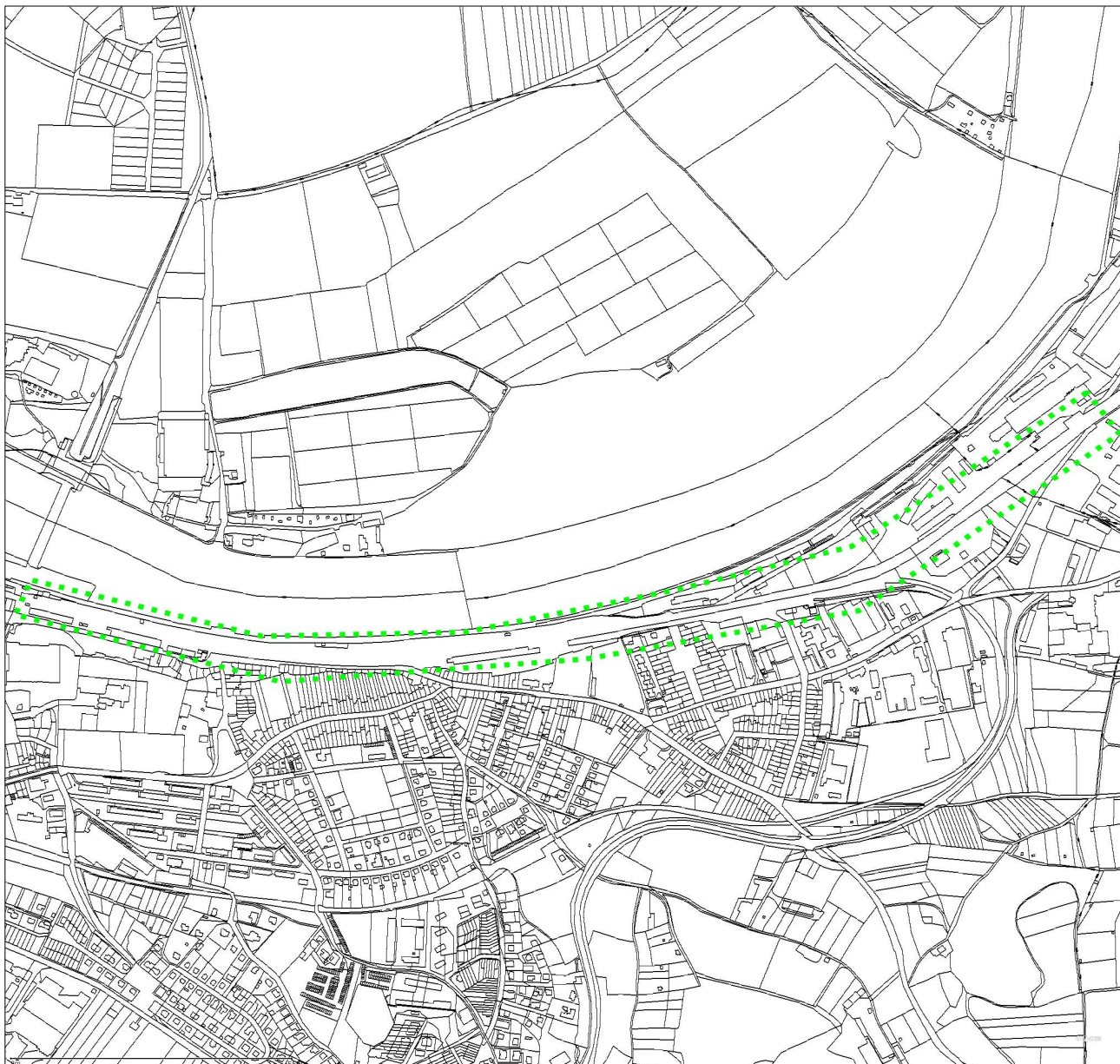
Kopie: žádné



Situační výkres

Platí pouze s vyjádřením 1411601294.

Zakreslené polohy zařízení v příloze jsou pouze informativní.



Legenda

- · — · — · Zájmové území
- Komunikační vedení

Dotčená katastrální území: Dobruška, Roudnice nad Labem

Optiline a.s.
Příkop 843/4, Brno, PS 602 00
I : 26270412, DI : CZ26270412
zapsána v O u KS v Brn , oddíl B, vložka 3677

Zastoupena společností SITEL, spol. s r.o.
se sídlem Baarova 957/15, Praha 4, PS 140 00
tel.: 267 198 111, fax: 267 198 222
web: www.sitel.cz
I : 44797320, DI : CZ44797320
zapsána v OR u MS v Praze, oddíl C, vložka 6725

SUDOP PRAHA a.s.

Mgr. Soňa Donátová

Špitálské náměstí 3517/1a

400 01 Ústí nad Labem

Vaše značka

Naše značka

1411601294

Vyřizuje

Středisko dokumentace SITEL

V Praze dne

19.07.2016

V c: Vyjádření k existenci technické infrastruktury

– podzemního komunikačního vedení a zařízení ve veřejné komunikační síti

Stavba:

Úpravy zabezpečovacího zařízení pro ETCS v etn. DOZ v úseku Kralupy n.V. - Roudnice n.L. (mimo)

– Zájmové území stavby vyznačeno ve Vaší žádosti

Společnost **OPTILINE a.s.**, se sídlem Brno, Píkop 843/4, PS 602 00, zastoupena společností SITEL, spol. s r.o., se sídlem Baarova 957/15, Praha 4, PS 140 00 (dále jen "SITEL"), Vám sděluje, že ve vyznačeném zájmovém území se nenachází žádná podzemní komunikační vedení a zařízení ve veřejné komunikační síti ve vlastnictví společnosti OPTILINE a.s.

Souhlasíme s vydáním pro tyto účely: Informativní, Ohlášení stavby, Rozhodnutí o umístění stavby, Stavební povolení, Veřejnoprávní smlouvy, Zjednodušené územní řízení, Územní souhlas.

Toto vyjádření má platnost 1 rok ode dne vydání.

V případě další korespondence uvádějte naše číslo jednací.

S pozdravem

Přílohy: polohopisný plán

Kopie: žádné



Vyjádření k existenci podzemního komunikačního vedení veřejné komunikační sítě, podmínky a postup k zajištění ochrany podzemního komunikačního vedení společnosti TwigoNet Europe, SE

vydané podle § 101 zákona č. 127/2005 Sb., o elektronických komunikacích v platném znění
a § 161 zákona č. 183/2006 Sb., o územním plánování a stavebním řádu (stavební zákon), v platném znění

Žadatel: **Sudop Praha a.s.**

Stavebník:

Název stavby: **Úpravy zabezpečovacího zařízení pro ETCS včetně DOZ v úseku
Kralupy nad Vltavou - Děčín - st.hr. SRN**

Dotčené území:

Datum přijetí žádost **21.8.2015**

Číslo jednací: **290/2015/Ge**

Číslo vyjádření: **290**

Vyřizuje: **Zuzana Genik**

Na základě zpracování a posouzení Vámi podané žádost o vyjádření k existenci našich sítí Vám sdělujeme, že
ve

Vaší zájmové oblasti **nedojde ke střetu s podzemním komunikačním vedením** veřejné komunikační sítě
(chráničky, optické kabely a další zařízení) společnosti TwigoNet Europe, SE.

Na základě zpracování a posouzení Vámi podané žádost o vyjádření k existenci našich sítí Vám sdělujeme, že
ve Vaší zájmové oblasti nedojde ke střetu s podzemním komunikačním vedením veřejné komunikační sítě
(chráničky, optické kabely a další zařízení) společnosti TwigoNet Europe, SE.

K povolení vašeho stavebního záměru stanovujeme tyto podmínky:

1. Vyjádření je platné pouze pro zájmové území určené a vyznačené žadatelem v projektové dokumentaci, kterou žadatel předložil k žádosti o vyjádření a kterou společnost TwigoNet Europe ověřila razítkem. Takto ověřená projektová dokumentace žadatele je nedílnou součástí tohoto vyjádření.
2. V případě, kdy dojde k jakékoliv změně v projektové dokumentaci žadatele, pozbývá toto vyjádření platnosti a je nutné požádat o nové vyjádření.
3. V případě, kdy termín plánovaného zahájení stavby překročí dobu platnosti tohoto vyjádření, je nutné požádat společnost TwigoNet Europe, SE o nové vyjádření.

Toto vyjádření není souhlasem s činností v ochranném pásmu komunikačního vedení a je vyjádřením k územnímu řízení, ohlášení stavby nebo stavebnímu řízení.

Vyjádření platí 12 měsíců od data vydání.

Vyjádření vydala společnost TwigoNet Europe, SE dn 17.9.2015

SUDOP PRAHA a.s.

středisko 208

Dvořákova 3134/2

400 01 Ústí nad Labem

VÁŠ DOPIS ZNAČKY
208/612/2015

ZE DNE
28.8.2015

VYŘIZUJE
David Schöpp

ÚSTÍ NAD LABEM, DNE
8.9.2015

VĚC Poskytnutí podkladů pro zakreslení stávajících inženýrských sítí

Vážení,

tímto Vám sdělujeme, že v zájmovém území nevedeme žádné inženýrské sítě.

S pozdravem



VOGEL NET s.r.o.
Bratři Veverků 3007/3
400 01 Ústí nad Labem
IČ: 28673026, DIČ: CZ28673026

David Schöpp
asistent vedení

**Vyjádření o
existenci sítě elektronických komunikací
společnosti RETE internet, s.r.o.**

vydané podle §101 zákona číslo 127/2005 Sb., o elektronických komunikací a §161 zákona číslo 183/2006 Sb., o územním plánování a stavebním řádu

Stavba: Úpravy zabezpečovacího zařízení pro ETCS včetně DOZ v úseku Kralupy nad Vltavou - Děčín - st.hr. SRN

Důvod vydání: vyjádření k existenci sítí
Č.vyjádření: IDM 67024

V zájmovém území se v současné době **nenachází** podzemní vedení veřejné sítě elektronických komunikací v majetku RETE internet, s.r.o., chráněné ochranným pásmem dle §102 zákona 127/2005Sb.

Upozorňujeme, že v budově železniční stanice Roudnice nad Labem, v místnosti ATÚ je umístěno zařízení v majetku RETE internet, s.r.o.

Dne: 28. 8. 2015


Za RETE internet, s.r.o. - Petr Florián

Email: petr.florian@rete.cz, tel: 412 871 871

Korespondenční adresa: Husovo nám. 41, 413 01 Roudnice nad Labem

reteinternet
Husovo náměstí 41, 413 01 Roudnice n. L.
DIČ CZ7440424, Tel.: 412 871 871
Fla





SU A0012120

Váš dopis zn.:

Ze dne: 21. 8. 2015

Naše zn.: Vyj-2015-1356

Vyřizuje: Milan Kužela

Tel.: 212 270 244

E-mail: milan.kuzela@riomedia.cz

Datum: 22. 10. 2015

SUDOP Praha a.s.

Jana Trejdlová

Olšanská 2643/1a

130 80 Praha

Vyjádření k existenci sítí

Akce: Úpravy zabezpečovacího zařízení pro ETCS včetně DOZ v úseku Kralupy nad Vltavou - Děčín - st. hr. SRN

Vážená paní, vážený pane,

na základě Vaší žádosti Vám sdělujeme, že ve Vámi vyznačeném zájmovém území při železniční trati v úsecích Roudnice nad Labem – Hrdly, Roudnice nad Labem – Staškov a Roudnice nad Labem – Dolní Beřkovice se **nenacházejí** žádné sítě ani zařízení, které jsou v našem majetku či správě. K Vaší akci nemáme námitek.

S pozdravem

**RIO Media a.s.**

Kovanecká 2124/30

190 00, Praha 9 ☎



Bc. Milan Kužela

specialista tech. dokumentace

Platnost tohoto vyjádření je 1 rok od data vyhotovení!

Přílohy:

6x A4, zákresy zájmových území předmětné akce



V zájmovém území se nenachází žádné zařízení v majetku spol. RIO Media a.s. Proti realizaci nemáme námitek. Platnost tohoto vyjádření je 1 rok.

Č.J. VYJ-2015-1356

Datum: 22. 10. 2015 Podpis: *Kováč*

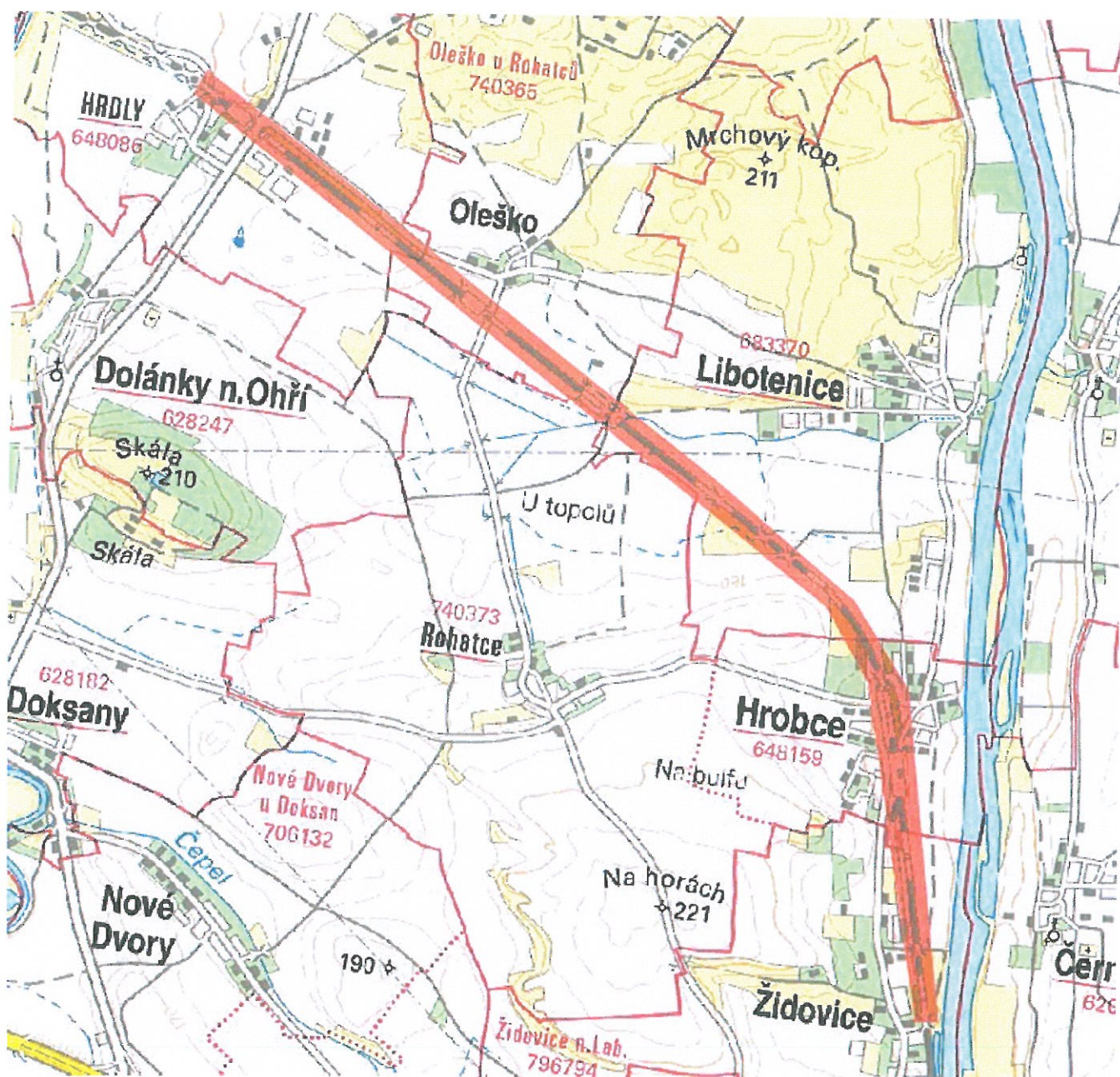
Zákres zájmového území

Dotčená k.ú.:

KÚ: Hrdly (648086), Hrobce (648159), Libotenice (683370), Oleško u Rohatců (740365), Rohatce (740373), Židovice nad Labem (796794)

Dotčené pozemky:

Hrobce



Dotčená k.ú.:

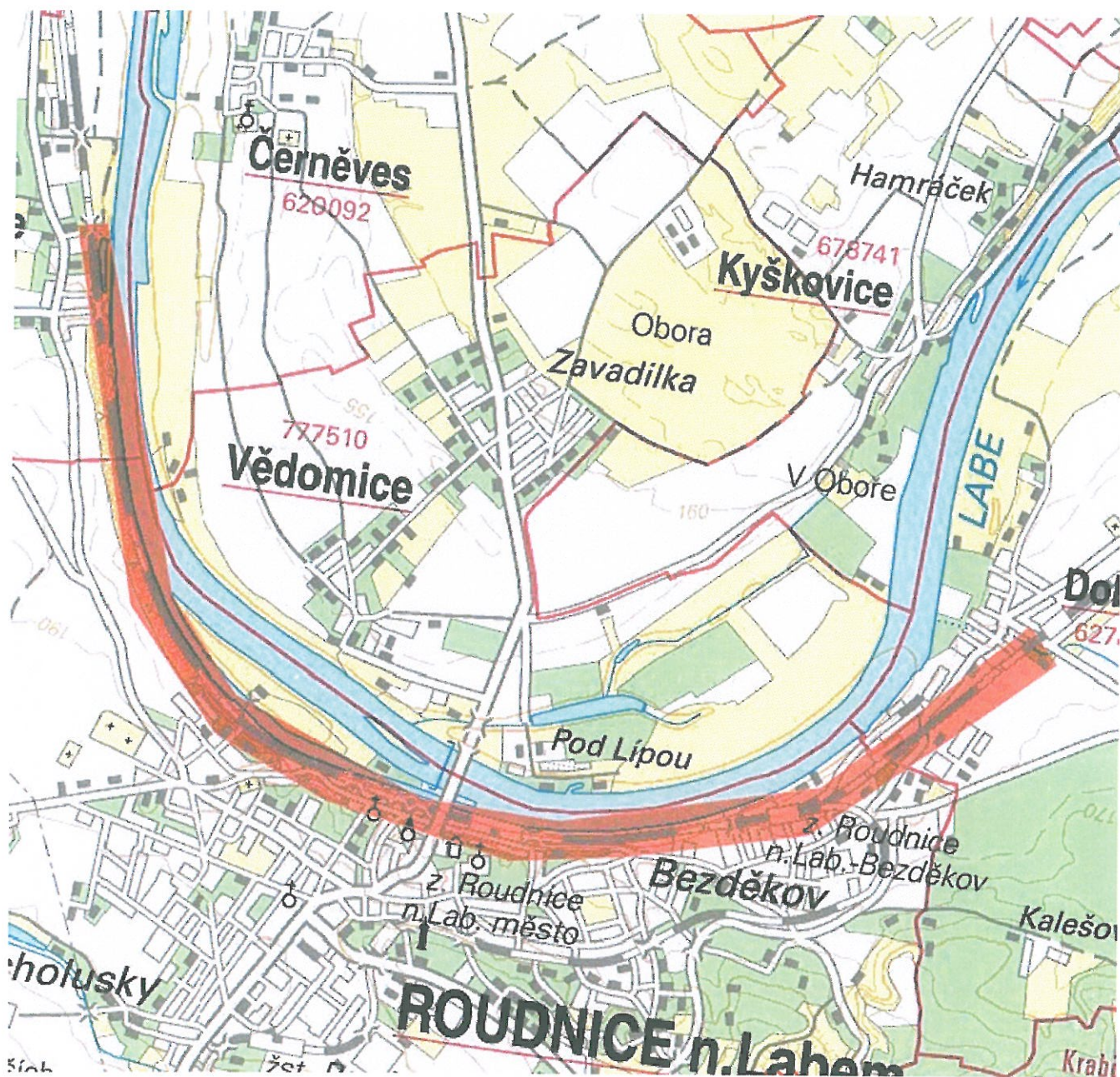
KÚ: Dobříň (627887), Roudnice nad Labem (741647), Vědomice (777510), Židovice nad Labem (796794), Černěves (620092)

Dotčené pozemky:

Roudnice

Tato žádost byla vygenerována službou e-UtilityReport, kterou provozuje HRDLIČKA spol. s r. o.

Více informací o službě naleznete na <http://www.mawis.eu>. V případě dotazu či zájmu o příjem žádosti elektronickou cestou, kontaktujte zákaznické centrum: tel.: +420 251 618 458, e-mail: info@mawis.eu



Dotčená k.ú.:

KÚ: Roudnice nad Labem (741647)

Dotčené pozemky:

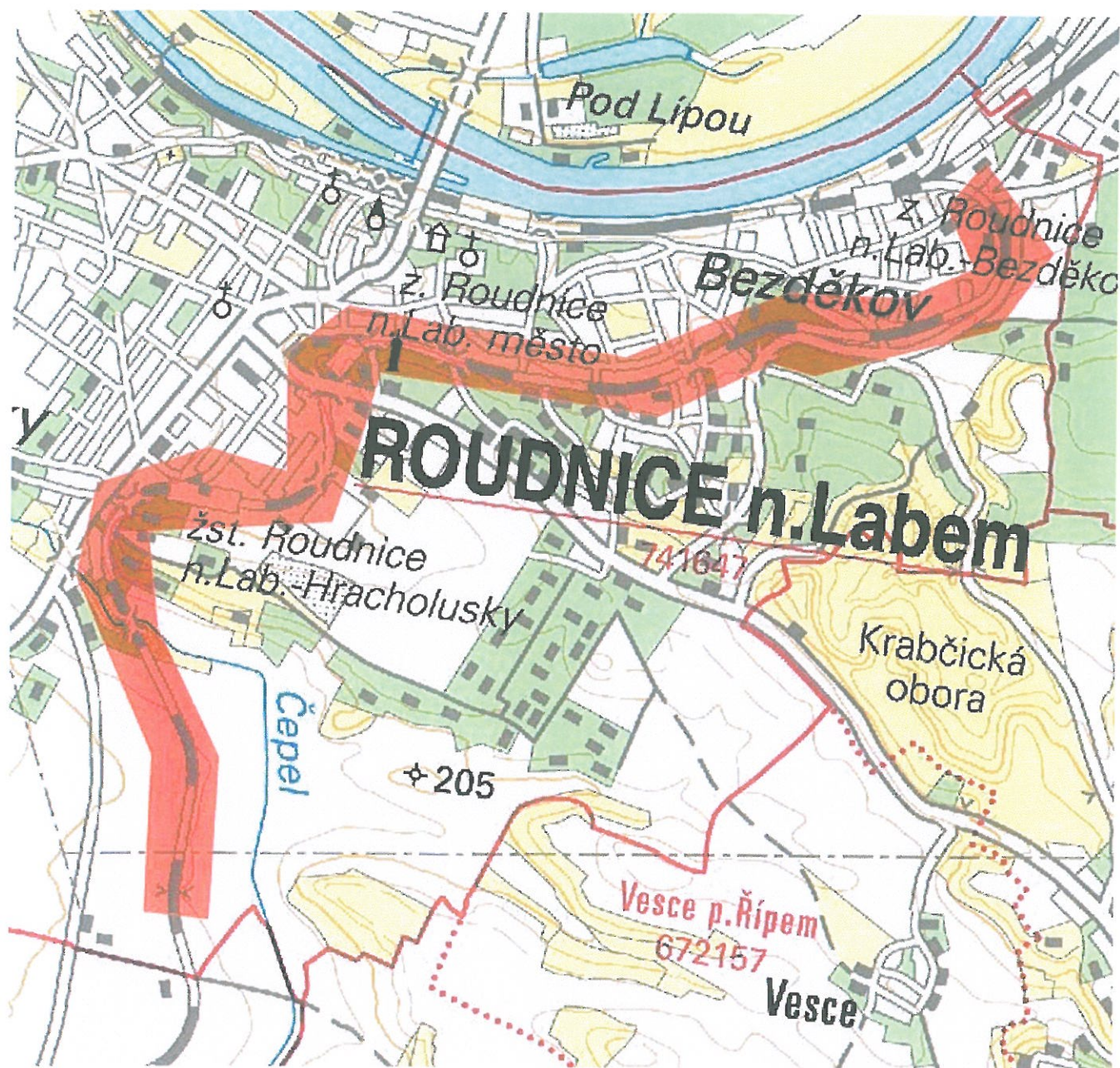
Roudnice II

	RIO Media a.s. Kovanecká 2124/30 190 00 Praha 9, Libeň
	V zájmovém území se nenachází žádné zařízení v majetku spol. RIO Media a.s. Proti realizaci nemáme námitek. Platnost tohoto vyjádření je 1 rok. Č.j. VYJ-2015-1356 Datum: 22.10.2015 Podpis: <i>Dvořák</i>

Tato žádost byla vygenerována službou e-UtilityReport, kterou provozuje HRDLIČKA spol. s r. o.

Více informací o službě naleznete na <http://www.mawis.eu>. V případě dotazu či zájmu o příjem žádosti elektronickou cestou,

kontaktujte zákaznické centrum: tel.: +420 251 618 458, e-mail: info@mawis.eu



Dotčená k.ú.:

KÚ: Kleneč (666084), Roudnice nad Labem (741647), Straškov (756288), Vodochody (756296), Vražkov (785741)

Dotčené pozemky:

Straškov



RIO Media a.s. ①
Kovanecká 2124/30
190 00 Praha 9, Libeň

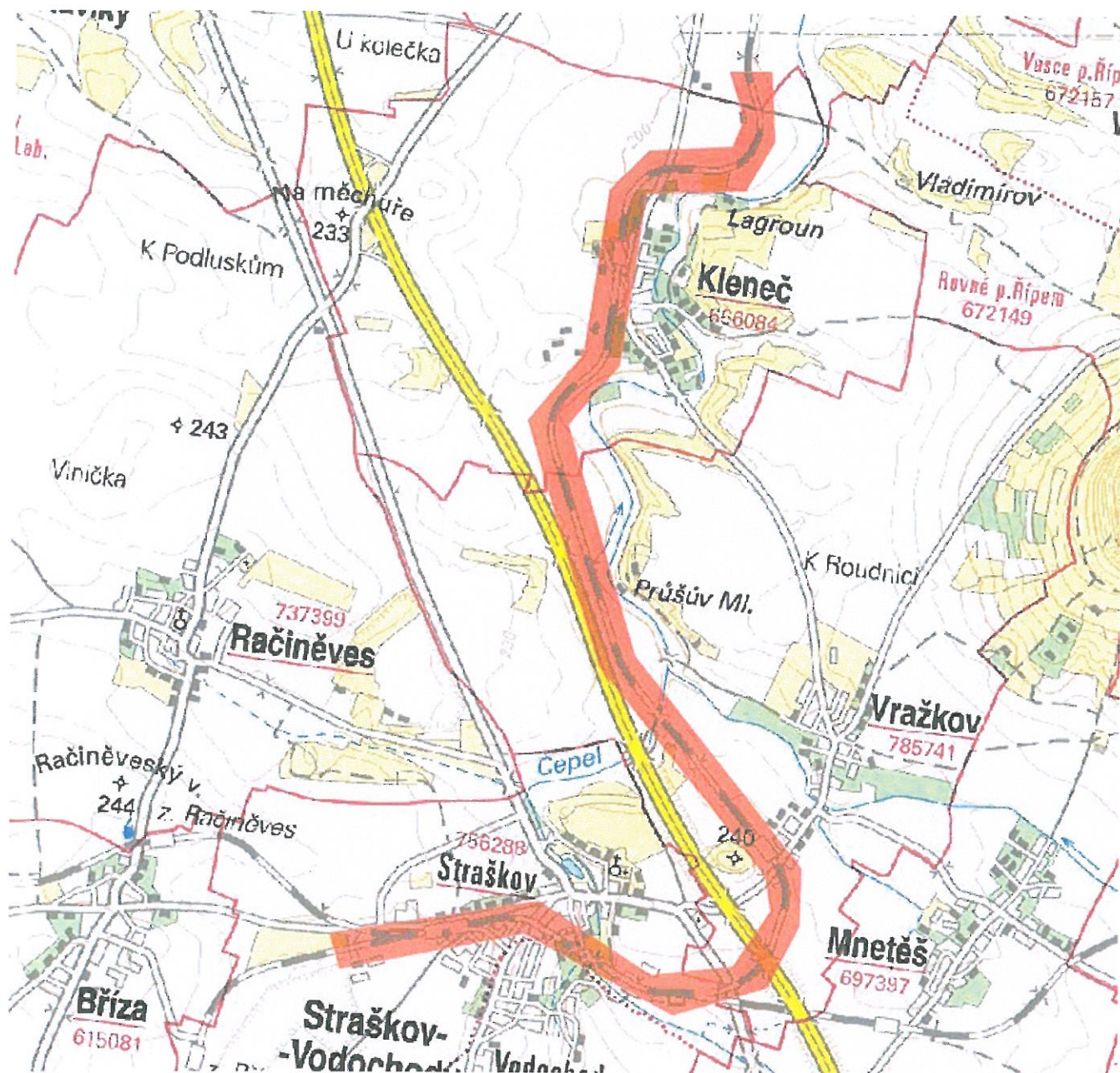
V zájmovém území se nenachází žádné zařízení v majetku spol. RIO Media a.s. Proti realizaci nemáme námitek. Platnost tohoto vyjádření je 1 rok.

č.j. VYJ-2015-1356
Datum: 22.10.2015 Podpis: *Štěpán*

Tato žádost byla vygenerována službou e-UtilityReport, kterou provozuje HRDLIČKA spol. s r. o.

Více informací o službě naleznete na <http://www.mawis.eu>. V případě dotazu či zájmu o příjem žádostí elektronickou cestou,

kontaktujte zákaznické centrum: tel.: +420 251 618 458, e-mail: info@mawis.eu




Dotčená k.ú.:

KÚ: Dobříř (627887), Hněvice (737321), Horní Počaply (643751), Račice u Štětí (737330), Záluží u Roudnice nad Labem (627909)

Dotčené pozemky:

Štětí



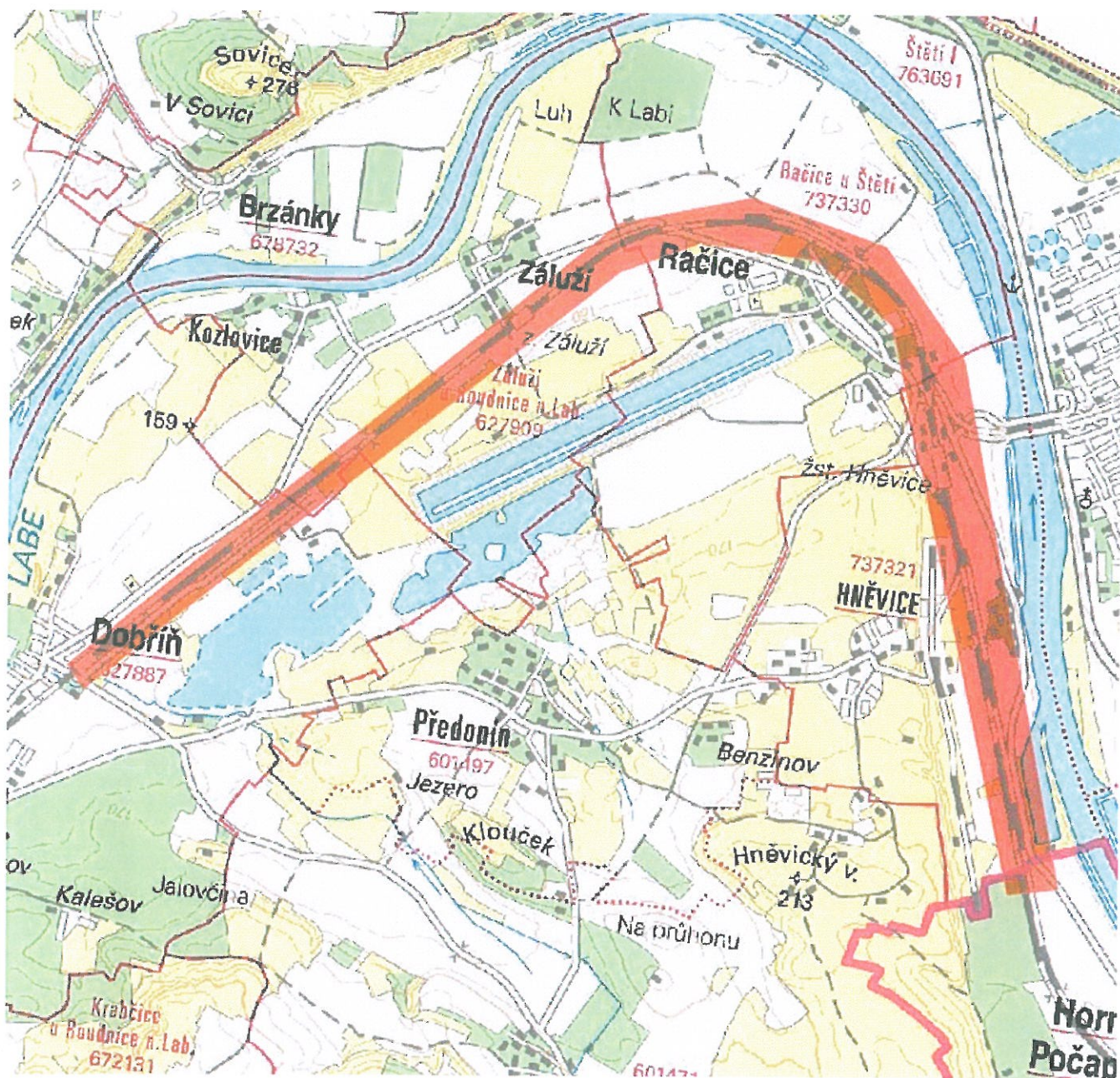
RIO Media a.s. ①
Kovanecká 2124/30
190 00 Praha 9, Libeň

V zájmovém území se nenachází žádné zařízení v majetku spol. RIO Media a.s. Proti realizaci nemáme námitek. Platnost tohoto vyjádření je 1 rok.

Č.j. VYJ-2015-1536
Datum: 22. 10. 2015 Podpis: *Štětí*

Tato žádost byla vygenerována službou e-UtilityReport, kterou provozuje HRDLÍČKA spol. s r. o.

Více informací o službě naleznete na <http://www.mawis.eu>. V případě dotazu či zájmu o příjem žádostí elektronickou cestou, kontaktujte zákaznické centrum: tel.: +420 251 618 458, e-mail: info@mawis.eu



Dotčená k.ú.:

KÚ: Dolní Beřkovice (628654), Horní Počaply (643751), Křivenice (643769), Vlněves (628671)

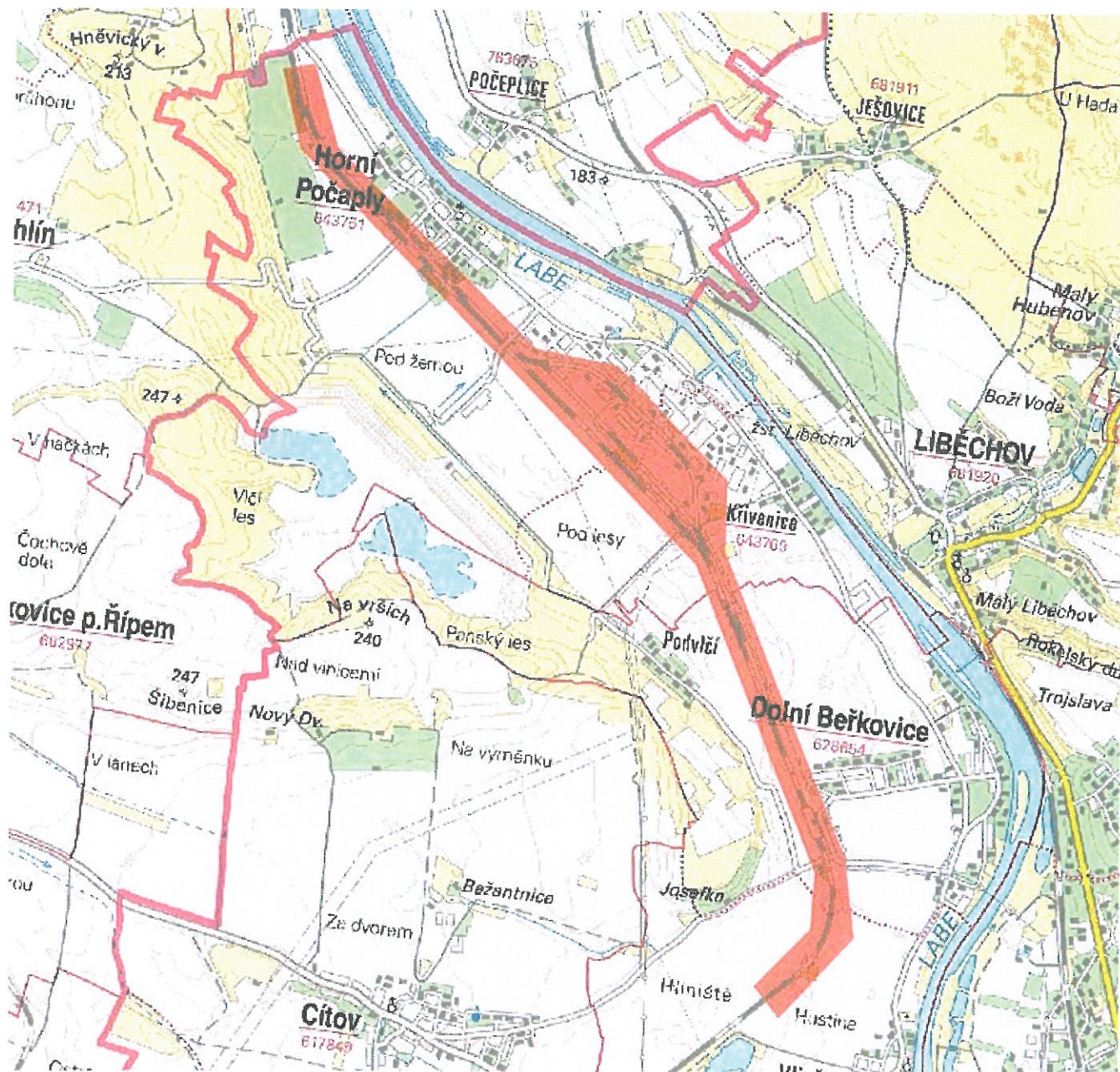
Dotčené pozemky:


H.Počaply

	RIO Media a.s. ① Kovanecká 2124/30 190 00 Praha 9, Libeň
	V zájmovém území se nenachází žádné zařízení v majetku spol. RIO Media a.s. Proti realizaci nemáme námitek. Platnost tohoto vyjádření je 1 rok. O.I. VYS-20-15-1356 Datum: 22.10.2015 Podpis: <i>[Signature]</i>

Tato žádost byla vygenerována službou e-UtilityReport, kterou provozuje HRDLÍČKA spol. s r. o.

Více informací o službě naleznete na <http://www.mawis.eu>. V případě dotazu či zájmu o příjem žádosti elektronickou cestou, kontaktujte zákaznické centrum: tel.: +420 251 618 458, e-mail: info@mawis.eu



	RIO Media a.s. ① Kovanecká 2124/30 190 00 Praha 9, Libeň
	V zájmovém území se nenachází žádné zařízení v majetku spol. RIO Media a.s. Proti realizaci nemáme námitek. Platnost tohoto vyjádření je 1 rok. Č.j. VYS-2015-1356 Datum: 22.10.2015 Podpis: <i>Štěpán</i>


Tato žádost byla vygenerována službou e-UtilityReport, kterou provozuje HRDLIČKA spol. s r. o.

Více informací o službě naleznete na <http://www.mawis.eu>. V případě dotazu či zájmu o příjem žádostí elektronickou cestou, kontaktujte zákaznické centrum: tel.: +420 251 618 458, e-mail: info@mawis.eu

TRIOPTIMUM s.r.o.
Kamenická 1994
276 01 Mělník
IČ: 25722492
DIČ: CZ25722492

info@trionet.cz
www.trionet.cz

Tel: +420 315 621 505
Tel: +420 313 129 200-3 (VoIP)
Fax: +420 315 621 944



SUDOP Praha a.s.
Jana Trejdlová
Olšanská 1a
Praha 3, 13080

V Mělníku 7. září 2015

Věc: vyjádření k existenci sítí – stavba : „Úpravy zabezpečovacího zařízení pro ETCS včetně DOZ v úseku Kralupy n/Vl. - Děčín – st.hr. SRN“

Zasíláme Vám vyjádření pro stavbu : „Úpravy zabezpečovacího zařízení pro ETCS včetně DOZ v úseku Kralupy n/Vl. - Děčín – st.hr. SRN“. V dané lokalitě nemáme položeny žádné naše sítě, tudíž nedojde ke střetu našich sítí.

S pozdravem Petr Plodík

TRIONET
INTERNET SERVICE PROVIDER
TRIOPTIMUM s.r.o. IČ: 25722492
Kamenická 1994 DIČ: CZ25722492
27601 Mělník tel: 315 621 505
www.trionet.cz info@trionet.cz
Petr Plodík
Petr Plodík DiS.
(jednatel společnosti)

TRIOPTIMUM s.r.o.
Kamenická 1994
276 01 Mělník
IČO: 25722492
DIČ: 043-25722492
tel: 315 621 505, 315 621 944

www.maxicom.cz
info@maxicom.cz
720 14 14 14
602 29 27 74

Maxicom Technologies
s.r.o.
Tylova 733
Kralupy nad Vltavou 278 01
IČ: 46352287
DIČ: CZ46352287

Maxicom®
Váš partner v digitálním světě


SUDOP PRAHA, a.s.
Trejdllová Jana
Olšanská 2643/1a
Praha
130 80

IČ : 25793349

Věc : Žádost o vyjádření k existenci sítí

V plánovaném úseku (ev.č.0000148708 – Úpravy zabezpečovacího zařízení Kralupy – Děčín – st.hr.SRN) naše trasy nejsou uloženy a ani se nekříží.
K Vašemu záměru nemáme připomínky.

S pozdravem



Milan Zelenka
jednatel

Maxicom Technologies s.r.o.
Tylova 733
27801 Kralupy nad Vltavou

Maxicom®
Technologies s.r.o.
Kralupy nad Vltavou, Tylova 733
DIČ: CZ46352287

www.maxicom.cz
info@maxicom.cz
720 14 14 14
602 29 27 74

*„Kvalita znamená udělat to
správně i když se nikdo nedívá“*

Maxicom, cz
Tylova 733
Kralupy nad Vltavou
278 01

Maxicom®
Váš partner v digitálním světě

SUDOP PRAHA a.s.

Trejdlová Jana

Olšanská 2643/1a

Praha

130 80

IČ : 25793349

Věc: Žádost o vyjádření k existenci sítí

V plánovaném úseku (ev.č.žádosti 0000148708 – Úprava zabezpečovacího zařízení Kralupy –
Děčín – st.hr.SRN) naše trasy nejsou uloženy a ani se neklíží.
K Vašemu záměru nemáme připomínky

S pozdravem



Maxicom.cz

Tylova 733

27801 Kralupy nad Vltavou

milan.zelenka@maxicom.cz

Tel.: 602 292 774

Maxicom®
Tylova 733
278 01 Kralupy nad Vltavou
IČ: 414 66 161, DIČ: CZ 6311 12 0156
info@maxicom.cz ①



SITEL, spol. s r.o.

Společnost pro výstavbu integrovaných telekomunikací

Sídlo: Baarova 957/15, 140 00 Praha 4

Provozovna: Nad Elektrárnou 1526/45, 106 00 Praha 10

SUDOP PRAHA a.s.

Mgr. Soňa Donátová

Špitálské náměstí 3517/1a

400 01 Ústí nad Labem

Vaše značka

Naše značka

1111603523

Vyřizuje

Středisko dokumentace SITEL

V Praze dne

19.07.2016

V c: Vyjádření k existenci technické infrastruktury

– podzemního komunikačního vedení a zařízení ve veřejné komunikační síti

Stavba:

Úpravy zabezpečovacího zařízení pro ETCS v etn. DOZ v úseku Kralupy n.V.- Roudnice n.L. (mimo)

– Zájmové území stavby vyznačeno ve Vaší žádosti

Společnost **SITEL, spol. s r.o.**, se sídlem Baarova 957/15, Praha 4, PS 140 00 (dále jen "SITEL"), Vám sděluje, že ve vyznačeném zájmovém území se nenachází žádná podzemní komunikační vedení a zařízení ve veřejné komunikační síti ve vlastnictví společnosti SITEL, spol. s r.o.

Souhlasíme s vydáním pro tyto účely: Informativní, Ohlášení stavby, Rozhodnutí o umístění stavby, Stavební povolení, Veřejnoprávní smlouvy, Zjednodušené územní řízení, Územní souhlas

Toto vyjádření má platnost 1 rok ode dne vydání.

V případě další korespondence uvádějte naše číslo jednací.

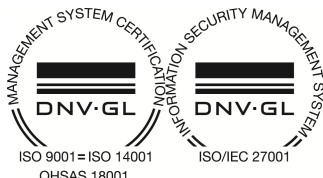
S pozdravem



Přílohy: polohopisný plán

Kopie: žádné

tel.: +420 267 198 111, fax: +420 267 198 222
e-mail: sitel@sitel.cz web: www.sitel.cz



bank. spojení: SOB Praha 5, úč. 892803/0300
I : 44797320, DI : CZ44797320
spis.zn.C.6725 u Městského soudu v Praze



SITEL, spol. s r.o.

Společnost pro výstavbu integrovaných telekomunikací

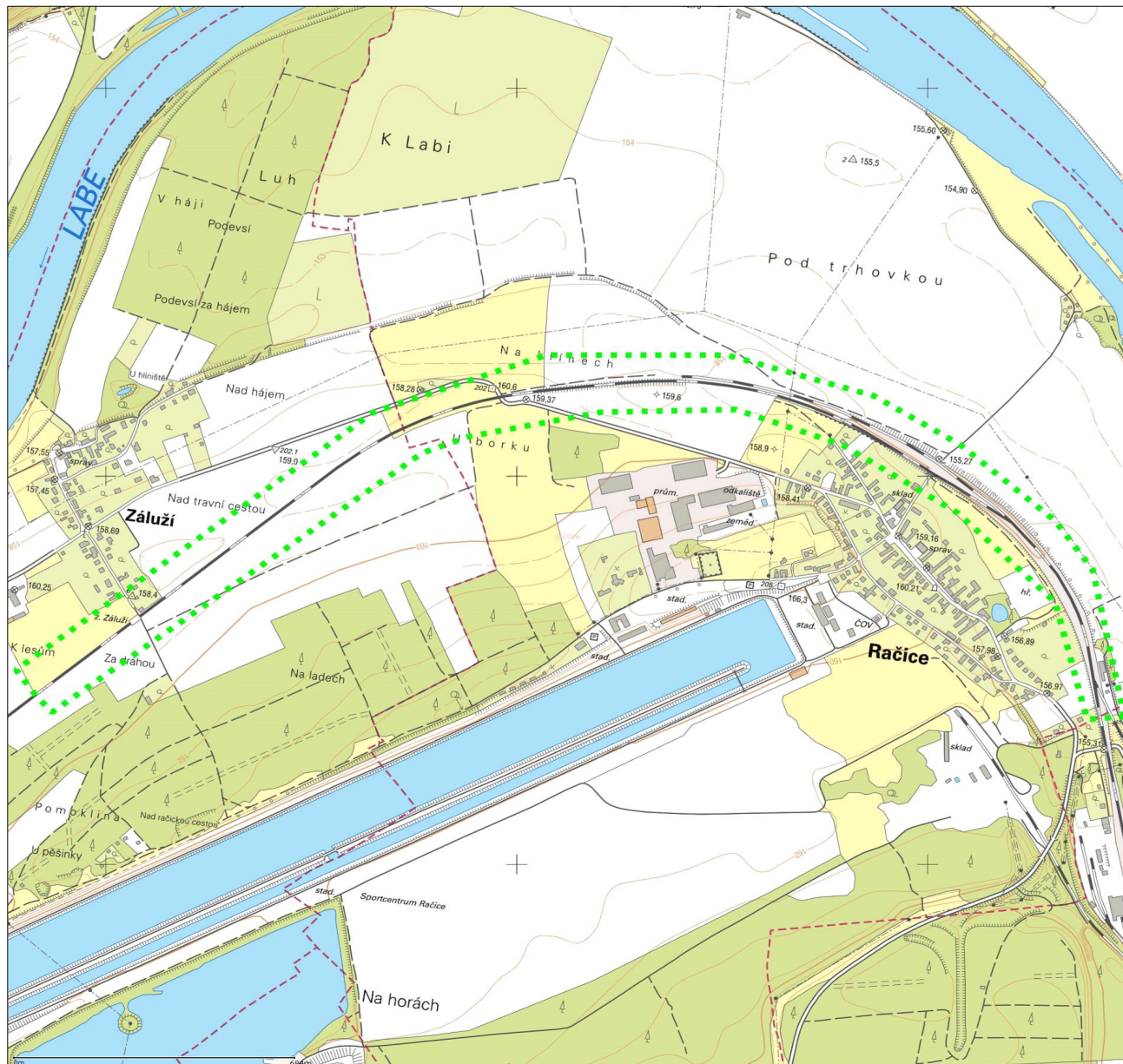
Sídlo: Baarova 957/15, 140 00 Praha 4

Provozovna: Nad Elektrárnou 1526/45, 106 00 Praha 10

Situa ní výkres

Platí pouze s vyjádřením 1111603523.

Zakreslené polohy zařízení v příloze jsou pouze informativní.

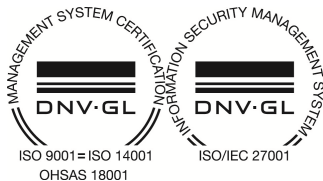


Legenda

- — — — — Zájmové území
- Komunikační vedení

Dotčená katastrální území: Hněvice, Račice u Štítce, Záluží u Roudnice nad Labem

tel.: +420 267 198 111, fax: +420 267 198 222
e-mail: sitel@sitel.cz web: www.sitel.cz



bank. spojení: SOB Praha 5, úč. 892803/0300
I : 44797320, DI : CZ44797320
spis.zn.C.6725 u Městského soudu v Praze



SITEL, spol. s r.o.

Společnost pro výstavbu integrovaných telekomunikací

Sídlo: Baarova 957/15, 140 00 Praha 4

Provozovna: Nad Elektrárnou 1526/45, 106 00 Praha 10

SUDOP PRAHA a.s.

Mgr. Soňa Donátová

Špitálské náměstí 3517/1a

400 01 Ústí nad Labem

Vaše značka

Naše značka

1111603520

Vyřizuje

Středisko dokumentace SITEL

V Praze dne

19.07.2016

V c: Vyjádření k existenci technické infrastruktury

– podzemního komunikačního vedení a zařízení ve veřejné komunikační síti

Stavba:

Úpravy zabezpečovacího zařízení pro ETCS v etn. DOZ v úseku Kralupy n.V. - Roudnice n. L. (mimo)

– Zájmové území stavby vyznačeno ve Vaší žádosti

Společnost **SITEL, spol. s r.o.**, se sídlem Baarova 957/15, Praha 4, PS 140 00 (dále jen "SITEL"), Vám sděluje, že ve vyznačeném zájmovém území se nenachází žádná podzemní komunikační vedení a zařízení ve veřejné komunikační síti ve vlastnictví společnosti SITEL, spol. s r.o.

Souhlasíme s vydáním pro tyto účely: Informativní, Ohlášení stavby, Rozhodnutí o umístění stavby, Stavební povolení, Veřejnoprávní smlouvy, Zjednodušené územní řízení, Územní souhlas

Toto vyjádření má platnost 1 rok ode dne vydání.

V případě další korespondence uvádějte naše číslo jednací.

S pozdravem



Přílohy: polohopisný plán

Kopie: žádné

tel.: +420 267 198 111, fax: +420 267 198 222
e-mail: sitel@sitel.cz web: www.sitel.cz



bank. spojení: SOB Praha 5, úč. 892803/0300
I : 44797320, DI : CZ44797320
spis.zn.C.6725 u Městského soudu v Praze



SITEL, spol. s r.o.

Společnost pro výstavbu integrovaných telekomunikací

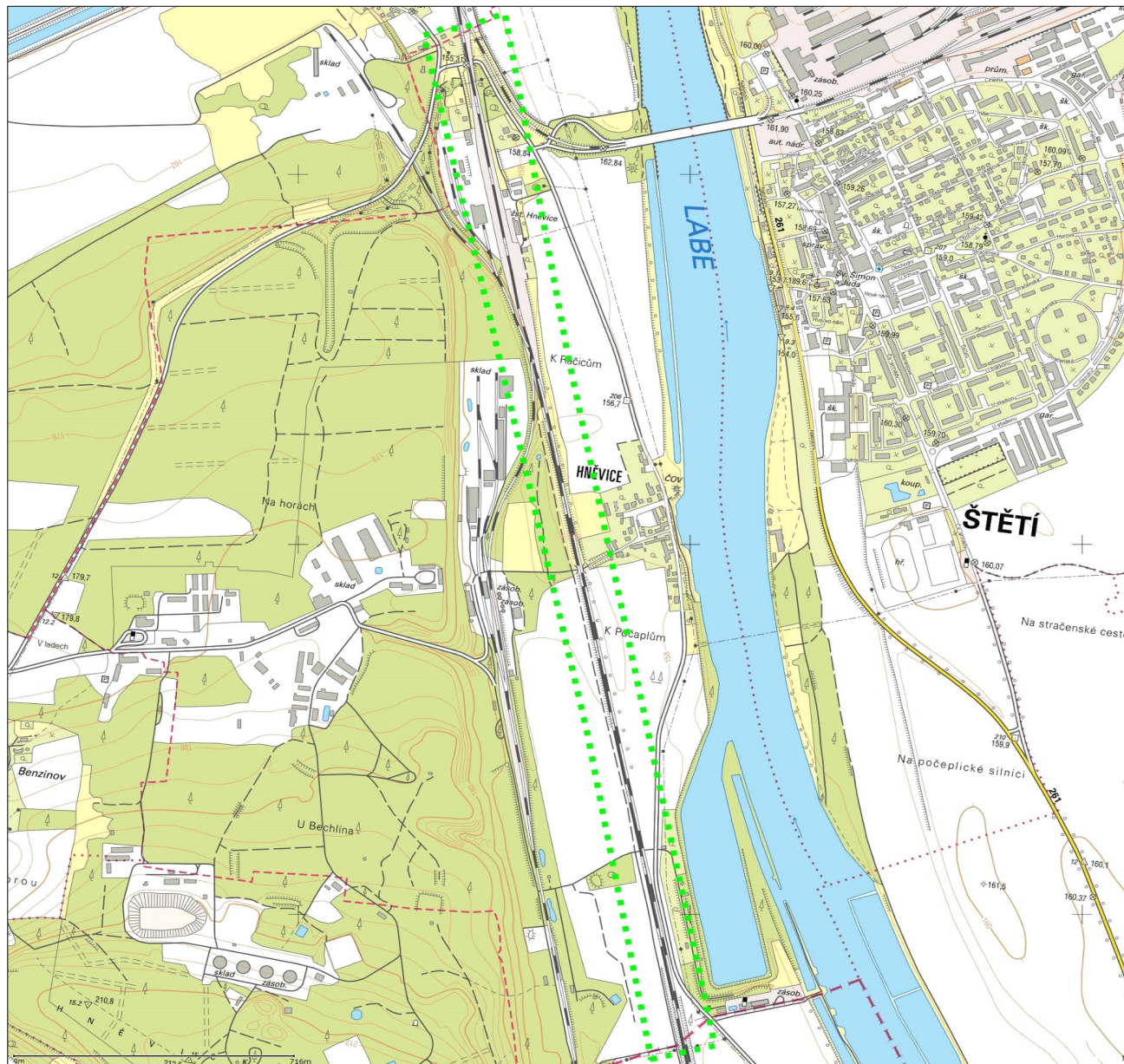
Sídlo: Baarova 957/15, 140 00 Praha 4

Provozovna: Nad Elektrárnou 1526/45, 106 00 Praha 10

Situční výkres

Platí pouze s vyjádřením 1111603520.

Zakreslené polohy zařízení v příloze jsou pouze informativní.

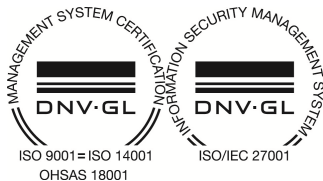


Legenda

- — — Zájmové území
- Komunikační vedení

Dotčená katastrální území: Hněvice, Horní Počaply, Račice u Štětí

tel.: +420 267 198 111, fax: +420 267 198 222
e-mail: sitel@sitel.cz web: www.sitel.cz



bank. spojení: SOB Praha 5, úč. 892803/0300
I : 44797320, DI : CZ44797320
spis.zn.C.6725 u Městského soudu v Praze



SITEL, spol. s r.o.

Společnost pro výstavbu integrovaných telekomunikací

Sídlo: Baarova 957/15, 140 00 Praha 4

Provozovna: Nad Elektrárnou 1526/45, 106 00 Praha 10

SUDOP PRAHA a.s.

Mgr. Soňa Donátová

Špitálské náměstí 3517/1a

400 01 Ústí nad Labem

Vaše značka

Naše značka

1111603519

Vyřizuje

Středisko dokumentace SITEL

V Praze dne

19.07.2016

V c: Vyjádření k existenci technické infrastruktury

– podzemního komunikačního vedení a zařízení ve veřejné komunikační síti

Stavba:

Úpravy zabezpečovacího zařízení pro ETCS v etn. DOZ v úseku Kralupy n.V. - Roudnice n.L. (mimo)

– Zájmové území stavby vyznačeno ve Vaší žádosti

Společnost **SITEL, spol. s r.o.**, se sídlem Baarova 957/15, Praha 4, PS 140 00 (dále jen "SITEL"), Vám sděluje, že ve vyznačeném zájmovém území se nenachází žádná podzemní komunikační vedení a zařízení ve veřejné komunikační síti ve vlastnictví společnosti SITEL, spol. s r.o.

Souhlasíme s vydáním pro tyto účely: Informativní, Ohlášení stavby, Rozhodnutí o umístění stavby, Stavební povolení, Veřejnoprávní smlouvy, Zjednodušené územní řízení, Územní souhlas

Toto vyjádření má platnost 1 rok ode dne vydání.

V případě další korespondence uvádějte naše číslo jednací.

S pozdravem



Přílohy: polohopisný plán

Kopie: žádné

tel.: +420 267 198 111, fax: +420 267 198 222
e-mail: sitel@sitel.cz web: www.sitel.cz



bank. spojení: **SOB Praha 5, úč. 892803/0300**
I : 44797320, DI : CZ44797320
spis.zn.C.6725 u Městského soudu v Praze



SITEL, spol. s r.o.

Společnost pro výstavbu integrovaných telekomunikací

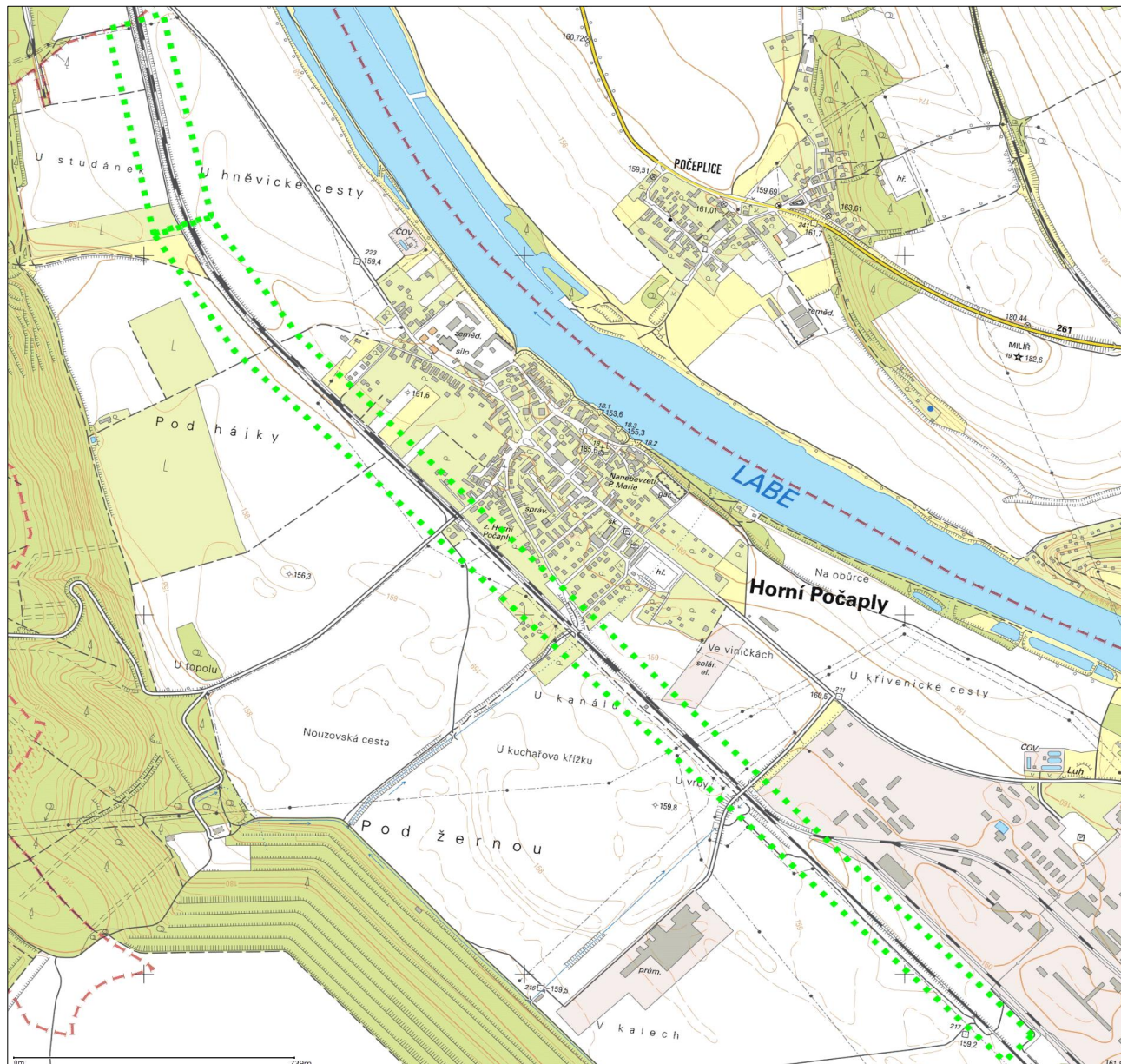
Sídlo: Baarova 957/15, 140 00 Praha 4

Provozovna: Nad Elektrárnou 1526/45, 106 00 Praha 10

Situční výkres

Platí pouze s vyjádřením 1111603519.

Zakreslené polohy zařízení v poloze jsou pouze informativní.



Legenda

- — — — Zájmové území
- Komunikační vedení

Dotčená katastrální území: Hněvice, Horní Počaply

tel.: +420 267 198 111, fax: +420 267 198 222
e-mail: sitel@sitel.cz web: www.sitel.cz



bank. spojení: SOB Praha 5, ú. 892803/0300
I : 44797320, DI : CZ44797320
spis.zn.C.6725 u Městského soudu v Praze



SITEL, spol. s r.o.

Společnost pro výstavbu integrovaných telekomunikací

Sídlo: Baarova 957/15, 140 00 Praha 4

Provozovna: Nad Elektrárnou 1526/45, 106 00 Praha 10

SUDOP PRAHA a.s.

Mgr. Soňa Donátová

Špitálské náměstí 3517/1a

400 01 Ústí nad Labem

Vaše značka

Naše značka

1111603517

Vyřizuje

Středisko dokumentace SITEL

V Praze dne

19.07.2016

V c: Vyjádření k existenci technické infrastruktury

– podzemního komunikačního vedení a zařízení ve veřejné komunikační síti

Stavba:

Úpravy zabezpečovacího zařízení pro ETCS v etn. DOZ v úseku Kralupy n.V. - Roudnice n.L. (mimo)

– Zájmové území stavby vyznačeno ve Vaší žádosti

Společnost **SITEL, spol. s r.o.**, se sídlem Baarova 957/15, Praha 4, PS 140 00 (dále jen "SITEL"), Vám sděluje, že ve vyznačeném zájmovém území se nenachází žádná podzemní komunikační vedení a zařízení ve veřejné komunikační síti ve vlastnictví společnosti SITEL, spol. s r.o.

Souhlasíme s vydáním pro tyto účely: Informativní, Ohlášení stavby, Rozhodnutí o umístění stavby, Stavební povolení, Veřejnoprávní smlouvy, Zjednodušené územní řízení, Územní souhlas

Toto vyjádření má platnost 1 rok ode dne vydání.

V případě další korespondence uvádějte naše číslo jednací.

S pozdravem



Přílohy: polohopisný plán

Kopie: žádné

tel.: +420 267 198 111, fax: +420 267 198 222
e-mail: sitel@sitel.cz web: www.sitel.cz



bank. spojení: **SOB Praha 5, a.s.** 892803/0300
IČ: 44797320, DIČ: CZ44797320
spis.zn.C.6725 u Městského soudu v Praze



SITEL, spol. s r.o.

Společnost pro výstavbu integrovaných telekomunikací

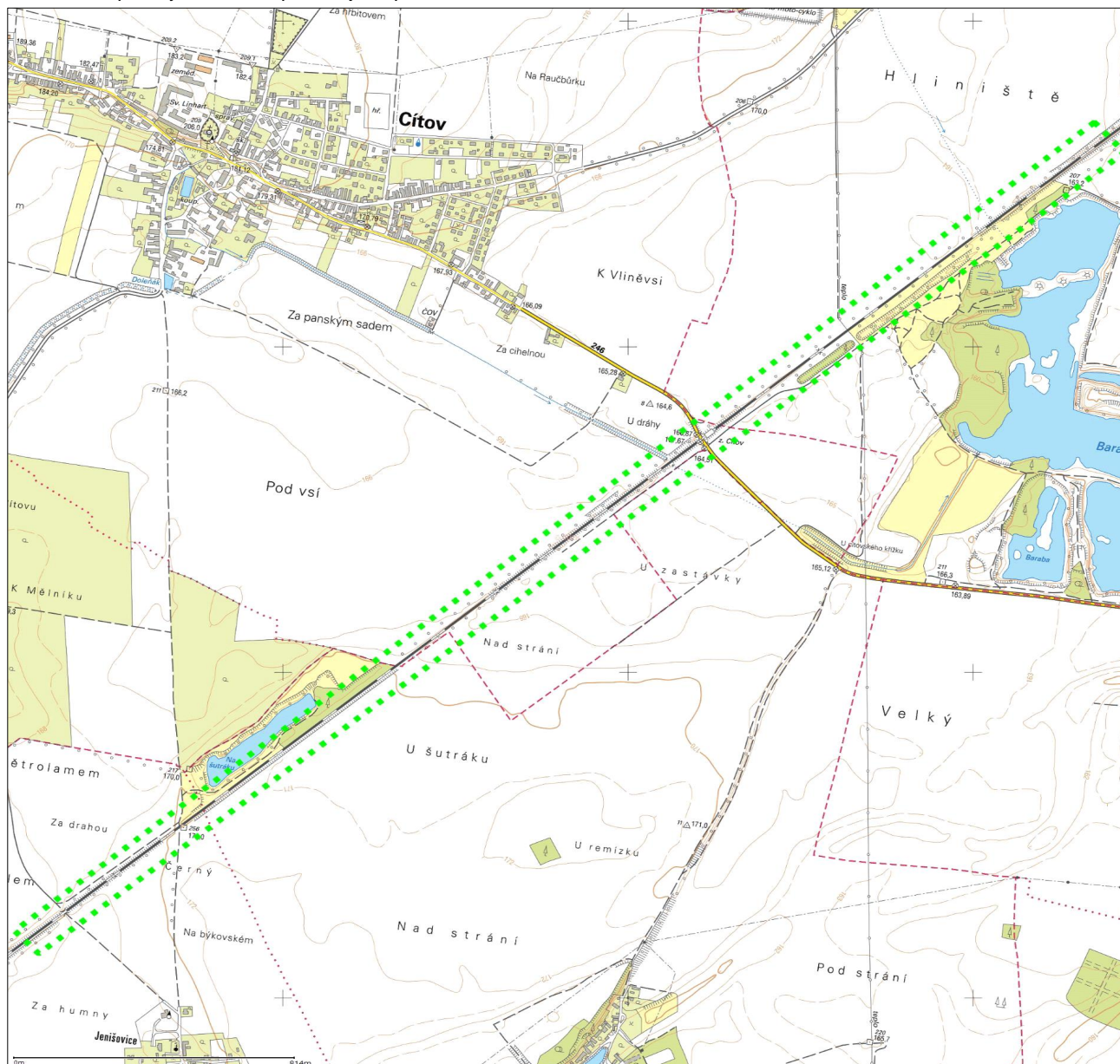
Sídlo: Baarova 957/15, 140 00 Praha 4

Provozovna: Nad Elektrárnou 1526/45, 106 00 Praha 10

Situční výkres

Platí pouze s vyjádřením 1111603517.

Zakreslené polohy zařízení v příloze jsou pouze informativní.

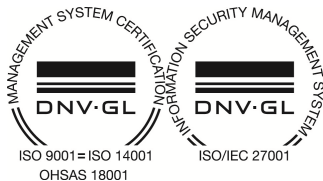


Legenda

- — — — — Zájmové území
- — — — — Komunikační vedení

Dotčená katastrální území: Býkev, Cítov, Jenišovice u Mlníka, Vlněves

tel.: +420 267 198 111, fax: +420 267 198 222
e-mail: sitel@sitel.cz web: www.sitel.cz



bank. spojení: SOB Praha 5, úč. 892803/0300
I : 44797320, DI : CZ44797320
spis.zn.C.6725 u Městského soudu v Praze



SITEL, spol. s r.o.

Společnost pro výstavbu integrovaných telekomunikací

Sídlo: Baarova 957/15, 140 00 Praha 4

Provozovna: Nad Elektrárnou 1526/45, 106 00 Praha 10

SUDOP PRAHA a.s.

Mgr. Soňa Donátová

Špitálské náměstí 3517/1a

400 01 Ústí nad Labem

Vaše značka

Naše značka

1111603515

Vyřizuje

Středisko dokumentace SITEL

V Praze dne

19.07.2016

V c: Vyjádření k existenci technické infrastruktury

– podzemního komunikačního vedení a zařízení ve veřejné komunikační síti

Stavba:

Úpravy zabezpečovacího zařízení pro ETCS v etn. DOZ v úseku Kralupy n.V. - Roudnice n.L. (mimo)

– Zájmové území stavby vyznačeno ve Vaší žádosti

Společnost **SITEL, spol. s r.o.**, se sídlem Baarova 957/15, Praha 4, PS 140 00 (dále jen "SITEL"), Vám sděluje, že ve vyznačeném zájmovém území se nenachází žádná podzemní komunikační vedení a zařízení ve veřejné komunikační síti ve vlastnictví společnosti SITEL, spol. s r.o.

Souhlasíme s vydáním pro tyto účely: Informativní, Ohlášení stavby, Rozhodnutí o umístění stavby, Stavební povolení, Veřejnoprávní smlouvy, Zjednodušené územní řízení, Územní souhlas

Toto vyjádření má platnost 1 rok ode dne vydání.

V případě další korespondence uvádějte naše číslo jednací.

S pozdravem



Přílohy: polohopisný plán

Kopie: žádné

tel.: +420 267 198 111, fax: +420 267 198 222
e-mail: sitel@sitel.cz web: www.sitel.cz

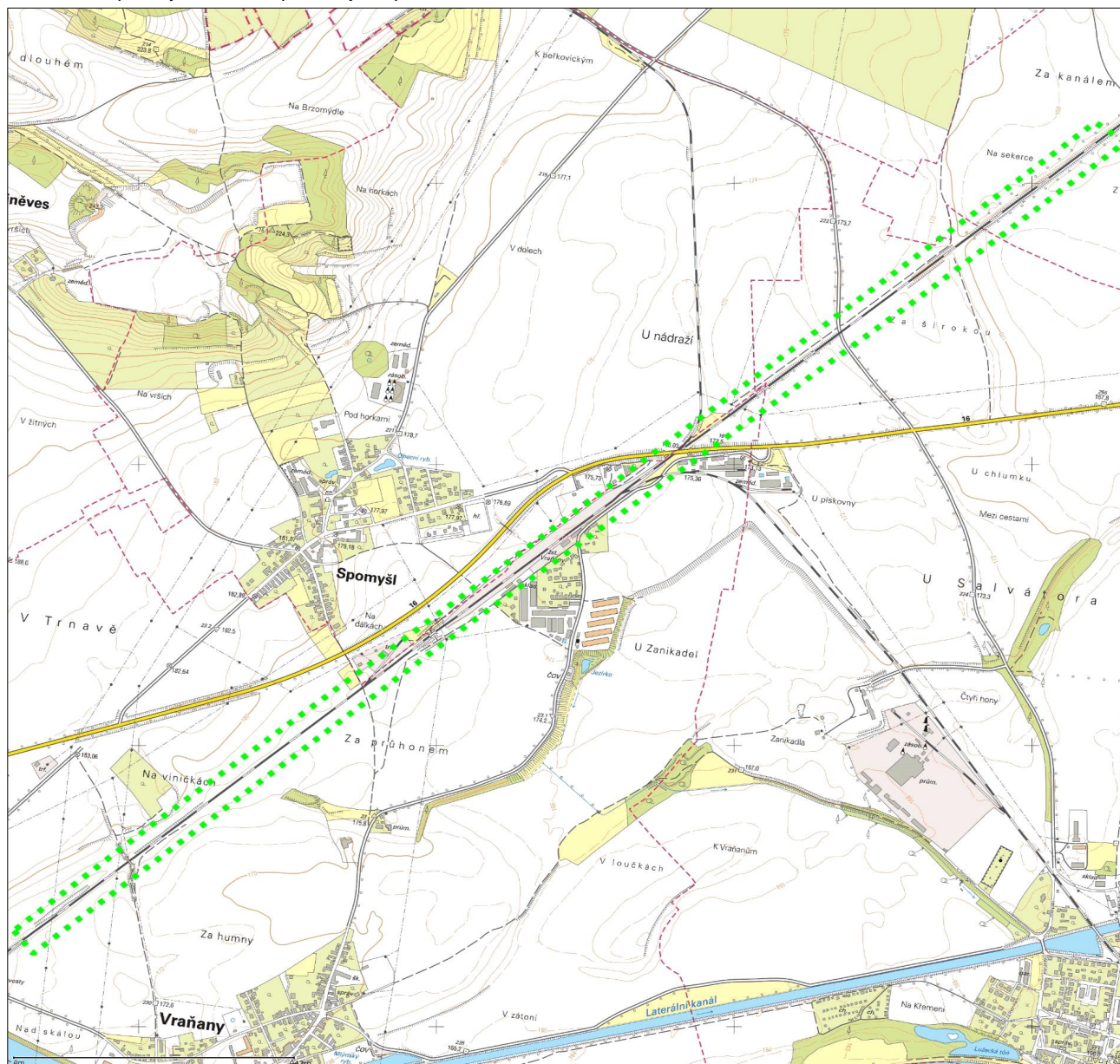


bank. spojení: SOB Praha 5, úč. 892803/0300
I : 44797320, DI : CZ44797320
spis.zn.C.6725 u Městského soudu v Praze


Situace výkres

Platí pouze s vyjádřením 1111603515.

Zakreslené polohy za řízení v příloze jsou pouze informativní.

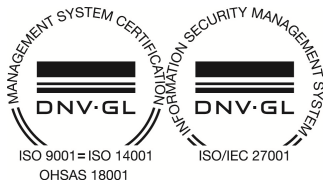


Legenda

-  Zájmové území
 Komunikační vedení

Dotčená katastrální území: Jenišovice u Mělníka, Lužec nad Vltavou, Spomyšl, Vraný

tel.: +420 267 198 111, fax: +420 267 198 222
e-mail: sitel@sitel.cz web: www.sitel.cz



bank. spojení: SOB Praha 5, .ú. 892803/0300
I : 44797320, DI : CZ44797320
spis.zn.C.6725 u M stského soudu v Praze



SITEL, spol. s r.o.

Společnost pro výstavbu integrovaných telekomunikací

Sídlo: Baarova 957/15, 140 00 Praha 4

Provozovna: Nad Elektrárnou 1526/45, 106 00 Praha 10

SUDOP PRAHA a.s.

Mgr. Soňa Donátová

Špitálské náměstí 3517/1a

400 01 Ústí nad Labem

Vaše značka

Naše značka

1111603513

Vyřizuje

Středisko dokumentace SITEL

V Praze dne

19.07.2016

V c: Vyjádření k existenci technické infrastruktury

– podzemního komunikačního vedení a zařízení ve veřejné komunikační síti

Stavba:

Úpravy zabezpečovacího zařízení pro ETCS v etn. DOZ v úseku Kralupy n. V. - Roudnice n.L. (mimo)

– Zájmové území stavby vyznačeno ve Vaší žádosti

Společnost **SITEL, spol. s r.o.**, se sídlem Baarova 957/15, Praha 4, PS 140 00 (dále jen "SITEL"), Vám sděluje, že ve vyznačeném zájmovém území se nenachází žádná podzemní komunikační vedení a zařízení ve veřejné komunikační síti ve vlastnictví společnosti SITEL, spol. s r.o.

Souhlasíme s vydáním pro tyto účely: Informativní, Ohlášení stavby, Rozhodnutí o umístění stavby, Stavební povolení, Veřejnoprávní smlouvy, Zjednodušené územní řízení, Územní souhlas

Toto vyjádření má platnost 1 rok ode dne vydání.

V případě další korespondence uvádějte naše číslo jednací.

S pozdravem



Přílohy: polohopisný plán

Kopie: žádné

tel.: +420 267 198 111, fax: +420 267 198 222
e-mail: sitel@sitel.cz web: www.sitel.cz



bank. spojení: SOB Praha 5, úč. 892803/0300
IČ: 44797320, DIČ: CZ44797320
spis.zn.C.6725 u Městského soudu v Praze



SITEL, spol. s r.o.

Společnost pro výstavbu integrovaných telekomunikací

Sídlo: Baarova 957/15, 140 00 Praha 4

Provozovna: Nad Elektrárnou 1526/45, 106 00 Praha 10

Situční výkres

Platí pouze s vyjádřením 1111603513.

Zakreslené polohy zařízení v plánu jsou pouze informativní.

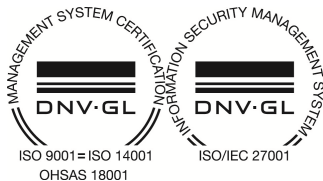


Legenda

- — — — — Zájemové území
- Komunikační vedení

Dotčená katastrální území: Míčov, Nelahozeves, Nové Ouholice, Podhořany, Vepřek, Vraňany

tel.: +420 267 198 111, fax: +420 267 198 222
e-mail: sitel@sitel.cz web: www.sitel.cz



bank. spojení: SOB Praha 5, úč. 892803/0300
I : 44797320, DI : CZ44797320
spis.zn.C.6725 u Městského soudu v Praze



SITEL, spol. s r.o.

Společnost pro výstavbu integrovaných telekomunikací

Sídlo: Baarova 957/15, 140 00 Praha 4

Provozovna: Nad Elektrárnou 1526/45, 106 00 Praha 10

SUDOP PRAHA a.s.

Mgr. Soňa Donátová

Špitálské náměstí 3517/1a

400 01 Ústí nad Labem

Vaše značka

Naše značka

1111603512

Vyřizuje

Středisko dokumentace SITEL

V Praze dne

19.07.2016

V c: Vyjádření k existenci technické infrastruktury

– podzemního komunikačního vedení a zařízení ve veřejné komunikační síti

Stavba:

Úpravy zabezpečovacího zařízení pro ETCS včetně DOZ v úseku Kralupy n. V. - Roudnice n. L. (mimo)

– Zájmové území stavby vyznačeno ve Vaší žádosti

Společnost **SITEL, spol. s r.o.**, se sídlem Baarova 957/15, Praha 4, PS 140 00 (dále jen "SITEL"), Vám sděluje, že ve vyznačeném zájmovém území se nenachází žádná podzemní komunikační vedení a zařízení ve veřejné komunikační síti ve vlastnictví společnosti SITEL, spol. s r.o.

Souhlasíme s vydáním pro tyto účely: Informativní, Ohlášení stavby, Rozhodnutí o umístění stavby, Stavební povolení, Veřejnoprávní smlouvy, Zjednodušené územní řízení, Územní souhlas

Toto vyjádření má platnost 1 rok ode dne vydání.

V případě další korespondence uvádějte naše číslo jednací.

S pozdravem



Přílohy: polohopisný plán

Kopie: žádné

tel.: +420 267 198 111, fax: +420 267 198 222
e-mail: sitel@sitel.cz web: www.sitel.cz



bank. spojení: **SOB Praha 5, úč. 892803/0300**
I : 44797320, DI : CZ44797320
spis.zn.C.6725 u Městského soudu v Praze



SITEL, spol. s r.o.

Společnost pro výstavbu integrovaných telekomunikací

Sídlo: Baarova 957/15, 140 00 Praha 4

Provozovna: Nad Elektrárnou 1526/45, 106 00 Praha 10

Situční výkres

Platí pouze s vyjádřením 1111603512.

Zakreslené polohy zařízení v ploše jsou pouze informativní.

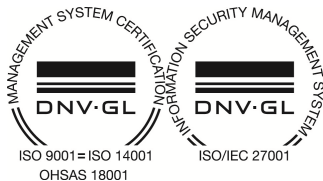


Legenda

- — — Zájmové území
- Komunikační vedení

Dotčená katastrální území: Kralupy nad Vltavou, Lobeč, Lobeč, Nelahozeves

tel.: +420 267 198 111, fax: +420 267 198 222
e-mail: sitel@sitel.cz web: www.sitel.cz



bank. spojení: SOB Praha 5, ú. 892803/0300
I : 44797320, DI : CZ44797320
spis.zn.C.6725 u Městského soudu v Praze

Donátová Soňa, Mgr.

Od: Kateřina Kohoutová <katerina.kohoutova@knvnet.cz>
Odesláno: 29. července 2016 9:20
Komu: Donátová Soňa, Mgr.
Předmět: Úpravy zabezpečovacího zařízení pro ETCS včetně DOZ v úseku Kralupy n. V.-
Roudnice na. L.(mimo)
Přílohy: křížení Kralupy.jpg

Dobrý den,

Posíláme Vám situaci křížení naší sítě s železniční tratí v Kralupech nad Vltavou.

S pozdravem.

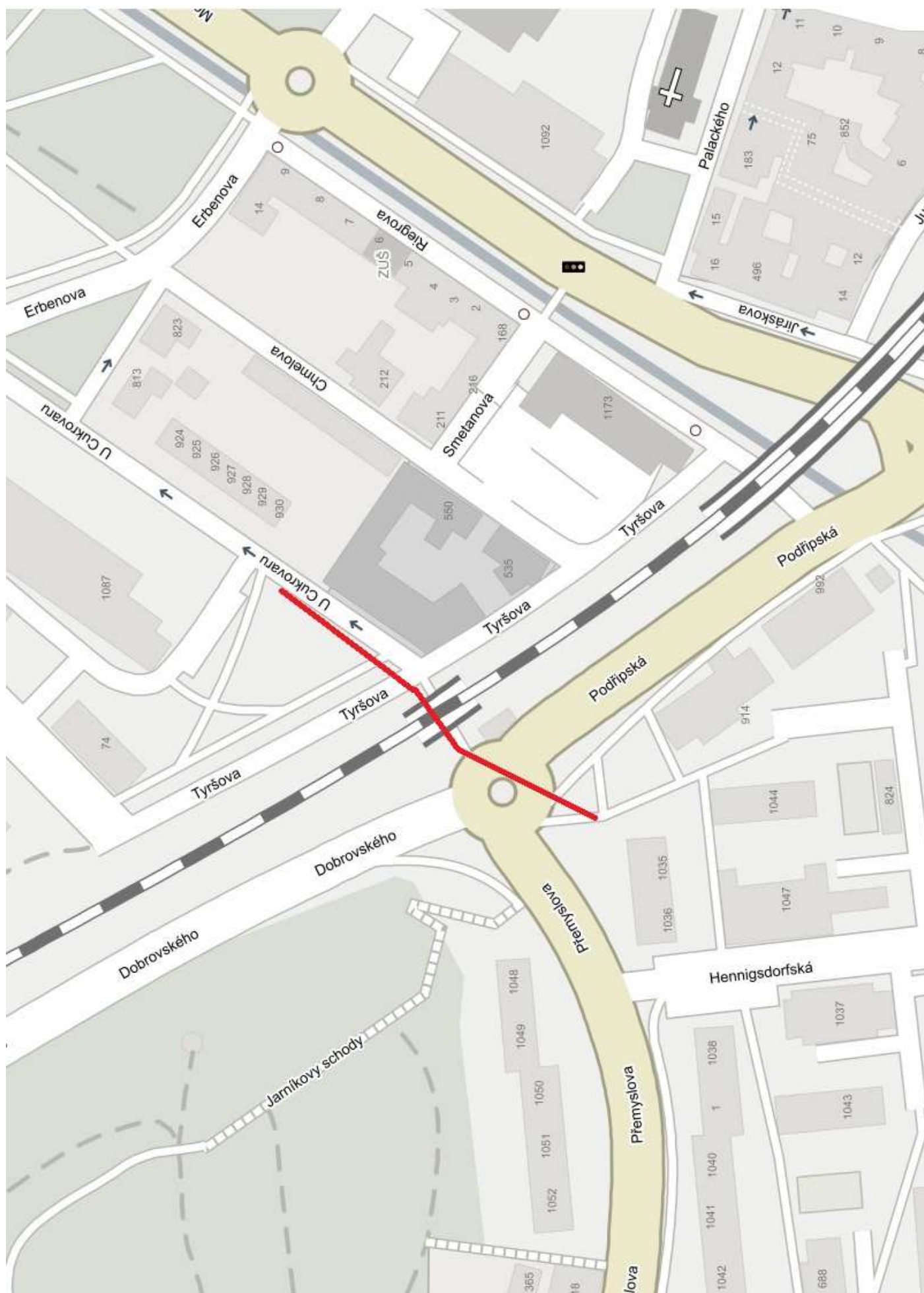
Kateřina Kohoutová



Kateřina Kohoutová
Administrativa
KnVnet services s.r.o.
IČ: 24206601 DIČ: CZ24206601

Sídliště Hůrka 1073
278 01 Kralupy nad Vltavou

Telefon: 311 234 400
Email: katerina.kohoutova@knvnet.cz
www: www.knvnet.cz





Severočeské vodovody a kanalizace, a. s.

Váš dopis zn.:

ze dne: 19.07.2016

Naše značka: O16610132488/OTPCUL/Po

Vyřizuje: Pocnarová

Datová schránka: f7rf9ns

Telefon: 840 111 111

Email: info@scvk.cz

Datum: 16.08.2016

SUDOP Praha a.s.

Soňa Donátová

Špitálské nám. 3517/1a

400 01 Ústí nad Labem

Vyjádření společnosti Severočeské vodovody a kanalizace, a.s.

Název akce:	Úpravy zabezpečovacího zařízení pro ETCS včetně DOZ v úseku Kralupy n.V. - Roudnice n.L.
Účel vyjádření:	Existence zařízení ve správě SČVK
Zájmové území:	Okres: Litoměřice
	Obec: Roudnice nad Labem
	Katastrální území: Roudnice nad Labem, Dobříň, Račice, Hněvice
Žadatel:	SUDOP Praha a.s.
Adresa, tel., e-mail	Špitálské nám. 3517/1a, 400 01 Ústí nad Labem 476 767 062, sona.donatova@sudop.cz
Investor:	
Adresa	
Projektant:	
Vlastník dotčené IS	SVS / VHS / jiný
Platnost vyjádření:	jeden rok ode dne vyhotovení (v případě, že Váš zájem nadále trvá, požádejte před uplynutím této lhůty o prodloužení platnosti vyjádření)

Poskytnutá informace nenahrazuje stanovisko k projektové dokumentaci pro vydání příslušného rozhodnutí.

Ve výše uvedeném zájmovém území **se nachází** zařízení provozovaná společností Severočeské vodovody a kanalizace, a.s. a jejich ochranná nebo bezpečnostní pásma. Konkrétně se jedná o:

- Vodovodní řady do DN 500 mm
- Kanalizační stoka do DN 500 mm

Uvedené zařízení je zakresleno v příloze, jež je nedílnou součástí poskytnuté informace. **Zákres liniových vedení slouží pouze jako orientační informace o jeho existenci a nenahrazuje skutečné umístění zařízení v zájmovém území.** Skutečné umístění zařízení je nutno zjistit vytyčením přímo na místě, nejlépe před zahájením projektových prací. V případě nejasností budou provedeny kopané sondy či vytyčení inspekční kamerou. Stavebník je povinen neprodleně ohlásit případné poškození vodohospodářského zařízení provozovateli. Stavebník odpovídá za eventuální škodu na vodohospodářském zařízení způsobenou svojí činností.

Případná existence vodovodních či kanalizačních přípojek není předmětem tohoto stanoviska. S žádostí o informaci k existenci přípojek se obraťte na vlastníky přípojek, kdy vlastníkem vodovodní nebo kanalizační přípojky, popřípadě jejich části zřízených přede nabytí účinnosti zákona č. 274/2001

Sb. Zákona o vodovodech a kanalizacích v platném znění, je vlastník pozemku nebo stavby připojené na vodovod nebo kanalizaci, neprokáže-li se opak.

V případě, že Vám byl na Vaši žádost poskytnut vektorový (dgn.) zakres sítě, Vás upozorňujeme, že tato data mohou být využita pouze pro účely záměru, na které bylo vyjádření vydáno a nemohou být poskytována třetím osobám, případě jakkoliv dále využívána.

Vytýčení skutečného umístění zařízení ve správě společnosti Severočeské vodovody a kanalizace, a.s. a jeho následné zakreslení do situace je nutné objednat na tel. 840 111 111; info@scvk.cz.

Pro provádění zemních, stavebních a ostatních prací v ochranném a bezpečnostním pásmu zařízení ve správě Severočeských vodovodů a kanalizací, a.s. Teplice požadujeme plně respektovat toto zařízení a to za dodržení všech předpisů a norem, které se k této činnosti vztahují.

V případě, že dojde ke střetu se zařízením v naší správě, jste povinen toto neprodleně oznámit na tel. 840 111 111 a projednat s naší společností.

Při odkrytí zařízení ve správě Severočeských vodovodů a kanalizací, a.s. Teplice v průběhu prováděných prací požadujeme toto před zásypem protokolárně předat naší společnosti. Dojde-li ke vstupu do ochranného pásma v průběhu prováděných prací, je potřeba tuto skutečnost neprodleně oznámit naší společnosti.

Při případném nedodržení těchto podmínek bude naše společnost požadovat náhradu způsobených škod a uvedení vzniklých nesrovnalostí do souladu s právními předpisy a normami.

Obecné technické podmínky pro střety se zařízením ve správě Severočeských vodovodů a kanalizací, a. s. jsou k dispozici na www.scvk.cz.

Severočeské vodovody a kanalizace, a.s.

415 50 Teplice, Přítkovská 1689

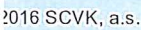
IČ: 49099451 DIČ: CZ49099451

168


Soňa Pocharová

Referent technickoprovozní činnosti

Příloha: situace a orientační zakres s vyznačeným zařízením provozovaným naší společností



Trejdlova Jana

Od: Provalilová, Jirina <jirina.provalilova@svas.cz>
Odesláno: 8. října 2015 12:47
Komu: jana.trejdlova@sudopunl.cz
Předmět: Fwd: Kralupy Děčín
Přílohy: Kralupy - Děčín_kanál.dgn; Kralupy - Děčín_vodovod.dgn

Dobrý den, preposílám Vám sítě v naší správě k akci Kralupy - Děčín.

S pozdravem

Jiřina Provalilová
referent technické dokumentace

Středočeské vodárny, a.s.
U Vodojemu 3085 | 272 80 Kladno
T: +420 312 812 128
E: jirina.provalilova@svas.cz | www.svas.cz

----- Přeposlaná zpráva -----

Od: Kyncl, Josef <josef.kyncl@svas.cz>
Datum: 8. října 2015 9:28
Předmět: Kralupy Děčín
Komu: Jirina Provalilová <jirina.provalilova@svas.cz>

Ing. Josef Kyncl
manažer útvaru GIS

Středočeské vodárny, a.s.
U Vodojemu 3085 | 272 80 Kladno
M: +420 724 933 921 | T: +420 312 812 182
E: josef.kyncl@svas.cz | www.svas.cz

Žadatel:
SUDOP PRAHA a.s.
Trejdllová Jana
Olšanská 2643/1a
130 80 Praha
IČ: 25793349

MO - Sekce ekonomická a majetková -
Oddělení ochrany územních zájmů
Hradební 772/12
110 15 PRAHA 1



Evid. číslo žádosti
0000148704

Evid. číslo správce
0000013440

Důvod podání žádosti
Existence sítí

Věc:

Žádost o vyjádření k existenci sítí

Žádám vás o vyjádření z výše uvedeného důvodu pro akci:

Úpravy zabezpečovacího zařízení pro ETCS včetně DOZ v úseku Kralupy nad Vltavou - Děčín - st. hr.
SRN

Doplňkové informace:

Výška budovy nebo objektu: 0

Výška jeřábu: 0

Přílohy (názvy souborů příloh)

Způsob převzetí vyjádření: poštou

Poznámka:

S pozdravem

V

dne 21.8.2015 10:35

Trejdllová Jana

Telefon:

Mobil: 731648796

Fax:

E-mail: jana.trejdllova@sudopunl.cz

MO - SEM Praha
Zastoupená Renátou LENÍKOVOU

Oddělení ochrany územních zájmů

Souhlasí:

s realizací stavby dle přiložené dokumentace

Toto stanovisko platí po dobu dvou let.

V Praze dne: 21. 8. 2015



SUDOP_PŘÍLOHA

Zákres zájmového území

Dotčená k.ú.:

KÚ: Hrdly (648086), Hrobce (648159), Libotenice (683370), Oleško u Rohatců (740365), Rohatce (740373), Židovice nad Labem (796794)

Dotčené pozemky:

Hrobce



Dotčená k.ú.:

KÚ: Dobříň (627887), Roudnice nad Labem (741647), Vědomice (777510), Židovice nad Labem (796794), Černěves (620092)

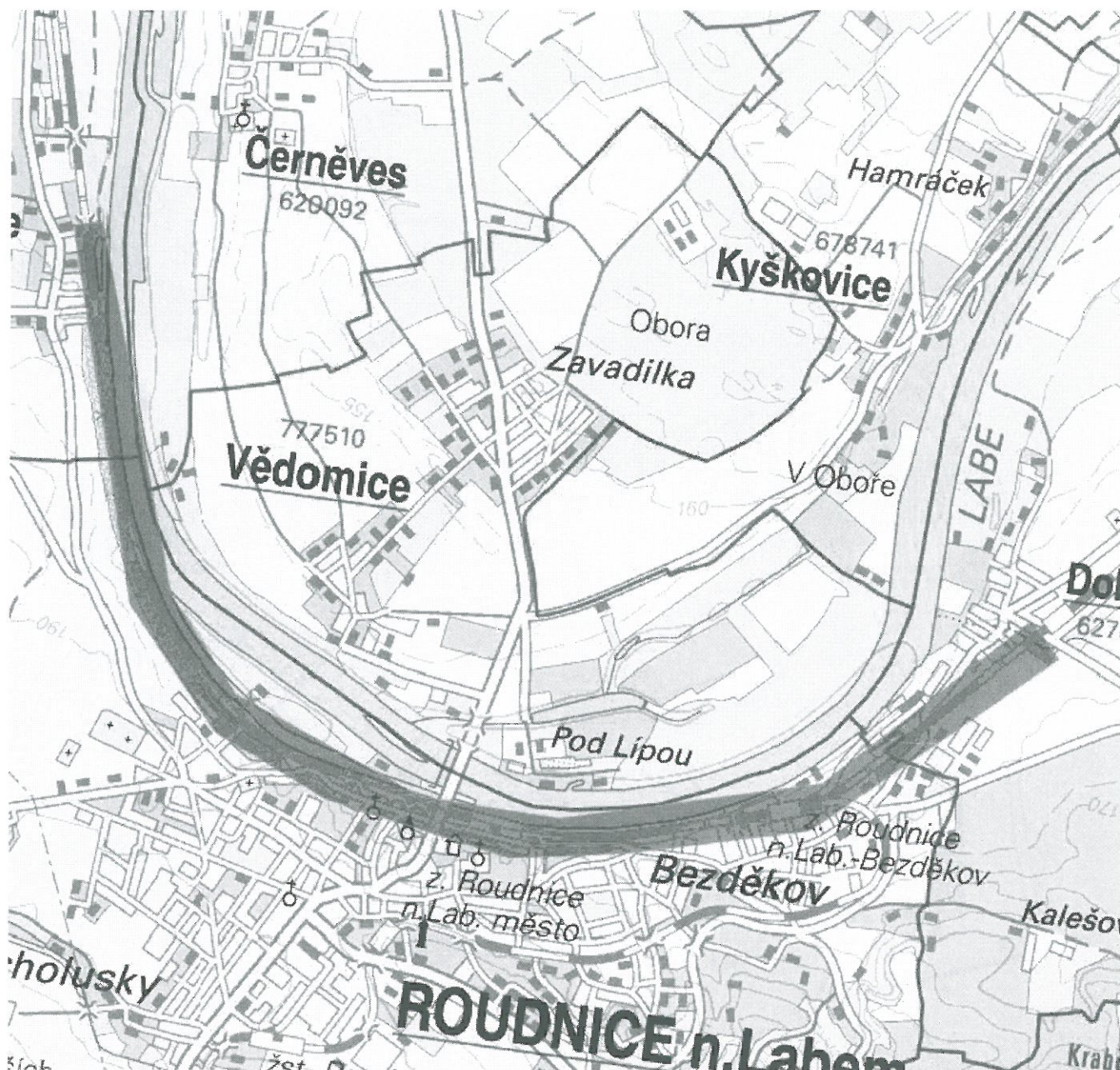
Dotčené pozemky:

Roudnice

Tato žádost byla vygenerována službou e-UtilityReport, kterou provozuje HRDLIČKA spol. s r. o.

Více informací o službě naleznete na <http://www.mawis.eu>. V případě dotazu či zájmu o příjem žádosti elektronickou cestou,

kontaktujte zákaznické centrum: tel.: +420 251 618 458, e-mail: info@mawis.eu



Dotčená k.ú.:

KÚ: Roudnice nad Labem (741647)

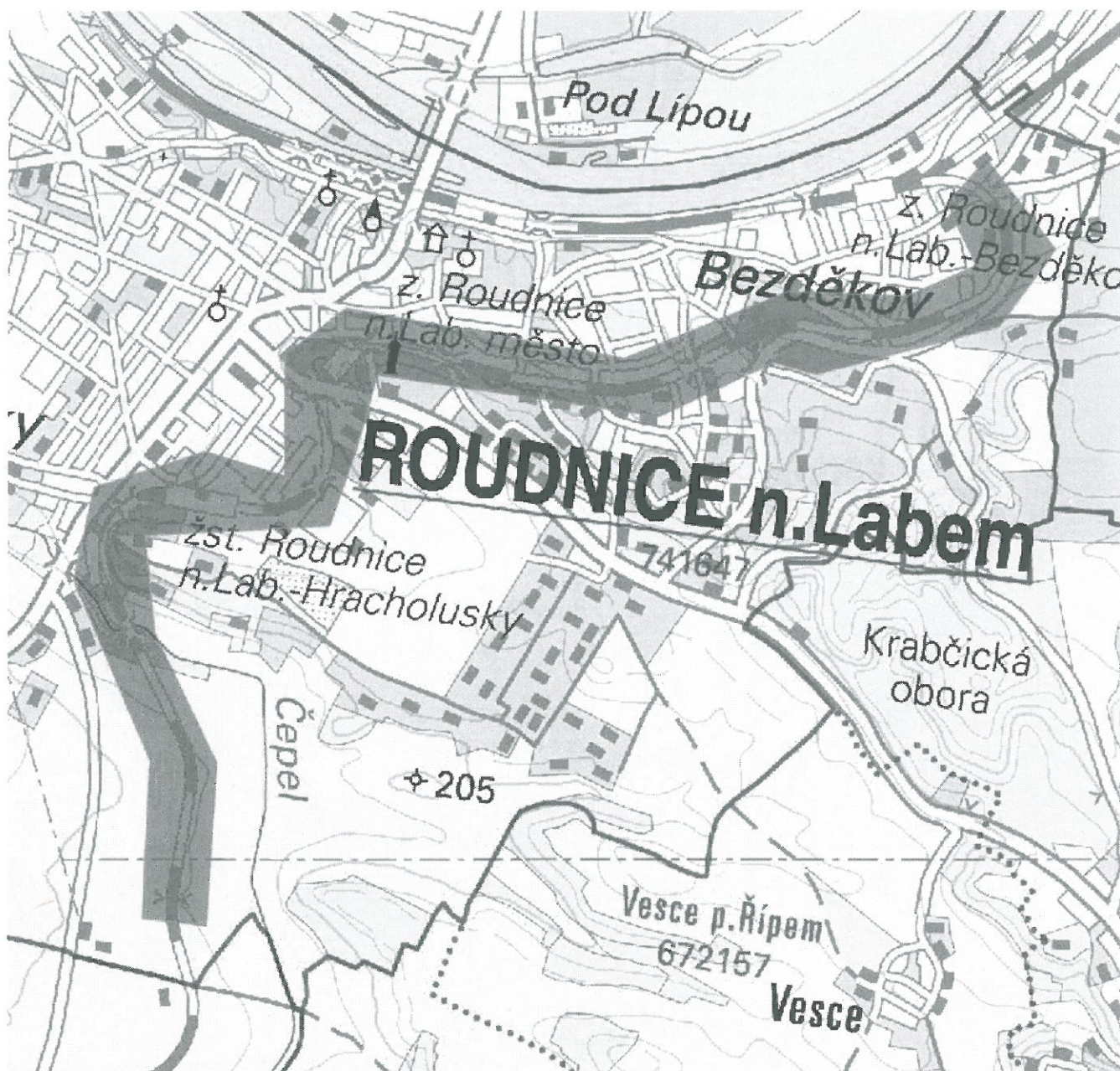
Dotčené pozemky:

Roudnice II

<p>MO - SEM Praha Zastoupená Renátou LENÍKOVOU Oddělení ochrany územních zájmů Souhlas s realizací stavby dle přílohy a dokumentace Toto stanovisko platí po dobu dvou let. V Praze dne: 25. 4. 2015</p>

Tato žádost byla vygenerována službou e-UtilityReport, kterou provozuje HRDLIČKA spol. s r. o.

Více informací o službě naleznete na <http://www.mawis.eu>. V případě dotazu či zájmu o příjem žádosti elektronickou cestou, kontaktujte zákaznické centrum: tel.: +420 251 618 458, e-mail: info@mawis.eu



Dotčená k.ú.:

KÚ: Kleneč (666084), Roudnice nad Labem (741647), Straškov (756288), Vodochody (756296), Vražkov (785741)

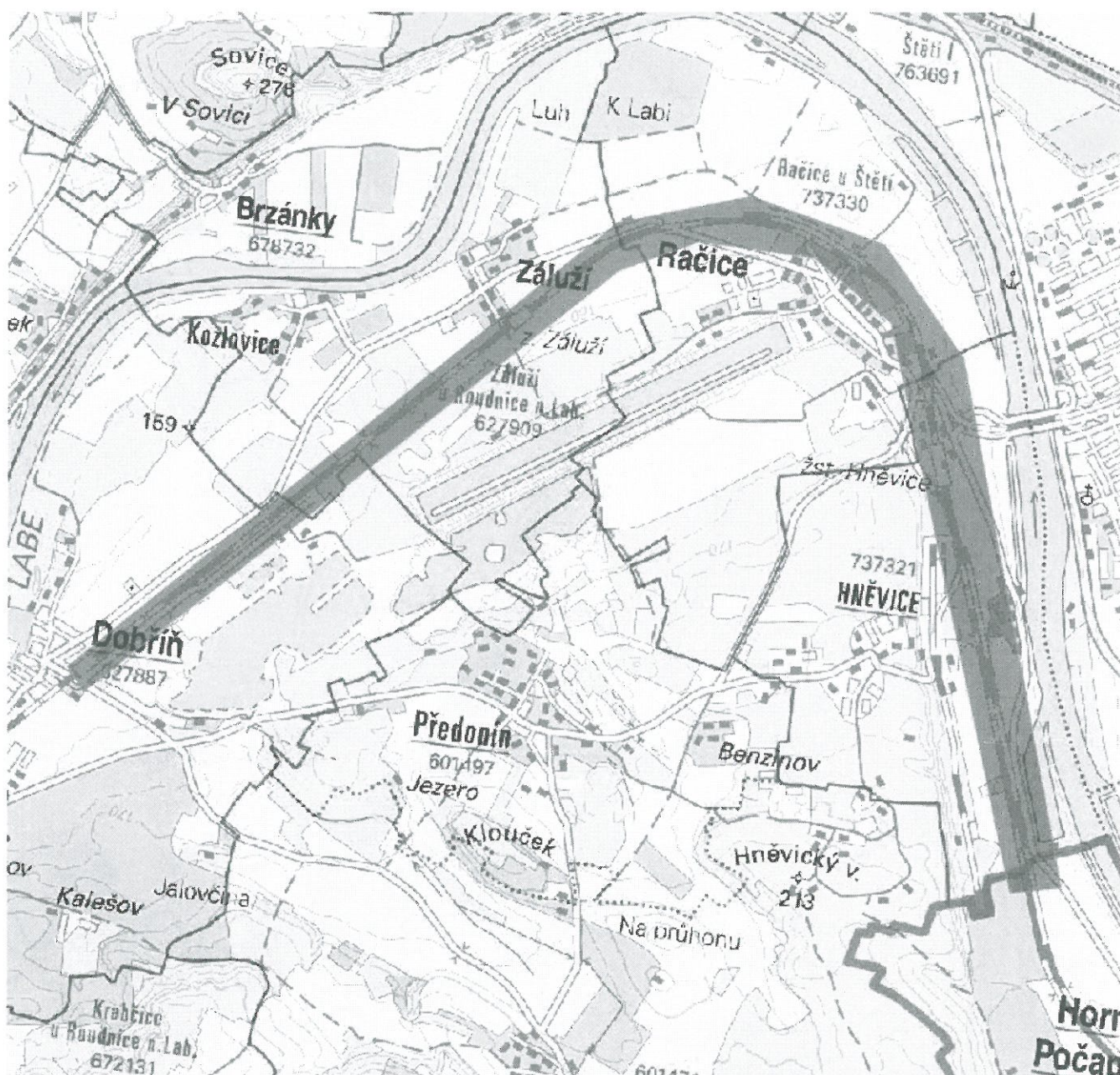
Dotčené pozemky:

Straškov

<p>MO - SEM Praha Zastoupená Renátou LENÍKOVOU Oddělení ochrany územních zájmů Souhlas s realizací stávby dle příložené dokumentace. Toto stanovisko platí po dobu dvou let. <i>VP-233-1904-2015</i> V Praze dne: <i>21.8.2015</i></p>

Tato žádost byla vygenerována službou **e-UtilityReport**, kterou provozuje **HRDLIČKA spol. s r. o.**

Více informací o službě naleznete na <http://www.mawis.eu>. V případě dotazu či zájmu o příjem žádosti elektronickou cestou, kontaktujte zákaznické centrum: tel.: +420 251 618 458, e-mail: info@mawis.eu



Dotčená k.ú.:

KÚ: Dolní Beřkovice (628654), Horní Počaply (643751), Křivenice (643769), Vliněves (628671)

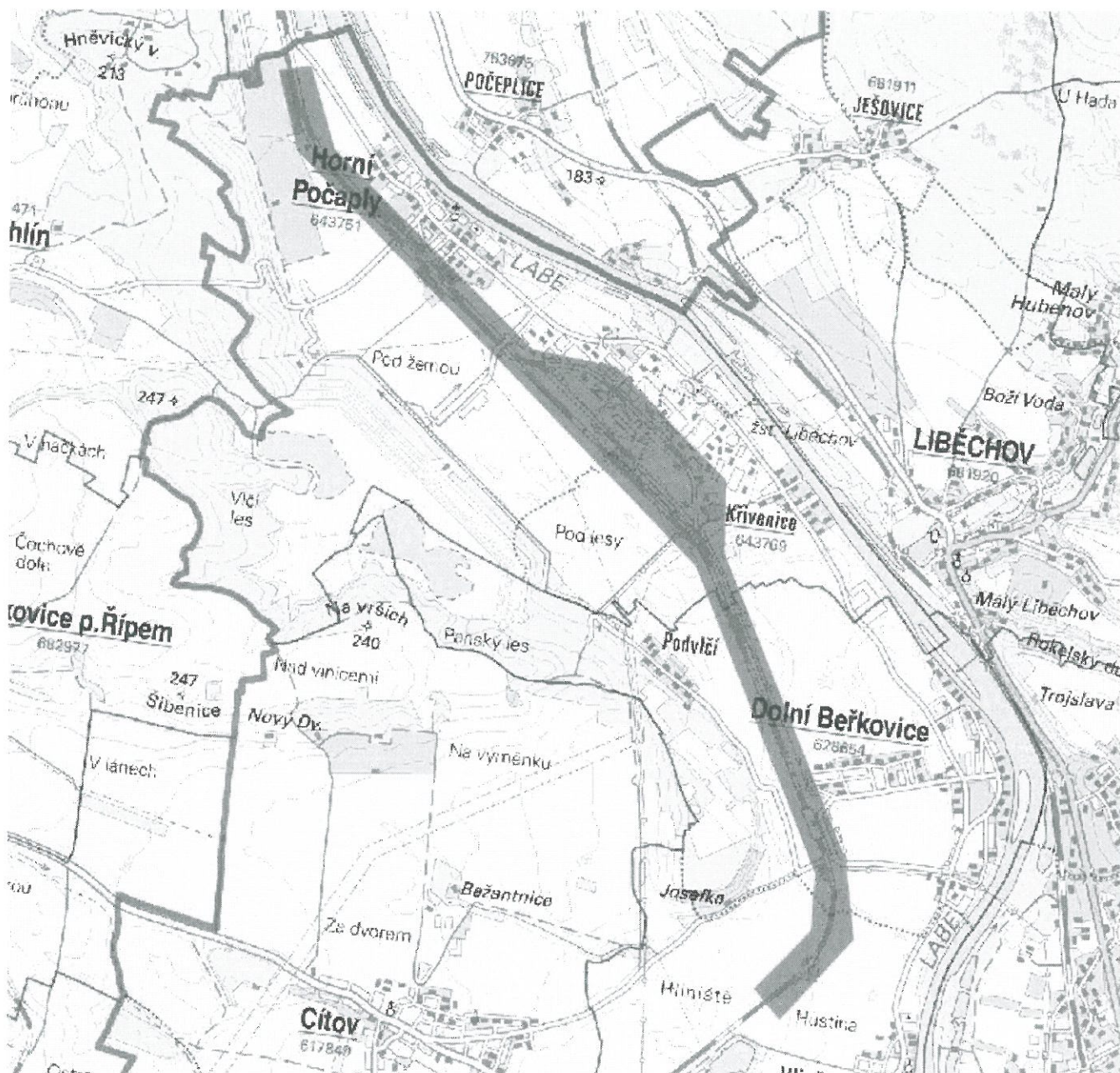
Dotčené pozemky:

H.Počaply

<p>MO - SEM Praha Zastoupená Renátou LENÍKOVOU Oddělení ochrany územních zájmů Souhlas s realizací stavby dle přiložené dokumentace Toto stanovisko platí po dobu dvou let <i>WP-233-1408-2011</i> V Praze dne: <i>25.8.2011</i></p>

Tato žádost byla vygenerována službou e-UtilityReport, kterou provozuje HRDLÍČKA spol. s r. o.

Více informací o službě naleznete na <http://www.mawis.eu>. V případě dotazu či zájmu o příjem žádosti elektronickou cestou, kontaktujte zákaznické centrum: tel.: +420 251 618 458, e-mail: info@mawis.eu



MO - SEM Praha
 Zastoupená Renátou LENÍKOVOU
 Oddělení ochrany prostředí a krajiny
 Souhlas:
 s realizací stavby, jejího zřízení a dokumentace
 Tato stanovisko platí po dobu dvou let.
 UP-233 - 1709 - 2015
 V Praze dne 25. 8. 2015

Tato žádost byla vygenerována službou e-UtilityReport, kterou provozuje HRDLÍČKA spol. s r. o.

Více informací o službě naleznete na <http://www.mawis.eu>. V případě dotazu či zájmu o příjem žádosti elektronickou cestou, kontaktujte zákaznické centrum: tel.: +420 251 618 458, e-mail: info@mawis.eu

MŮ - SEM Praha
Zastoupená Renátou LENÍKOVOU

Oddělení ochrany územních zájmů

Souhlas

s realizací stavby tří příloh, č. 1, 2 a 3 dokumentace

Toto stanovisko platí po dobu dvou let.

OP-233-1410-2015

V Praze dne: *21.8.2015*



SUDOP_PŘÍLOHA

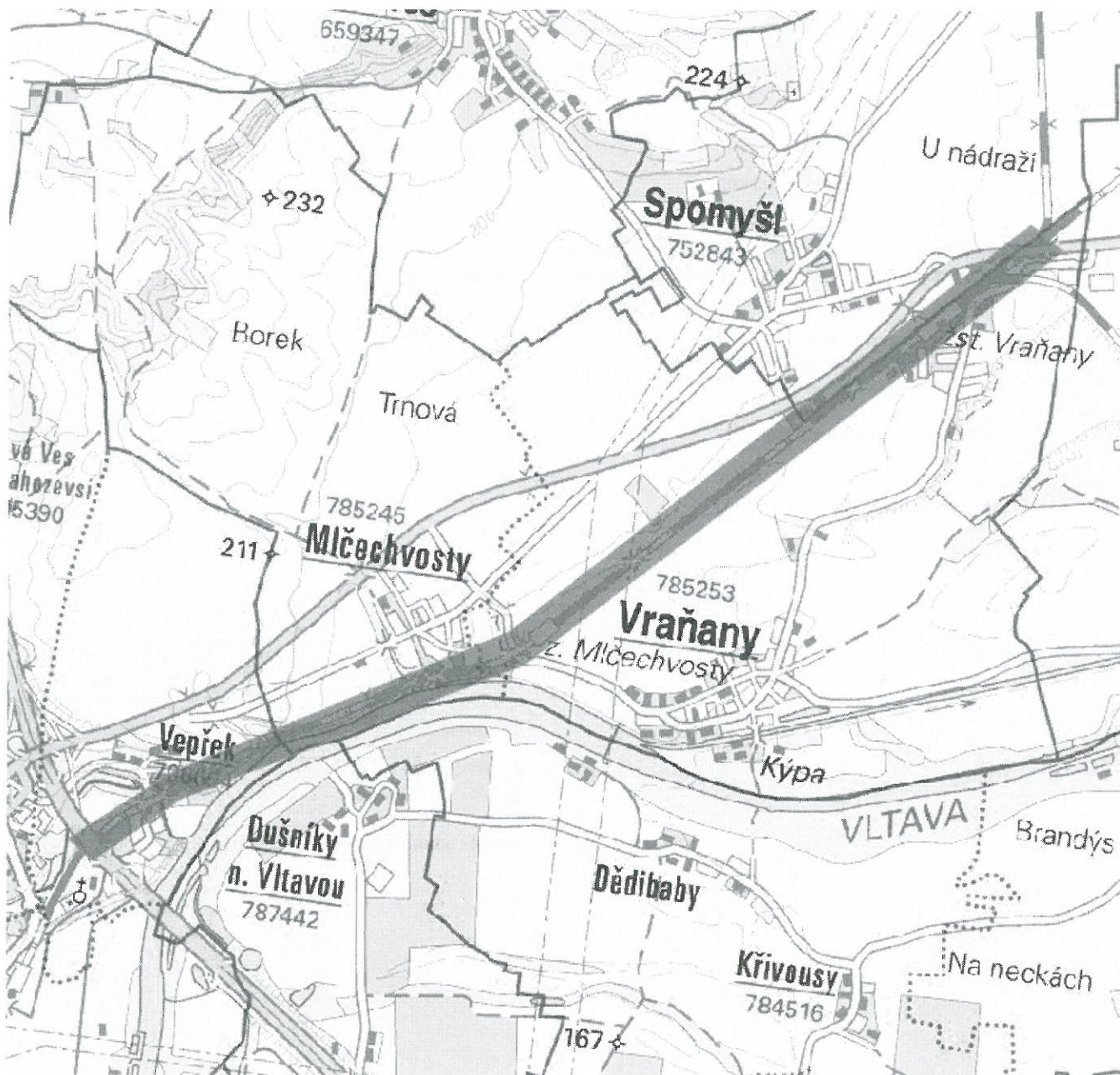
Zákres zájmového území

Dotčená k.ú.:

KÚ: Dušníky nad Vltavou (787442), Křivousy (784516), Mlčechvosty (785245), Spomyšl (752843), Vepřek (706604), Vraňany (785253)

Dotčené pozemky:

Vraňany



Dotčená k.ú.:

KÚ: Nelahozeves (702790), Nová Ves u Nelahozevsí (705390), Nové Ouholice (706582), Podhořany (702803), Vepřek (706604)

Dotčené pozemky:

Nelahozeves

Tato žádost byla vygenerována službou **e-UtilityReport**, kterou provozuje **HRDLIČKA spol. s r. o.**

Více informací o službě naleznete na <http://www.mawis.eu>. V případě dotazu či zájmu o příjem žádosti elektronickou cestou, kontaktujte zákaznické centrum: tel.: +420 251 618 458, e-mail: info@mawis.eu



Dotčená k.ú.:

KÚ: Kralupy nad Vltavou (672718), Lobeč (672912), Lobeček (672866), Nelahozeves (702790)

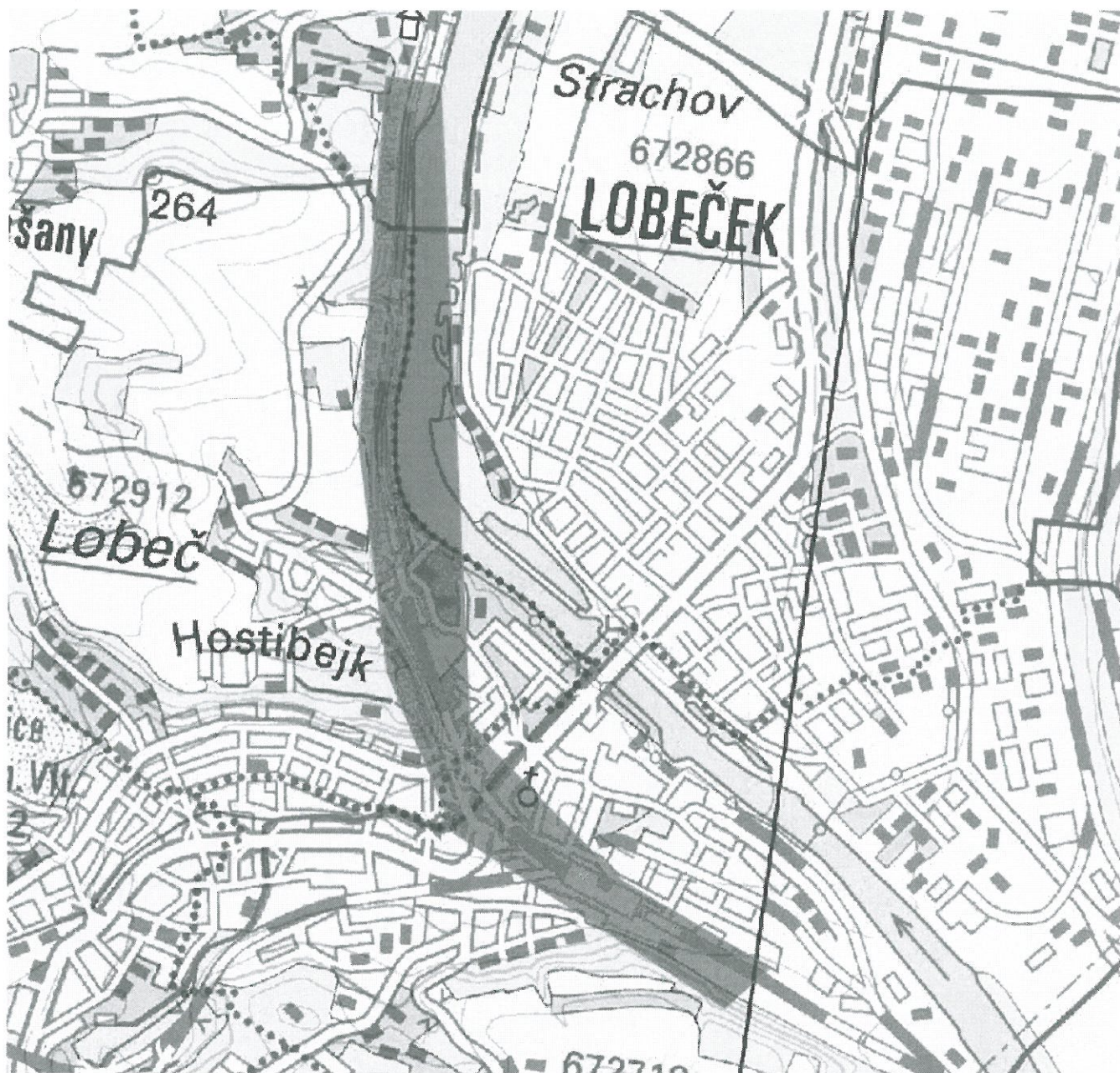
Dotčené pozemky:

Kralupy

<p>MO - SEM Praha Zastoupená Renátou LENÍKOVOU Oddělení ochrany územních zájmů Soudlasi s realizací stavby dle přiložené dokumentace. Toto stanovisko platí po dobu dvou let. <i>VP-233-1411-2015</i> V Praze dne: <i>25. 8. 2015</i></p>
--

Tato žádost byla vygenerována službou e-UtilityReport, kterou provozuje HRDLÍČKA spol. s r. o.

Více informací o službě naleznete na <http://www.mawis.eu>. V případě dotazu či zájmu o příjem žádosti elektronickou cestou, kontaktujte zákaznické centrum: tel.: +420 251 618 458, e-mail: info@mawis.eu

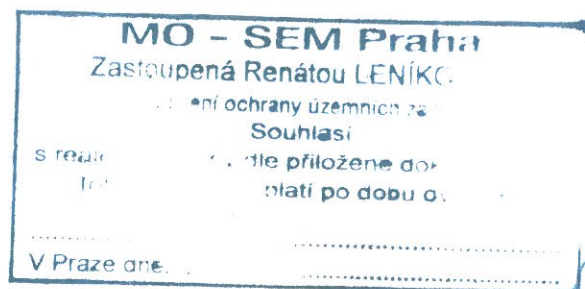


Dotčená k.ú.:

KÚ: Býkev (616460), Cítov (617849), Jenišovice u Mělníka (616486), Lužec nad Vltavou (689297), Spomyšl (752843), Vliněves (628671), Vraňany (785253)

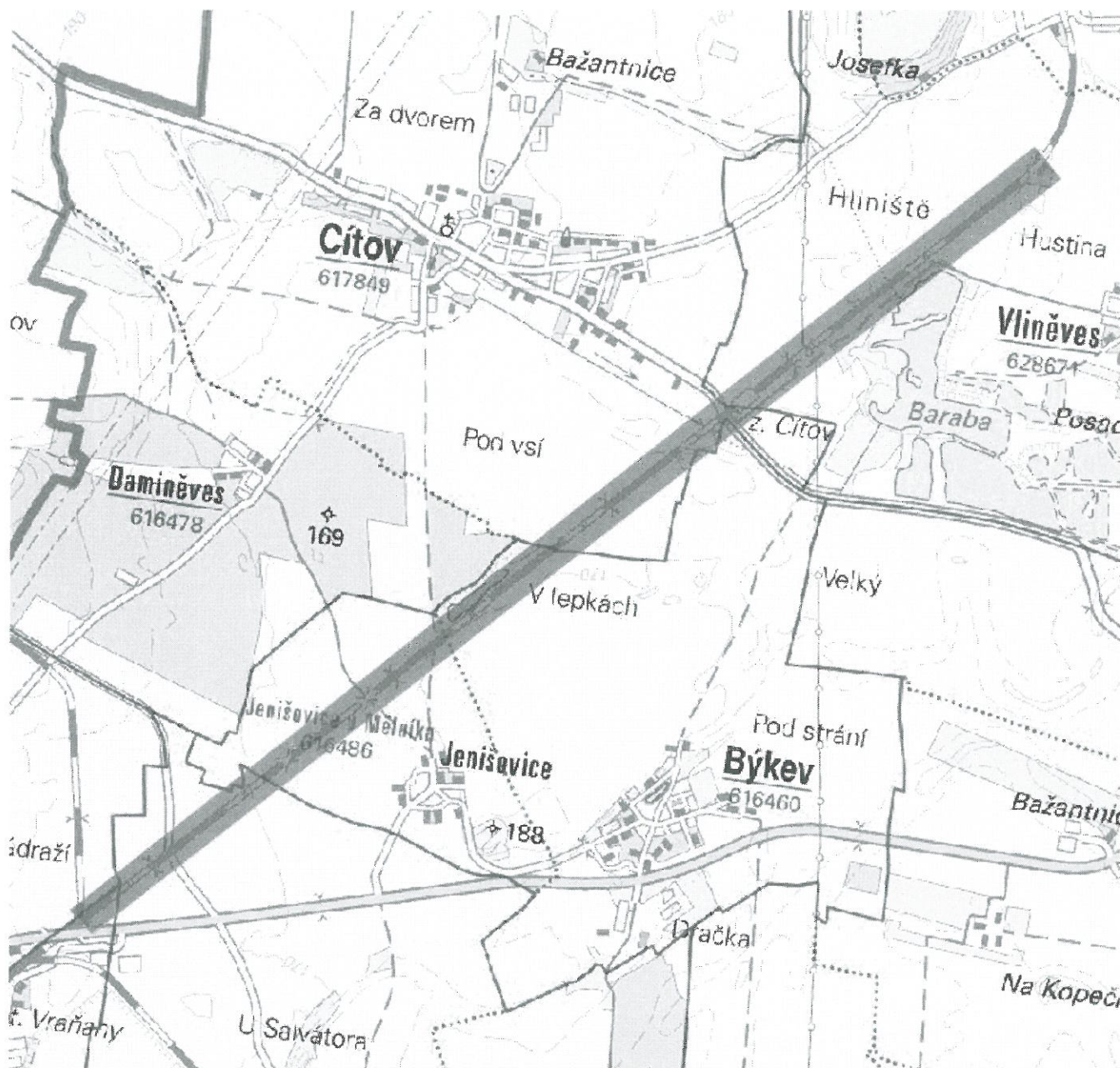
Dotčené pozemky:

Beřkovice



Tato žádost byla vygenerována službou e-UtilityReport, kterou provozuje HRDLIČKA spol. s r. o.

Více informací o službě naleznete na <http://www.mawis.eu>. V případě dotazu či zájmu o příjem žádosti elektronickou cestou, kontaktujte zákaznické centrum: tel.: +420 251 618 458, e-mail: info@mawis.eu



<p>MO - SEM Praha Zastoupená Renátou LENÍKOVOU Oddělení ochrany územních zájmů Souhlasí s realizací stavby dle přiložené dokumentace. Toto stanovisko platí po dobu dvou let. <i>17-233-1410-2015</i> V Praze dne: <i>11.8.2015</i></p>
--

Tato žádost byla vygenerována službou e-UtilityReport, kterou provozuje HRDLÍČKA spol. s r. o.

Více informací o službě naleznete na <http://www.mawis.eu>. V případě dotazu či zájmu o příjem žádosti elektronickou cestou, kontaktujte zákaznické centrum: tel.: +420 251 618 458, e-mail: info@mawis.eu

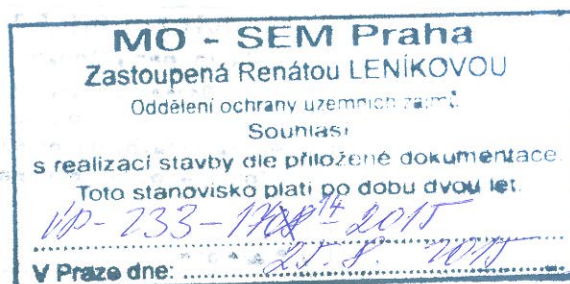


Dotčená k.ú.:

KÚ: Dobříň (627887), Hněvice (737321), Horní Počaply (643751), Račice u Štětí (737330), Záluží u Roudnice nad Labem (627909)

Dotčené pozemky:

Štětí



Tato žádost byla vygenerována službou e-UtilityReport, kterou provozuje HRDLÍČKA spol. s r. o.

Více informací o službě naleznete na <http://www.mawis.eu>. V případě dotazu či zájmu o příjem žádosti elektronickou cestou, kontaktujte zákaznické centrum: tel.: +420 251 618 458, e-mail: info@mawis.eu

Trejdlová



SU A0010802

Žadatel:

SUDOP PRAHA a.s.
Trejdlová Jana
Olšanská 2643/1a
130 80 Praha
IČ: 25793349

MO - Sekce ekonomická a majetková -
Oddělení ochrany územních zájmů
Hradební 772/12
110 15 PRAHA 1

Evid. číslo žádosti
0000148699

Evid. číslo správce
0000013438

Důvod podání žádosti
Existence sítí

Věc:

Žádost o vyjádření k existenci sítí

Žádám vás o vyjádření z výše uvedeného důvodu pro akci:

Úpravy zabezpečovacího zařízení pro ETCS včetně DOZ v úseku Kralupy nad Vltavou - Děčín - st.hr.
SRN

Doplňkové informace:

Výška budovy nebo objektu: 0

Výška jeřábu: 0

Přílohy (názvy souborů příloh)

Způsob převzetí vyjádření: poštou

Poznámka:

S pozdravem

V

dne 21.8.2015 10:14

Trejdlová Jana

Telefon:

Mobil: 731648796

Fax:

E-mail: jana.trejdlova@sudopunl.cz

MO - SEM Praha
Zastoupená Renátou LENIKOVOU

Oddělení ochrany územních zájmů
Souhlasí

s realizací stavby dle přiložené dokumentace
Toto stanovisko platí po dobu dvou let

V Praze dne: 11.8.2015

MO - SEM Praha
Zastoupená Renátou LENIKOVOU

Oddělení ochrany územních zájmů
Souhlasí

s realizací stavby dle přiložené dokumentace
Toto stanovisko platí po dobu dvou let

V Praze dne: 11.8.2015

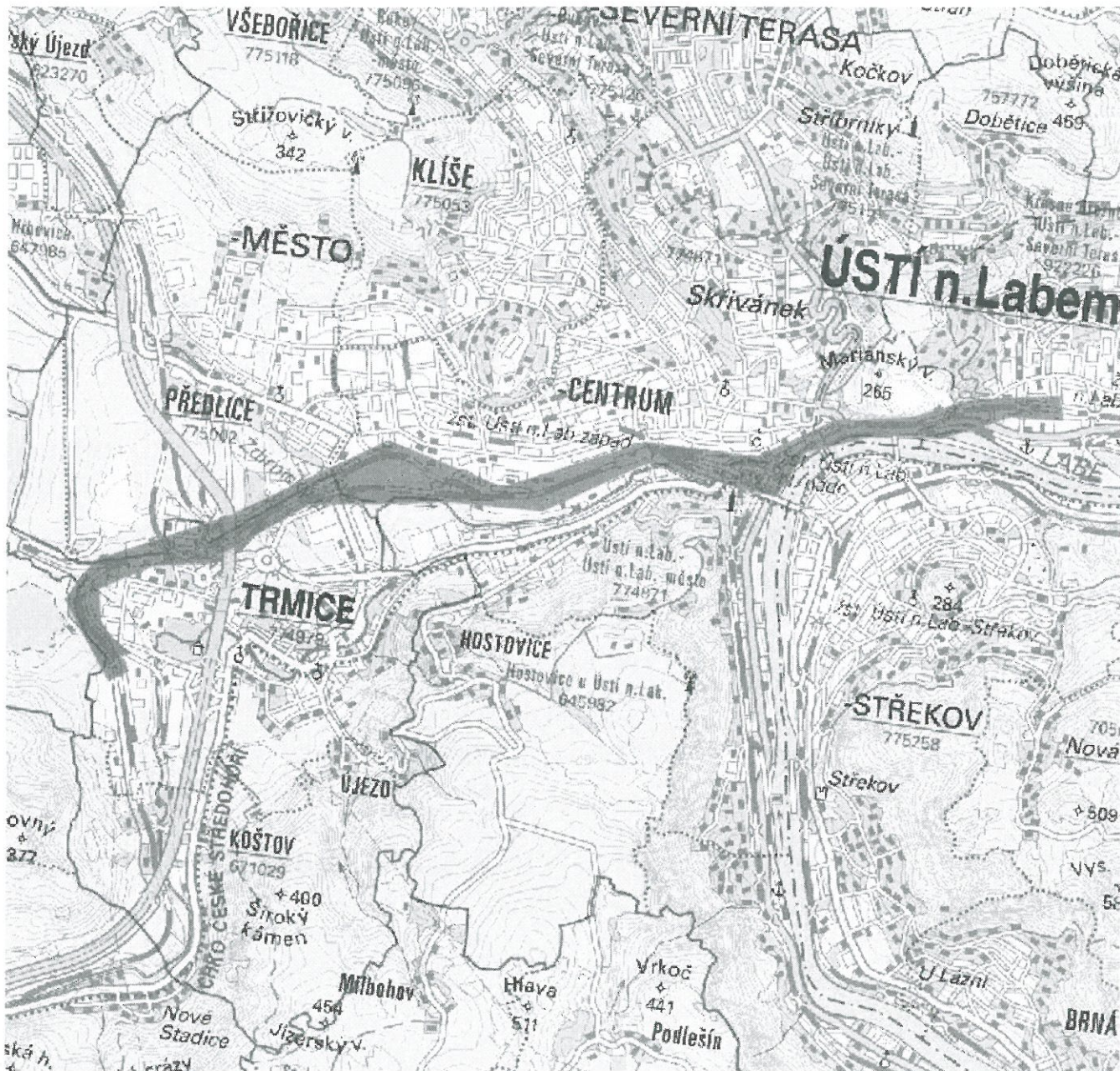
Zákres zájmového území

Dotčená k.ú.:

KÚ: Krásné Březno (775266), Předlice (775002), Trmice (774979), Tuchomyšl (771368), Ústí nad Labem (774871)

Dotčené pozemky:

UL - západ, sever



Dotčená k.ú.:

KÚ: Dolní Žleb (630471), Podmokly (625141), Prostřední Žleb (625302)

Dotčené pozemky:

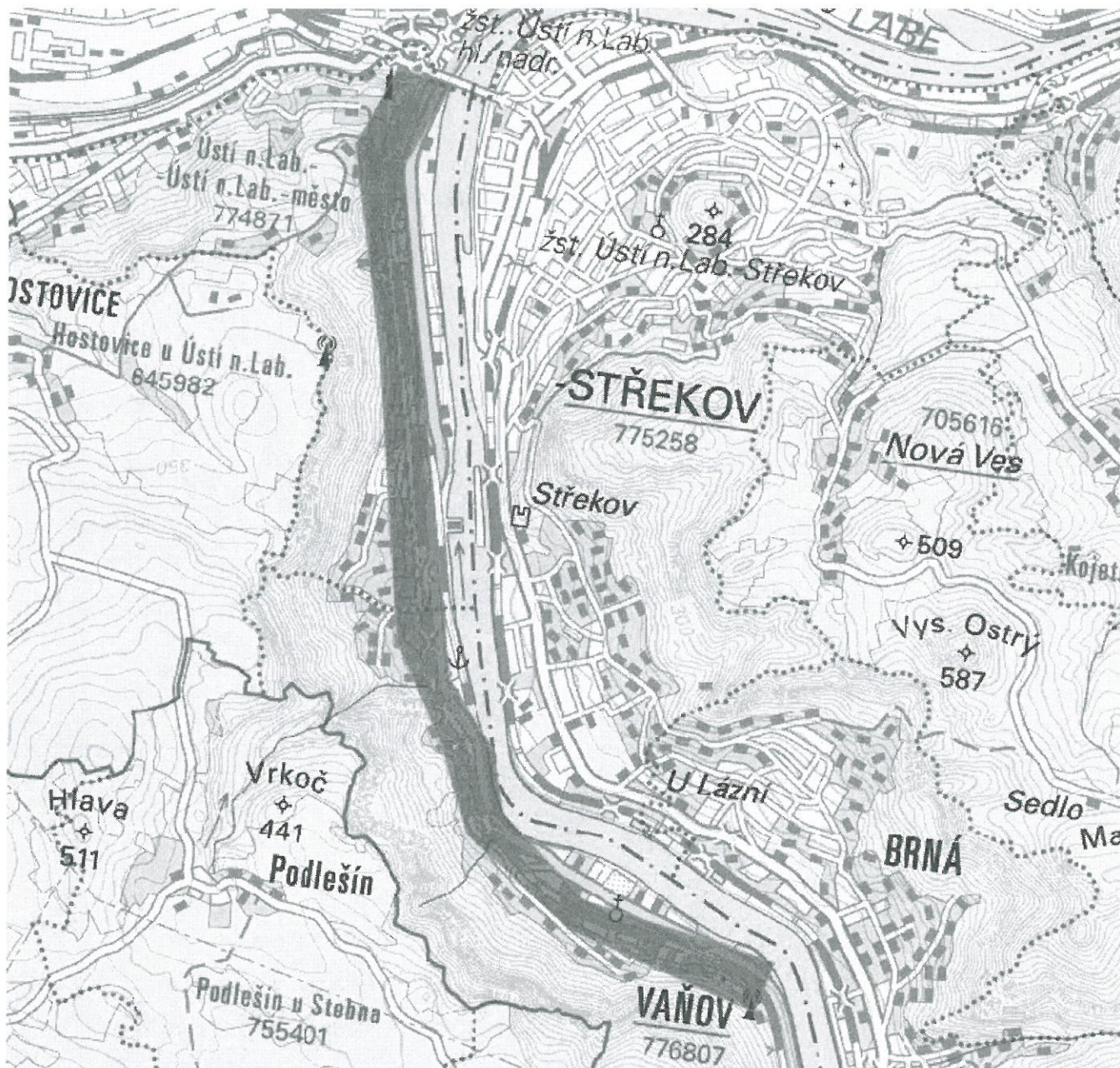
Fri Aug 21 2015 08:59:13 GMT+0200



SUDOP_PŘÍLOHA

Tato žádost byla vygenerována službou e-UtilityReport, kterou provozuje HRDLIČKA spol. s r. o.

Více informací o službě naleznete na <http://www.mawis.eu>. V případě dotazu či zájmu o příjem žádosti elektronickou cestou, kontaktujte zákaznické centrum: tel.: +420 251 618 458, e-mail: info@mawis.eu



Dotčená k.ú.:

KÚ: Chvalov (630373), Církvice (746410), Dolní Zálezly (630365), Dubice nad Labem (633496), Prackovice nad Labem (726958), Sebzín (746428), Vaňov (776807)

Dotčené pozemky:

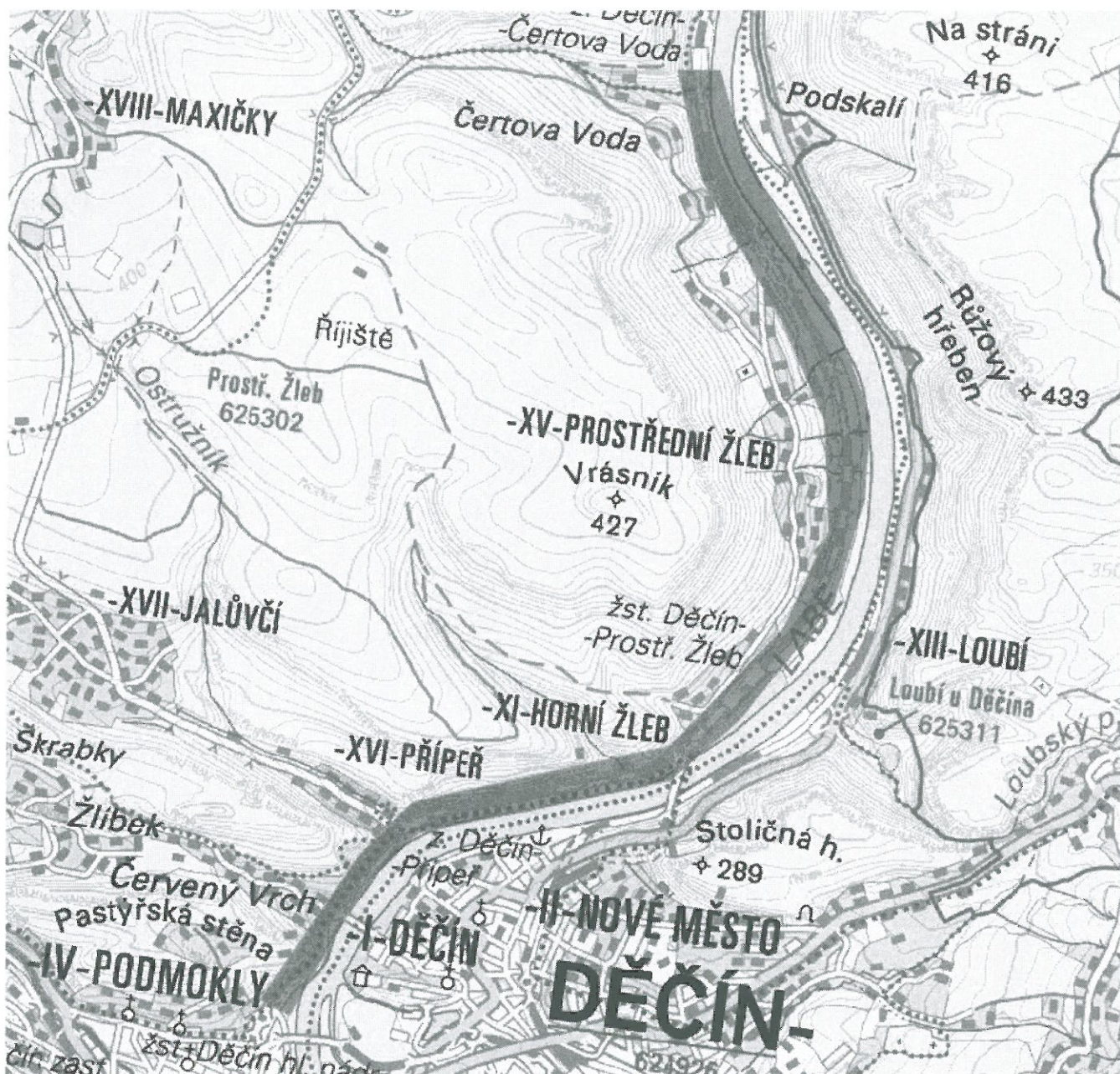
D. Zálezly

<p>MO - SEM Praha Zastoupená Renátou LENÍKOVOU Oddělení ochrany územních zájmů Souhlasí s realizací stavby dle přiložené dokumentace. Toto stanovisko platí po dobu dvou let. <i>OP-242-1466-2015</i> V Praze dne: <i>31.8.2015</i></p>

Tato žádost byla vygenerována službou **e-UtilityReport**, kterou provozuje **HRDLÍČKA spol. s r. o.**

Více informací o službě naleznete na <http://www.mawis.eu>. V případě dotazu či zájmu o příjem žádosti elektronickou cestou,

kontaktujte zákaznické centrum: tel.: +420 251 618 458, e-mail: info@mawis.eu



Dotčená k.ú.:

KÚ: Dolní Žleb (630471), Prostřední Žleb (625302)

Dotčené pozemky:

Dolní Žleb

<p>MO - SEM Praha Zastoupená Renátou LENÍKOVOU Oddělení ochrany územních zájmů Souhlasí s realizací stavby dle přiložené dokumentace Toto stanovisko platí po dobu dvou let. UP-242-1767-2015 7.8.2015 V Praze dne:</p>
--

Tato žádost byla vygenerována službou e-UtilityReport, kterou provozuje HRDLÍČKA spol. s r. o.

Více informací o službě naleznete na <http://www.mawis.eu>. V případě dotazu či zájmu o příjem žádosti elektronickou cestou,

kontaktujte zákaznické centrum: tel.: +420 251 618 458, e-mail: info@mawis.eu



Dotčená k.ú.:

KÚ: Vaňov (776807), Ústí nad Labem (774871)

Dotčené pozemky:

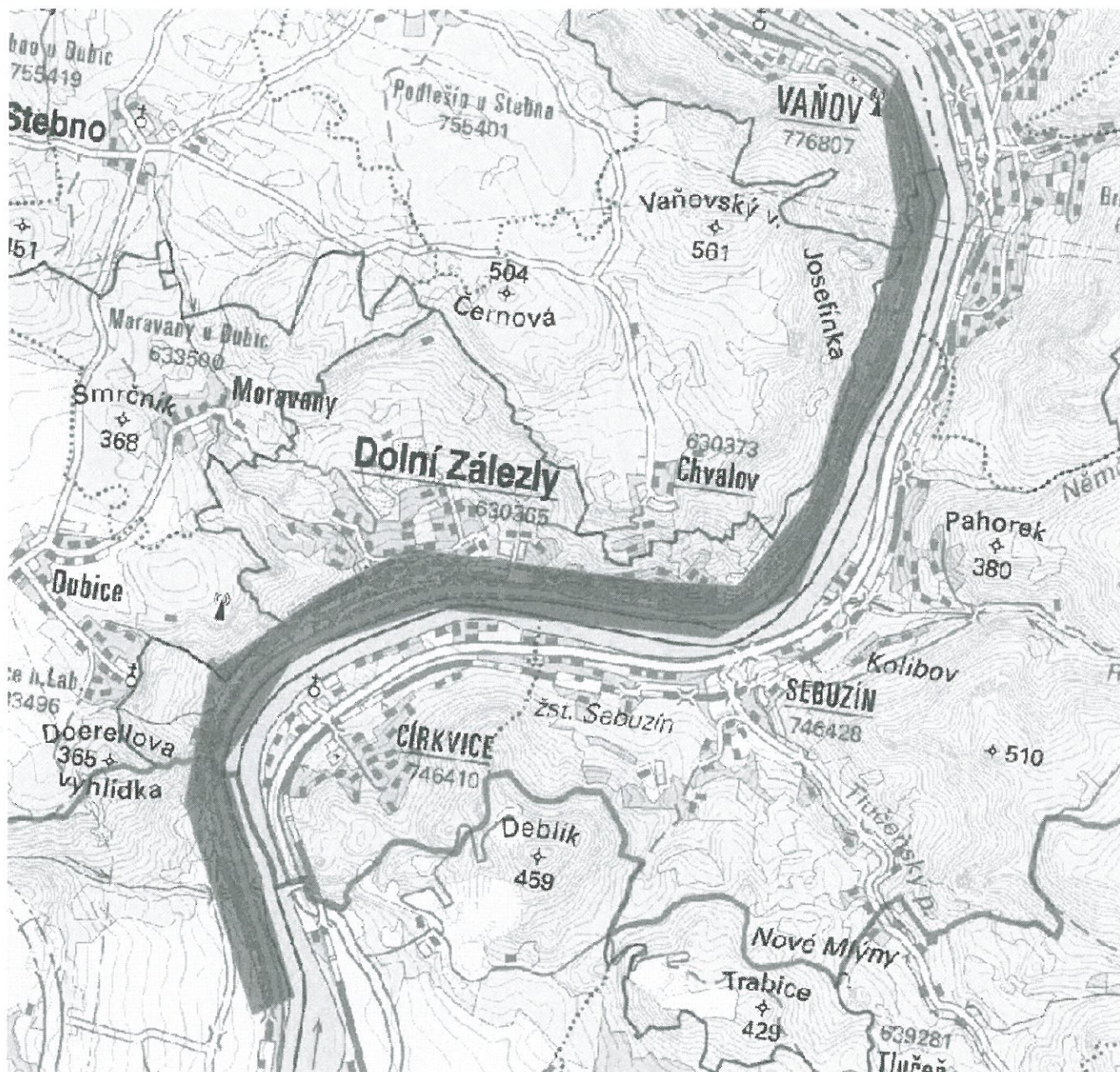
Vaňov



<p>MO - SEM Praha Zastoupená Renátou LENÍKOVOU Oddělení ochrany územních zájmů Souhlasí s realizací stavby dle přiložené dokumentace Toto stanovisko platí po dobu dvou let. <i>Op-242-1468-2015</i> <i>31.8.2015</i> V Praze dne:</p>
--

Tato žádost byla vygenerována službou **e-UtilityReport**, kterou provozuje **HRDLIČKA spol. s r. o.**

Více informací o službě naleznete na <http://www.mawis.eu>. V případě dotazu či zájmu o příjem žádosti elektronickou cestou, kontaktujte zákaznické centrum: tel.: +420 251 618 458, e-mail: info@mawis.eu



Dotčená k.ú.:

KÚ: Lhotka nad Labem (681431), Litochovice nad Labem (685411), Lovosice (687707), Malé Žernoseky (690589), Prackovice nad Labem (726958), Pišťany (794333)

Dotčené pozemky:

Prackovice

<p>MO - SEM Praha Zastoupená Renátou LENÍKOVOU Oddělení ochrany územních zájmů Souhlas s realizací stavby dle přiložené dokumentace. Toto stanovisko platí po dobu dvou let. <i>UP-242-1469 - 2015</i> V Praze dne: <i>31.8.2015</i></p>

Tato žádost byla vygenerována službou **e-UtilityReport**, kterou provozuje **HRDLIČKA spol. s r. o.**

Více informací o službě naleznete na <http://www.mawis.eu>. V případě dotazu či zájmu o příjem žádosti elektronickou cestou, kontaktujte zákaznické centrum: tel.: +420 251 618 458, e-mail: info@mawis.eu

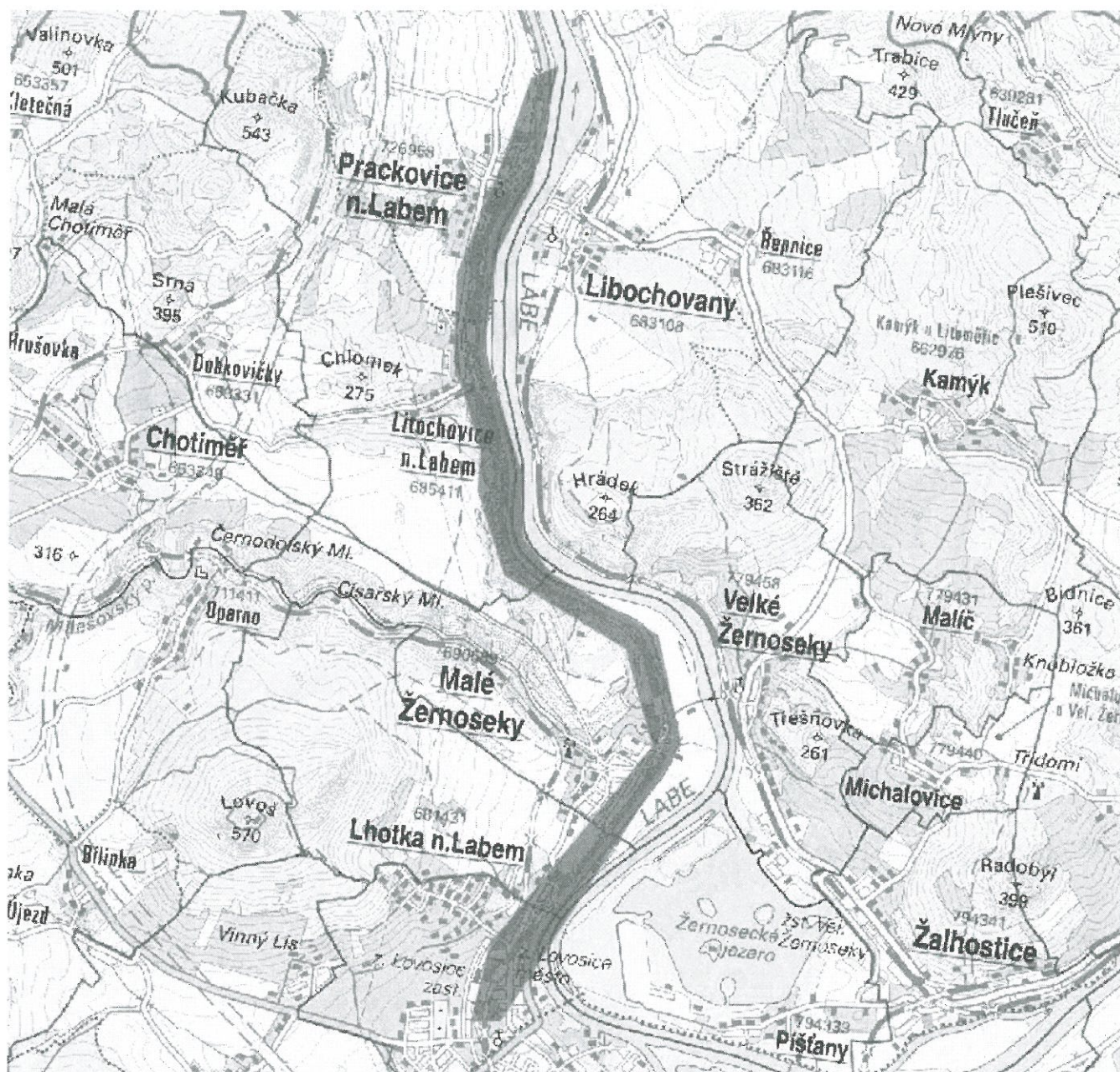


MO - SEM Praha	
Zastoupená Renátou LENIKOVOU	
Oddělení ochrany územních zájmů	
Souhlasí	
s realizací stavby dle přiložené dokumentace.	
Toto stanovisko platí po dobu dvou let.	
VP-242-1730 - 2011	
V Praze dne:	21.8.2015

[Handwritten signature]

Tato žádost byla vygenerována službou **e-UtilityReport**, kterou provozuje **HRDLÍČKA spol. s r. o.**

Více informací o službě naleznete na <http://www.mawis.eu>. V případě dotazu či zájmu o příjem žádosti elektronickou cestou, kontaktujte zákaznické centrum: tel.: +420 251 618 458, e-mail: info@mawis.eu

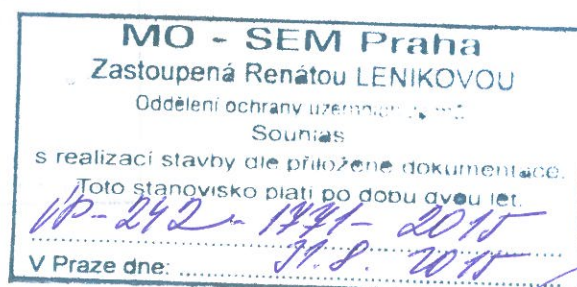


Dotčená k.ú.:

KÚ: Bohušovice nad Ohří (606669), Brňany (609919), Hrdly (648086), Keblice (664693), Lovosice (687707), Lukavec u Lovosic (688797), Nové Kopisty (706337), Prosimky (733482)

Dotčené pozemky:

Bohušovice



Tato žádost byla vygenerována službou **e-UtilityReport**, kterou provozuje **HRDLÍČKA spol. s r. o.**

Více informací o službě naleznete na <http://www.mawis.eu>. V případě dotazu či zájmu o příjem žádosti elektronickou cestou,

kontaktujte zákaznické centrum: tel.: +420 251 618 458, e-mail: info@mawis.eu



Pomáhat a chránit

KRAJSKÉ ŘEDITELSTVÍ POLICIE STŘEDOČESKÉHO KRAJE

Odbor informačních a komunikačních technologií
Oddělení komunikačních technologií



SU A0011829



Č.j.: KRPS – 334760 - 1/Čj-2015-0100IT

Praha - 8 - 10 - 2015
Počet listů: 1
Přílohy: 0

SUDOP PRAHA a.s.
Olšanská 1a
130 80 PRAHA

Vyjádření k akci: „Úpravy zabezpečovacího zařízení pro ETCS včetně DOZ
v úseku Kralupy nad Vltavou - Děčín - st.hr. SRN.“

Toto vyjádření platí pouze pro území STŘEDOČESKÉHO KRAJE.

k Č.j.: 208/612/2015

Z hlediska podzemních tras sdělovacích kabelů Krajského ředitelství policie Středočeského kraje zajišťující spojení pro útvary ve Středočeském kraji nemáme námitek k realizaci této stavby.
Toto vyjádření dle zákona č. 183/2006 Sb. (stavební zákon), platí pouze ve smyslu zákona. (zákon o elektronických komunikacích). č. 127/2005 Sb.

Platnost vyjádření : 1. prosinec 2016

Zpracoval: Kalinová
☎ 974 861 487



PRO PÍSEMNÝ STYK S POLICIÍ ČESKÉ REPUBLIKY,
KRAJSKÉHO ŘEDITELSTVÍ STŘEDOČESKÉHO KRAJE – OIKT
POUŽÍVEJTE ZÁSADNĚ DATOVOU SCHRÁNKU: **2dtai5u**
Na žádosti zasílané poštou nebudeme reagovat!!!

Adresa:
Na Baních 1535
Zbraslav
PSČ 15600 Praha 5 - Zbraslav

Tel.: +420 974 861 487
Email: krps.oikt@pcr.cz

Teplo-byty,s.r.o., Alej 17.listopadu 1101, Roudnice n.L., 413 01
IČO: 25416693, DIČ: CZ25416693, reg. KS Ústí n.L., od.C, vl.. 16838
Tel. 602 114 031, teplobyty@teplobyty.cz

SUDOP PRAHA a.s.
Jana Trejdlová
Olšanská 2643 / 1a
130 80 Praha
e-mail: jana.trejdlova@sudopunl.cz

Věc: Vyjádření k existenci sítí – Úpravy zabezpečovacího zařízení pro ETCS včetně DOZ v úseku Kralupy nad Vltavou - Děčín - st. hr. SRN

Na základě Vaší žádosti Vám sdělujeme, že společnost Teplo-byty, s.r.o., na uvažovaném území podél železnice v Roudnici nad Labem nevlastní ani neprovozuje žádné technické zařízení.

V Roudnici n.L. 21.8.2015

Ing.Petr Hájek
jednatel

Předmět: Vyjádření k akci :Úpravy zabezpečovacího zařízení pro ETCS včetně DOZ v úseku Kralupy nad Vltavou - Děčín - st. hr.

Od: "HELIA PRO s.r.o." <heliapro@seznam.cz>

Datum: 21.8.2015 11:15

Komu: <jana.trejdlova@sudopunl.cz>

Vážená paní,

na základě předložených podkladů ve Vaší žádosti 148704 sdělujeme, že ve vyznačeném zájmovém území **nejsou umístěny sítě (topné kanály) v naší správě**

s pozdravem

Ing. Lubomír Hruška
HELIA PRO s.r.o.
Čechova 1576/1
412 01 Litoměřice

IČO 48289191
DIČ CZ48289191

+420602445586

heliapro@seznam.cz

Trejdlova Jana

Od: Jaromir Gasparik <jaromir.gasparik@lafargeholcim.com>
Odesláno: 23. září 2015 9:25
Komu: jana.trejdlova@sudopunl.cz
Předmět: žádost o poskytnutí podkladů pro zakreslení stávajících inženýrských sítí
Přílohy: Slož.vykr. celek+zmz2007v.DWG

Dobrý den,

reaguji na Váš dopis značky 208/612/2015 a posílám Vám zaměření našeho vodovodu labské užitkové vody v dwg formátu..

S pozdravem

--

Jaromír Gašparík
Technik investic
Tel.: 416577513
Mob.: 724208787



Lovosklady a.s.

SUDOP PRAHA a.s., středisko 208

p.Jana Trejdlová

Dvořákova 3134/2

400 01 Ústí n.L.

Lovosice 30.9.2015

Vaše č.j. ze dne: 208/612/2015 z 28.8.2015

Věc: Vyjádření o existenci sítí
„Úpravy zabezp.zař. pro ETCS vč. DOZ v úseku Kralupy n.VI. – Děčín- st.hr. SRN“

K vašemu dotazu sdělujeme, že zájmové území shora uvedené stavby v k.ú. Židovice podle vámi dodaných výkresů nezasahuje do našeho majetku a nemáme v něm ani žádné podzemní nebo nadzemní sítě. V ostatní trase vaší stavby se k našim pozemkům nepřibližujete.

S přátelským pozdravem

Ing. Vladimír Vodička

ředitel

Lovosklady a.s.

Lovosklady a.s.

Letohradská 939/7b, 170 00 Praha 7

IČO: 47309971 DIČ: CZ47309971

mob.: 774 422 262, e-mail: lovosklady@seznam.cz

zaps. v OR Městský soud v Praze

oddělení B, vložka 15210

Lovosklady a.s., Letohradská 939/7 b, 170 00 Praha 7, IČO: 473 09 971

Provozovna: Prosmyská 11, P.O. Box 20, 410 02 Lovosice, ID dat. schr. s9i683

mob. 774 422 262, e-mail: lovosklady@seznam.cz

STÁTNÍ POZEMKOVÝ ÚŘAD

Sídlo: Husinecká 1024/11a, 130 00 Praha 3, IČO: 01312774, DIČ: CZ01312774

Oddělení správy vodohospodářských děl

Váš dopis zn.: 208/612/2015
ze dne: 28. 8. 2015
Naše zn.: SPU 458133/2015
Vyřizuje: Ing. Jana Křivská
Tel.: 606 041 140
E-mail: j.krivska@spucr.cz
Datum: 29. 9. 2015
Počet listů: 1
Počet příloh/listů: 1/1

SUDOP PRAHA, a. s.
Středisko 208
Dvořákova 3134/2
400 01 Ústí nad Labem

DS

Vyjádření k existenci stávajících inženýrských sítí pro stavbu „Úpravy zabezpečovacího zařízení pro ETCS včetně DOZ v úseku Kralupy nad Vltavou – Děčín – st. hr. SRN“

Dne 7. 9. 2015 jsme obdrželi žádost o poskytnutí informace o stávajících inženýrských sítích v zájmovém území výše uvedené akce. Předmětem připravované stavby je zajištění dálkového ovládání zabezpečovacího, sdělovacího a silnoproudého zařízení a dalších návazných technologií. Jednotlivá zařízení a technologie jsou umístěna v železničních stanicích a zastávkách. Investorem stavby je SŽDC, s. o., zastoupený Stavební správou západ, Sokolovská 278/1955, 190 00 Praha 9.


Dle Vámi předložené situace v zájmovém území **evidujeme** stavby vodních děl - hlavní odvodňovací zařízení (HOZ) ve vlastnictví státu a v příslušnosti hospodařit Státního pozemkového úřadu (SPÚ) a to (viz přiložená situace):

- **HOZ 1** (označení v situaci) - „HOZ Oleško (zatrub.)“, ID 3050000130-11201000, zakrytý kanál v délce 0,311 km, z roku 1989, v ČHP 1-012-03-040
- **HOZ 2** - „HOZ Libotenice – O1 (zatrub., Oleško)“, ID 3050000078-11201000, zakrytý kanál v délce 0,270 km, z roku 1964, v ČHP 1-012-03-040
- **HOZ 3** - „HOZ Libotenice – K1 (otevř., Oleško)“, ID 3050000082-11201000, otevřený kanál v délce 1,293 km, z roku 1964, v ČHP 1-012-03-040
- **HOZ 4** - „HOZ Libotenice – K9 (otevř., Rohatce)“, ID 3050000079-11201000, otevřený kanál v délce 0,650 km, z roku 1964, v ČHP 1-012-03-040
- **HOZ 5** - „HOZ Libotenice – K8 - B (otevř., Hrobce)“, ID 3050000081-11201000, otevřený kanál v délce 0,634 km, z roku 1964, v ČHP 1-012-03-040
- **HOZ 6** - „HOZ Libotenice – K8 - A (otevř., Hrobce)“, ID 3050000087-11201000, otevřený kanál v délce 0,670 km, z roku 1964, v ČHP 1-012-03-040.

Požadujeme předložit projektovou dokumentaci pro příslušná povolení, ve které budou řešeny střety stavby (křížení, souběhy apod.) s výše uvedenými stavbami HOZ.

Toto vyjádření se vydává za SPÚ, oddělení správy vodohospodářských děl, z titulu vlastníka technické infrastruktury (staveb k vodohospodářským melioracím), jako podklad pro připravovanou projektovou dokumentaci a platí 2 roky ode dne jeho vydání.

S pozdravem

 STÁTNÍ POZEMKOVÝ ÚŘAD
Oddělení správy vodohospodářských děl
Husinecká 1024/11a
130 00 Praha 3 4

Ing. Tomáš Purkrábek
oddělení správy vodohospodářských děl
Státní pozemkový úřad

Příloha: situace se zákresem HOZ

SUDOP PRAHA a.s.
Středisko 208 - Ústí n. L.
Jana Trejdlová
Dvořákova 3134/2
400 01 ÚSTÍ nad Labem

Věc: Úpravy zabezpečovacího zařízení pro ETCS a DOZ v úseku Kralupy nad Vltavou -
Děčín - st.hr. SRN - vyjádření k existenci sítí

V územní působnosti závodu Dolní Vltava se nachází úsek stavby od ŽST Kralupy nad Vltavou po ŽST Vraňany.

Na pozemcích dráhy ve vyznačeném zájmovém území stavby se nenachází žádné naše zařízení nadzemní ani podzemní. Provozujeme vodní díla Měřejovice a Vraňany, kde se určitá naše zařízení nacházejí. Nepředpokládáme, že by uvedený záměr zasahoval do blízkosti těchto vodních děl.

Jsme správcem Vltavy, v jejíž blízkosti je trať vedena, Zákolanského a Bakovského potoka a dalších přítoků Vltavy, které železnice kříží - viz přiložená situace správcovství toků.

Dokumentace stavby v úseku naší působnosti nám bude předložena k vyjádření.

Příloha: Situace toků (toky PVL červeně)

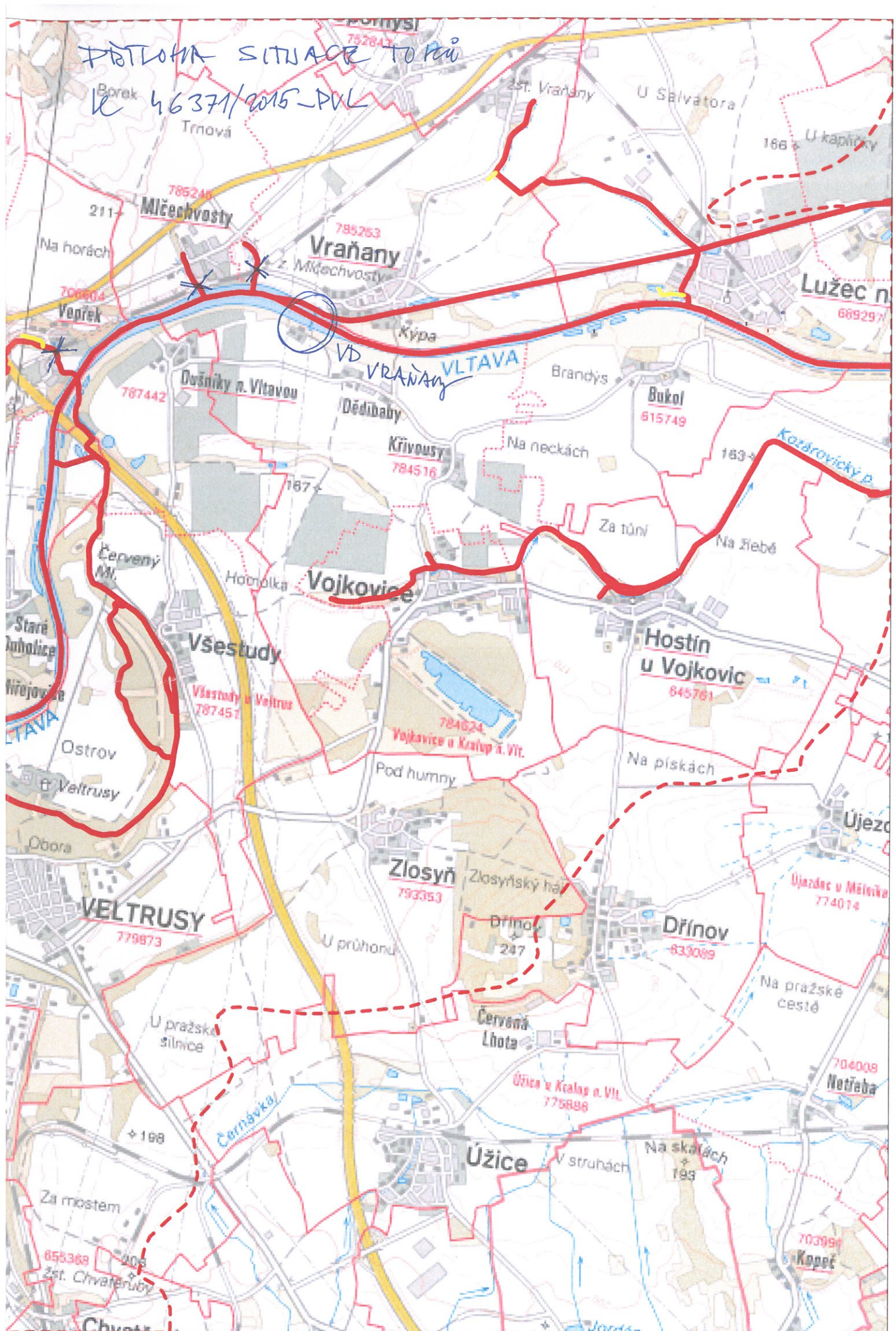
za Povodí Vltavy s.p., závod Dolní Vltava
Ing. Vladimír Marušák
Naše značka 46371/2015-PVL

Co: 250, 260, spis SP-2015/12832

**Povodí Vltavy,**
státní podnik
závod Dolní Vltava 18
Grafická 36, 150 21 Praha 5
V Praze dne 9.10.2015

PŮVODNÍ SITUACE TO PŮ

č. 46371/2015-PVL



Donátová Soňa, Mgr.

Od: Nemcova Alice <Alice.Nemcova@synthosgroup.com>
Odesláno: 29. července 2016 14:13
Komu: Donátová Soňa, Mgr.
Předmět: SUDOP - Úpravy zab. zař. v úseku Kralupy - Roudnice - podklady
Přílohy: nelahozeves_detail.pdf; kralupy_detail.pdf; prehled_synthos_tamero.pdf; podk_synthos.dgn

Dobrý den,

na základě Vaší žádosti pro akci „Úpravy zabezpečovacího zařízení pro ETCS včetně DOZ v úseku Kralupy n. Vlt. – Roudnice“ zasíláme digitální mapové podklady inž. sítí ve správě SYNTHOS Kralupy a.s. a TAMERO Invest s.r.o. v rozsahu zaslané situace zájmového území.

V uvedeném prostoru evidujeme tyto sítě:

-dálkovod Etylbenzen DN150 v majetku SYNTHOS Kralupy a.s. v k.ú. Nelahozeves; Produktovod EB je provozován m.j. dle ČSN 650204 – „Dálkovody hořlavých kapalin“ dle podmínek pro kategorii B s ochranným pásmem 300m (pro podzemní vedení) a 450m (pro nadzemní vedení) na obě strany od trasy dálkovodu.

-horkovodní rozvody v majetku TAMERO Invest s.r.o. v k.ú. Lobeč; ochranné pásmo horkovodu je 2,5 m na obě strany od bočních obrysů potrubí.

V případě dotazů k digitálním podkladům kontaktujte kolegu Ing. Pavlíčka, který je připravoval – kontakt viz. níže.

S pozdravem

Alice Němcová

územněsprávní specialista
odbor Generel a dokumentace

SYNTHOS Kralupy a.s.
O.Wichterleho 810
278 01 Kralupy nad Vltavou

telefon : +420 315 71 3341
mobil : +420 739 588 253
e-mail: alice.nemcova@synthosgroup.com



Ing. Lubomír Pavlíček

Správce generelu, SYNTHOS Kralupy a.s.

telefon: +420 315 71 3360
mobil: +420 739 588 254
email: lubomir.pavlicek@synthosgroup.com

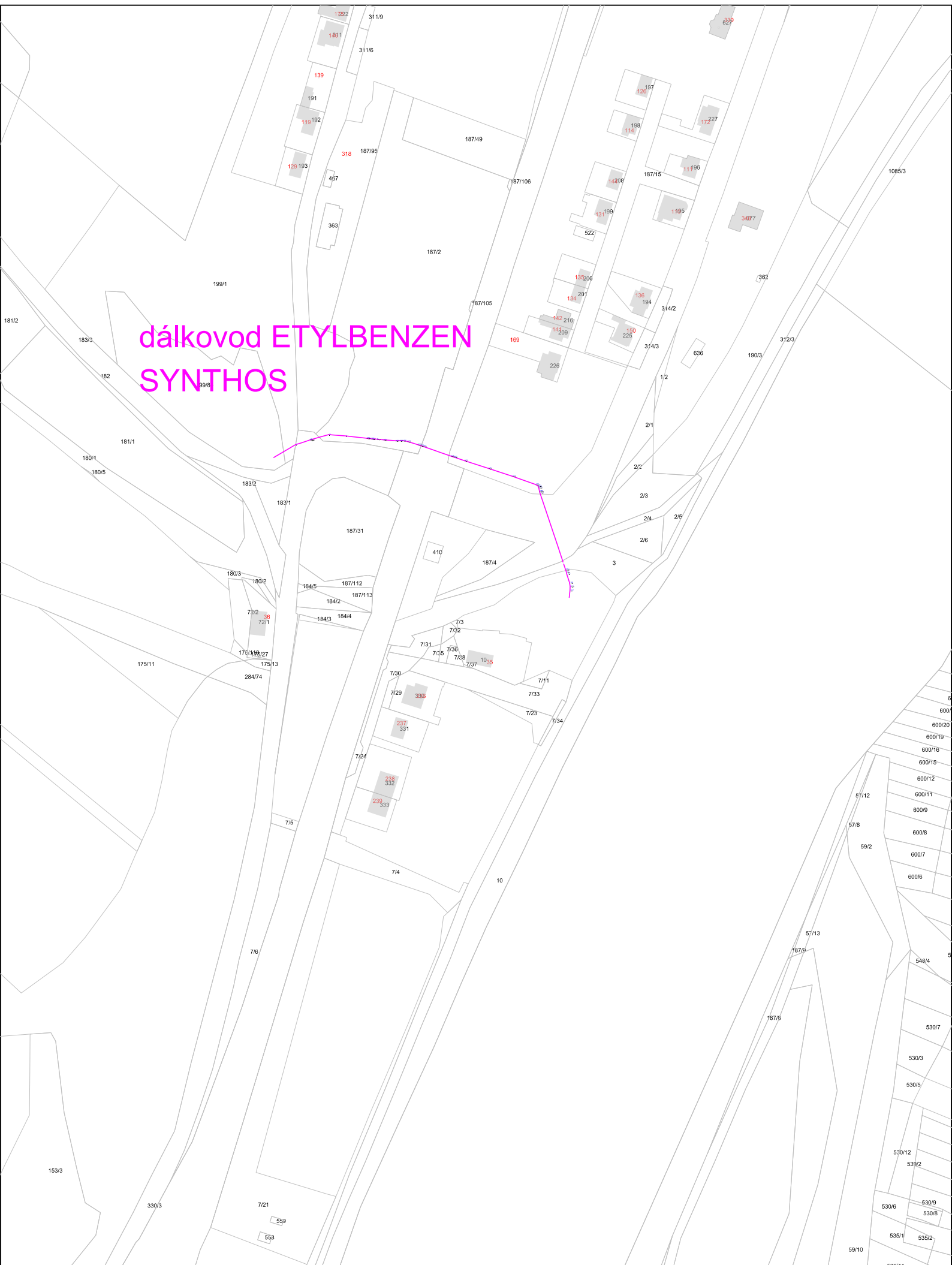


dálkovod ETYLBENZEN
SYNTHOS

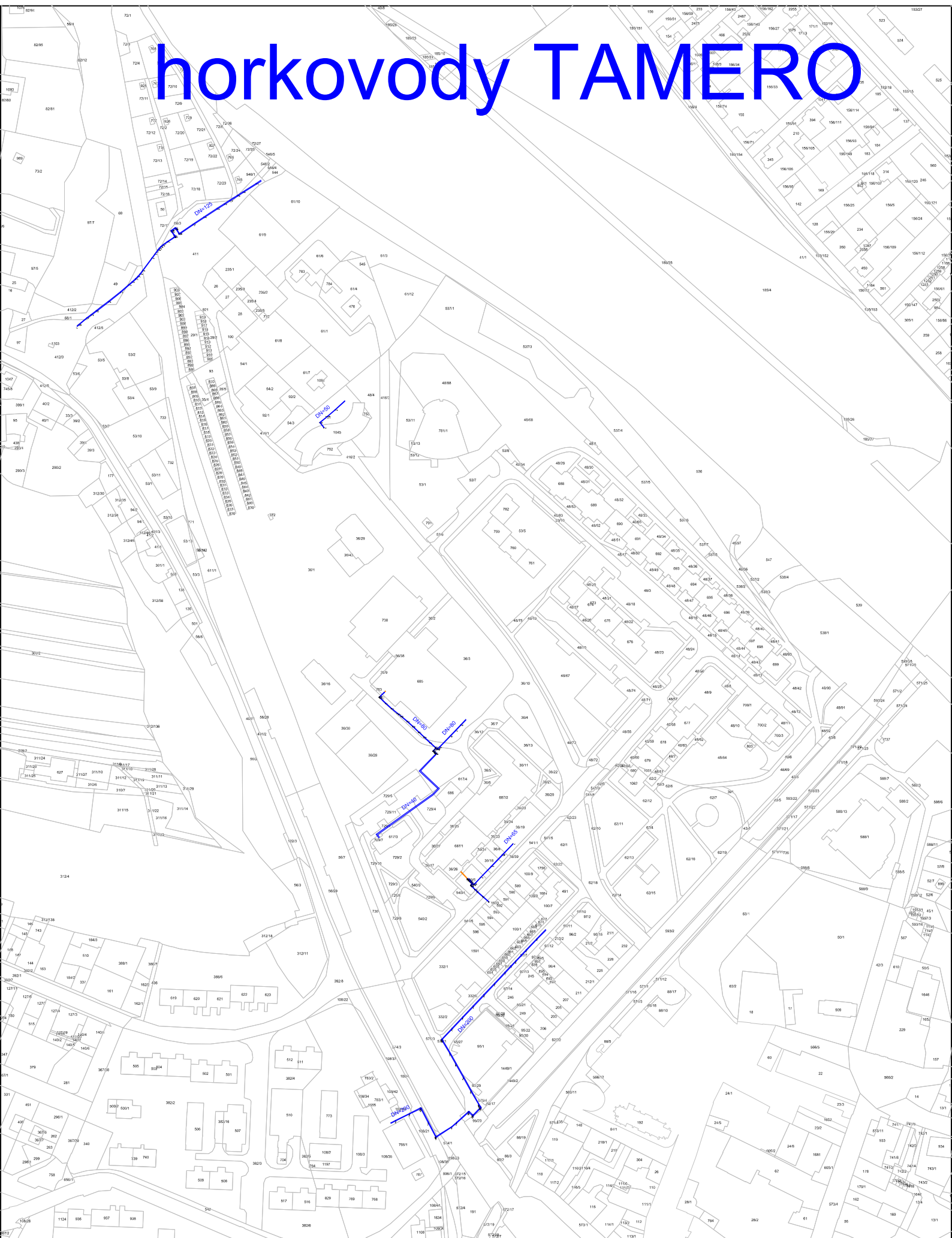
horkovod TAMERO



dálkovod ETYLBENZEN SYNTHOS



horkovody TAMERO





Město Bohušovice nad Ohří

Husovo nám. 42
411 56 Bohušovice nad Ohří
Česká republika

Telefon 416 781 164, 416 781 137, 416 781 122
Fax 416 781 122
e-mail: j.dusek@bohusovice.cz

SUDOP Praha a.s.

Středisko 208

Dvořákova 3134/2

400 01 Ústí nad Labem

Č.j.: 2103/2015

Vaše zn.: 208/612/15

Věc: existence inženýrských sítí

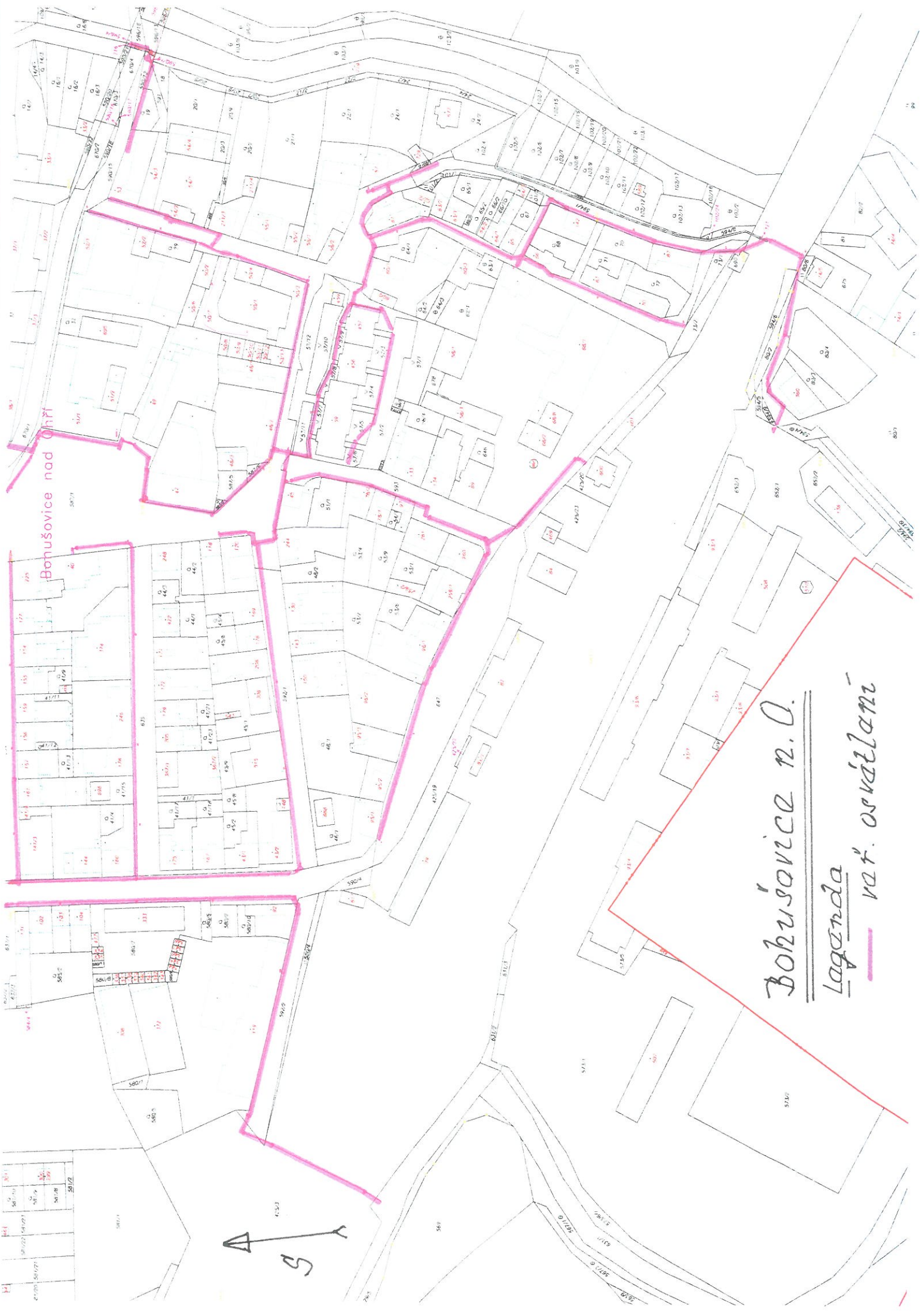
V příloze Vám zasíláme situační náčrtek kabelu veřejného osvětlení nacházejícího se v k.ú. Bohušovice n.O., který je ve vlastnictví Města Bohušovice n.O. Tento kabel v části před podjezdem pod trať 090 ve směru na Lovosice je v provedení AYKY 4x10 v hl. 50 cm pod povrchem. V prostoru podjezdu přechází na CYKY 4x10 a je veden v ocelové chráničce po stěně podjezdu a za podjezdem přechází do země v hl. 50 cm pod povrchem ke koncové lampě veřejného osvětlení. V opačném směru je v prostoru viaduktu u zhlaví směrem na Hrobce je kabel proveden AYKY 4x16 v chráničce v chodníku v hloubce cca 50 cm.

V Bohušovicích n.O. dne 23. září 2015




Jaromír Dušek
vedoucí odboru
správy městského majetku

Přílohy 1x situační náčrtek V.O.



Bohušovice nad Ohří

Bohušovice n.O.
legenda
— vař. osvětlení



MĚSTO LOVOSICE

odbor regionálního rozvoje a správy města

Evid. číslo.: MULO 35179/2015

Č.J.: OSM 59/2015 RJ

Vyřizuje: Jan Rössler

TEL.: 416571166, 603221895

Email: jan.rossler@meulovo.cz

DATUM : 26.10.2015

SUDOP PRAHA a.s.

Středisko 208

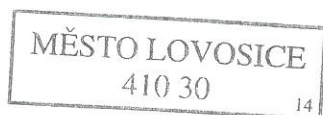
Dvořákova 3134/2

400 01 Ústí nad Labem

**Věc: Úpravy zabezpečovacího zařízení pro ETCS včetně DOZ v úseku Kralupy nad Vltavou –
Děčín - st. hr. SRN**

Město Lovosice, odbor regionálního rozvoje a správy města, jako majetkový správce místních komunikací a objektů v k. ú. Lovosice sděluje, že v hranici staveniště (těleso železniční tratě) výše uvedené stavby se nenachází stávající inženýrské sítě v majetku Města Lovosice. Dále sdělujeme, že v ulicích, které se nachází v ochranném pásmu dráhy jsou umístěny v chodnících stávající kabely veřejného osvětlení.

Ing. Martin Dlouhý
vedoucí odboru
regionálního rozvoje
a správy města



T E R E Z Í N

M Ě S T O T E R E Z Í N

Odbor rozvoje, výstavby a správy majetku
Nám. ČSA č. p. 179, 411 55 Terezín

Čj:25/2015/ORVS-49
Sp.zn.-sk.z. 71-S/5
Vyřizuje: Sumič
Dne: 9.9.2015



Vaše čj: 208/612/2015



SU A0011001

Stránka 1 z 1

Terezín

SUDOP PRAHA a.s.
Olšanská 1a
130 80 Praha 3

Vážení,

V zájmovém území se nenachází inženýrské sítě v naší správě.

S pozdravem,

MĚSTO TEREZÍN
náměstí ČSA 179
411 55 TEREZÍN
IČO: 00264474
-5-


.....
ing. Robert Czetmayer
vedoucí ORVS

MĚSTSKÝ ÚŘAD ŠTĚTÍ

Odbor stavební, životního prostředí a dopravy

Mírové náměstí 163, 411 08 Štětí

Č.j.: 8716/2015/OSŽPD/Zw

Datum: 24.09.2015

Vyřizuje: Zwettler

E-mail: frantisek.zwettler@steti.cz

Telefon: 416 859 314

SUDOP PRAHA a.s.

Středisko 208

Dvořákova 3134/2

400 01 Ústí nad Labem

V y j á d ř e n í

Město Štětí obdrželo dne 04.09.2015 Vaši žádost o vyjádření k existenci sítí a to pro záměr „Úpravy zabezpečovacího zařízení pro ETCS, včetně DOZ v úseku Kralupy nad Vltavou – Děčín – st.hr. SRN“.

Městský úřad Štětí, Odbor stavební, životního prostředí a dopravy, Vám tímto

s d ě l u j e ,

že v zájmovém území, u železniční stanice Hněvice, se může nacházet vedení veřejného osvětlení. Správu tohoto vedení vykonává společnost ELTODO-CITELUM s.r.o., středisko Louny, Poděbradova 2384, 440 01 Louny. Tato společnost Vám tak může poskytnout potřebný zakres vedení.

Jiné inženýrské sítě ve vlastnictví Města Štětí se v zájmovém území nenacházejí.

Bc. František Zwettler
vedoucí Odboru stavebního,
životního prostředí a dopravy



Obec Dobříň

K Přivozu 55
413 01 Dobříň

Naše zn. :155/2015
Vyřizuje :Mrázková
Datum : 7.10.2015

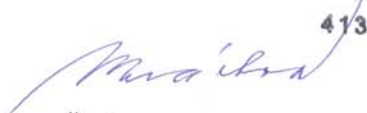
SUDOP PRAHA a.s.
Středisko 208
Dvořákova 3134/2
400 01 Ústí nad Labem

Věc: poskytnutí podkladů pro zakreslení inženýrských sítí

Na základě žádosti o existenci inženýrských sítí sdělujeme, že obec Dobříň nemá v ochranném pásmu dráhy žádné inženýrské sítě.

S pozdravem

Obec Dobříň
K Přivozu 55
413 01 Roudnice n.L.


Šárka Mrázková
starostka obce

Tel./fax
+420 416 842 030

IČ:
526461

Banka: KB Roudnice n.Labem
33323471/0100

E-mail:
dobrin@dobrin.cz

OBECNÍ ÚŘAD DOLNÍ BEŘKOVICE



se sídlem
Obecní úřad
Klášteří 110
277 01 Dolní Beřkovice

mobil: +420 606 232 887
tel: +420 315 692 034
fax: +420 315 692 077
IČ: 00236799

email: starosta@dolniberkovice.cz
datová schránka: a3bbvbx
web: www.dolniberkovice.cz

Naše č. j.:
Naše spis. zn.: OÚDB-1-525/2015

Vaše č. j.:
Vaše spis. zn.: 208/612/2015

dne: 15. 9. 2015
vyřizuje:

SUDOP PRAHA a.s.

Středisko 208, Dvořákova 3134/2

400 01 Ústí nad Labem

IDDS: nd9sqfy

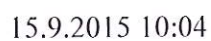
Věc: Žádost o poskytnutí podkladů pro zakreslení stávajících inženýrských sítí

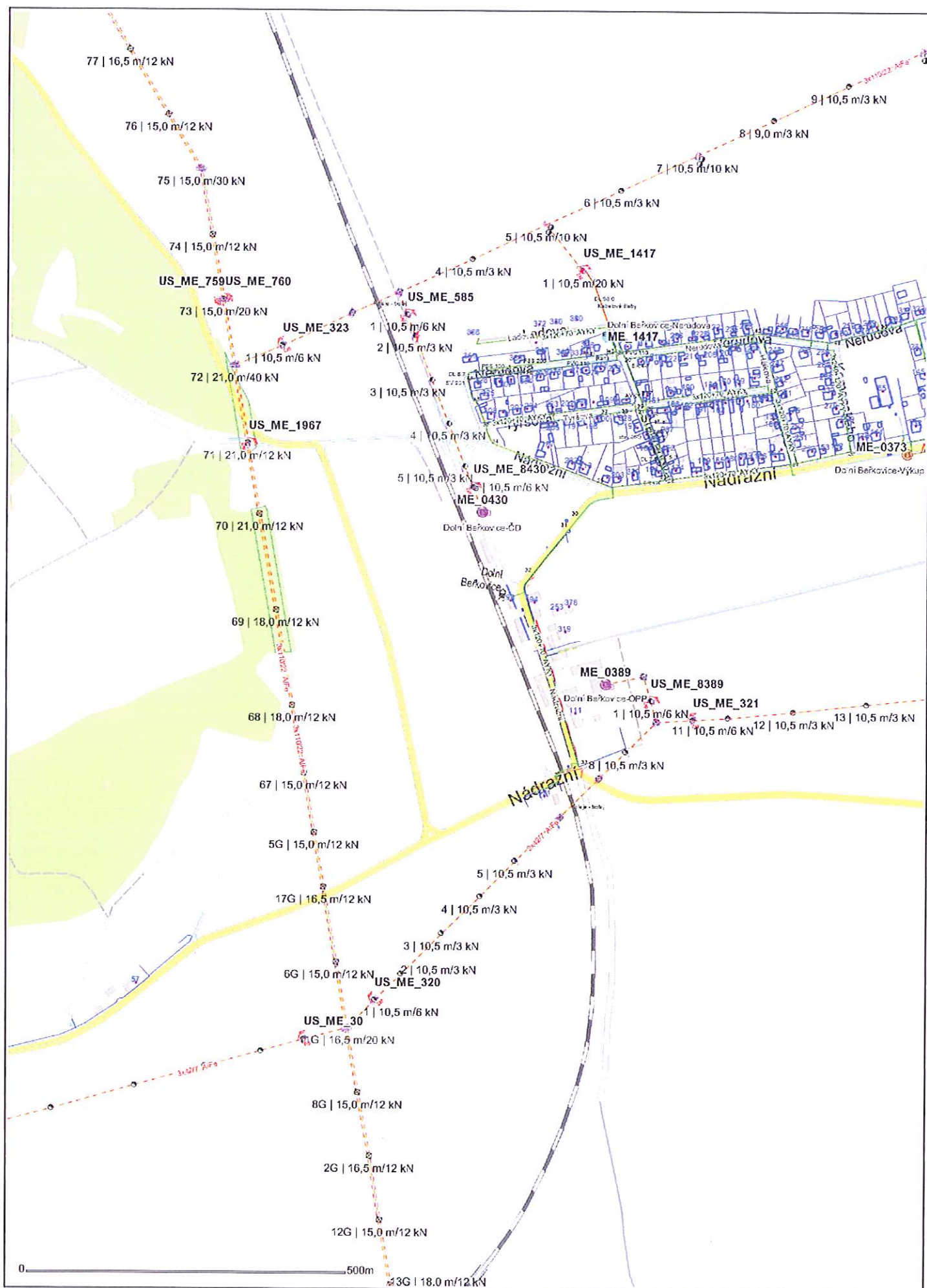
Obec Dolní Beřkovice spravuje podél železniční tratě na území naší obce pouze veřejné osvětlení, které vede zemí spolu s rozvodem nízkého napětí a stejně tak vede s ním i pod tratí. Případné dotazy k rozvodu veřejného osvětlení na telefonu 724 314 833-firma BRENO –údržba veřejného osvětlení naší obce.




gla'

starosta obce
Miroslav Hrdý





Trejdlová



**OBEC
HROBCE**

☒ Obecní úřad: Hrobce 14, 411 83 Hrobce, IČ 00 263 664
tel: 416 848 023, fax: e-mail: info@hrobce.cz, <http://www.hrobce.cz/>



SU A0011830

SUDOP Praha a.s.
Olšanská 1a
Praha 3
130 80

Vyřizuje: Hana Vonostránská místostarosta

Dne 13.10.2015 v Hrobcích

Věc: Žádost o poskytnutí podkladů pro zakreslení stávajících inženýrských sítí


Dobrý den,

s Vaší žádostí se musíte obrátit na Severočeskou vodárenskou společnost a.s. se sídlem Teplice, Přítkovská 1689, PSČ: 415 50, jelikož dne 10.9.2015 byla sepsána kupní smlouva, kde je psáno, že Severočeská vodárenská společnost a.s. je vlastníkem stavby: „Hrobce – kanalizace (I, II, III stavba)„

V příloze Vám zasíláme okopírovanou kupní smlouvu.

S pozdravem

Hana Vonostránská
místostarosta obce Hrobce





Obec Hrobce, IČ: 00263664
se sídlem: Hrobce 14 PSČ: 411 83, Hrobce
zastoupena: Bc. Petr Kříž, starosta
bankovní spojení: ČSOB, a.s., č.ú.266652129/0300

(dále jen jako "**Prodávající**") na straně jedné

a

Severočeská vodárenská společnost a.s. IČ: 490 99 469
se sídlem: Teplice, Přítkovská 1689, PSČ: 415 50
zapsanou u Krajského soudu v Ústí nad Labem, oddíl B, vložka 466
zastoupena: Ing. Bronislav Špičák, generální ředitel
bankovní spojení: Komerční banka, a.s. č.ú. 711620257/0100

(dále jen jako "**Kupující**") na straně druhé

uzavřeli níže uvedeného dne, měsíce a roku za vzájemně dohodnutých podmínek tuto

kupní smlouvu

dle ust. § 2079 a násl. ve spojení s ust. § 2128 a násl. zákona č. 89/2012 Sb.,
občanský zákoník, v platném znění

Článek I. Úvodní ustanovení

Prodávající je vlastníkem stavby „**Hrobce - kanalizace (I,II, III stavba)**“, tj. kanalizace o celkové délce 4.048,26 m včetně čerpací stanice odpadních vod s pozemkem v oplocení, přípojkou NN o celkové délce 23,4 m, havarijním obtokem o celkové délce 24,8 m a bezpečnostním přepadem o celkové délce 14,12 m (dále jen „**Vodohospodářský majetek**“), přičemž na základě rozhodnutí o povolení k trvalému užívání:

- 1) č.j. 231.2-867/02/ŽP ze dne 21.2.2002, které vydal Okresní úřad Litoměřice RŽP,
- 2) č.j. 493/2005/ŽP ze dne 20.7.2005, které vydal Městský úřad Roudnice nad Labem – OŽP,

je Vodohospodářský majetek provozuschopný. Zápis o předání a převzetí stavby obsahující podrobnější popis Vodohospodářského majetku tvoří přílohu č. 1 této smlouvy.

Prodávající je současně výlučným vlastníkem těchto nemovitostí:

- a) pozemku p.č. 651/11 o výměře 3136 m², druh pozemku ostatní plocha

/dále jen „nemovitosti“/

Tyto nemovitosti jsou zapsány v obci Hrobce a katastrálním území Hrobce, okres Litoměřice, ve veřejném seznamu vedeném Katastrálním úřadem pro Ústecký kraj, Katastrální pracoviště Litoměřice, na listu vlastnictví číslo LV 1
Pozemek p.č. 651/11 byl geometrickým plánem č.297-262/2015, který je součástí této smlouvy nově rozdělen na pozemek p.č. 651/11 o výměře 2980 m², druh pozemku ostatní plocha a na pozemek p.č.651/15 o výměře 157 m², druh pozemku ostatní plocha. Nově oddělený pozemek p.č. 651/15 je předmětem převodu.

Článek II.

Předmět smlouvy

Prodávající se zavazuje touto kupní smlouvou Vodohospodářský majetek (včetně nemovitostí) patřící mu vlastnickým právem, a to s veškerými součástmi a příslušenstvím a se všemi právy a povinnostmi, jímž ho vlastnil, užíval nebo k tomu byl oprávněn, odevzdat Kupujícímu a umožnit mu nabýt vlastnické právo k němu a Kupující se zavazuje, že od Prodávajícího Vodohospodářský majetek převezme do svého vlastnictví a zaplatí Prodávajícímu za Vodohospodářský majetek (včetně nemovitostí) kupní cenu, a to ve výši 1 056 000,-Kč (slovy: Jeden milion padesátšest tisíc korun českých) (dále jen „Kupní cena“).

Článek III.

Úhrada kupní ceny

1. Smluvní strany činí nesporným, že Kupující uhradil před podpisem této smlouvy Zálohu na Kupní cenu dle čl.III. Smlouvy o spolufinancování ze dne 24.7.1997, v celkové výši 1 056 000,-Kč (slovy: Jeden milion padesátšest tisíc korun českých), tedy 100% budoucí kupní ceny.
2. Prodávající seznámil kupujícího se stavem převáděného vodního díla a prohlašuje, že na něm neváznou dluhy, zástavní práva, věcná břemena a ani žádné jiné právní závady.
3. Kupující prohlašuje, že je mu současný faktický stav převáděného vodního díla znám.
4. Zamítne-li příslušné katastrální pracoviště z jakéhokoliv důvodu provést vklad vlastnického práva do katastru nemovitostí dle této smlouvy, vrátí prodávající kupujícímu kupní cenu do 15-ti dnů po obdržení oznámení o zamítnutí vkladu.

Článek IV.

Závěrečná ustanovení

1. Tato smlouva nabývá účinnosti dnem jejího podpisu oběma smluvními stranami.
2. Prodávající výslovně prohlašuje, že je skutečným vlastníkem prodáváných nemovitostí, a že na uvedených nemovitostech neváznou dluhy a ani nevázne právo zástavní, věcná břemena a ani žádná jiná práva omezující právo vlastnické, a že neučinil a do vkladu této kupní smlouvy do veřejného seznamu neučiní žádné právní úkony, kterými by došlo k jakékoli změně vlastnického či užívatelského vztahu,

zejména pak zcizení nebo zavázání prodaných nemovitostí a ručí proto kupujícímu za případné škody, které by mu vznikly v důsledku takového právního úkonu.

3. Kupující prohlašuje, že je mu stav prodáváných nemovitostí znám a že se podrobně seznámil se stavem převáděných nemovitostí.
4. Vlastnictví k prodáváním nemovitostem, jakož i veškerá práva a povinnosti s tím spojené přejdou na stranu kupující vkladem této smlouvy do veřejného seznamu u Katastrálního úřadu pro Ústecký kraj, Katastrálního pracoviště Litoměřice, tzn. dnem, kdy nastaly právní účinky vkladu. Od tohoto dne přechází na stranu kupující povinnost placení dávek a poplatků na tyto nemovitosti připadajících. Návrh na vklad této smlouvy do veřejného seznamu podá prodávající.
5. Strana prodávající ponese náklady spojené s vkladem smlouvy do veřejného seznamu.
6. Daň z nabytí nemovitosti hradí strana prodávající.
7. Prodávající prohlašuje, že uzavření této smlouvy bylo projednáno a schváleno k tomu příslušným orgánem Prodávajícího zastupitelstvem obce dne 27.8.2015, č.usnesení 4, což dokládá ověřenou kopií příslušného usnesení, která tvoří přílohu č. 2 této smlouvy.
8. Tato smlouva je vyhotovena ve 4 vyhotoveních, z nichž každé má platnost originálu; Prodávajícímu náleží 1 vyhotovení a Kupujícímu 2 vyhotovení smlouvy. 1 vyhotovení bude přílohou návrhu na vklad do veřejného seznamu.
9. Stanou-li se některá ustanovení této smlouvy zcela nebo zčásti neplatnými, nebo pokud by některé ustanovení této smlouvy chybělo, není tím platnost ostatních ustanovení dotčena. Namísto neplatného ustanovení sjednají smluvní strany takové platné ustanovení, které bude odpovídat smyslu a účelu neplatného ustanovení.
10. Veškeré písemnosti doručované smluvními stranami podle této smlouvy se doručují na adresu uvedenou v záhlaví této smlouvy.
11. Tato smlouva může být změněna či zrušena pouze formou oboustranně odsouhlasených, písemných, vzestupně číslovaných dodatků podepsaných oběma smluvními stranami.

Přílohy:

1. Zápis o předání a převzetí stavby
2. Kopie usnesení zastupitelstva
3. Geometrický plán k pozemku p.č. 651/15 v k.ú Hrobce


Smluvní strany prohlašují, že se s obsahem této smlouvy řádně seznámily, souhlasí s ní a na důkaz toho níže připojují své vlastnoruční podpisy.


Hrobce dne

Teplice dne


Prodávající:

Kupující:


Bc. Petr Kříž
starosta
Obec Hrobce



10-09-2015


Ing. Bronislav Špičák
generální ředitel
Severočeská vodárenská společnost a.s.

Severočeská vodárenská společnost a.s.
415 50 Teplice, Přítkovská 1639
IČ 49099469, DIČ CZ49099469
(22)



Obecní úřad Libotenice, Libotenice č. 37, 412 01 Litoměřice

SUDOP PRAHA a.s.

Středisko 208

Dvořákova 3134/2

400 01 Ústí nad Labem

Věc: Žádost o poskytnutí podkladů pro zakreslení stávajících inženýrských sítí


Vyřizuje: Jana Trejdlová

Obec Libotenice nemá oprávnění k poskytnutí informací ohledně stávajících inženýrských sítí. Obrátte se přímo na poskytovatele služeb.

S pozdravem

Ing. Ladislava Rejšková

starostka



27. 10. 2015 Libotenice



Obec Straškov – Vodochody

Straškov 2
411 84 Straškov - Vodochody

SUDOP PRAHA a.s.
Středisko 208
Dvořákova 3134/2
400 01 Ústí nad Labem


Ve Straškově – Vodochodech, dne 8. 9. 2015


Vyjádření obce Straškov – Vodochody k žádosti o poskytnutí podkladů pro zakreslení stávajících inženýrských sítí

Vážení, tímto Vám sdělujeme, že Obec Straškov – Vodochody má v zájmovém území ve vlastnictví pouze veřejné osvětlení, u kterého ale bohužel nemáme zakreslení v požadovaných formátech.

S úctou

Švec Ondřej
starosta obce

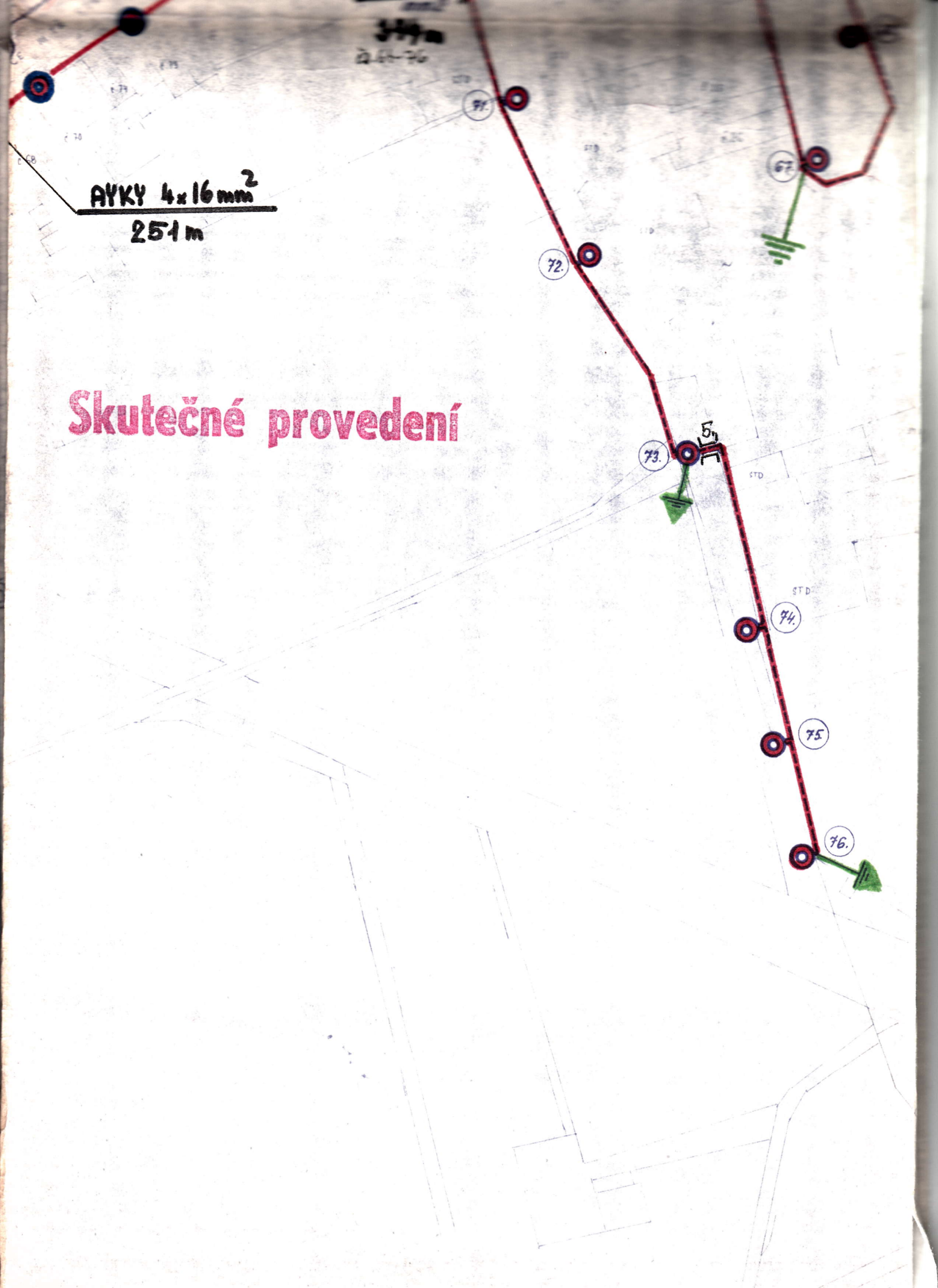




AYKY 4x16mm²

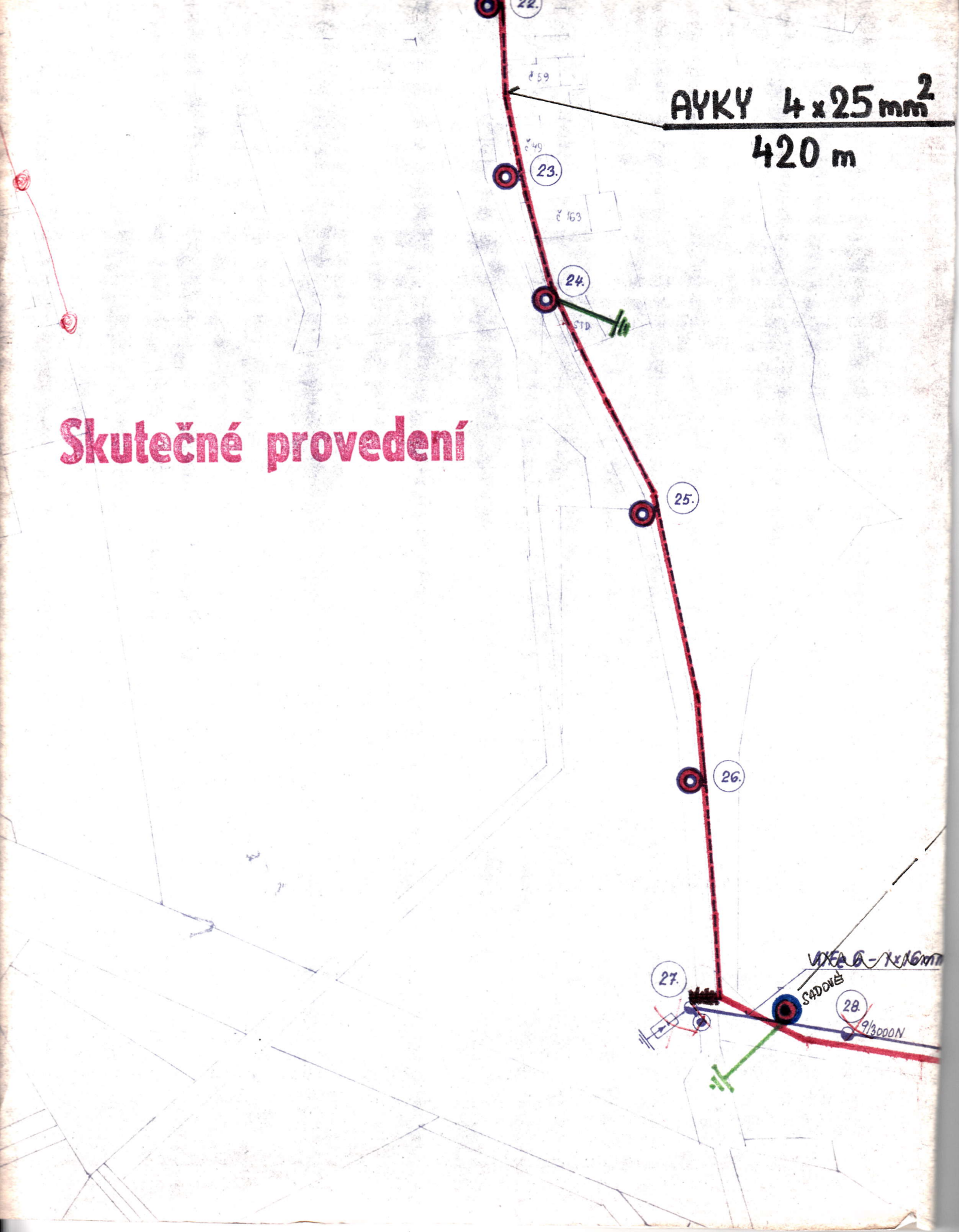
251m

Skutečné provedení

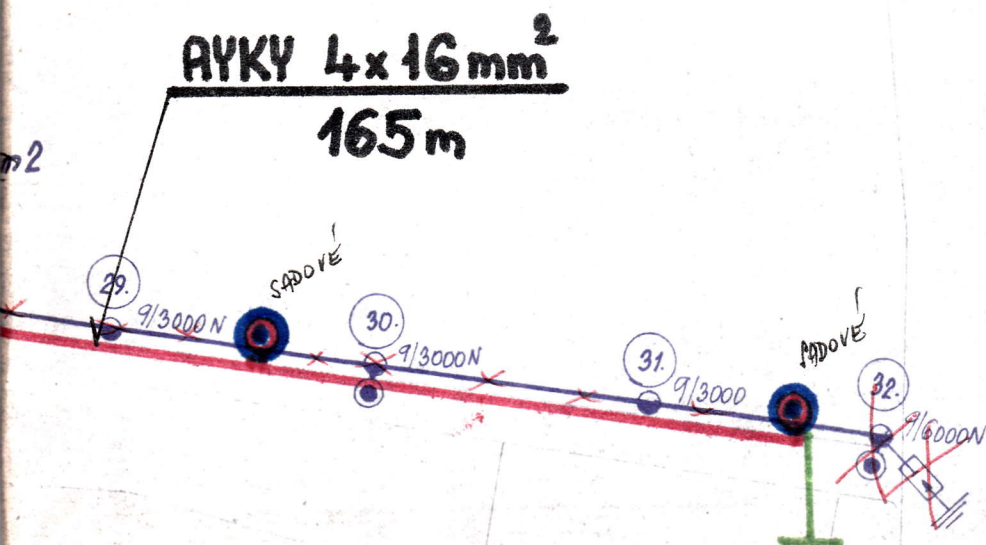


AYKY 4 x 25 mm²
420 m

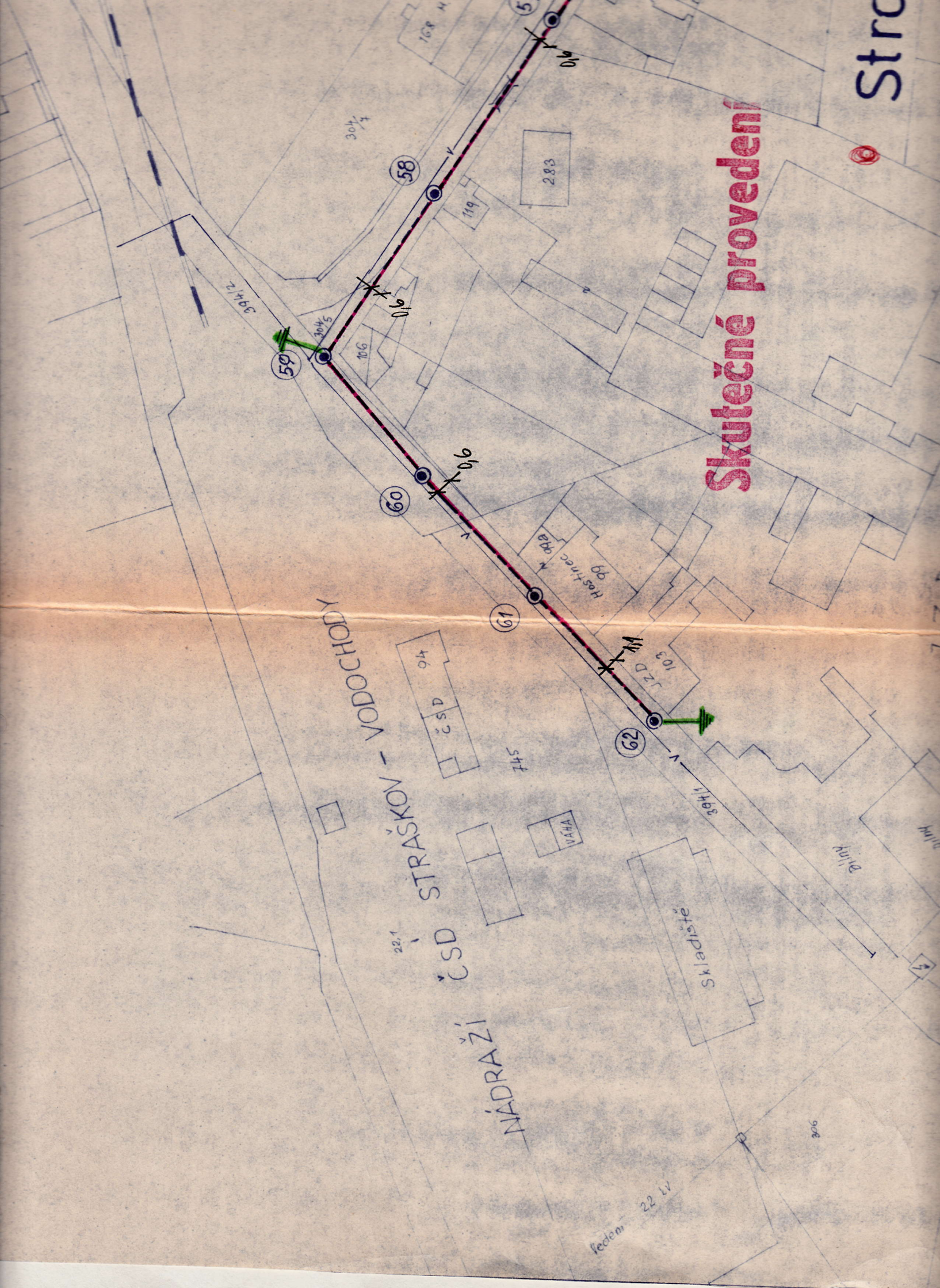
Skutečné provedení



- SVÍTIDLO VÝBOJKOVÉ SADOVÉ 1x125W TYP 2312-01 OSVĚTLENÍ NA SADOVÝ OCELOVÝ BEZPATICOVÝ STOŽÁR TYP B5
- STÁVAJÍCÍ VÝBOJKOVÉ SADOVÉ SVÍTIDLO 1x125W TYP 2312-01
- SVÍTIDLO VÝBOJKOVÉ NA VÝLOŽNÍK 1x250W TYP 444 1501 OSVĚTLENÍ NA OCELOVÝ BEZPATICOVÝ STOŽÁR 10-12 M
- SVÍTIDLO VÝBOJKOVÉ RAMÉNKOVÉ 1x125W TYP 2301-05 OSVĚTLENÍ NA PODPĚRNÝCH BODECH SÍTĚ NÍZKÉHO NAPĚTÍ
- ⊥ UZEMNĚNÍ SÍTĚ VEŘEJNÉHO OSVĚTLENÍ
- ⊠ BLESKOJISTKY NN PRO VRCHNÍ SÍŤ VEŘEJNÉHO OSVĚTLENÍ
- KABELOVÉ VEDENÍ VEŘEJNÉHO OSVĚTLENÍ
- VRCHNÍ VEDENÍ VEŘEJNÉHO OSVĚTLENÍ
- PŘÍHRADOVÝ STOŽÁR SÍTĚ NÍZKÉHO NAPĚTÍ
- BETONOVÝ STOŽÁR SÍTĚ NÍZKÉHO NAPĚTÍ

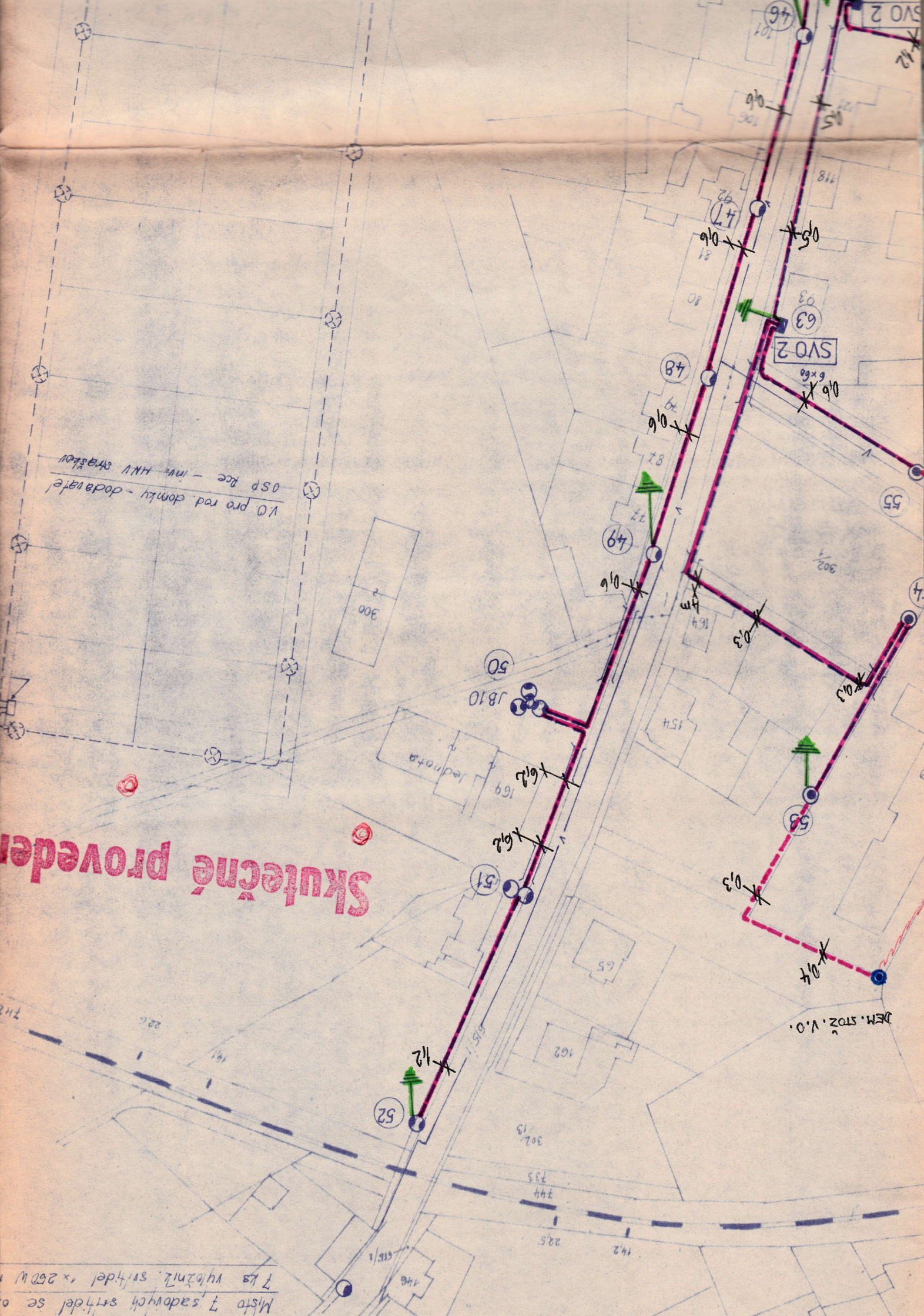


Skutečné provedení

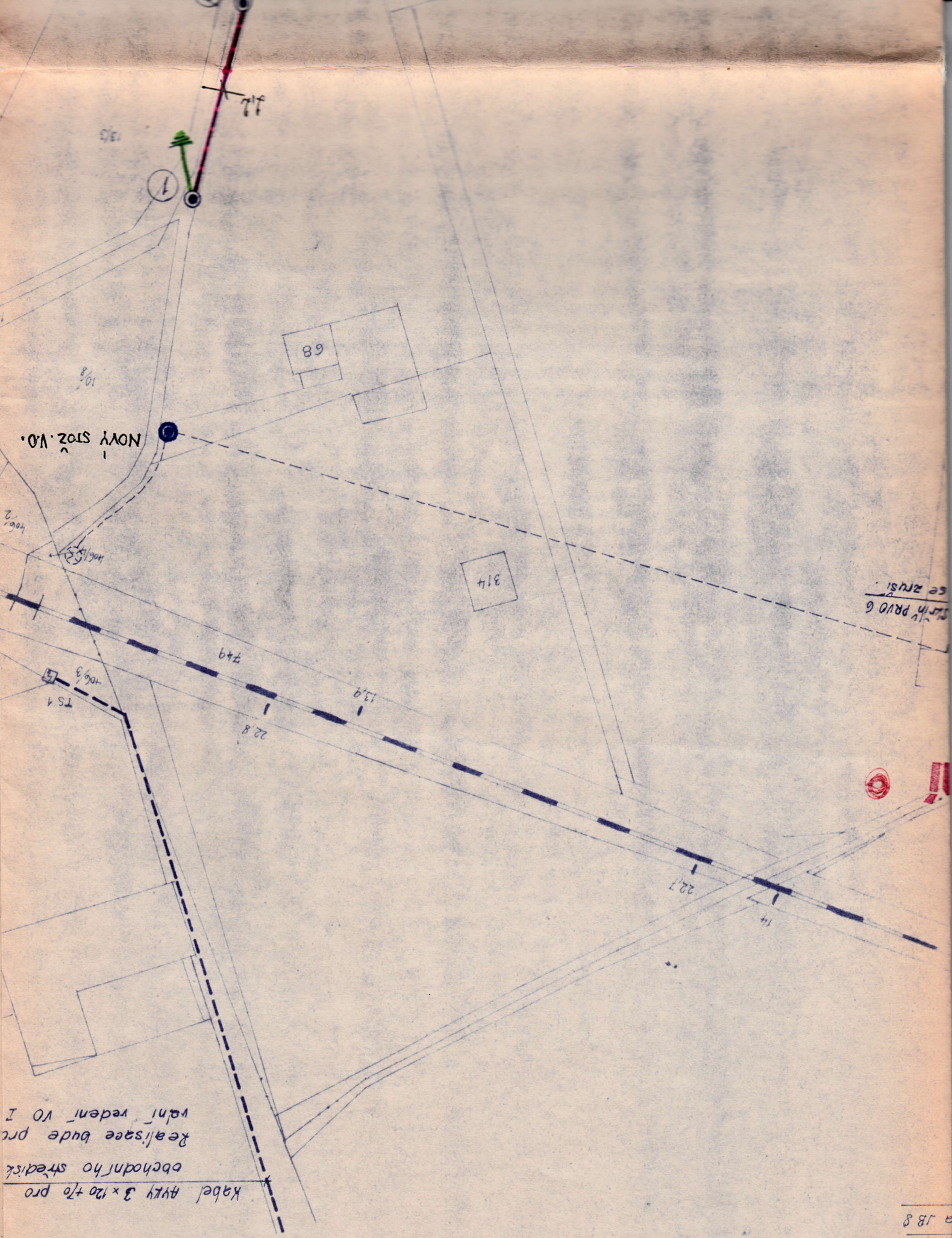


Skutečné provedení

1/0 pro rod. domky - dodatek
OSP Rce - inv. - MH strážník



Kabel 4x4x3 x 120 to pro
obchodního střediska
Realizace bude pro
vám redent VO I



NOVÝ STŘ. VO.

68

314

se zruší.
Starý PRVO 6

adi
a 188

OBEC VRAŽKOV, VRAŽKOV 2
413 01 Roudnice nad Labem

SUDOP Praha a.s.
Olšanská 1a
130 80 Praha 3

Vaše značka:

Naše značka:

00519/15/OÚ

Vyřizuje:

Jaroslava Smetanová

Ve Vražkově dne

23. 09. 2015

Věc:

Žádost o poskytnutí podkladů pro zakreslení stávajících inženýrských sítí

K Vaší žádosti zn. 208/612/2015 ze dne 28. 8. 2015 Vám sdělujeme, že obec Vražkov nevlastní v místě, podle zákresu předpokládaného rozsahu stavby žádné inženýrské sítě.

S pozdravem

za Obec Vražkov: starostka

Jaroslava Smetanová

TEL.:
+ 420 416 871 292

E-MAIL:
ouvrazkov@rete.cz

BANKOVNÍ SPOJENÍ
KB-Roudnice nad Labem
15520-471/0100

IČO
00264644

Trejdlova Jana

Od: zidovice@email.cz
Odesláno: 10. září 2015 11:44
Komu: jana.trejdlova@sudopunl.cz
Předmět: zn. 208/612/2015

Dobrý den,

Na základě žádosti o poskytnutí podkladů pro zakreslení stávajících IS vám sdělujeme, že v ochranném pásmu dráhy, v k.ú. Židovice nad Labem, žádné IS v našem vlastnictví nemáme.

S pozdravem Ing. Miloslav Krejný, starosta obce



SU A0011357



TECHNICKÉ SLUŽBY MĚSTA KRALUP NAD VLTAVOU
Správa komunikací
LIBUŠINA 123, KRALUPY NAD VLTAVOU 278 70

TEL: 315726589
FAX: 315723341

IČO: 00066460
DIČ: CZ00066460

SUDUP PRAHA
Jana Trejdlová
Olšanská 2643/1a
130 80 Praha 3

Váš dopis/značka

Naše značka

Vyřizuje
Zeman

Kralupy nad Vltavou
24.9.2015

Úpravy zabezpečovacího zařízení pro ETCS včetně DOZ v úseku
Kralupy n/Vlt. –Děčín–st.hr.SRN

V dotčeném území máme inženýrské sítě, ale do situačního plánu je nelze zakreslit.



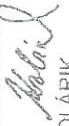


Stanislav Hejduk
Pověřený vedením TSM

TECHNICKÉ SLUŽBY MĚSTA
KRALUP NAD VLTAVOU
SPRÁVA KOMUNIKACÍ
LIBUŠINA 123, 278 70
IČO: 00066460
TEL.: 315 727 859

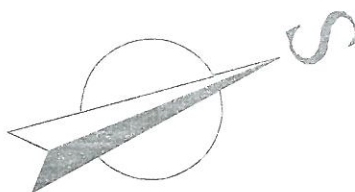


ZAKRES V.O.
SUDOP PRAHA
DRŽTÍ KABEL (PRAHA → DĚČÍN)

PRAHA \rightarrow DEČIN

		SUDOP PRAHA a.s. Olšanská 1a, 130 80 Praha 3 tel.: +420 267 094 111 fax: +420 224 230 316 e-mail: praha@sudop.cz		Hlavní inženýr projektu: ING. MARTIN RAIBER Garant projektu: ZDENĚK PACHOLÍK		SŽDC, s.o. Dlázdoňná 1003/7, 110 00 Praha 1 tel.: +420 222 335 777 e-mail: szdc@szdc.cz	
INIKY, TRAKCE, SDĚLOVACÍ A ZABEZPEČOVACÍ TECHNIKY							
		Odborný projektant SO. I.O. PS:  ING. LUBOMÍR KOLÁŘÍK		Vypracoval:  ŠTĚPÁNKA ŠICHOVÁ		Kontroloval:  ZDENĚK PACHOLÍK	
BY SITUACE STAVBY, 1. ČÁST				Číslo smlouvy: 15 070 208 Projektový stupeň: PD Datum: 15.1.2016 Číslo části: C.2.1 Měřítko: 1 : 500 Počet formátů: 7xA4 Číslo přílohy: 0101			
ZABEZPEČOVACÍHO ZAŘÍZENÍ PRO ETCS VČETNĚ DOZ V Y NAD VITAVOU - DĚČÍN - ST. HR. SRN				STAVBY, 1. ČÁST			

V.O.!

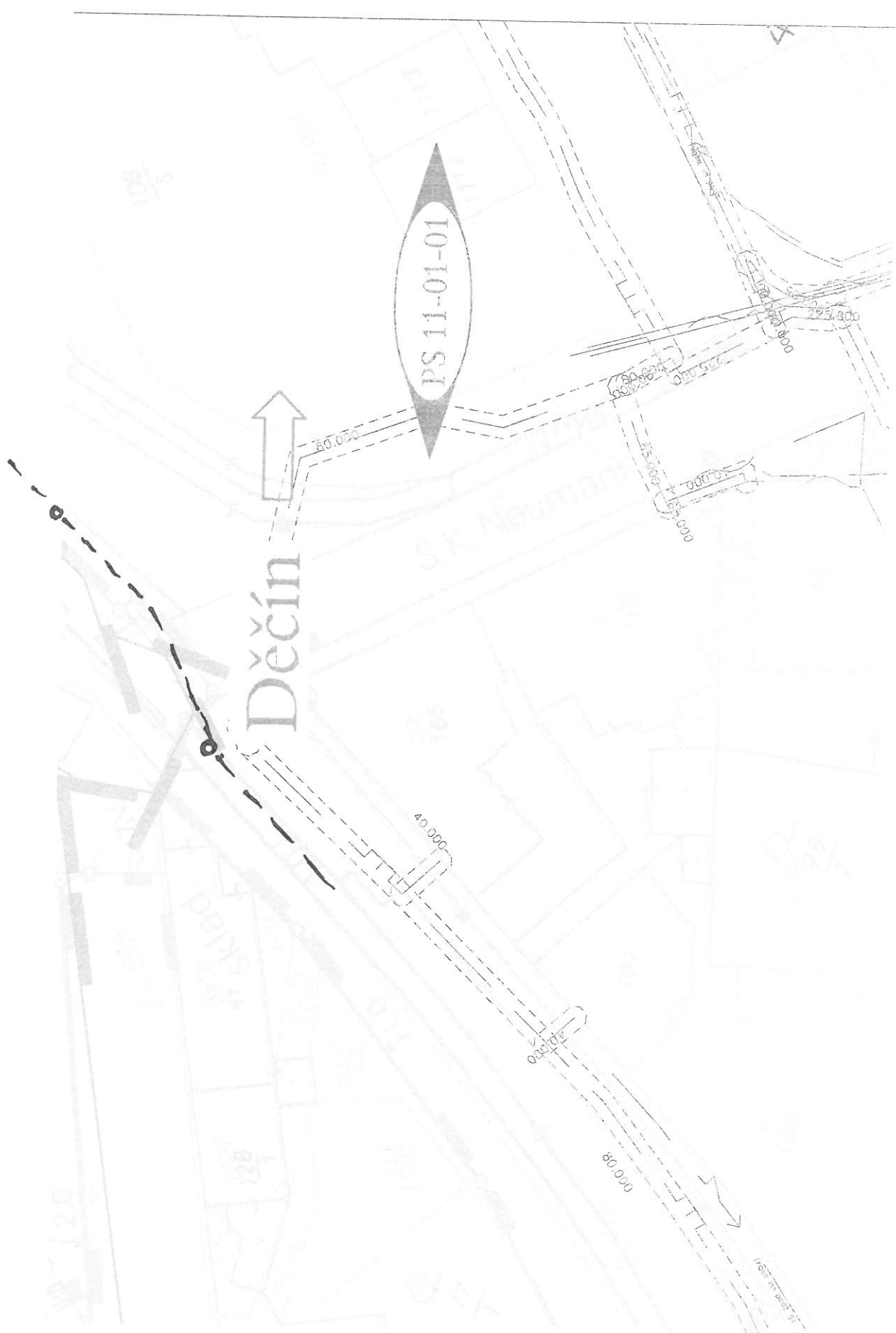


dražní pozemek

ÉM BpV SOUŘADNICOVÝ SYSTÉM S-JTSK

změny:

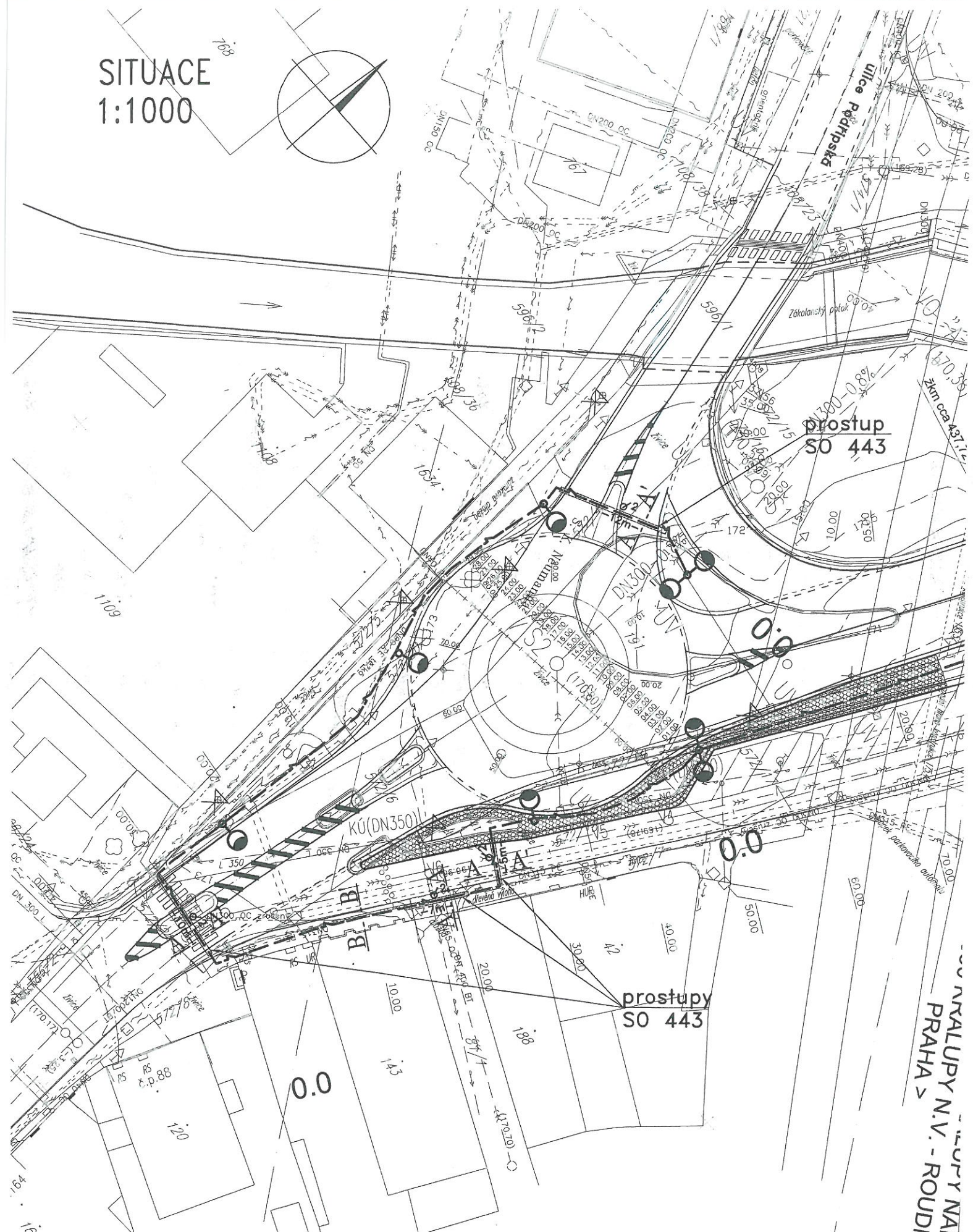
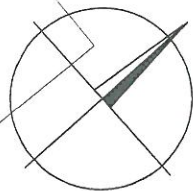
Datum změny:	
	1
	1



Legenda:

VÝŠKOVÝ SYST	
Číslo Změny:	Obsah:
01	-
02	-

SITUACE
1:1000



PRÁČE
PRAHA
PRAHA

03

Objednatel:



Stavba elektrického vedení

Generální projektant:



Středisko:

ELEKTROTECH

Vedoucí střediska:

ING. MARTIN RAIBR

Název akce:

Úpravy zabezpečení úseku Kralup

Část:

SITUACE STAV
KOORDINAČNÍ

SITUACE S

DOKUMENT LZE UŽÍVAT POUZE VE SVÉ







Kralupy nad Vltavou

25

Se15

13

Se11

27

26

28

5

9

Se9

Se7

7

3

1


1500000

60

3734

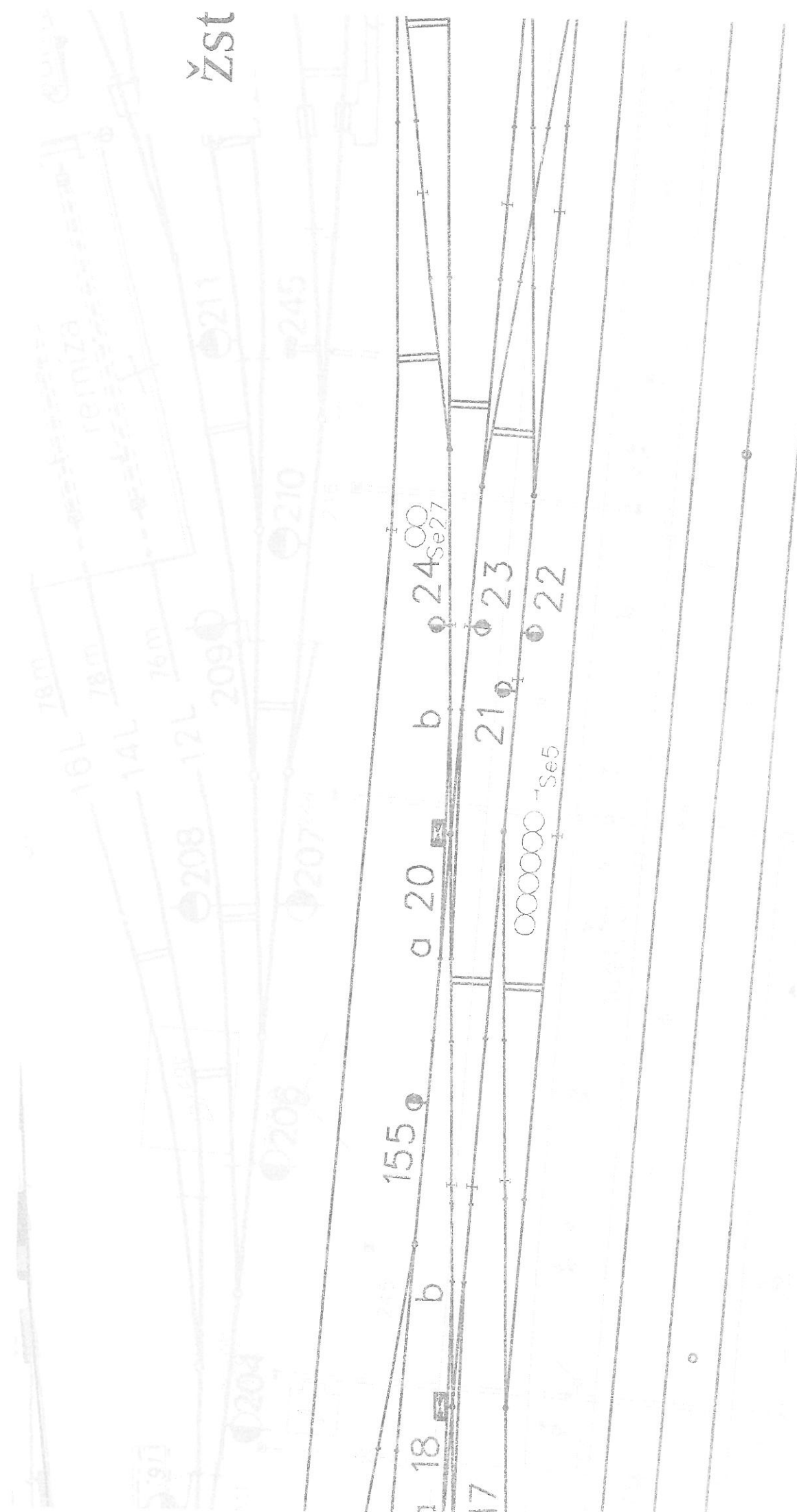
DS-1010-1

13

L7-

L2
1-0000

Žst



Se10

10

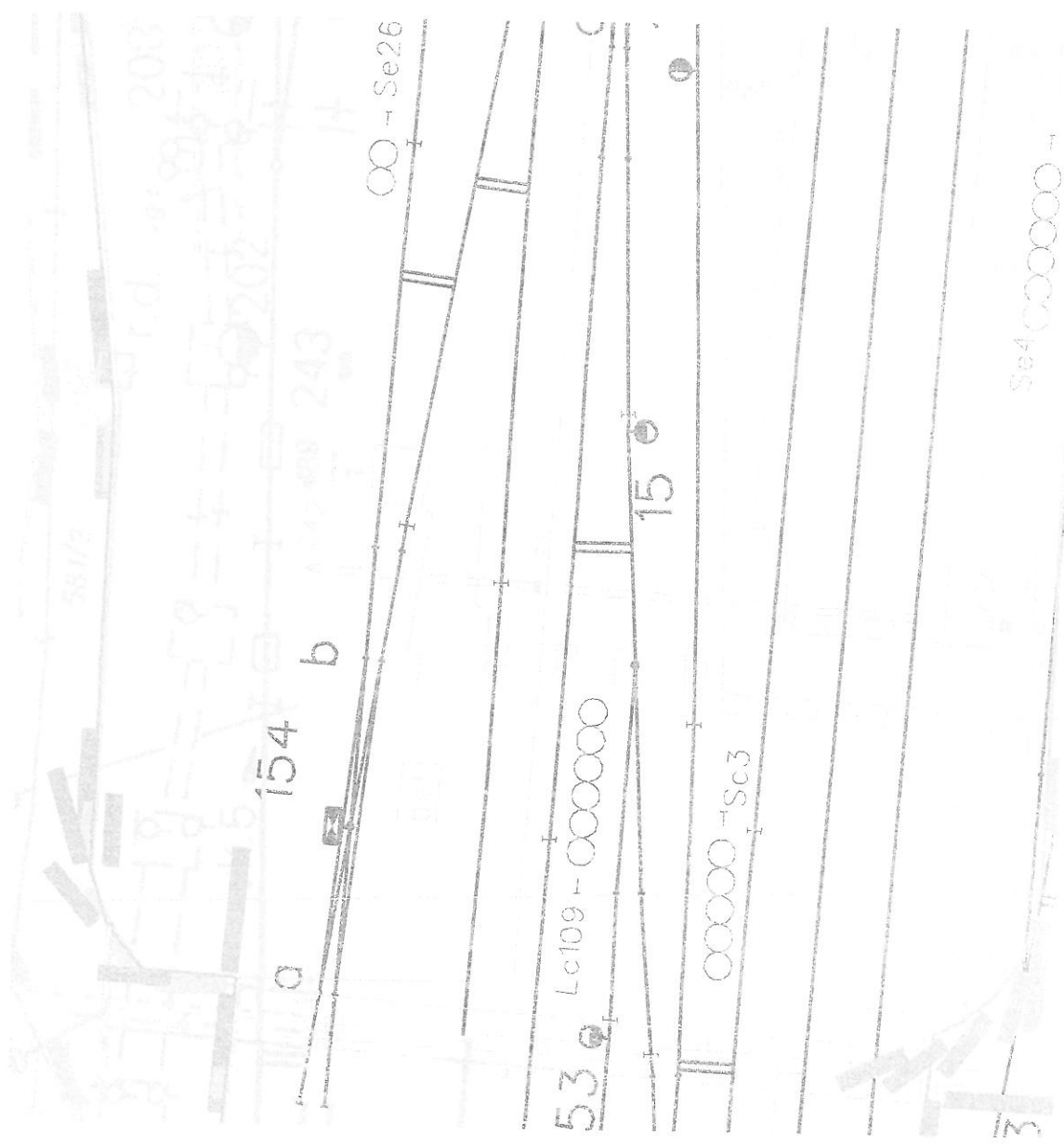
OLc8

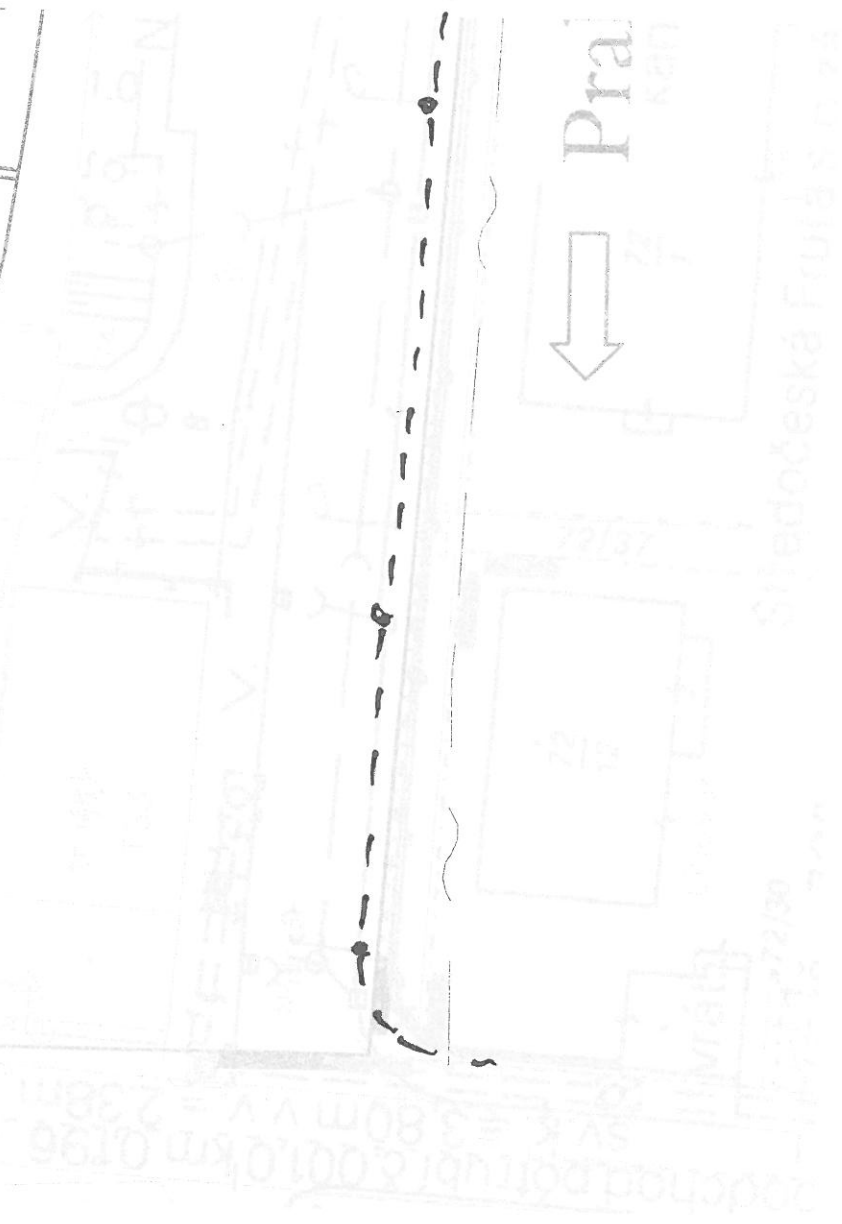
437,2

437,1

ha








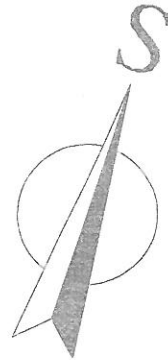


POKUPITEL LZE UŽÍVAT KOČKU VE SMYSLU PŘÍSLUŠNÉ SVLOUČKY O PÍLO, ŽADNA JEJÍ ČÁST NEMŮŽE BÝT DLE ZÁKONA 112/2020 SL. KOF. ROČOVÁNA NEBO JINÝM ZPŮSOBEM ROZŠÍŘOVÁNA. BEZ SOUHLASU POKUPITELI.



Legenda:

dražní pozemek



VÝŠKOVÝ SYSTÉM BpV SOUŘADNICOVÝ SYSTÉM S-JTSK

Číslo změny:	Obsah změny:	Datum změny:
01	-	-
02	-	-

PS 11-01-01

Děcín



32.000

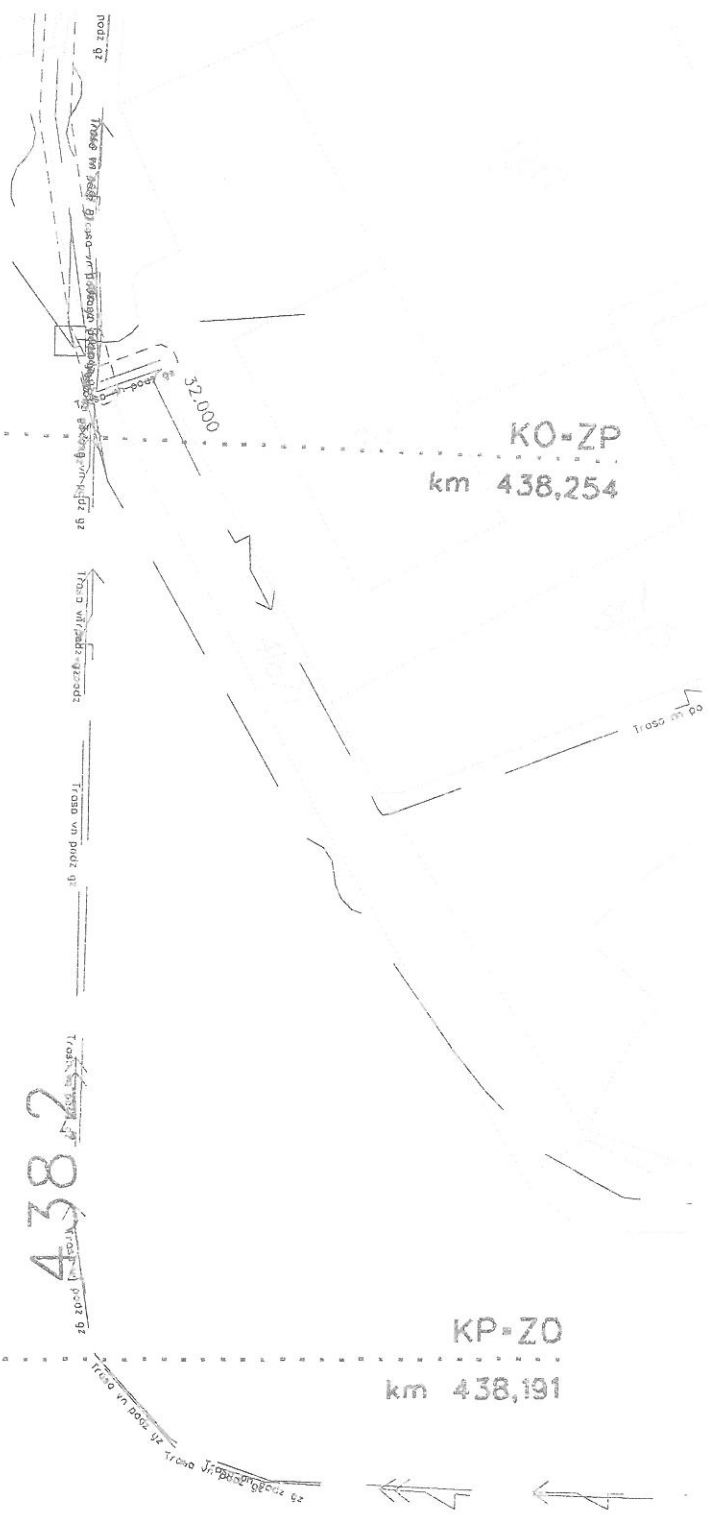
kr 438.

R3=26m

438.2

KO-ZP
km 438,254

KP-ZO
km 438,191



314
4

km 438.003

km 437.9+101m

000'00"

km 438.1

0°

0

32.000

1000 ft

ZP

km 438,124

438.1

38

km 438

438.0

38



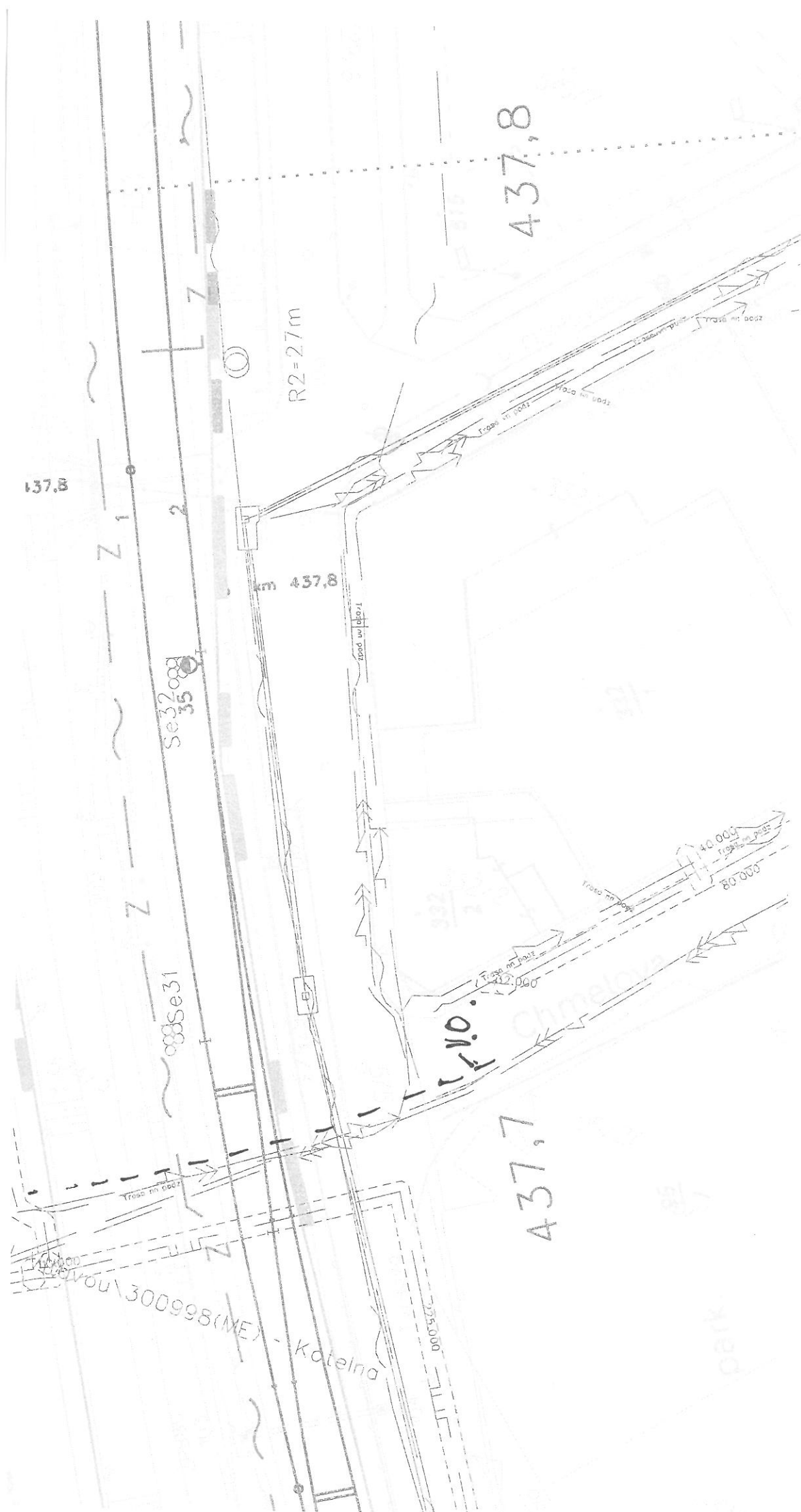
km →

km

m 437,9

437.9

37

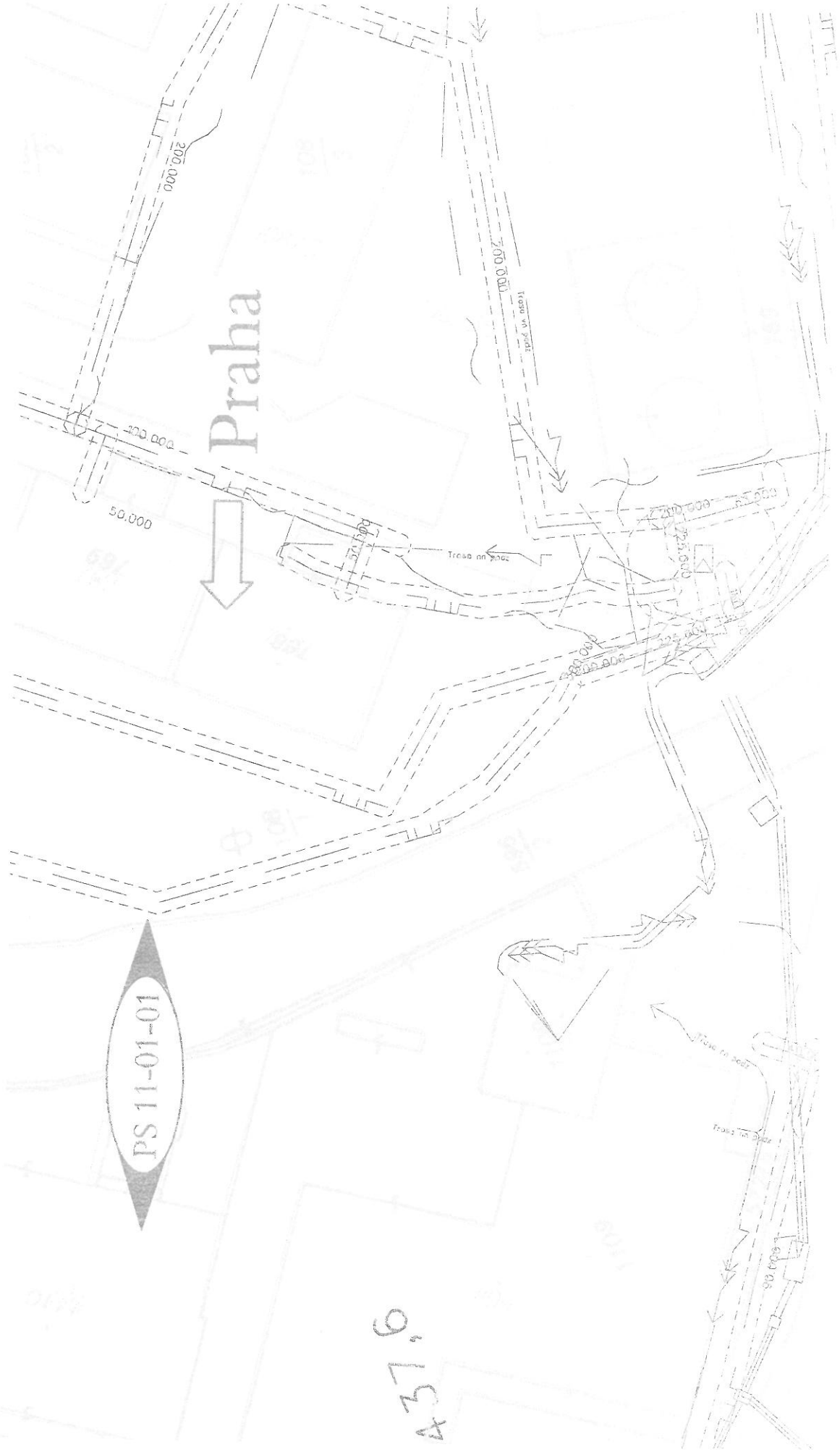


Praha



PS 11-01-01

437,6








ektant:


UDOP GRAHA

SUDOP PRAHA a.s.
Olšanská 1a, 130 80 Praha 3
tel.: +420 267 094 111
fax: +420 224 230 316
e-mail: paha@sudop.cz

:eth/

Vypracoval:

Odpovědný projektant SO, IO, PS:  **ING. ĽUBOMÍR KOLÁRIK**

Vypracoval:  **ŠTĚPÁNKA ŠICHOVÁ**

ŠTĚPÁNKA ŠÍCHOVÁ

Číslo smlouvy:

Projektový stupeň:

STAVBY

15.1.2016

C2.1


primatij.

3x4

Číslo přílohy:

TOP PRÄMIEN

PROZÍPOVÁNÍ BEZ SOUHLASU S DOPRAVÁŘEM



dražní pozemek

SYSTÉM BpV SOUŘADNICOVÝ SYSTÉM S-JTSK

Obsah změny:		Datum změny:
-		-
-		-

Legenda



VÝŠKOVÝ

Číslo změny:

01

02



03

Objednatel:



Generální proj



Středisko:

ELEKTR

Vedoucí středi

ING. MARTIN

Název akce:

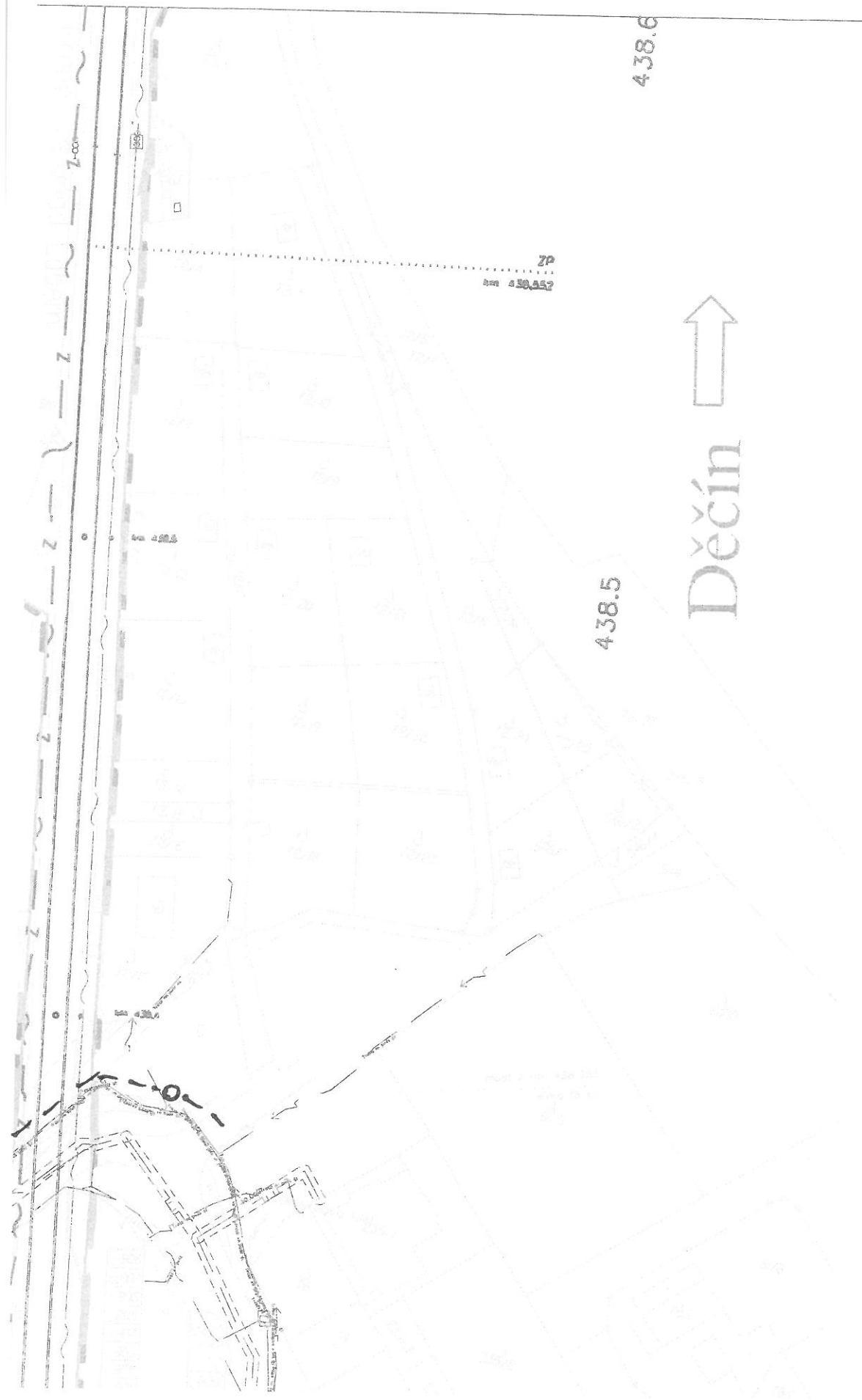
Úpravy
úseku k

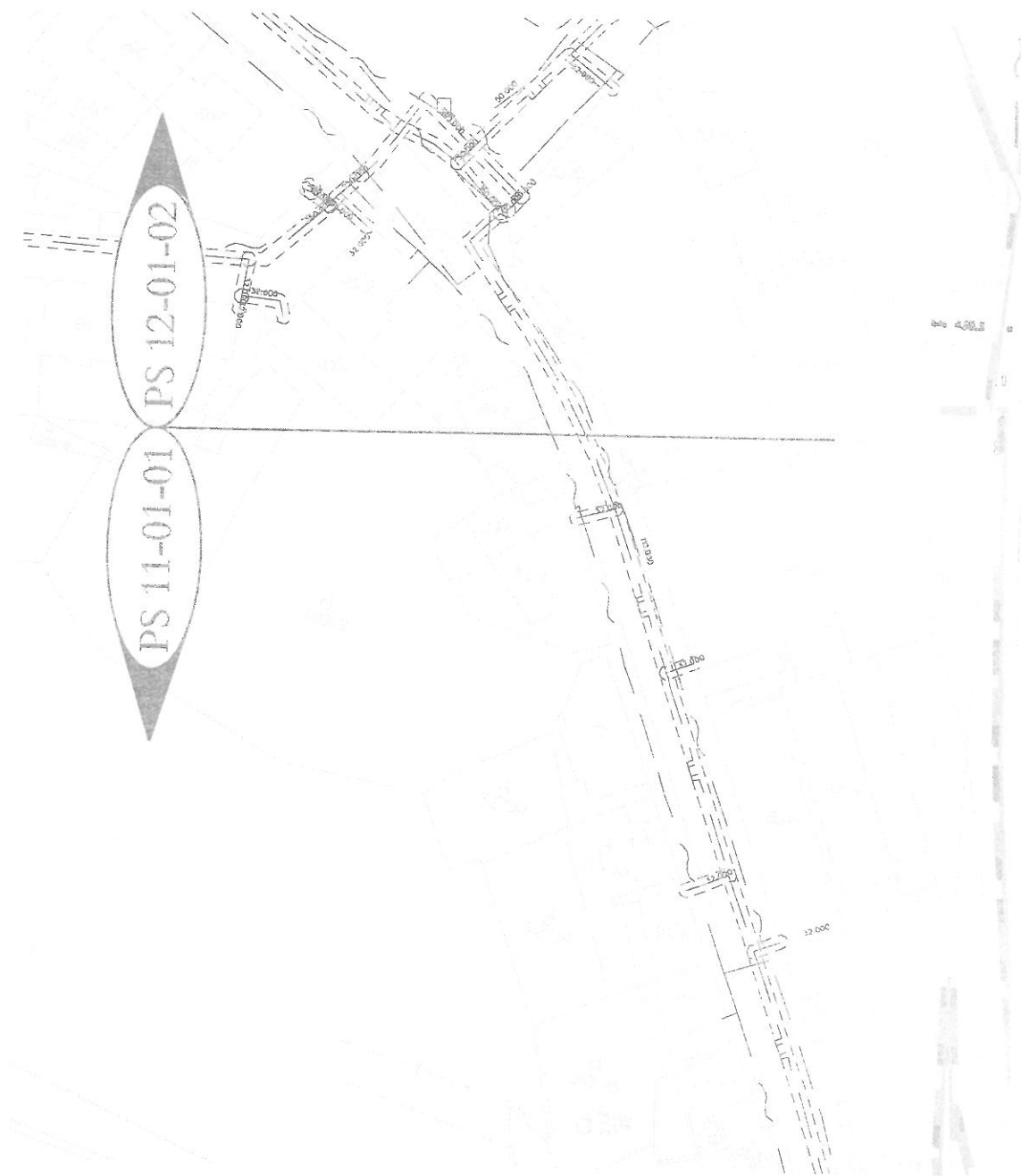
Část:

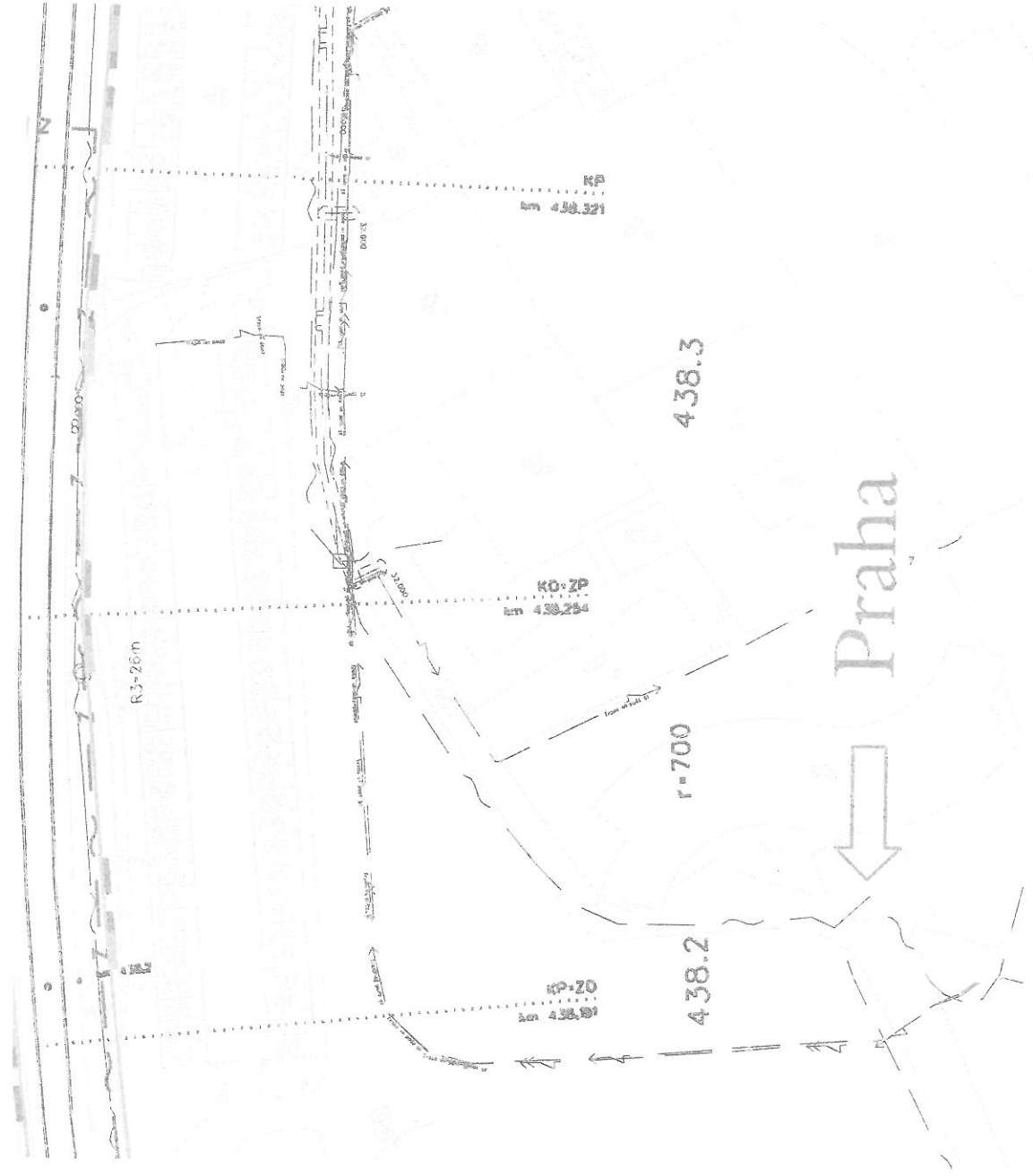
SITUACE
KOORDII

SITUA

DOKUMENTACE









OBEC BÝKEV

Býkev 50, 276 01 Mělník
IČO: 236 748

SUDOP Praha a.s.

Středisko 208

Dvořákova 3134/2

400 01 Ústí nad Labem 1

Vaše značka:

Naše značka:

0000424/15/OU

Vyřizuje:

Martin Prislupský

V Býkvi dne:

01.10.2015


Věc: Podklady pro stavební řízení

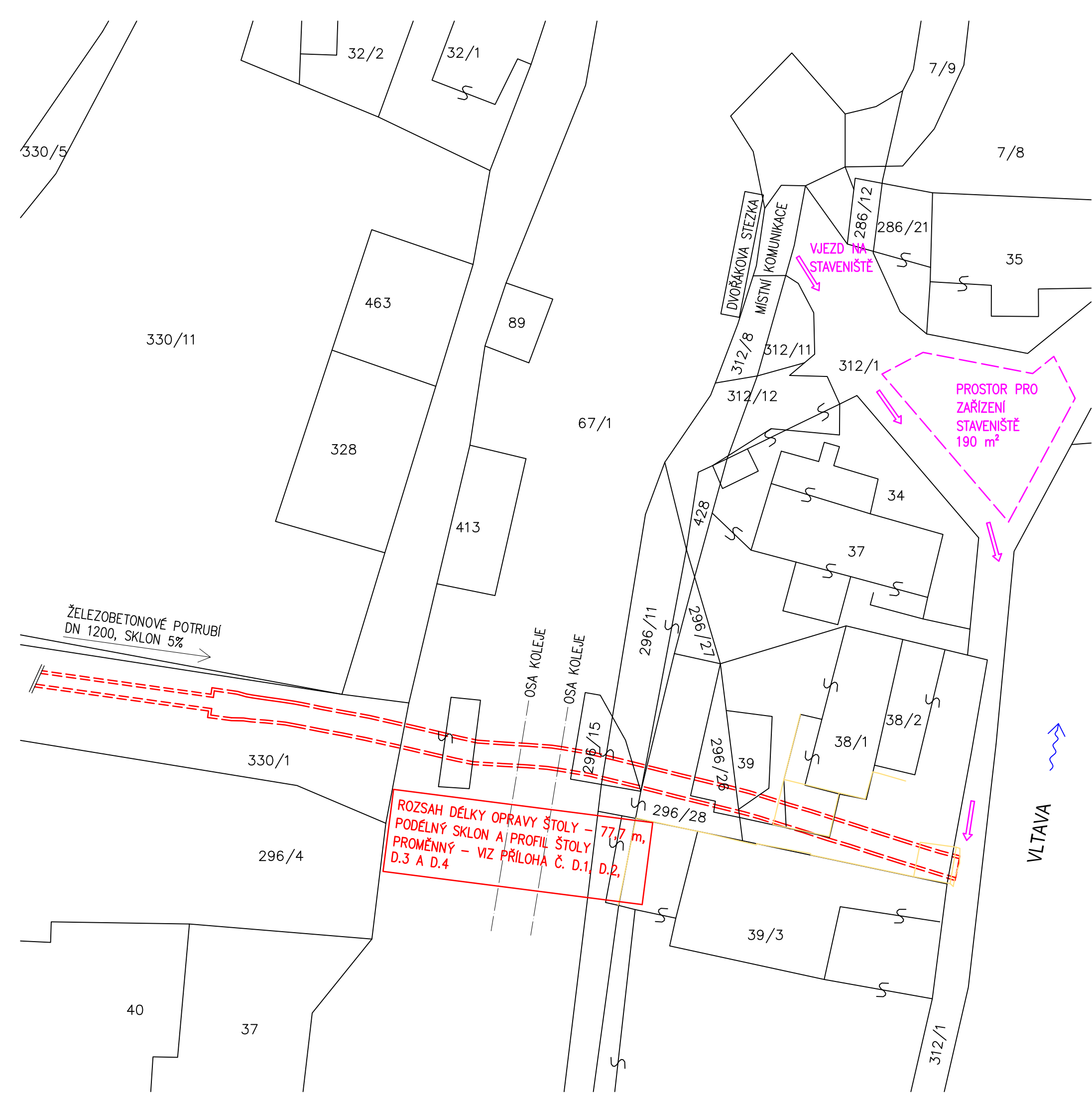
Na základě Vaší žádosti ze dne 28.8.2015 Vám sdělujeme, že Obec Býkev nemá uloženy v ochranném pásmu vymezeném dle zákona č.266/1994 Sb. žádné inženýrské sítě.

S pozdravem

Martin Prislupský


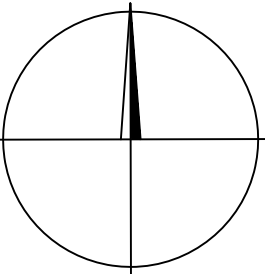
starosta





LEGENDA:

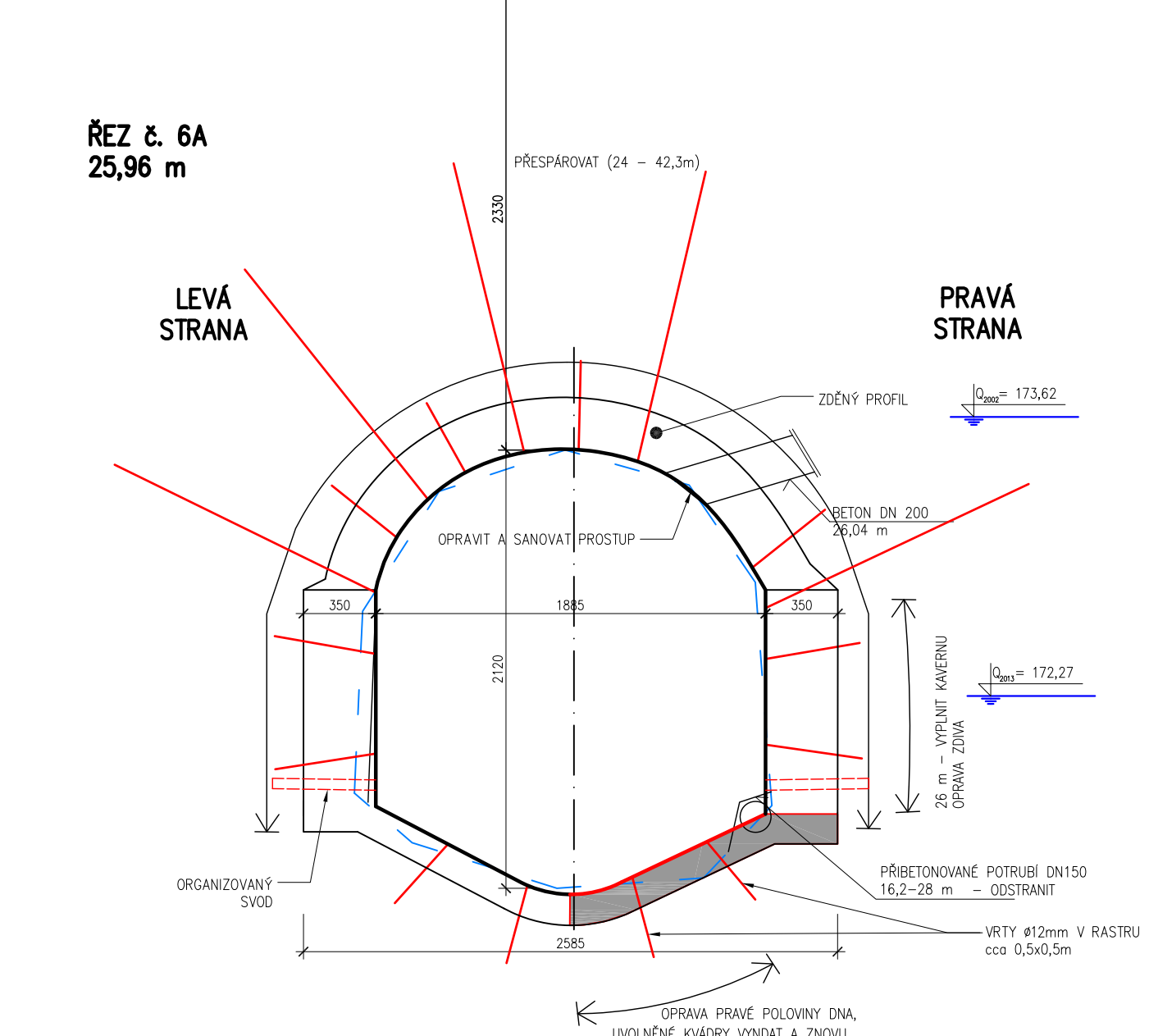
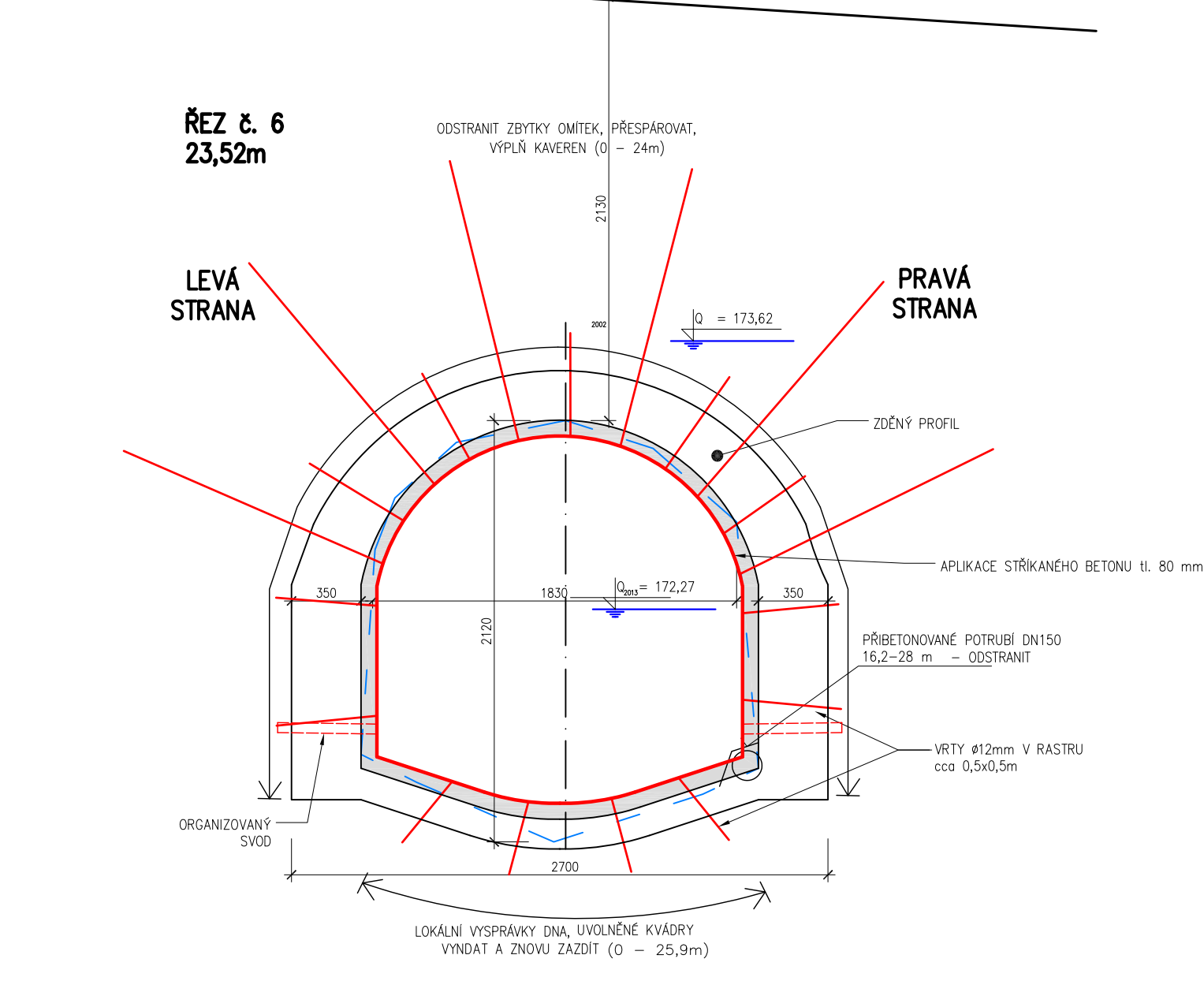
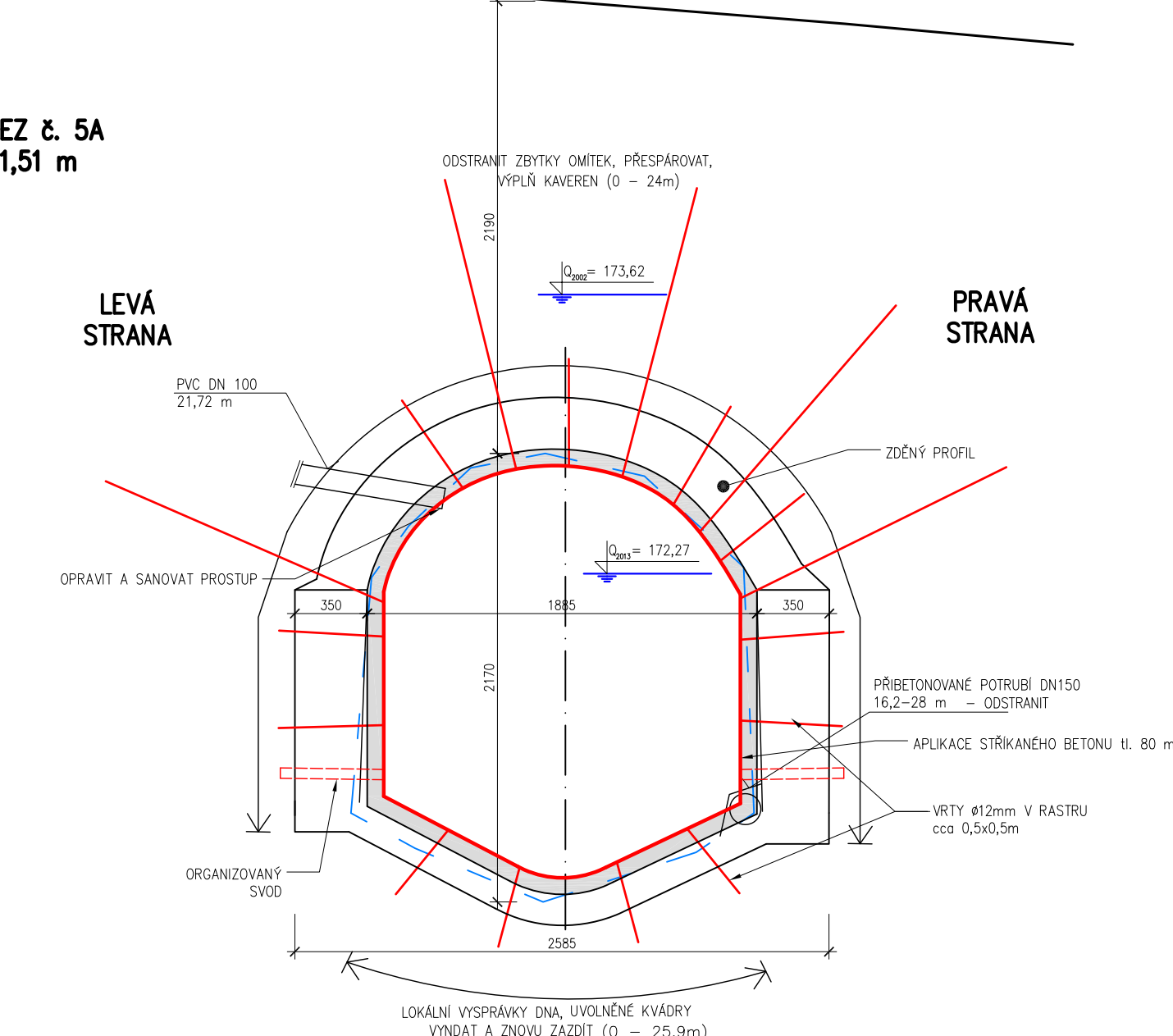
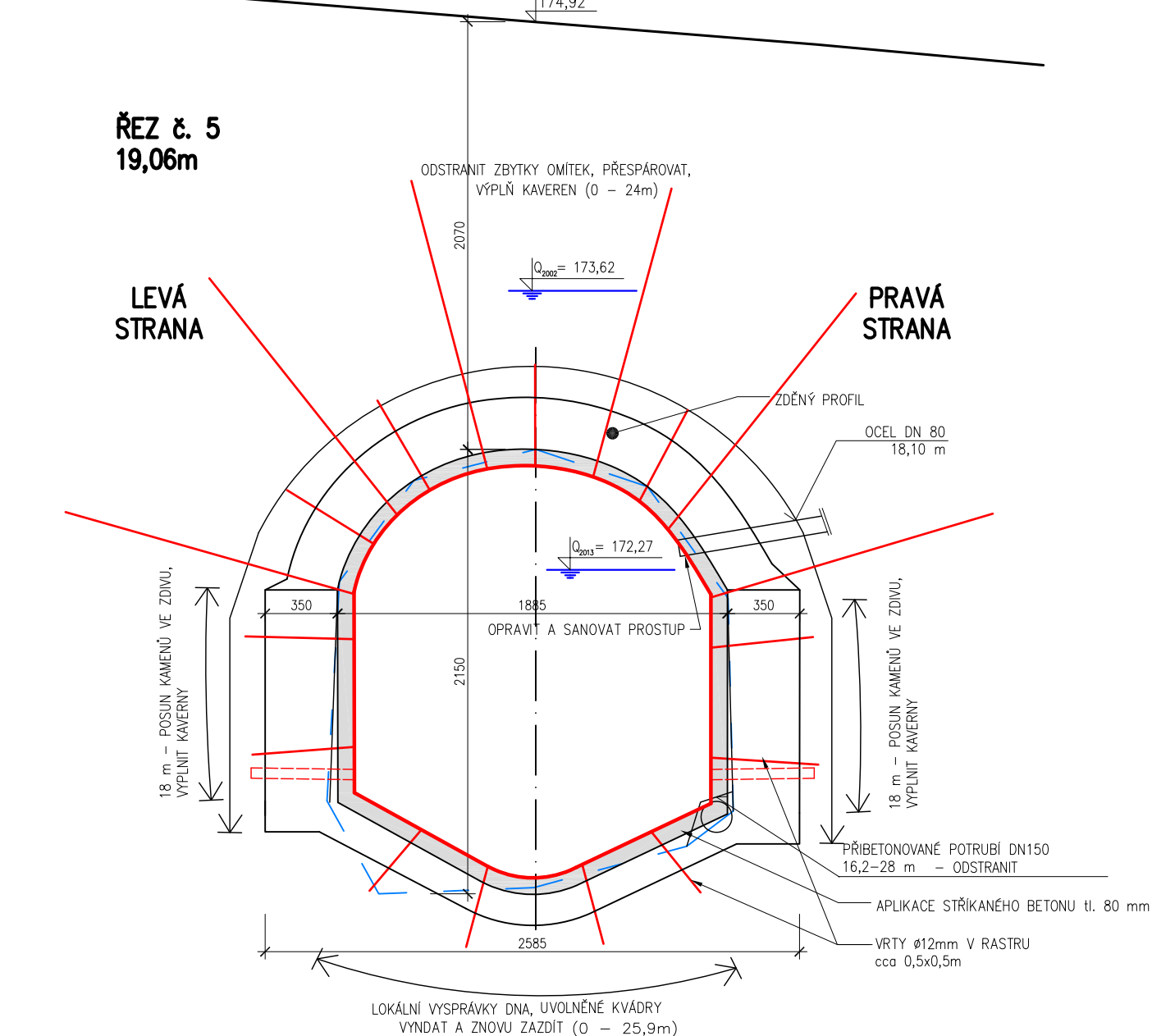
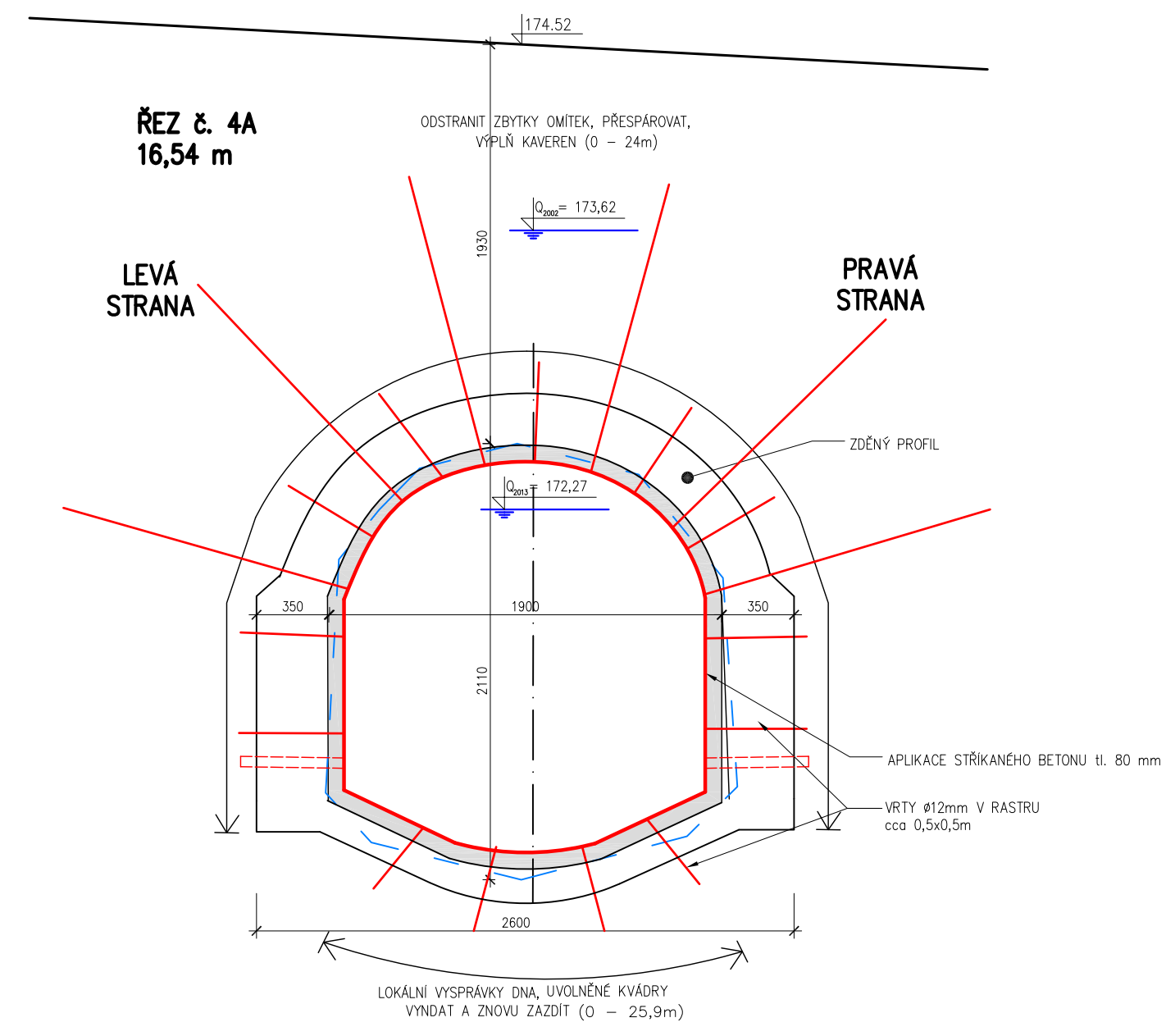
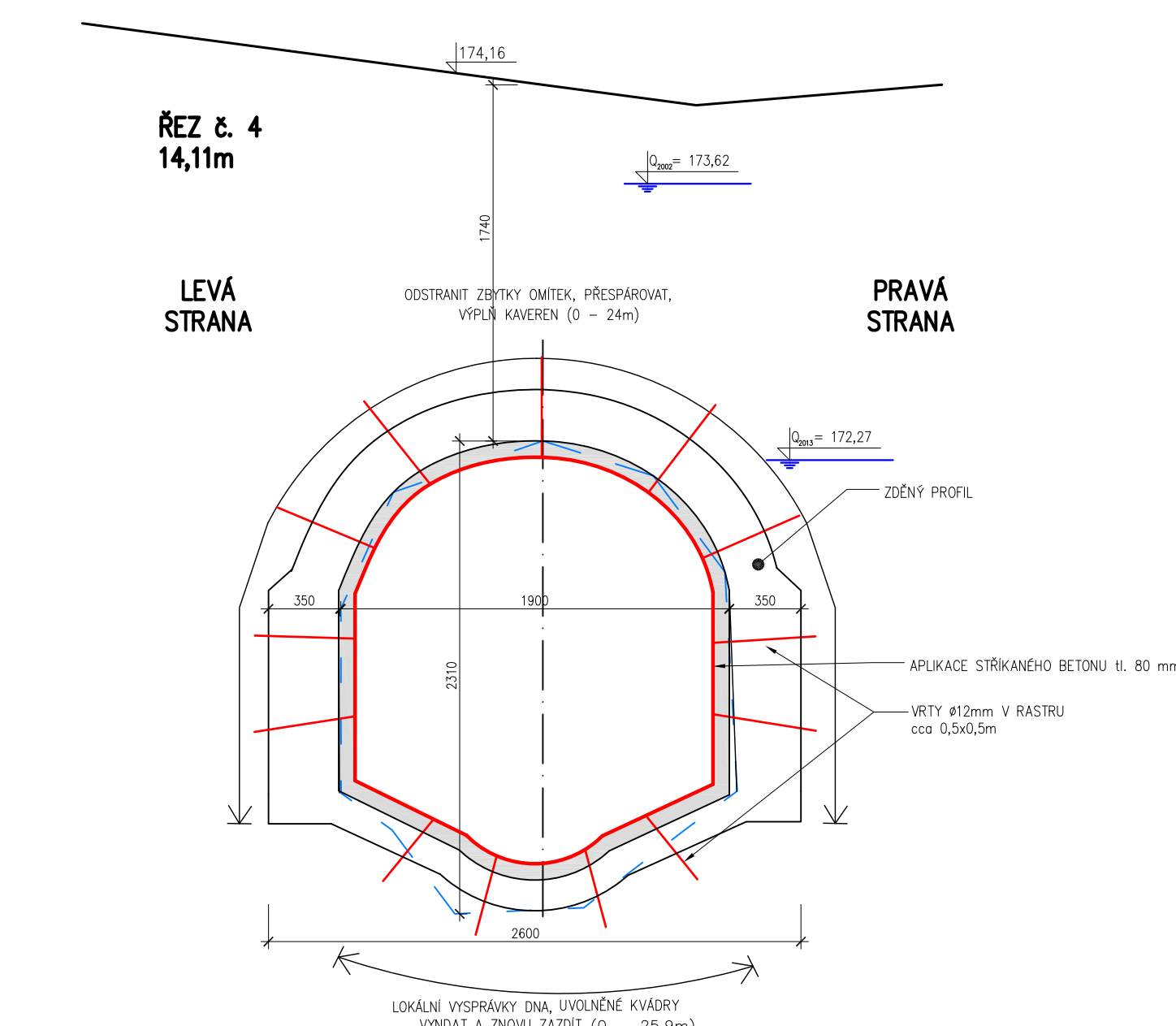
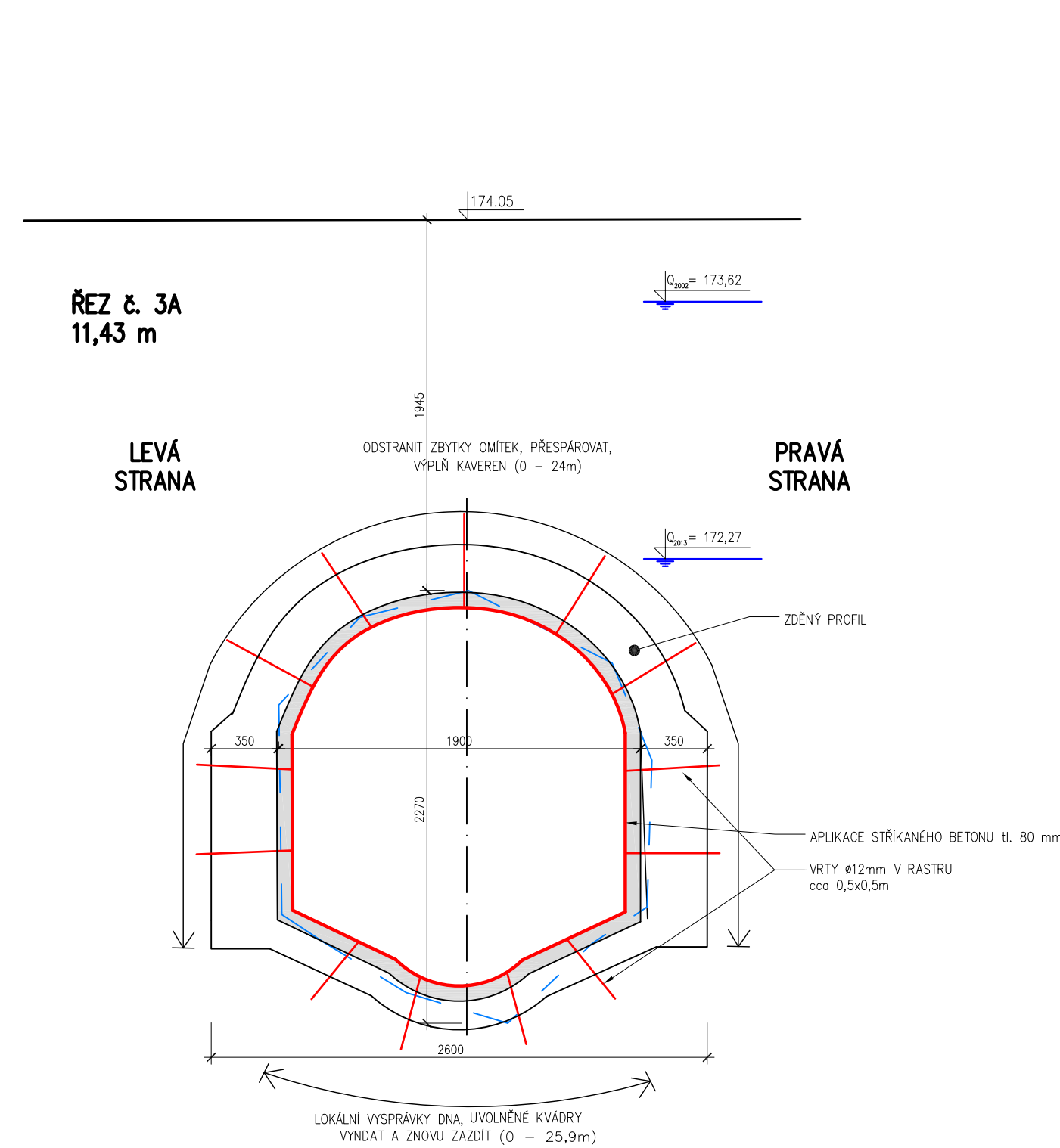
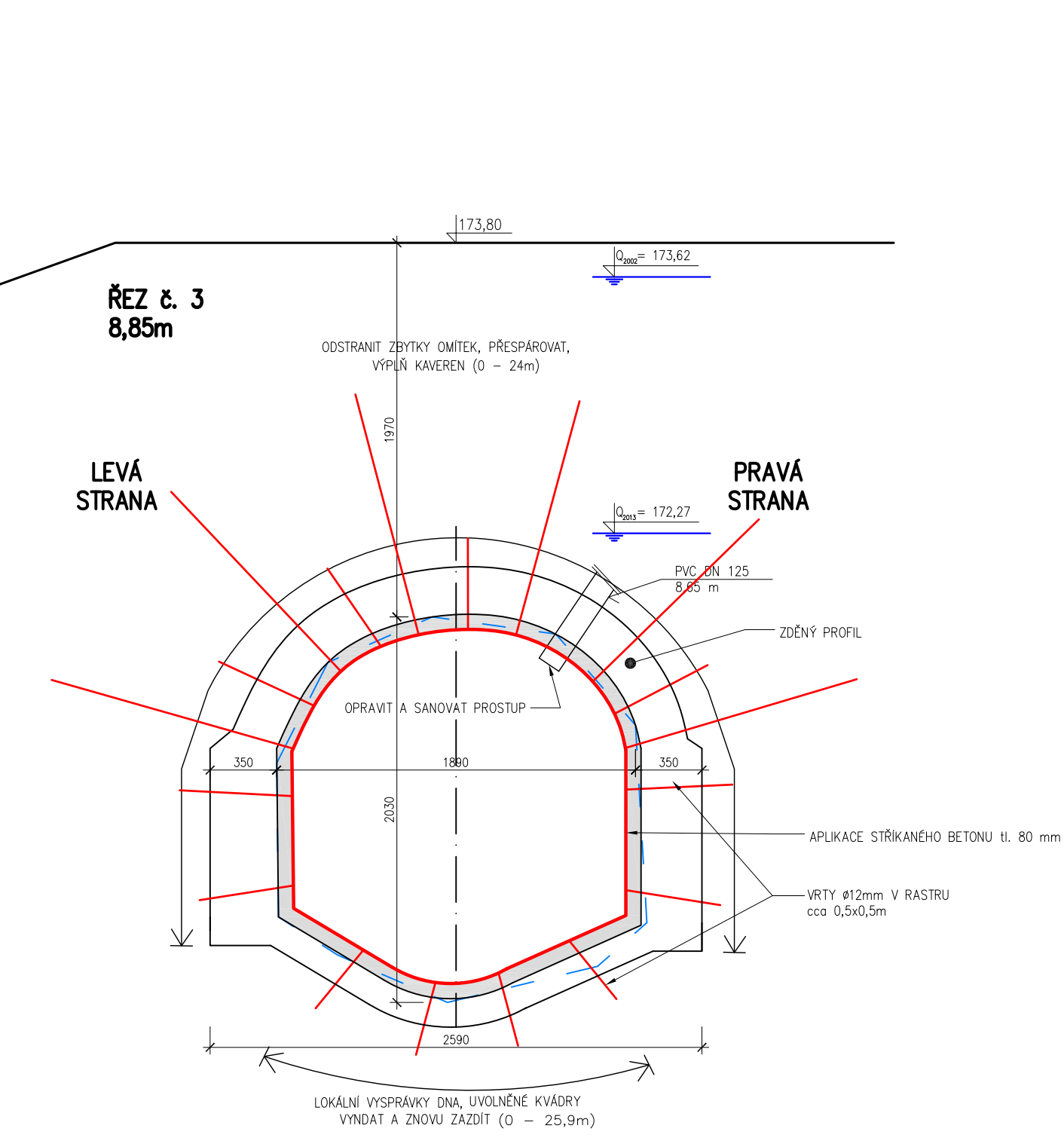
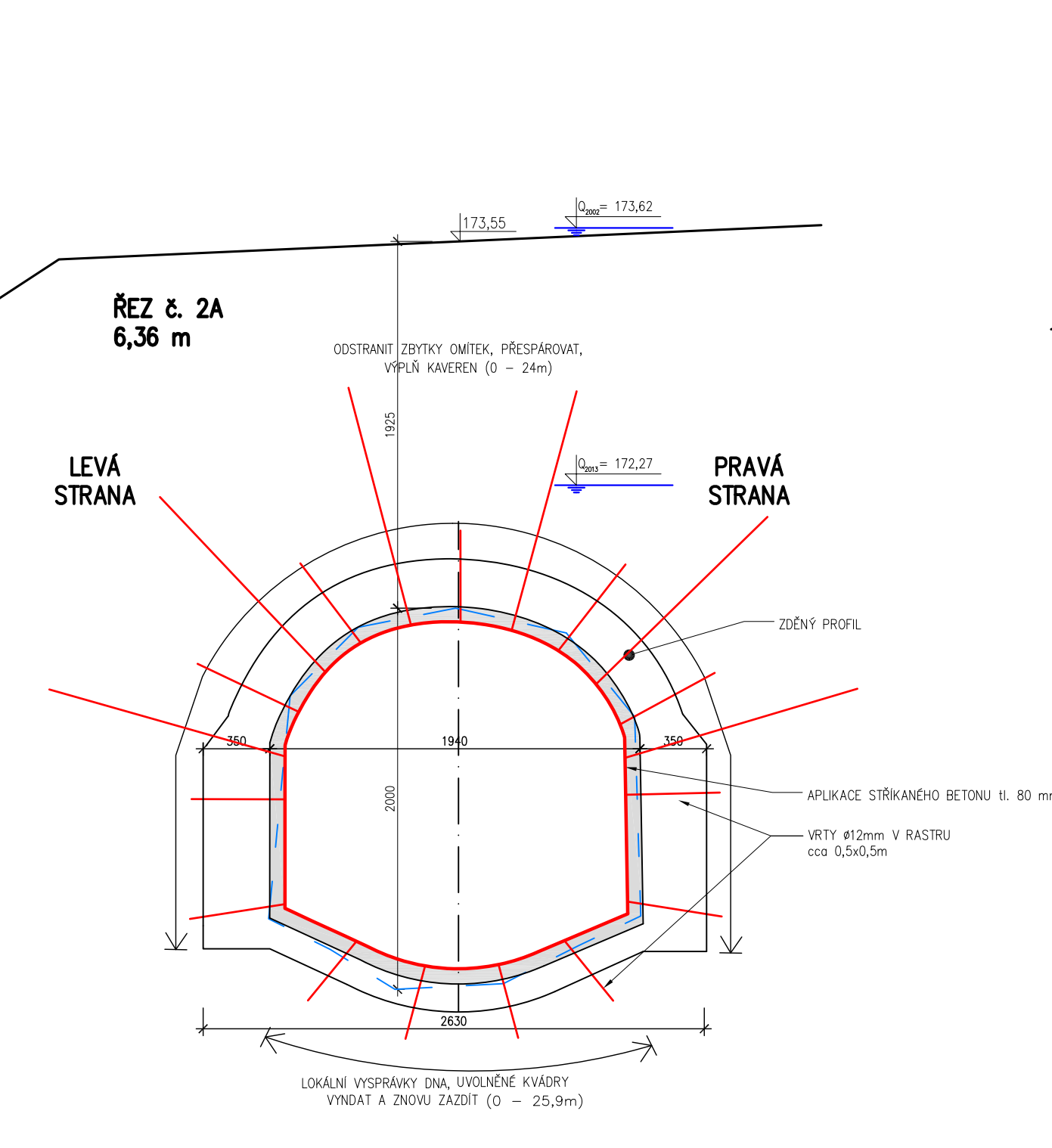
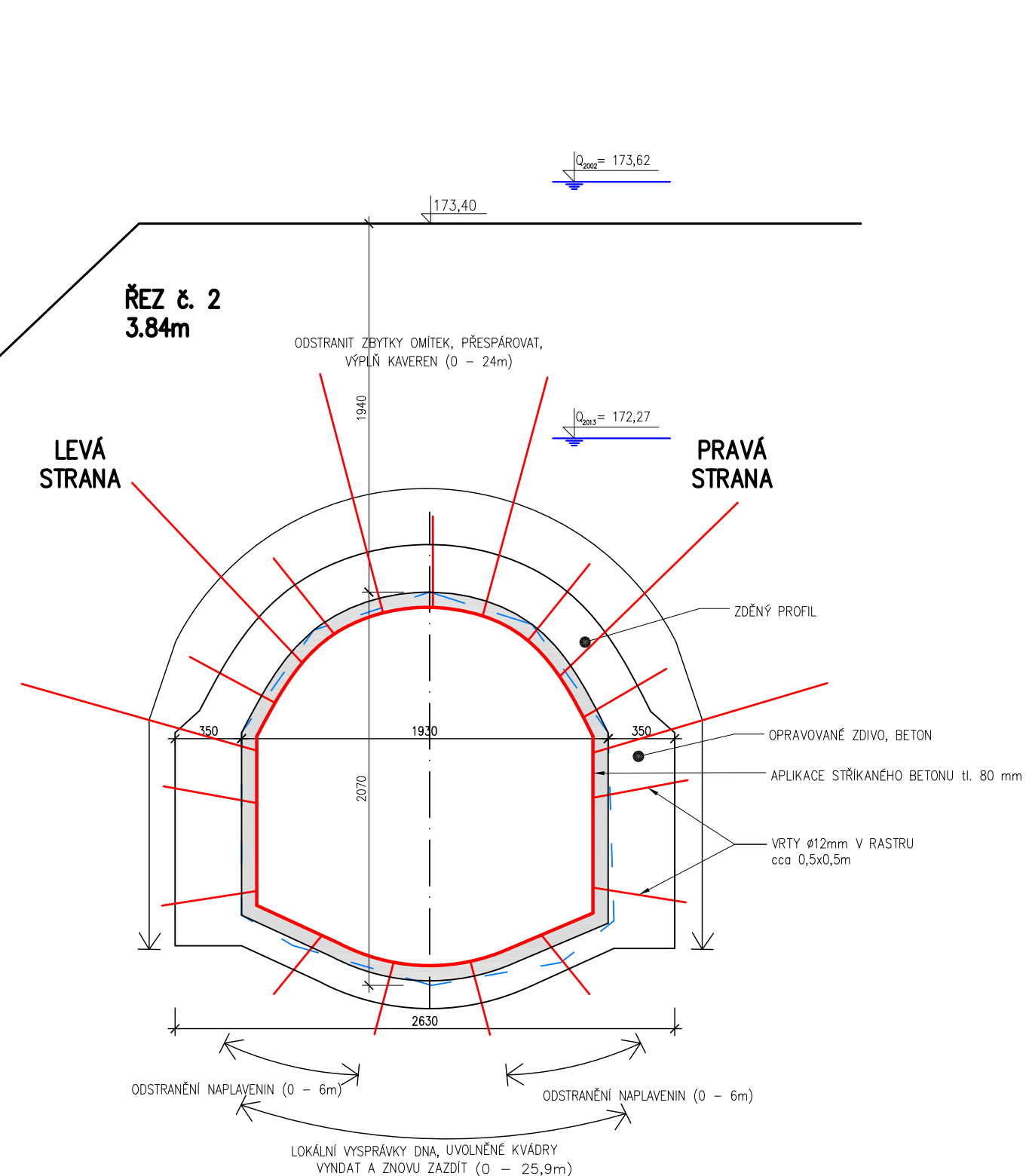
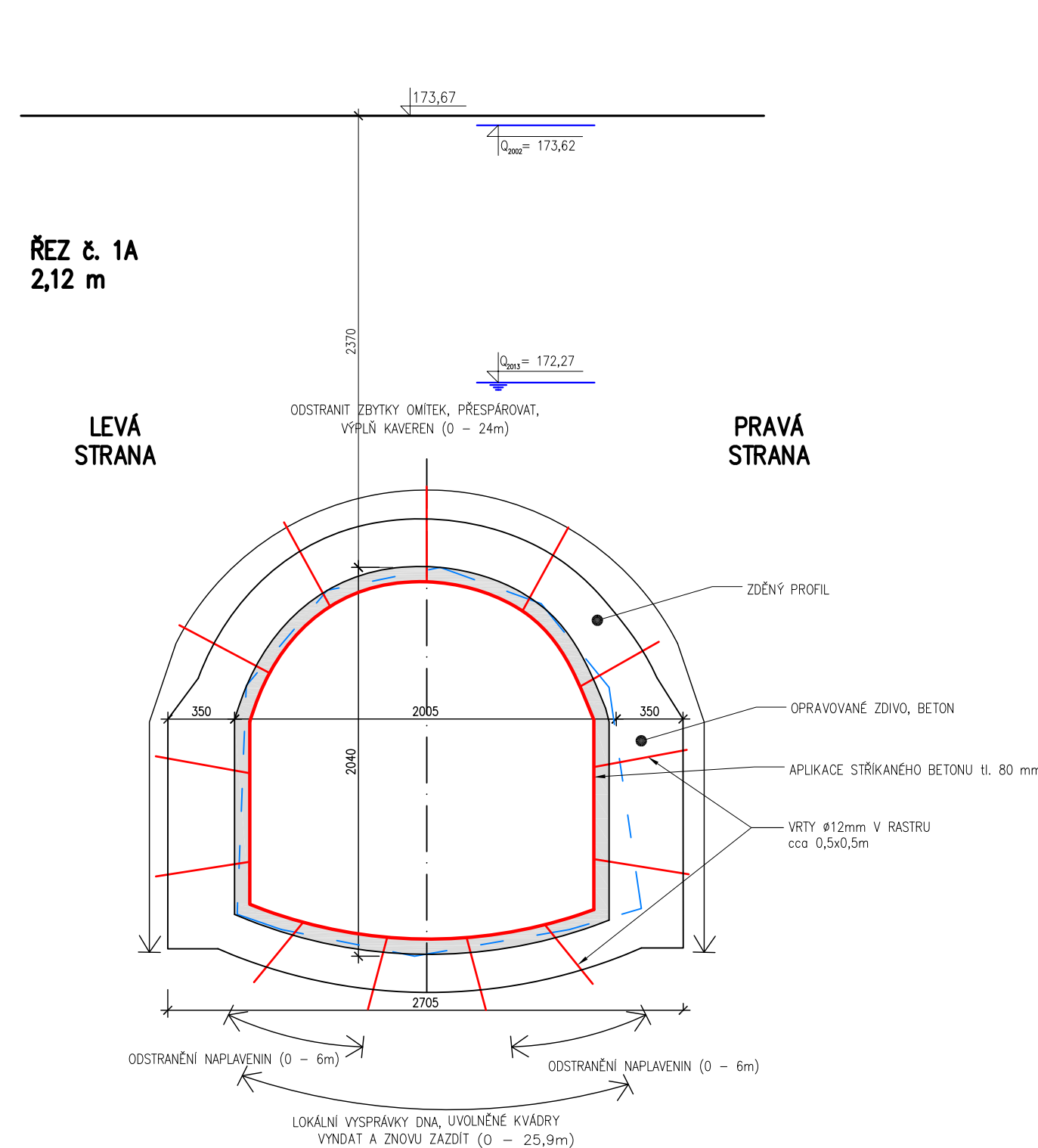
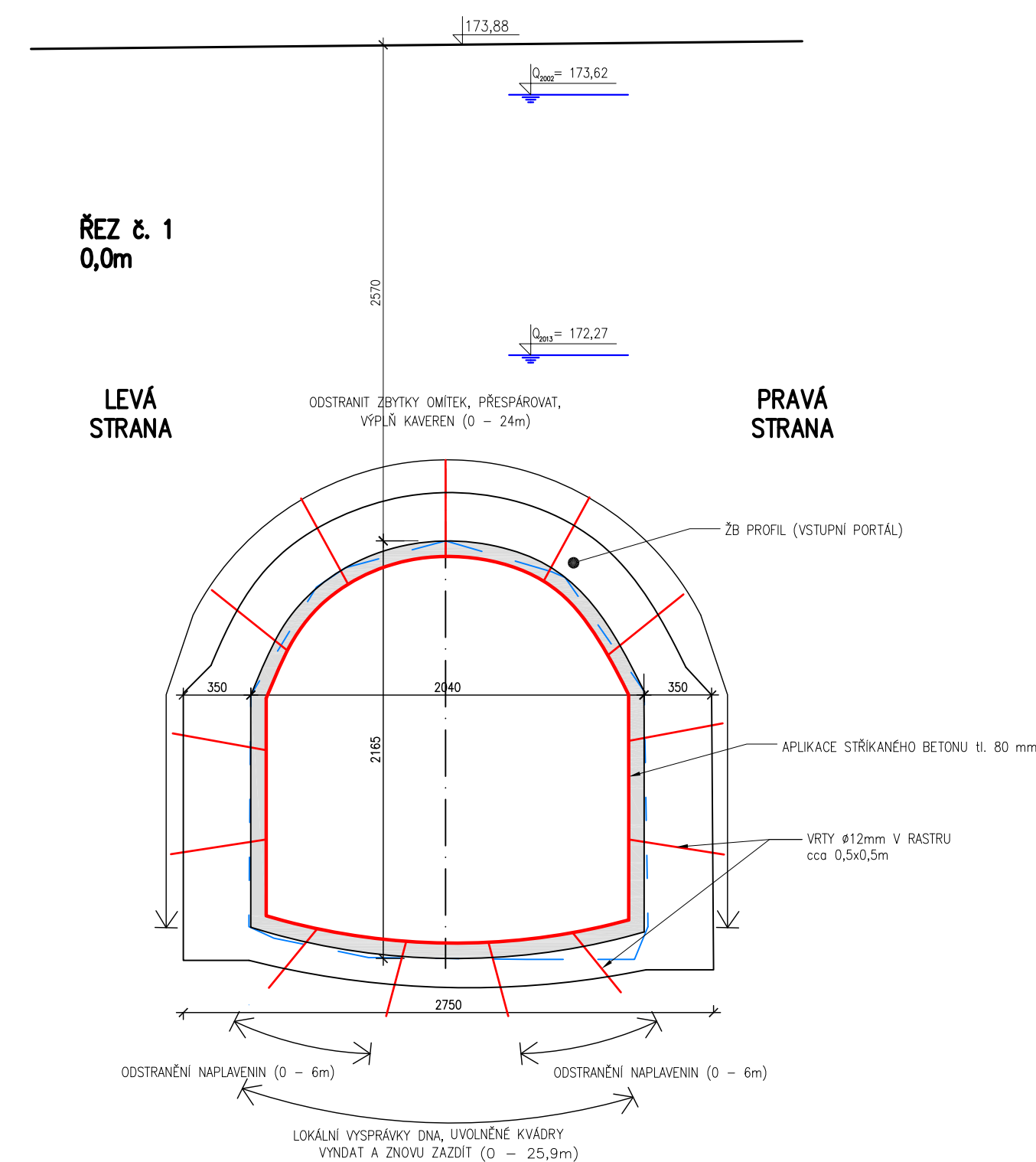
- PŘÍSTUP NA STAVENIŠTĚ–K PORTÁLU ŠTOLY
- - - ŠTOLA – GEODETICKÉ ZAMĚŘENÍ
- OKOLNÍ ZAMĚŘENÉ OBJEKTY
- HRANICE POZEMKŮ DLE KATASTRU NEMOVITOSTÍ



Výškový systém Bpv

Souřadnicový systém JTSK

Objednatel: : Obec Nelahozeves, Školní 3, 277 51 Nelahozeves		<div>VHS PROJEKT</div> www.vhsprojekt.cz Kralupy nad Vltavou, Zlončice 144 Kancelář - budova HECKL Přemyslova 153, Kralupy tel.: 775922074 IČ: 74643312	
Odpovědný projektant: Ing. Martin Jakoubek, AI 0008590		Datum: září 2013	
Navrhl, vypracoval: Ing. Hana Pišová			
Název a účel díla: HRADEBNÍ ŠTOLA NELAHOZEVES Obnova vodního díla po povodni 06/2013 JEDNOSTUPŇOVÁ DOKUMENTACE		Počet formátů: 3 x A4	Číslo přílohy: C.5
Část dokumentace: KOORDINAČNÍ SITUACE		Měřítko: 1:400	

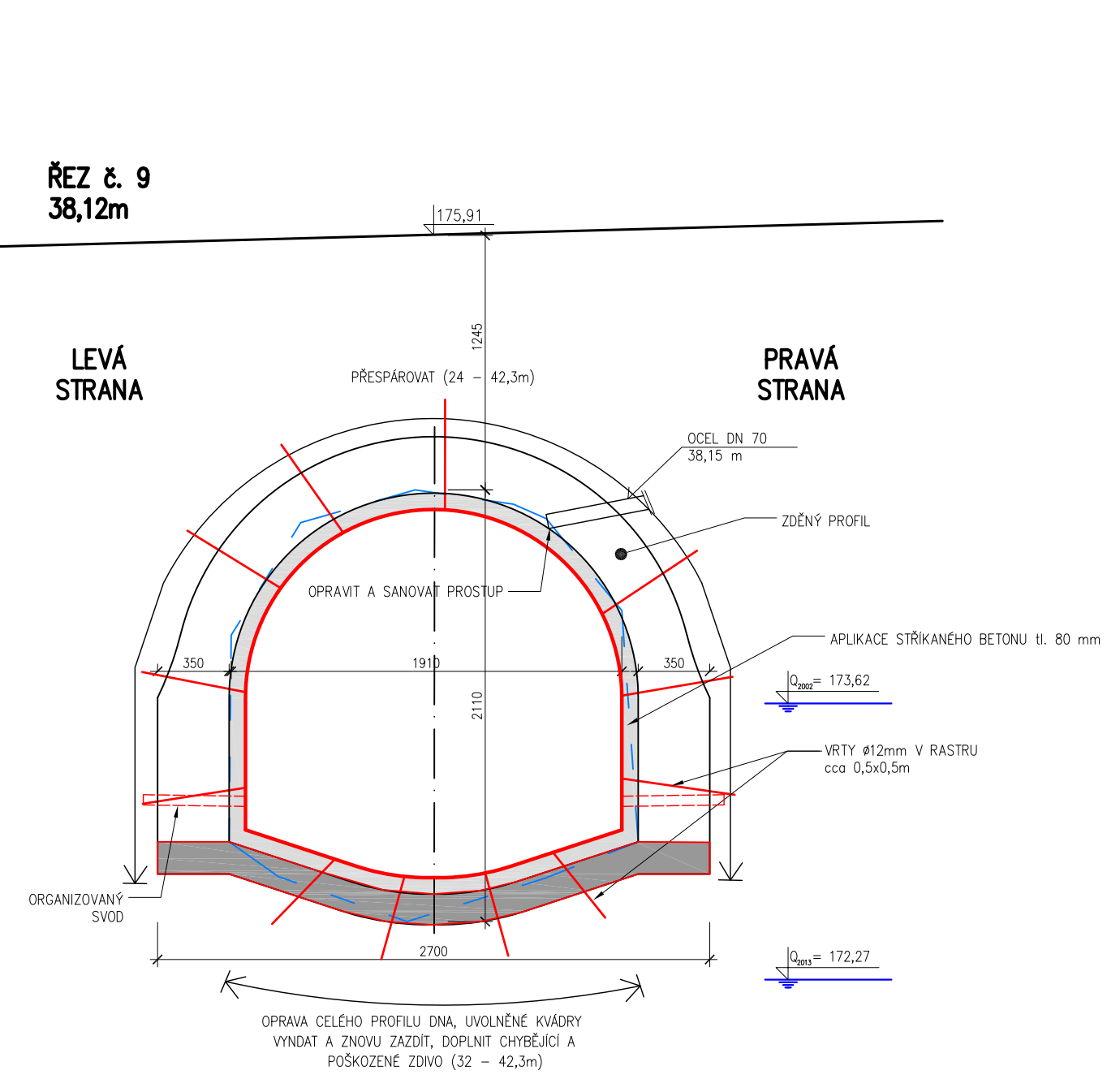
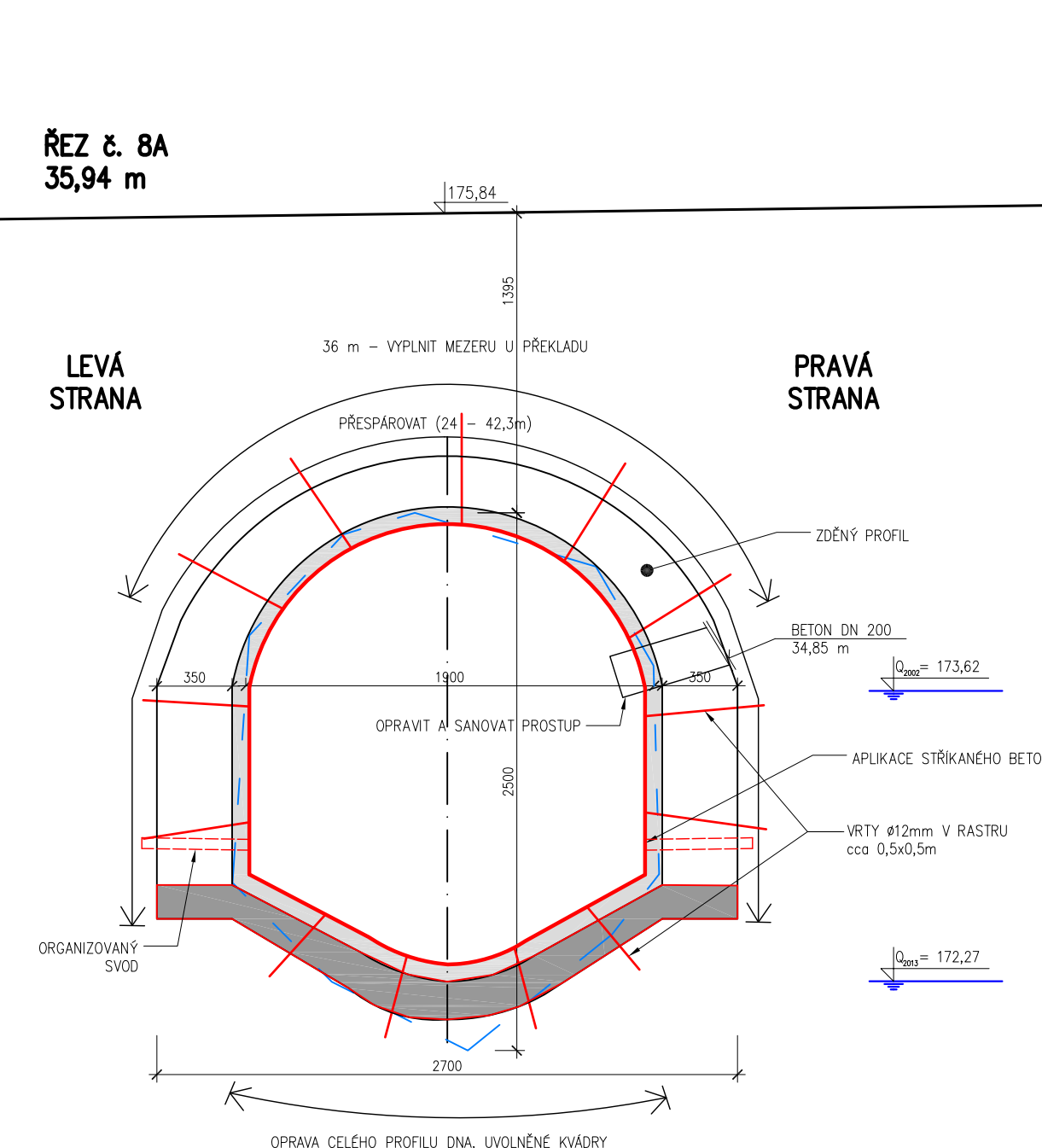
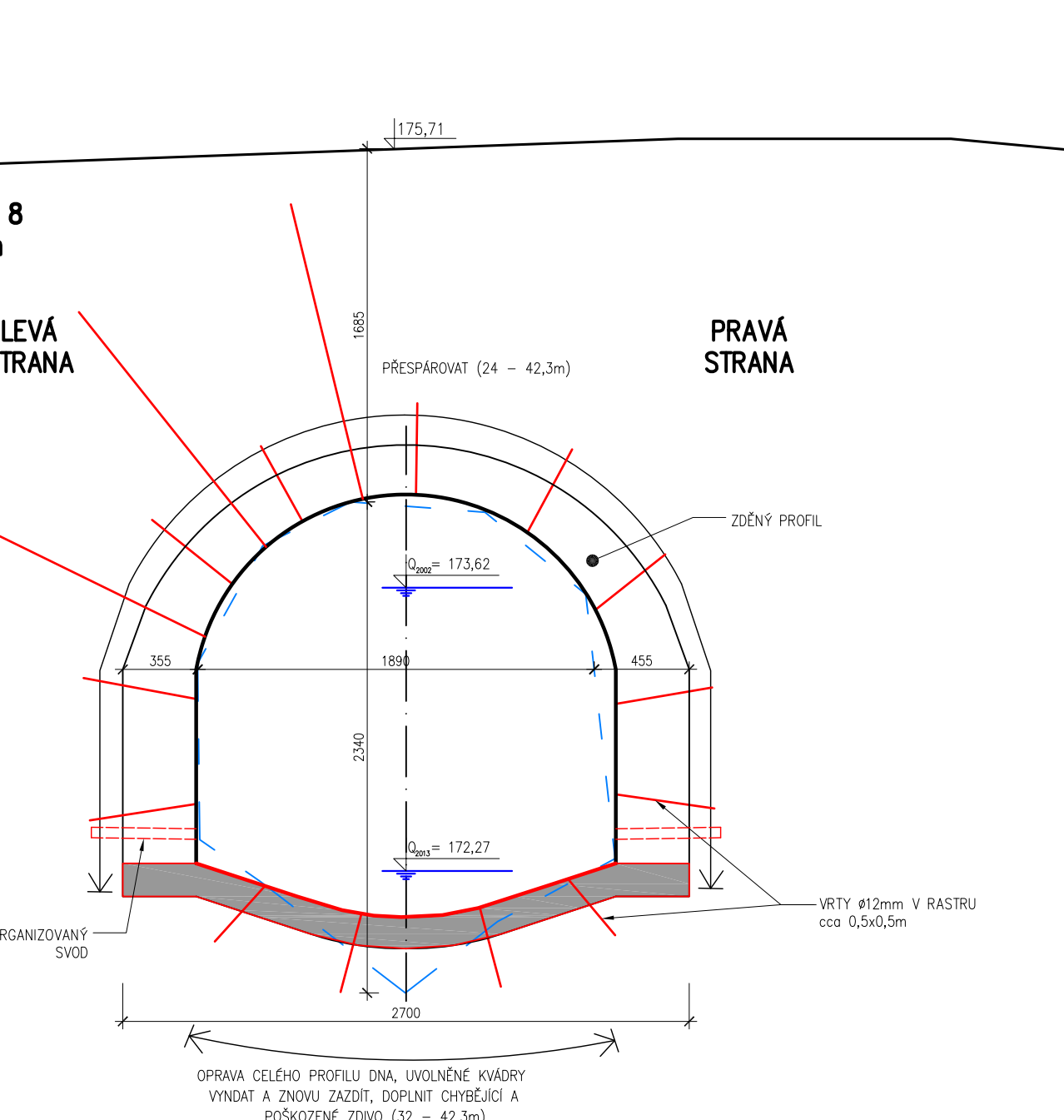
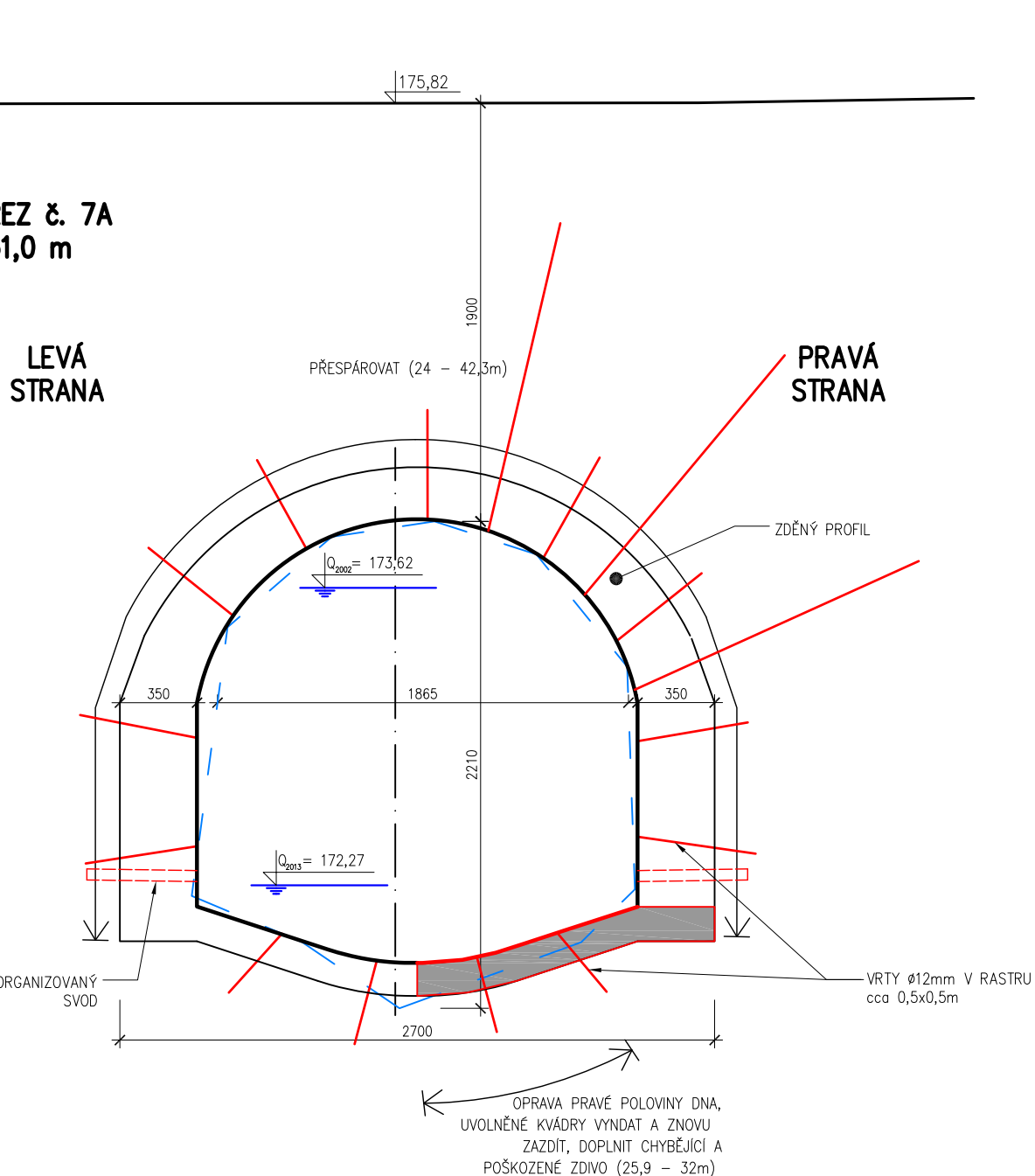
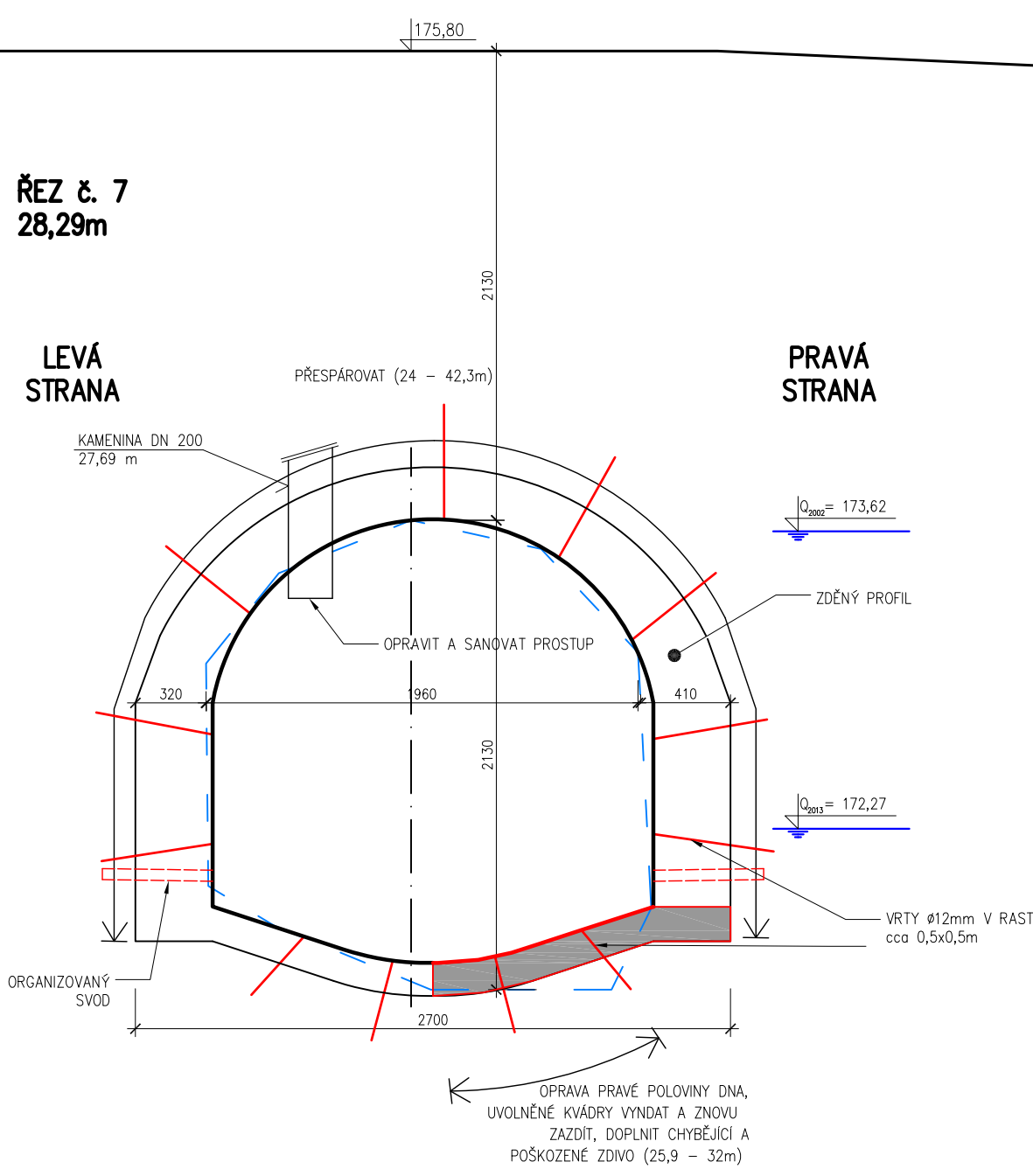


LEGENDA:

- - - - ZAMĚŘENÝ PROFIL
 — PRAVĚDOPODOBNÝ PŮVODNÍ PRŮŘEZ
 ■ STRIKANÝ BETON C20/25 tl. 80 mm + KARI SIŤ 6/100-6/100 Z OCELI 10505
 ■ ODBĚROVÁNÍ ČÁSTI ŽELEZA

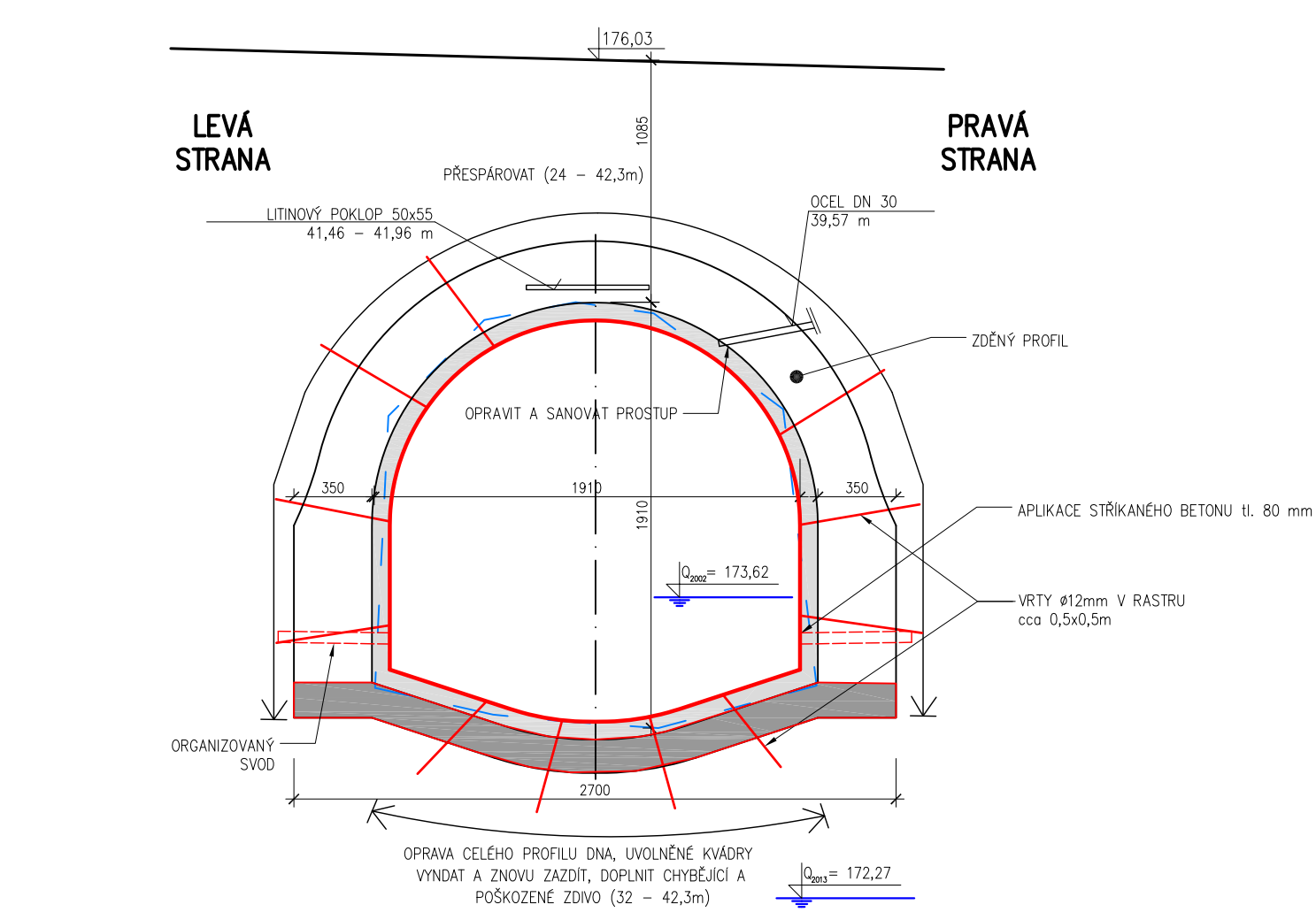
POZNÁMKA:

- ŘEZY JSOU ORIENTOVÁNY PO SMĚRU TOKU VODY
- TLOUŠŤKY OŠTĚNÍ BYLY OVĚŘENY POUZE LOKÁLNĚ V MÍSTĚ PORUCH

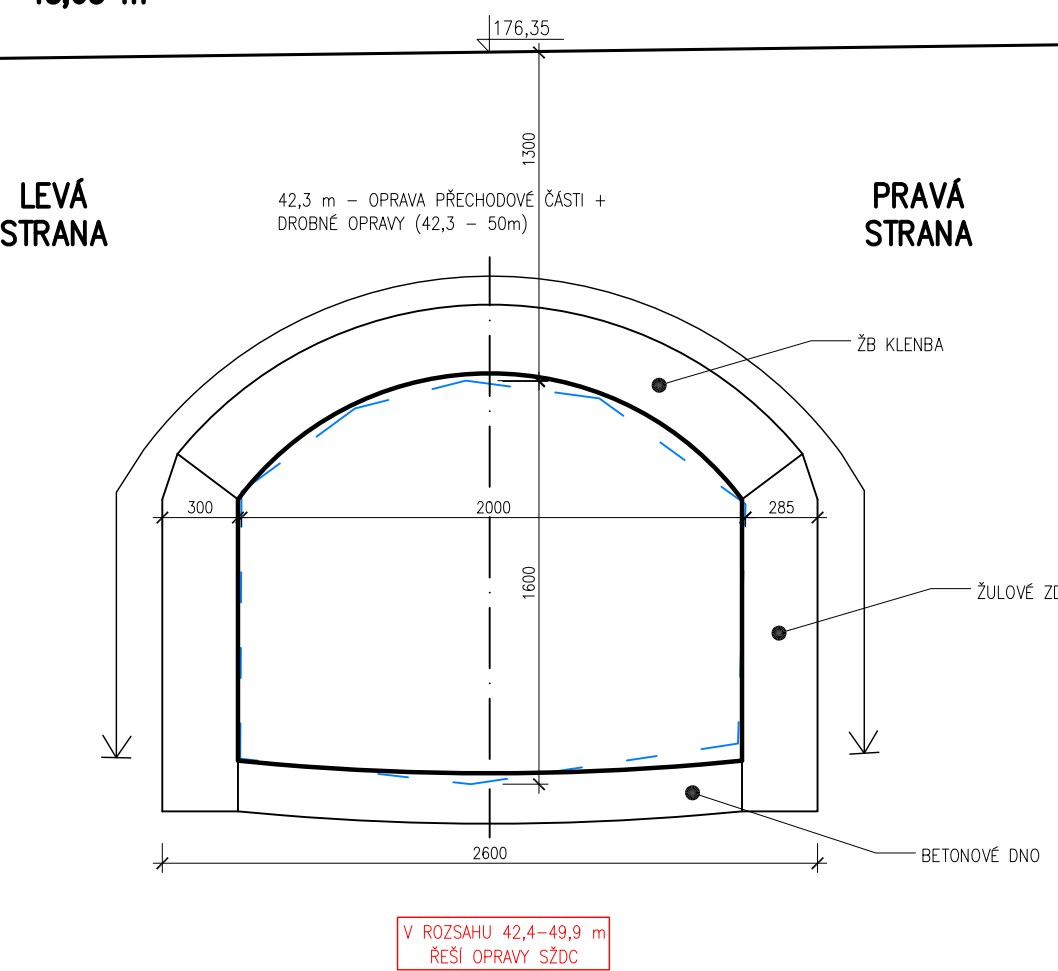


Výkový systém Bpv		Souřadnicový systém JTSC	
Objednatel : Obec Nelahezeves, Školní 3, 277 51 Nelahezeves			
Období vývoje projektů: Ing. Martin Jakoubek, AI 0008590		vhsprojekt.cz Kralupy nad Vltavou, Zlončice 144 Kancelář - budova HECKOL Přemyslova 153, Kralupy tel.: 779520274 IČ: 74643312	
Novitní, vpracování: Ing. Hana Pišková, Alžběta Krásavá			
Název a číslo účelu: HRABENÍ ŠTOLA NELAHEZEVS Obnova vodního díla po povodni 06/2013 JEDNOTSPURNÁ DOKUMENTACE		Datum: září 2013 Počet formátů: 12 x A4	
Číslo dokumentace: PŘÍČNÉ REZY č. 1 - 9		Měřítko: 1:30 Číslo přílohy: D.1	

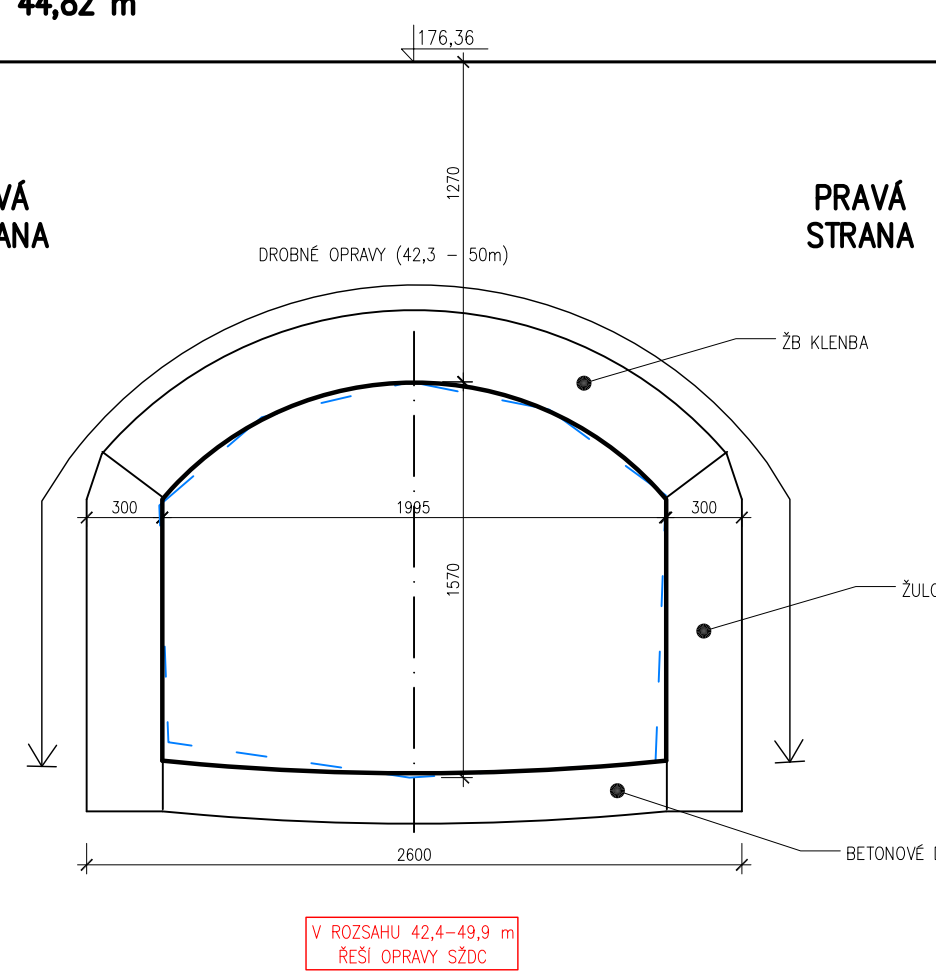
ŘEZ č. 9A
40,57 m



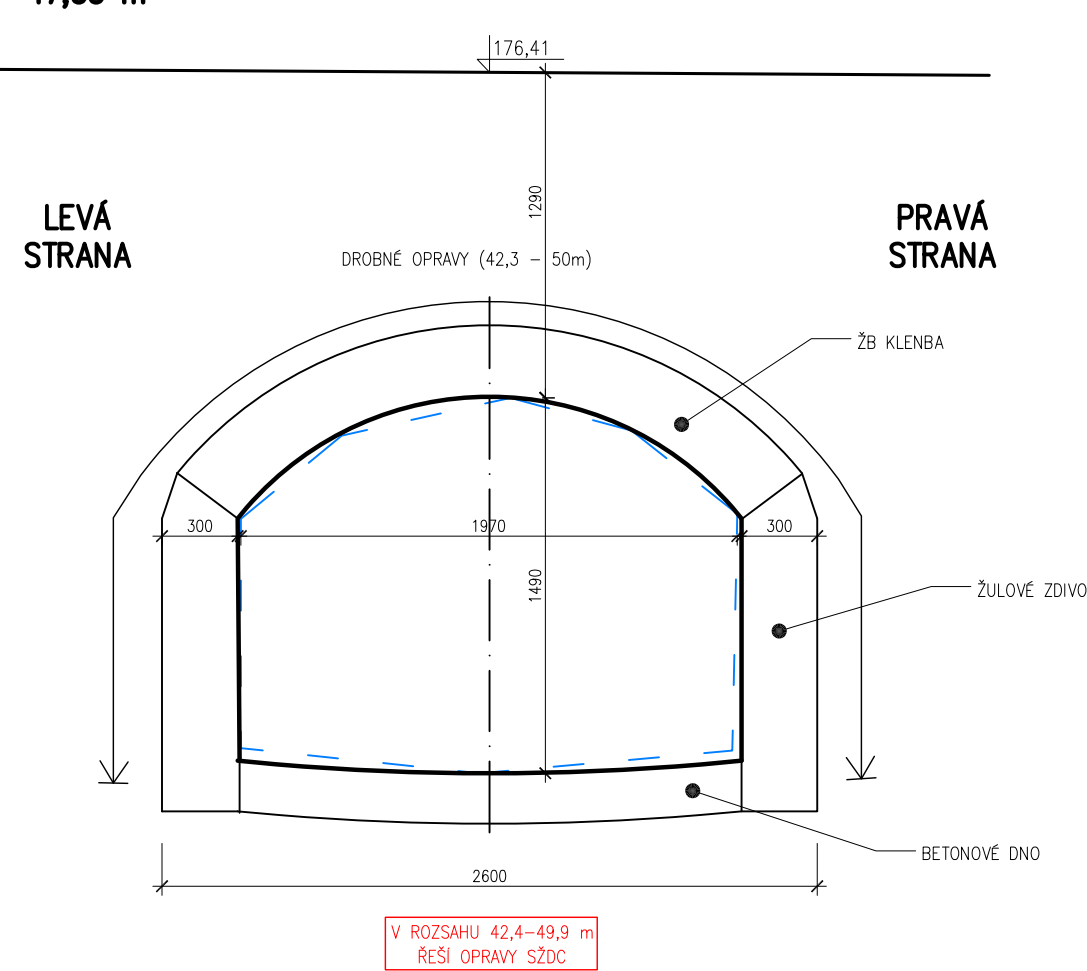
ŘEZ č. 10
43.63 m



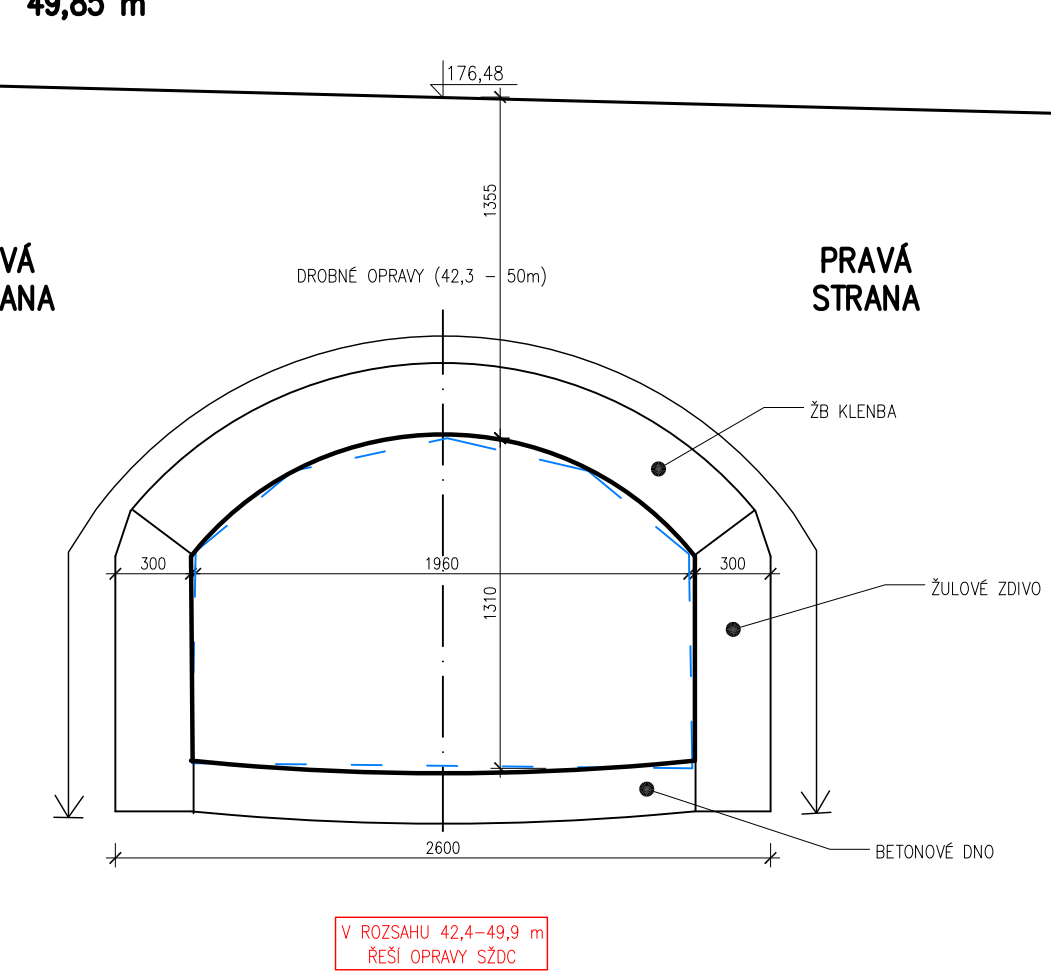
ŘEZ č. 10A
44.82 m



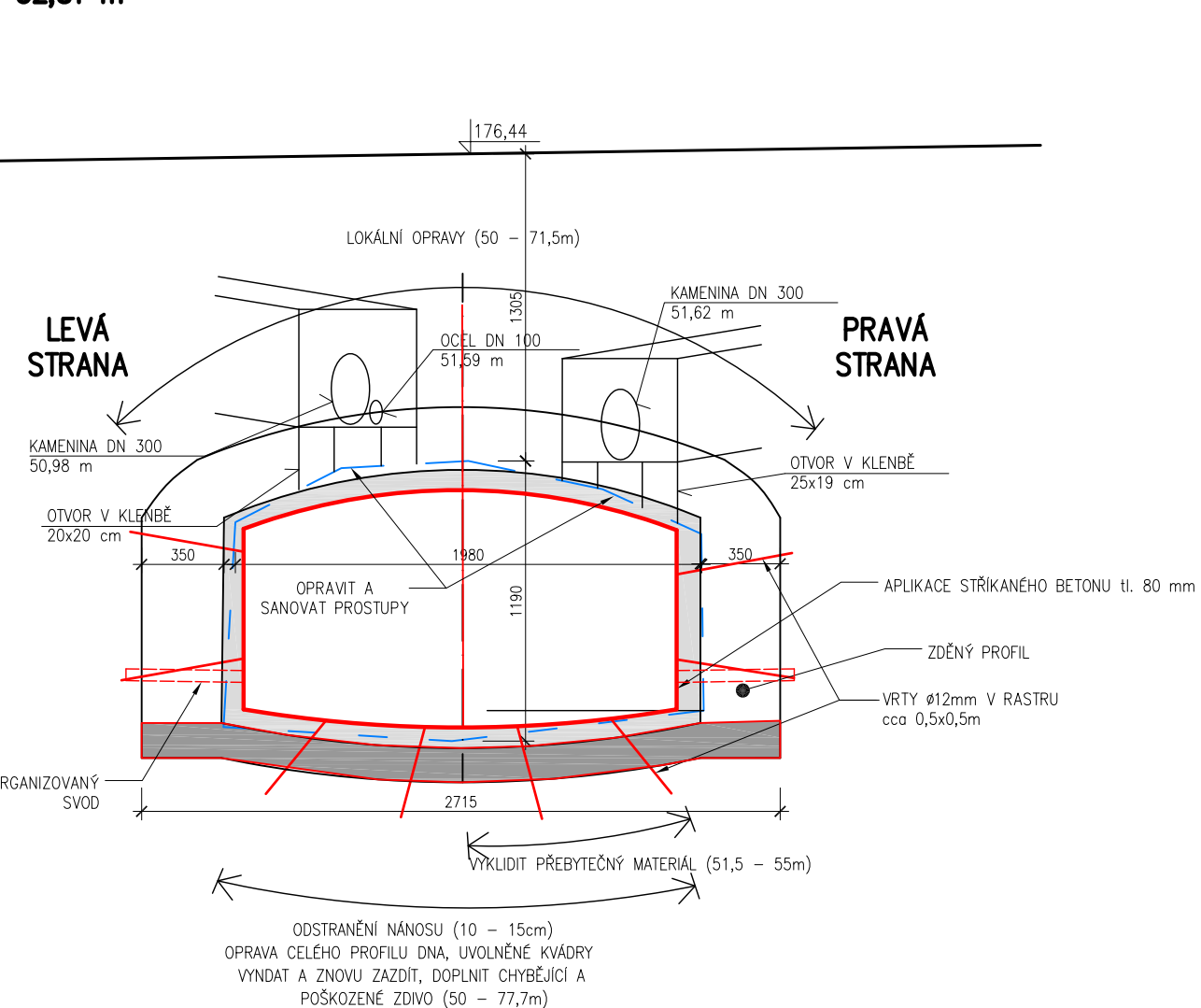
ŘEZ č. 11
47.33 m



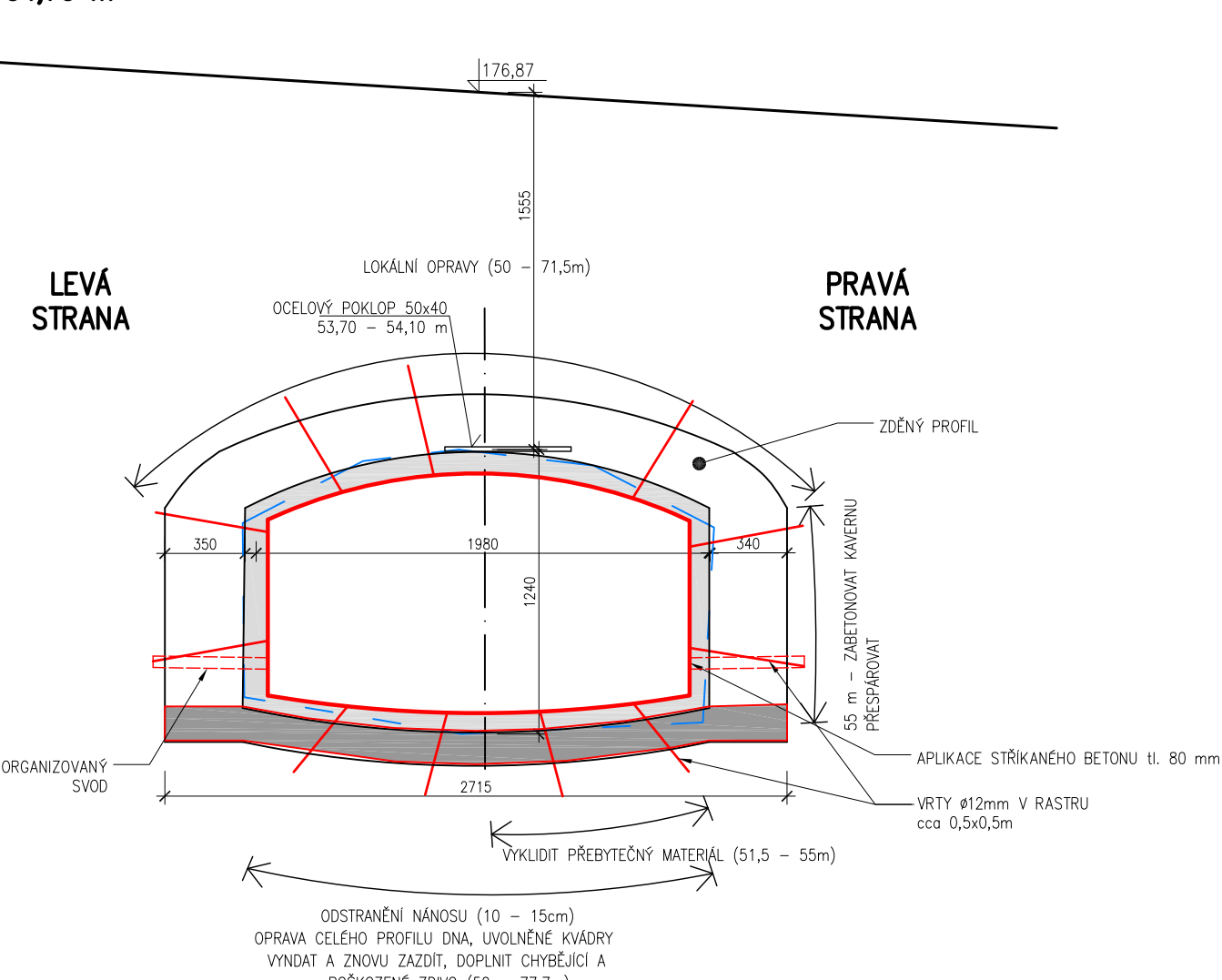
ŘEZ č. 11A
40.85 m



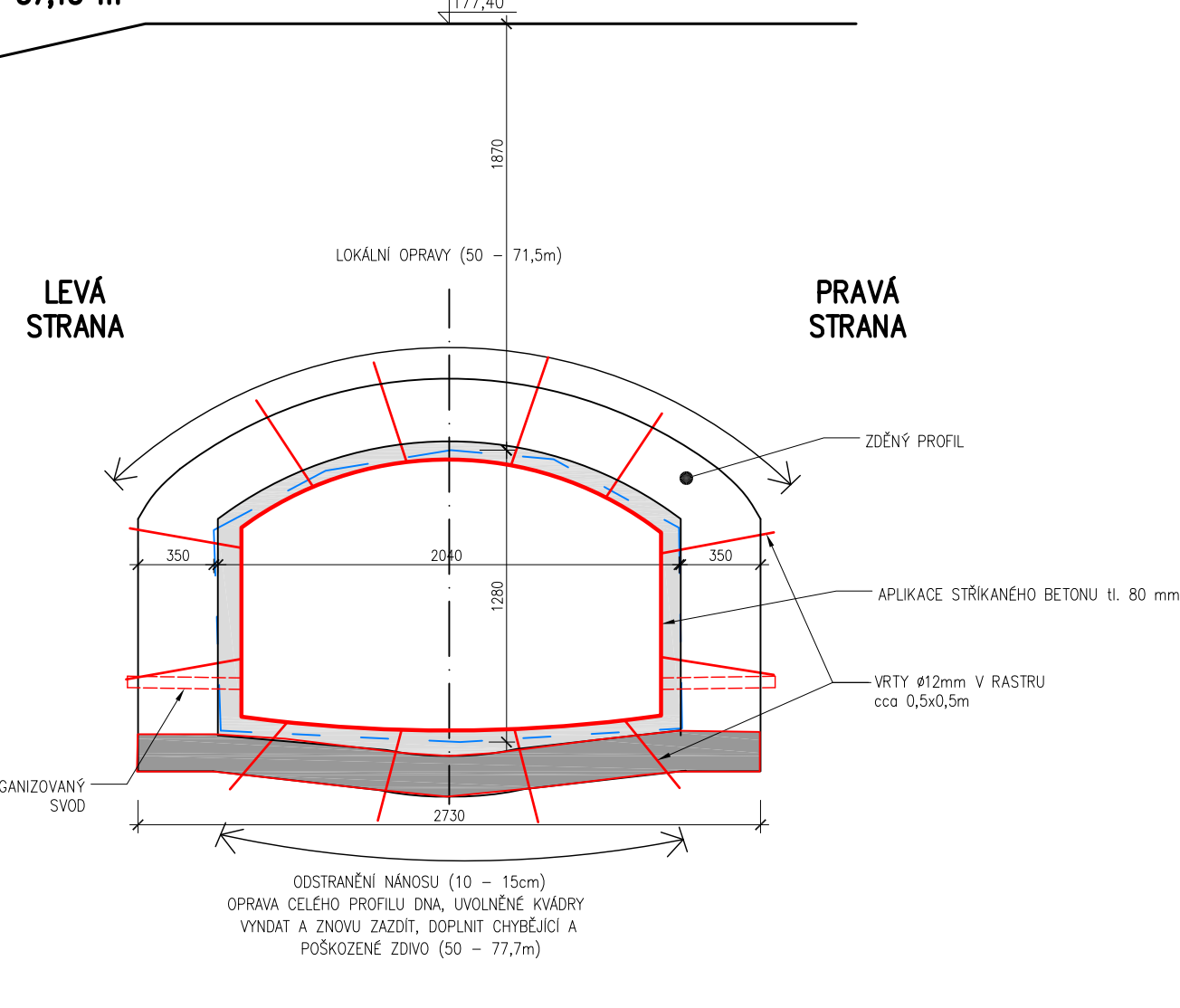
ŘEZ č. 12
52.81 m



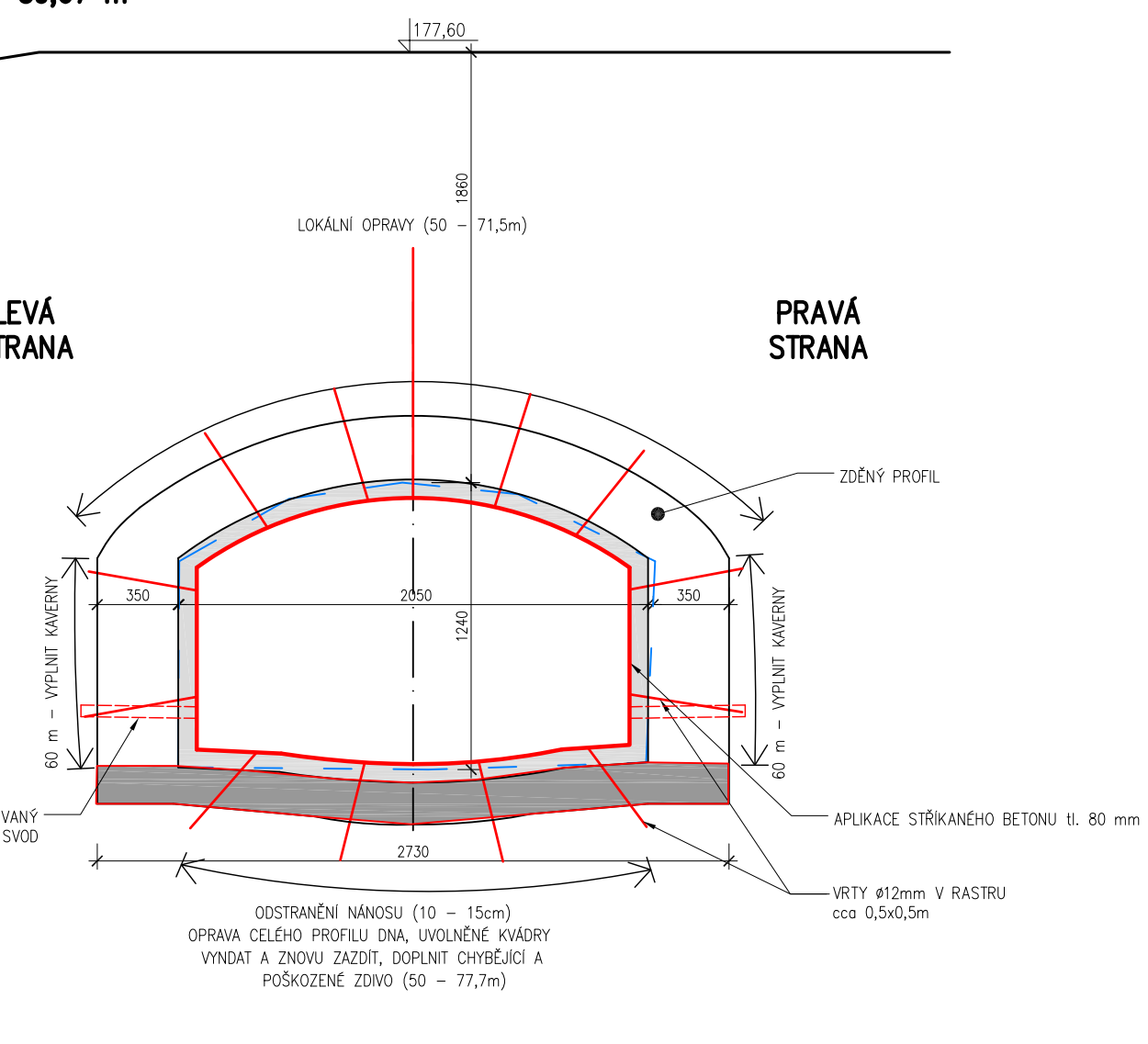
ŘEZ č. 12A
54.73 m



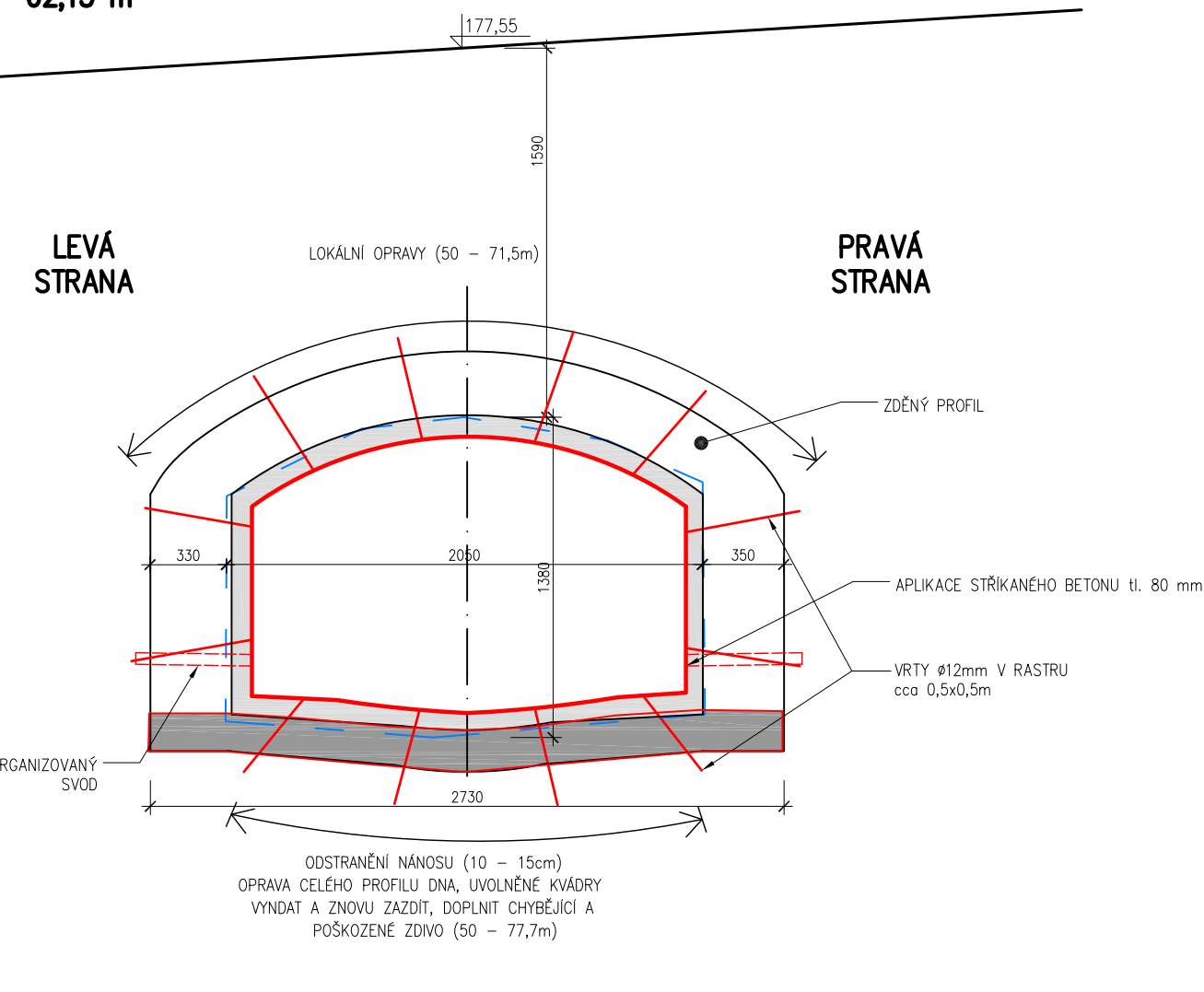
ŘEZ č. 13
57.15 m



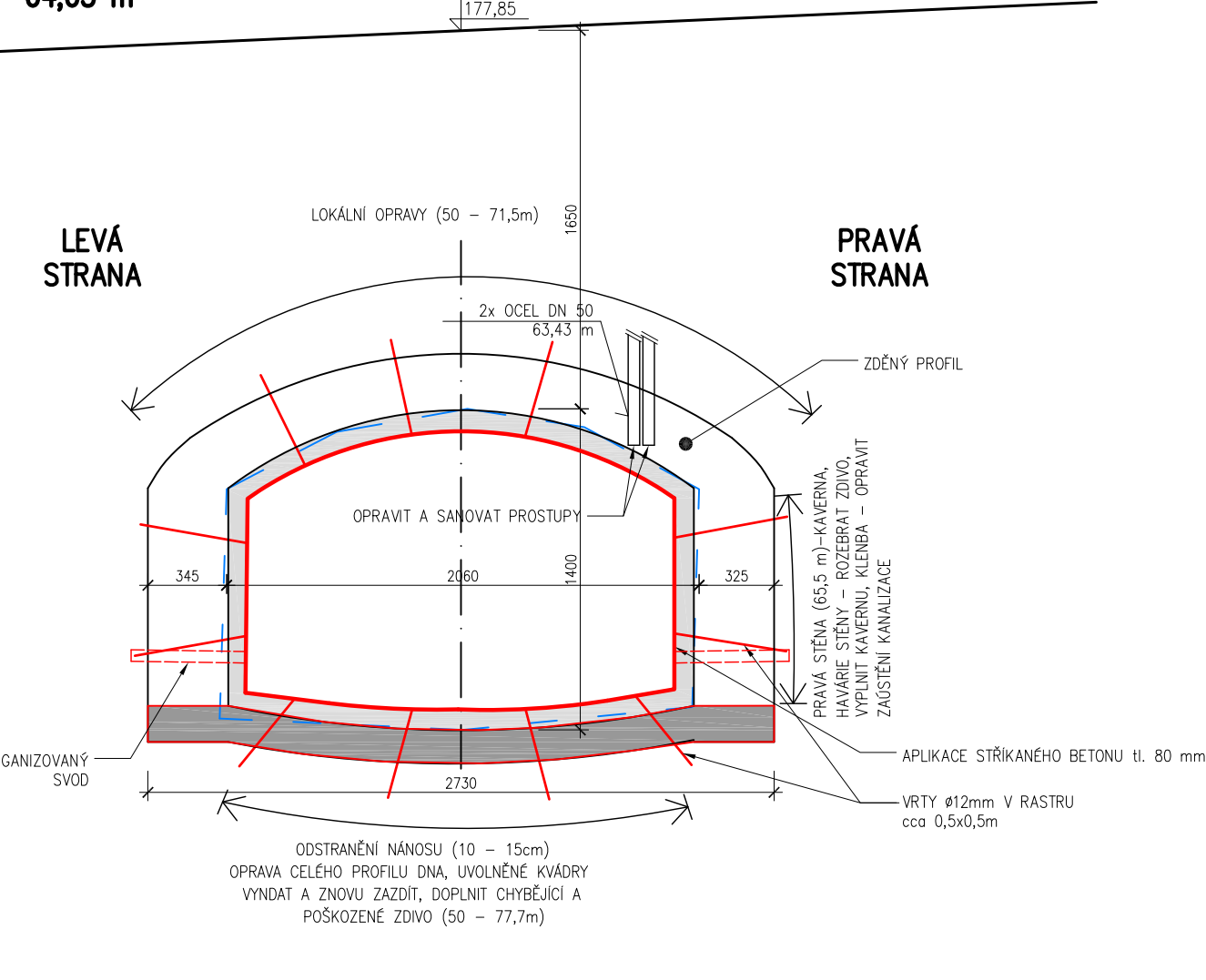
ŘEZ č. 13A
59.67 m



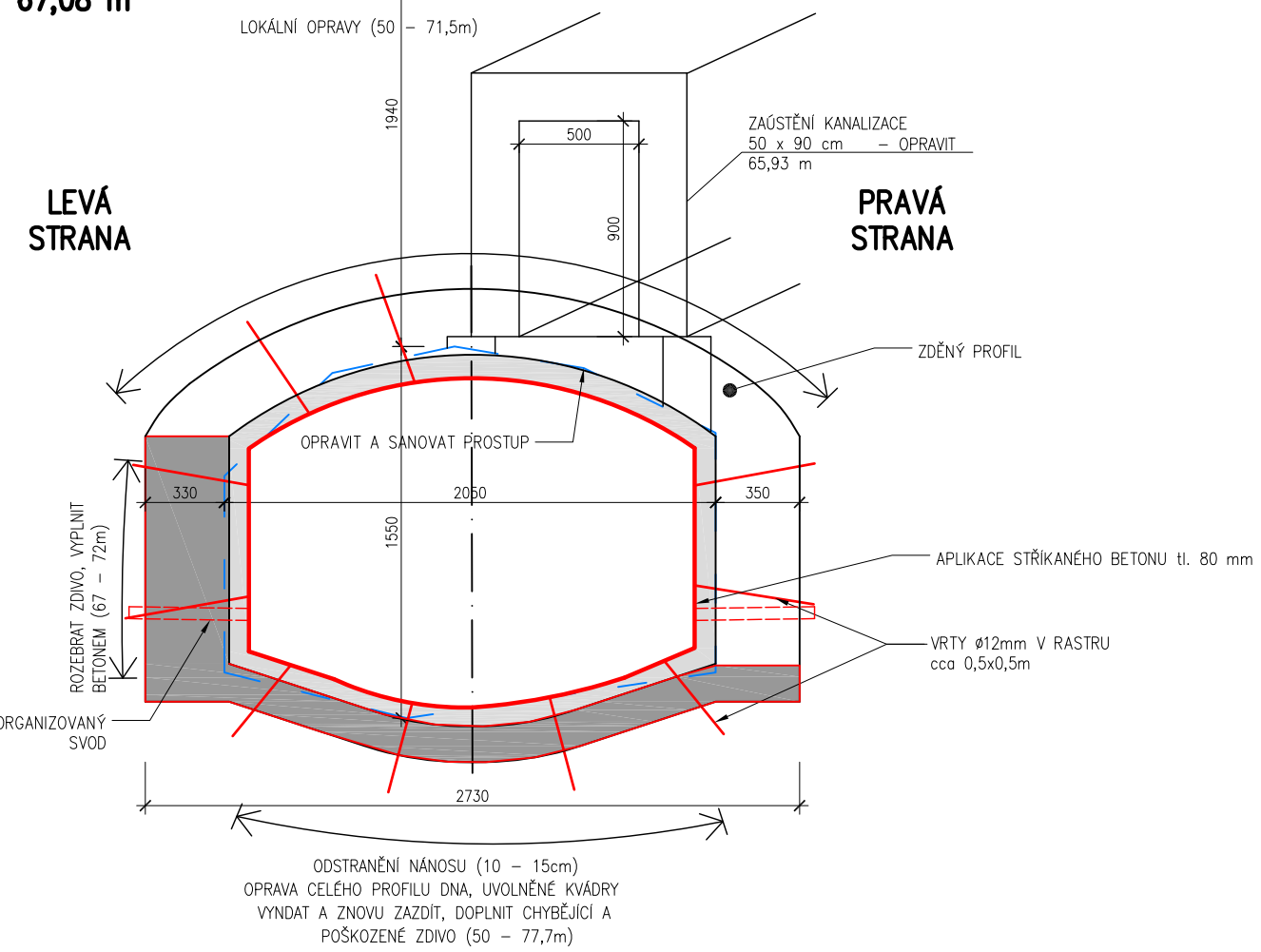
ŘEZ č. 14
6213 m



ŘEZ č. 14A
64.63 m



ŘEZ č. 15
67,08 m



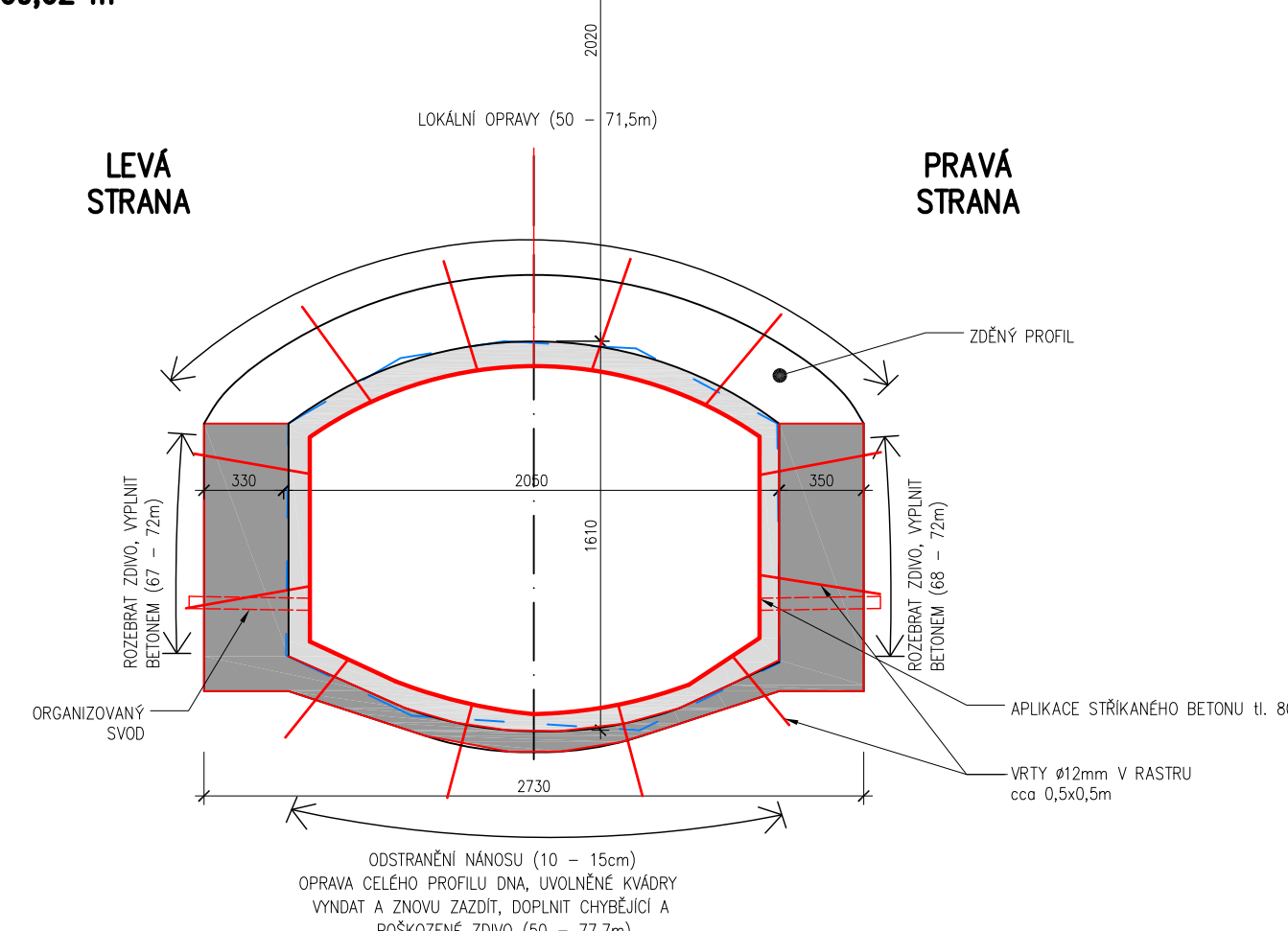
LEGENDA:

- - - - ZAMĚŘENÝ PROFIL
 — PRAVDĚPODOBNÝ PŮVODNÍ PRŮŘEZ
 STŘÍKANÝ BETON C20/25 tl. 80 mm + KARI SÍŤ 6/100-6/100 Z OCELI 1050S
 OPRAVOVANÉ ČÁSTI ZDIVA

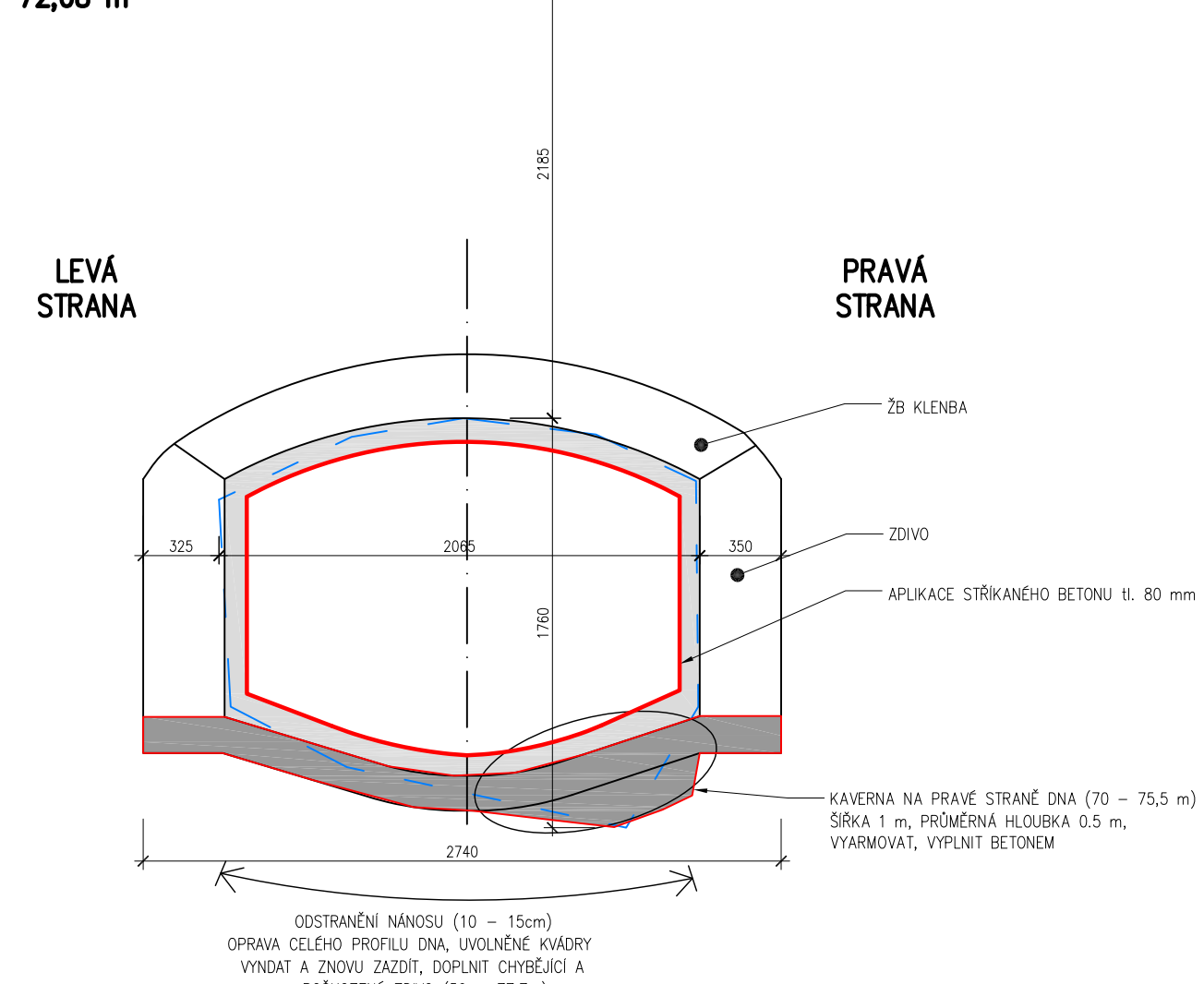
POZNÁMKA:

- ŘEZY JSOU ORIENTOVÁNY PO SMĚRU TOKU VODY
- TLOUŠŤKY OSTĚNÍ BYLY OVĚŘENY POUZE LOKÁLNĚ V MÍSTĚ PORUCH

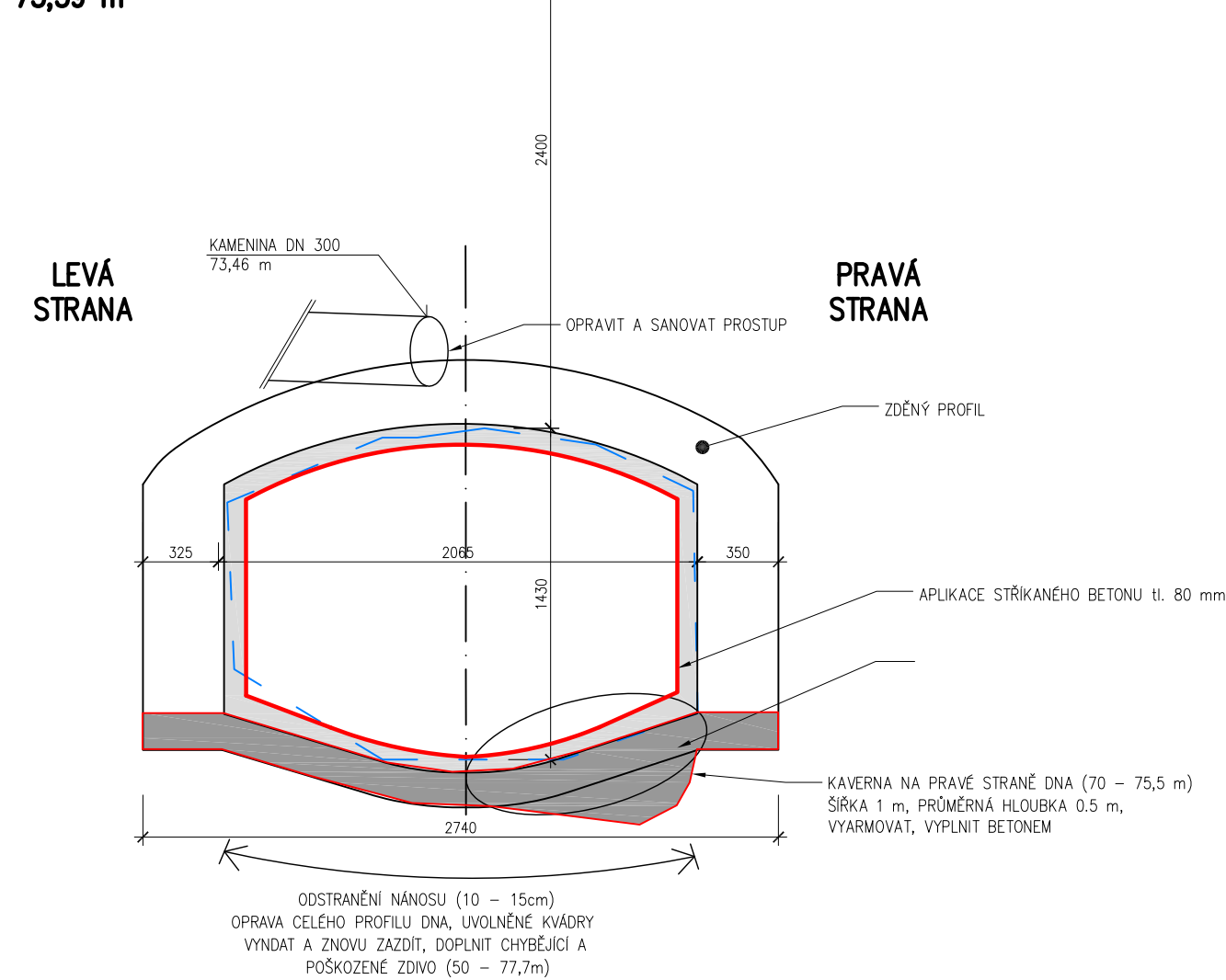
ŘEZ č. 15A
69.62 m



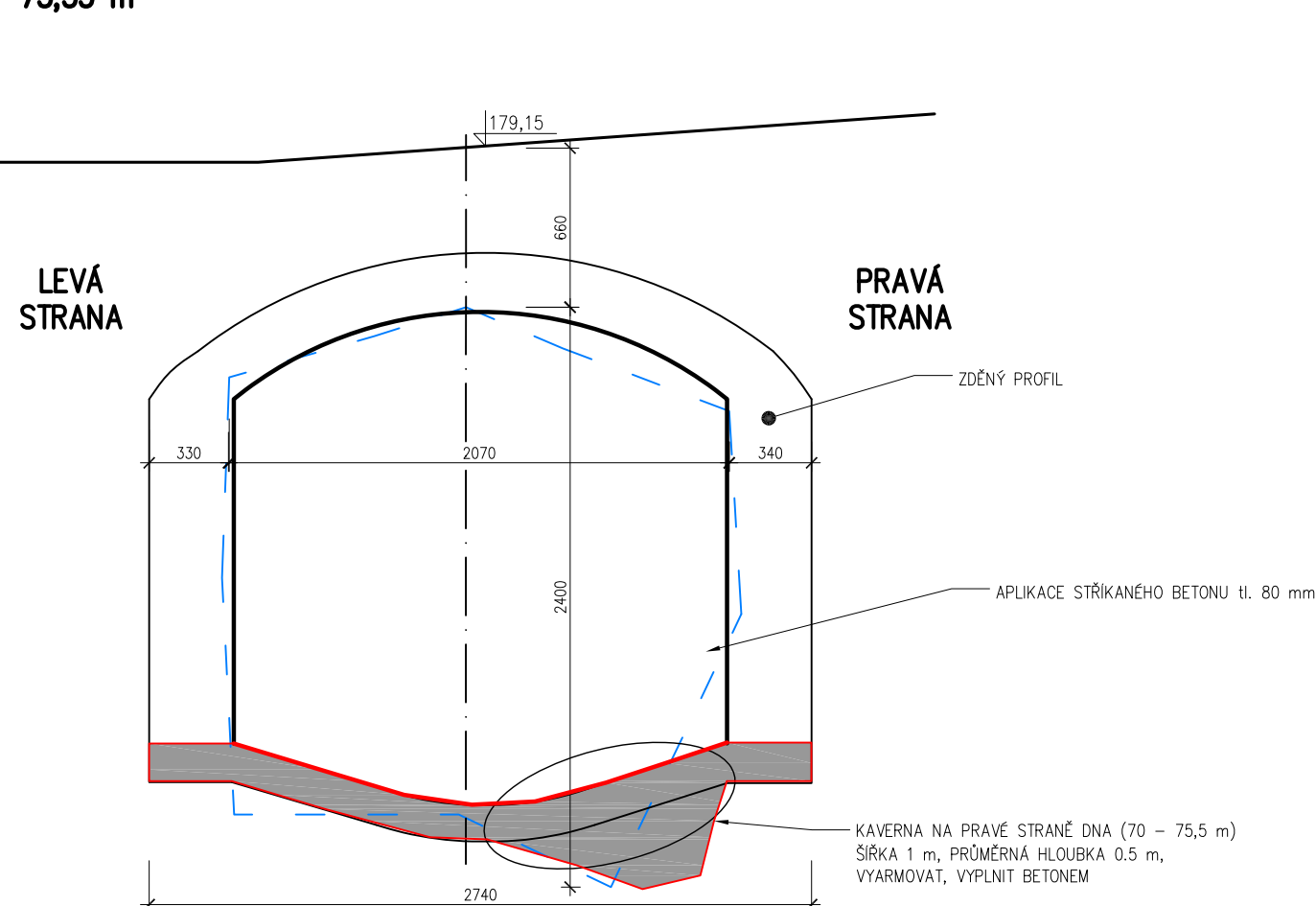
ŘEZ č. 16
72.08 m



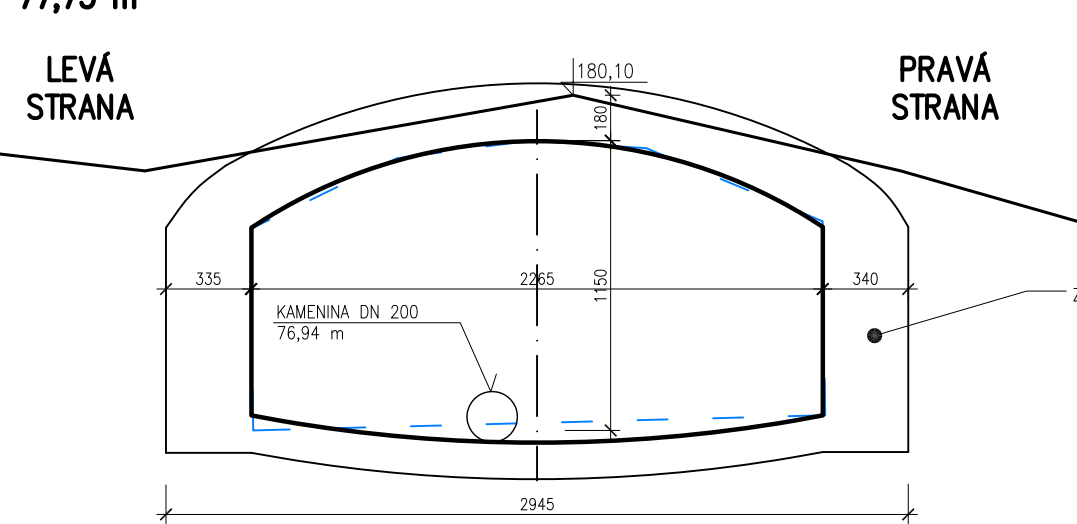
ŘEZ č. 16A
73.39 m



ŘEZ č. 17
75,33 m



ŘEZ č. 17
77 73 m



Výukový systém Bpv		Souladníkový systém JTSK	
Oblasť: Obec Nelažoves, Školní 3, 277 51 Nelažoves		<div>VMS PROJEKT</div> <div>www.vhsprojekt.cz</div> <div>Kráľupky nad Vltavou, Zlončice 144 Kancelár - budova HECKL Přemyslova 153, Kráľupy tel.: 775922074 IČ: 74643312</div>	
Odpovedajú projektant: Ing. Martin Jakoubek, AI 0008590		Datum: zůř 2013 Počet formátů 12 x A4	
Návrh, spracovanie: Ing. Hana Pířšová, Alžběta Krásová		Mřířkové: 1:30 Číslo přířřky D.2	
Název a číslo diela: ALŽBĚTA ŠTOLA NELAŽOVES Obnova vodního díla po povodni 06/2013 JEDNOTUPNÝ DOKUMENTACE			
Číslo dokumentace: PŘÍČNĚ ŘEZY Č. 9A - 17A			

Trejdlova Jana

Od: Pavel Kuchta <pavel.kuchta@nova-ves.cz>
Odesláno: 13. září 2015 0:27
Komu: jana.trejdlova@sudopunl.cz
Předmět: Fwd: podklady SUDOP - technická infrastruktura obce_Nová Ves
Přílohy: D.1 PŮDORYS A ŘEZY OBJEKTEM.pdf; C.4 KOORDINAČNÍ SITUAČNÍ VÝKRES.pdf; C.2 SITUACE SE ZÁKRESEM ZÁPLAVOVÝCH ČAR.pdf; KOORDINACNI SITU.dwg

Dobrý den,

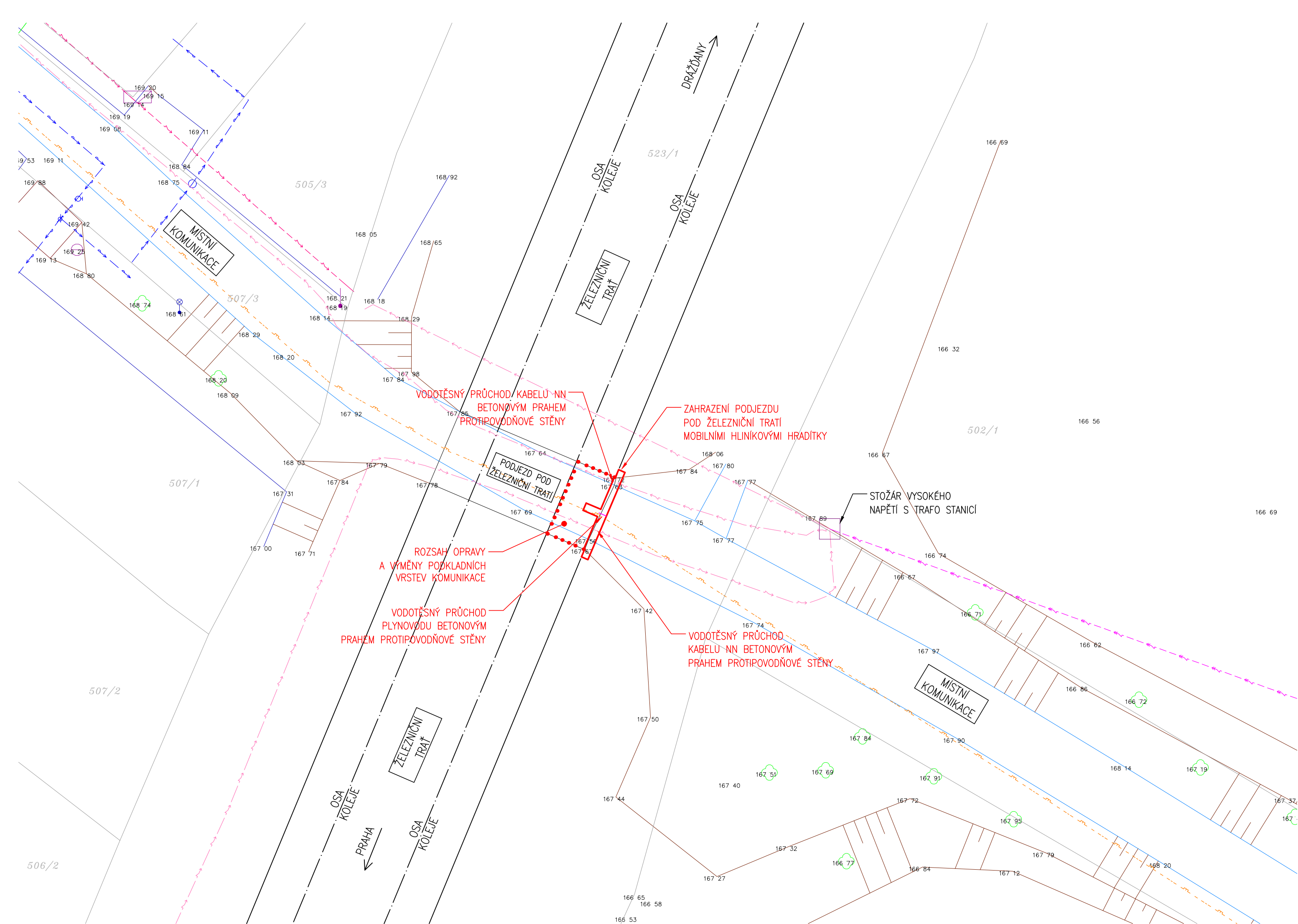
na základě vašeho požadavku značka: 208/612/2015 zasílám vyjádření obce NOVÁVÁ VES 27752.

Obec Nová ves nevlastní ani nespravuje žádné inženýrské sítě v souběhu a křížení s železniční tratí.
K.Ú. Nové Ouholice, Nová Ves u Nelahozevsi, Miřejovice, Vepřek.

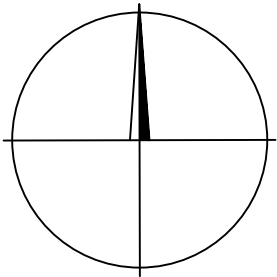
Do konce tohoto roku bude realizován projekt "zahrazení podjezdu pod železniční tratí Nové Ouholice", viz přílohy.
Stavební povolení uděleno, vybrán dodavatel stavby.

S pozdravem

Ing. Pavel Kuchta
Místostarosta obce Nová Ves
Nová ves 154, 27752 Nová Ves
IČ: 00237132
Tel: 608 123 356
Tel: 315 765 056



- LEGENDA:
- HRANA TERÉNU
 - HRANICE POZEMKU DLE KN
 - HRANA KOMUNIKACE
 - VODOVOD
 - PLYNOVOD
 - VEDENÍ NN – PODZEMNÍ
 - VEDENÍ NN – NADZEMNÍ
 - VEDENÍ VN – NADZEMNÍ
 - ČÍSLO POZEMKU DLE KN
 - NADMOŘSKÁ VÝŠKA BODU STROM



Výškový systém BpV

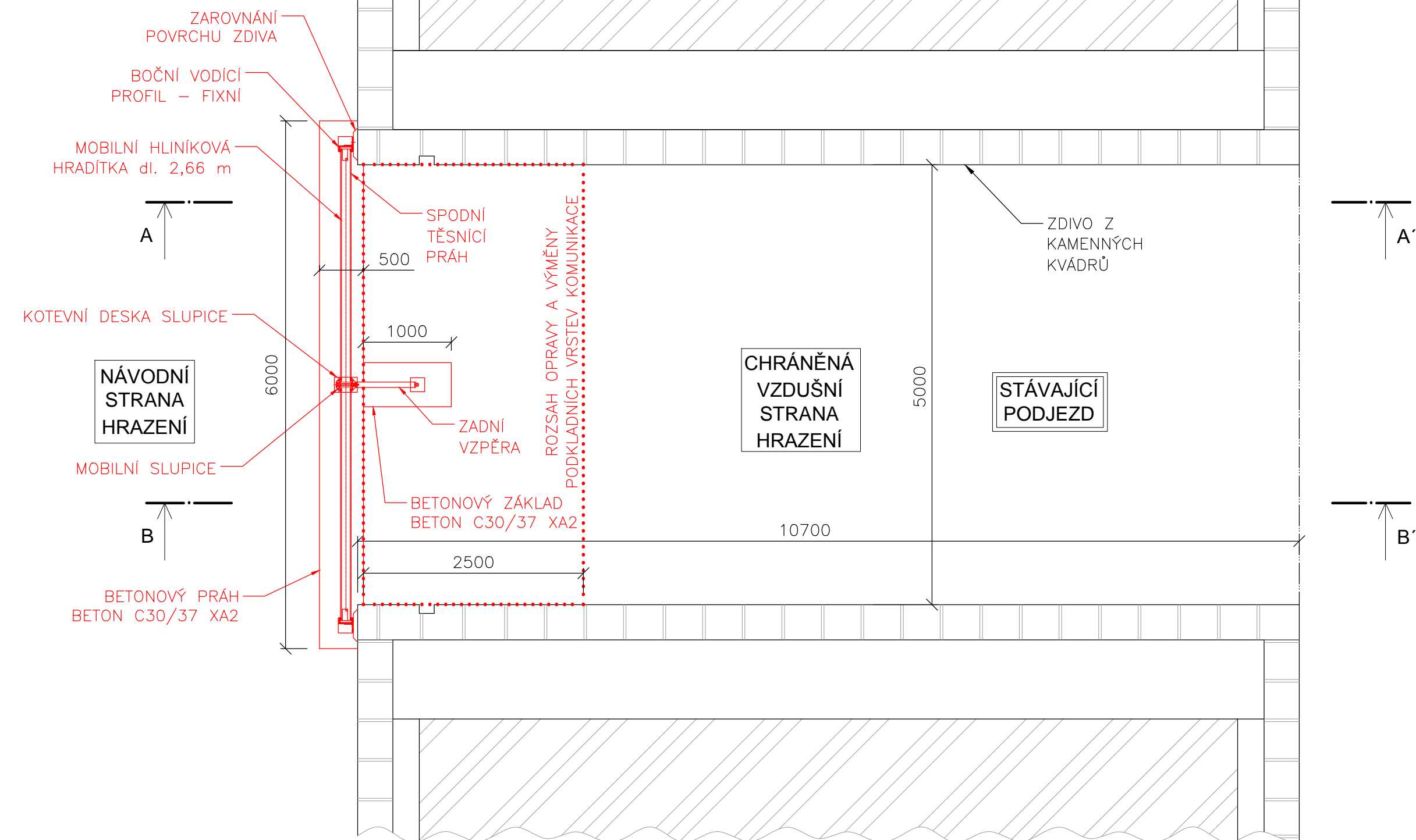
Souřadnicový systém JTSK

Stavebník – investor :		Číslo zakázky:
Obec Nová Ves, Nová Ves 154, 277 52 Nová Ves		1446/2C_VHS
Odpovědný projektant:	Kontroloval:	
Ing. Martin Jakoubek, AI 0008590	Ing. Lukáš Počík, AI 0401605	
Navrhl:	Vypracoval:	
Ing. Hana Pišová	Ing. Hana Pišová	
Název a účel díla:		
PROTIPOVODŇOVÉ OPATŘENÍ NOVÉ OUHOLICE ZAHRAZENÍ PODJEZDU POD ŽELEZNIČNÍ TRATÍ DOKUMENTACE PRO PROVÁDĚNÍ STAVBY		
Část dokumentace:		
KOORDINAČNÍ SITUAČNÍ VÝKRES		

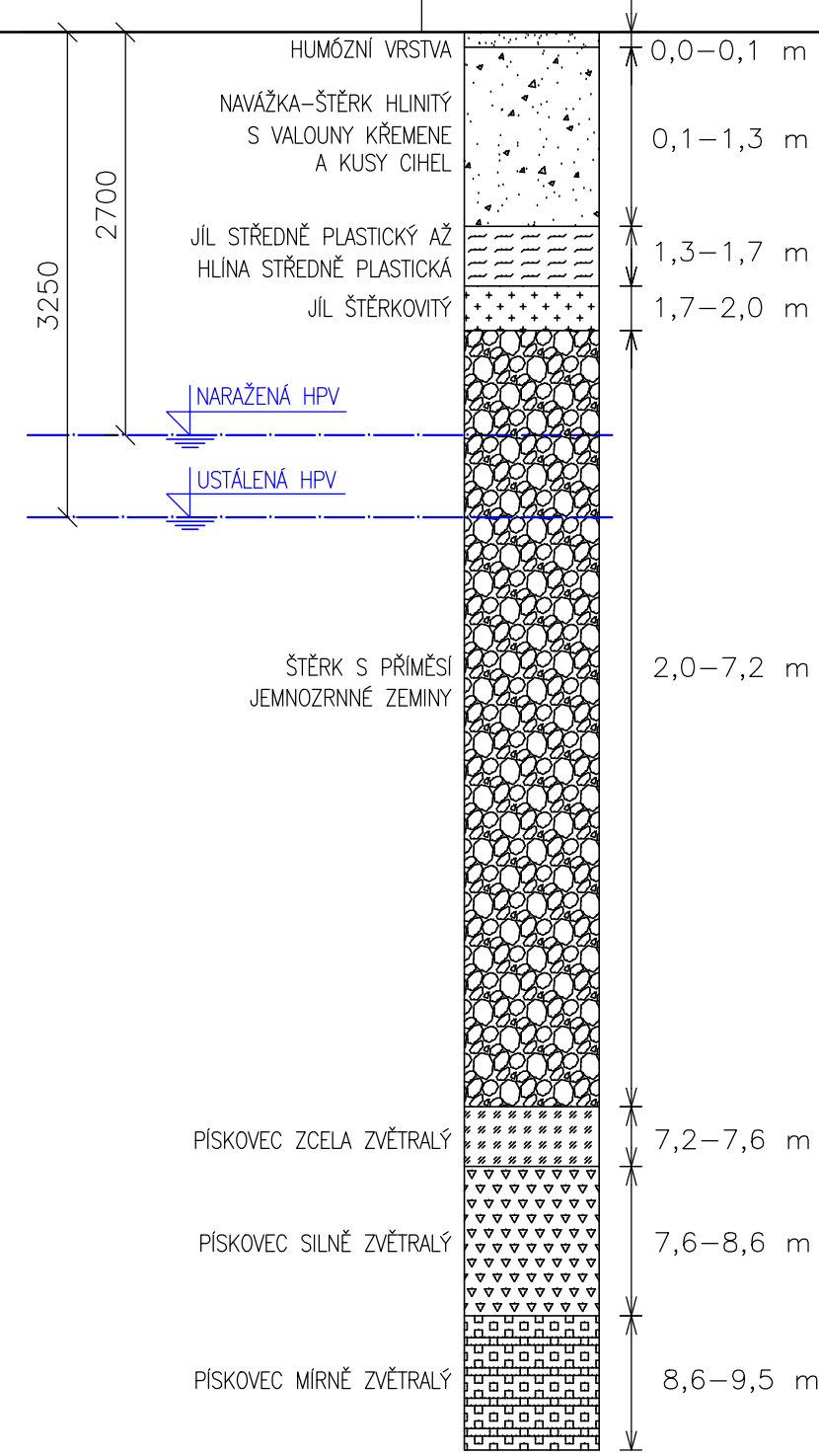
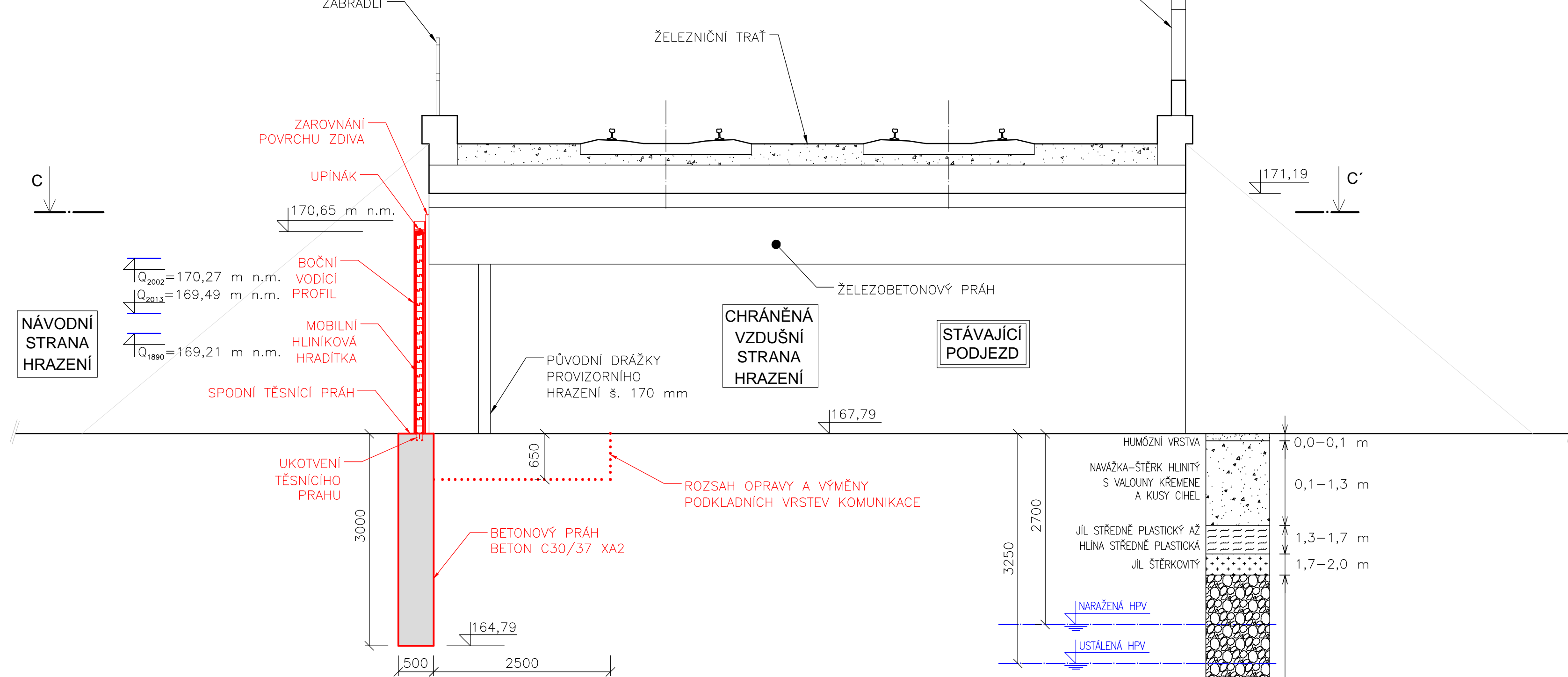
VHS PROJEKT www.vhsprojekt.cz
tel.: 775922074
IČ: 74643312
DIČ: CZ7601272580
Zlončice 144, 278 01 Kralupy nad Vltavou
Kancelář - budova HECKL
Přemyslova 153, 278 01 Kralupy n. Vlt.

Datum:	Počet formátů:
březen 2015	3 x A4
Měřítko:	Číslo přílohy:
1:200	C.4

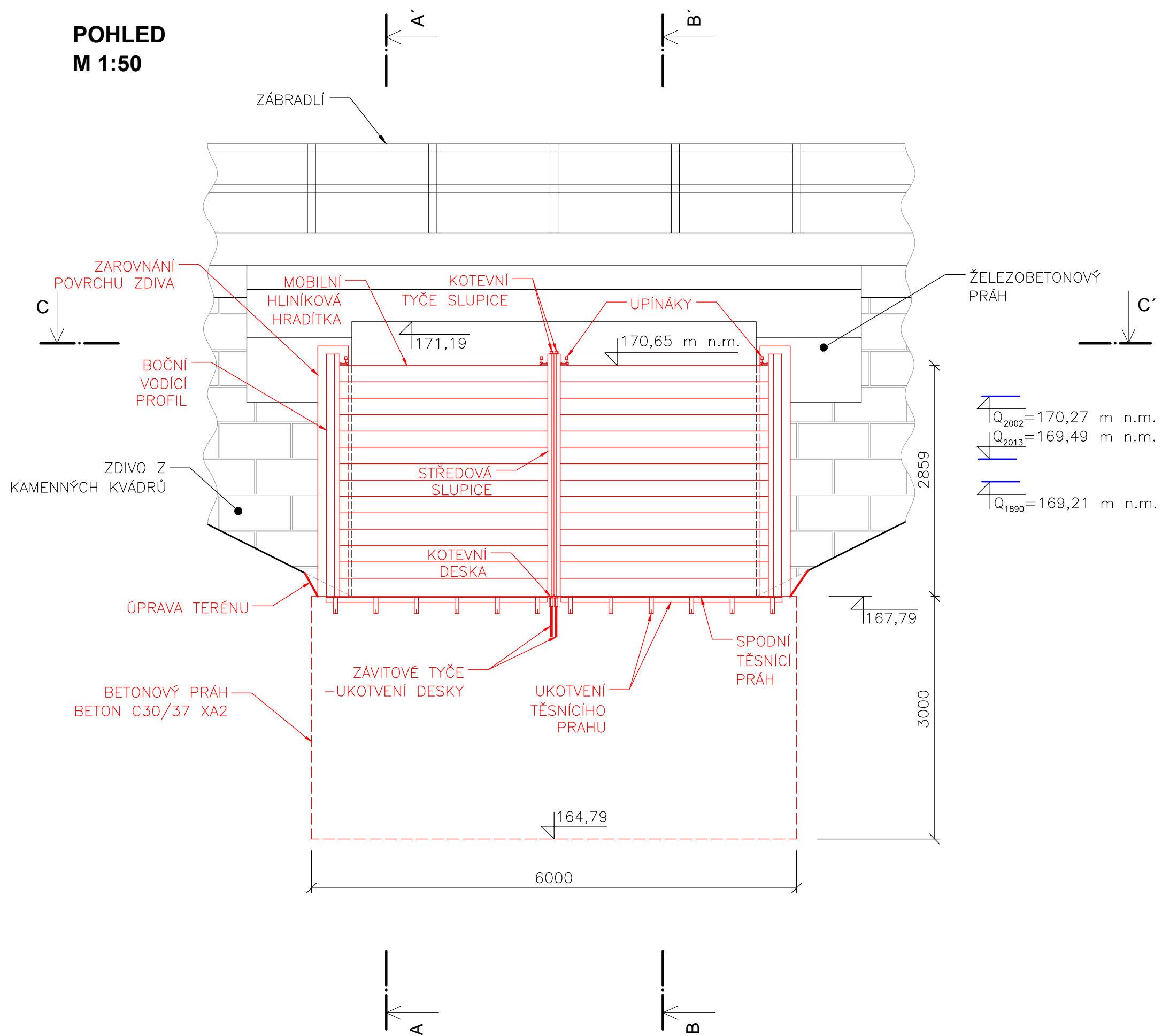
ŘEZ C-C'
M 1:50



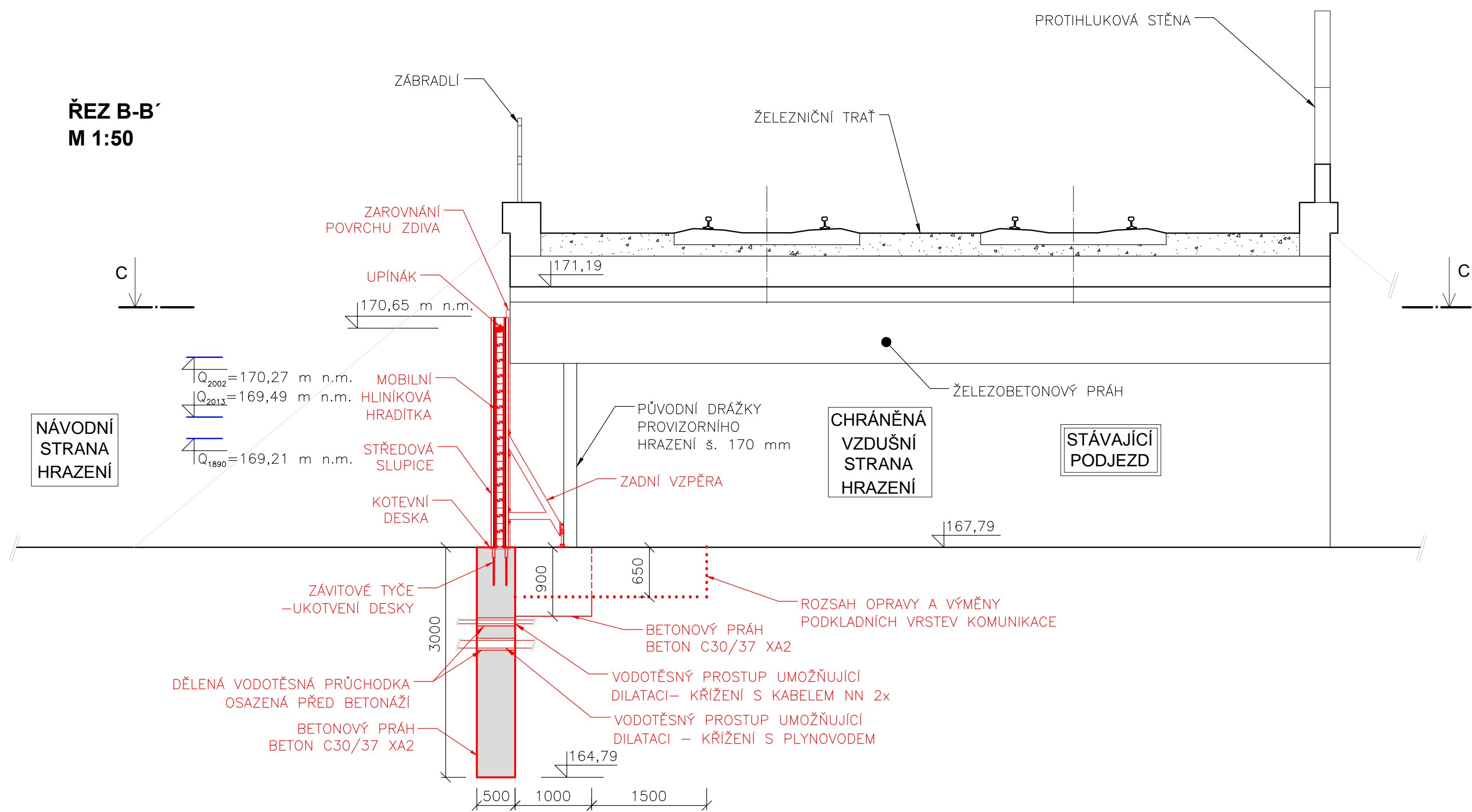
ŘEZ A-A'
M 1:50




POHLED
M 1:50



ŘEZ B-B'
M 1:50



Výškový systém Bpv		Souřadnicový systém JTSK	
Stavovnice – investor :		Číslo zakázky:	
Obec Nová Ves, Nová Ves 154, 277 52 Nová Ves		1446/2C_VHS	
Odpovědný projektant:		Kontroloval:	
Ing. Martin Jakoubek, AI 0008590		Ing. Lukáš Počič, AI 0401605	
Naučil:		Vyrýsoval:	
Ing. Hana Pišová		Ing. Hana Pišová	
Název a účel díla:			
PROTIPOVODNĚVÉ OPATŘENÍ NOVÉ OHUOLICE ZAHRAZENÉ POUZDRY POD ŽELEZNIČNÍ TRATÍ DOKUMENTACE PRO PROVÁDĚNÍ STAVBY			
Číslo dokumentace:		Měřítko:	
PŮDORYS A ŘEZY OBJEKTEM		1:50	
Datum:		Počet formátů:	
březen 2015		10 x A4	
		www.vhsprojekt.cz tel.: 775922074 ic: 14645312 DiC: CZ6701272580 Zlínčice 144, 278 01 Kralupy nad Vltavou Kancelář - budova HECKL Přemyslova 153, 278 01 Kralupy n. Vlt.	

Trejdlova Jana

Od: Obec Spomysl <podatelna@spomysl.cz>
Odesláno: 9. září 2015 9:32
Komu: jana.trejdlova@sudopunl.cz
Předmět: Sdělení
Přílohy: mapa kanalizace0001.pdf

Dobrý den,

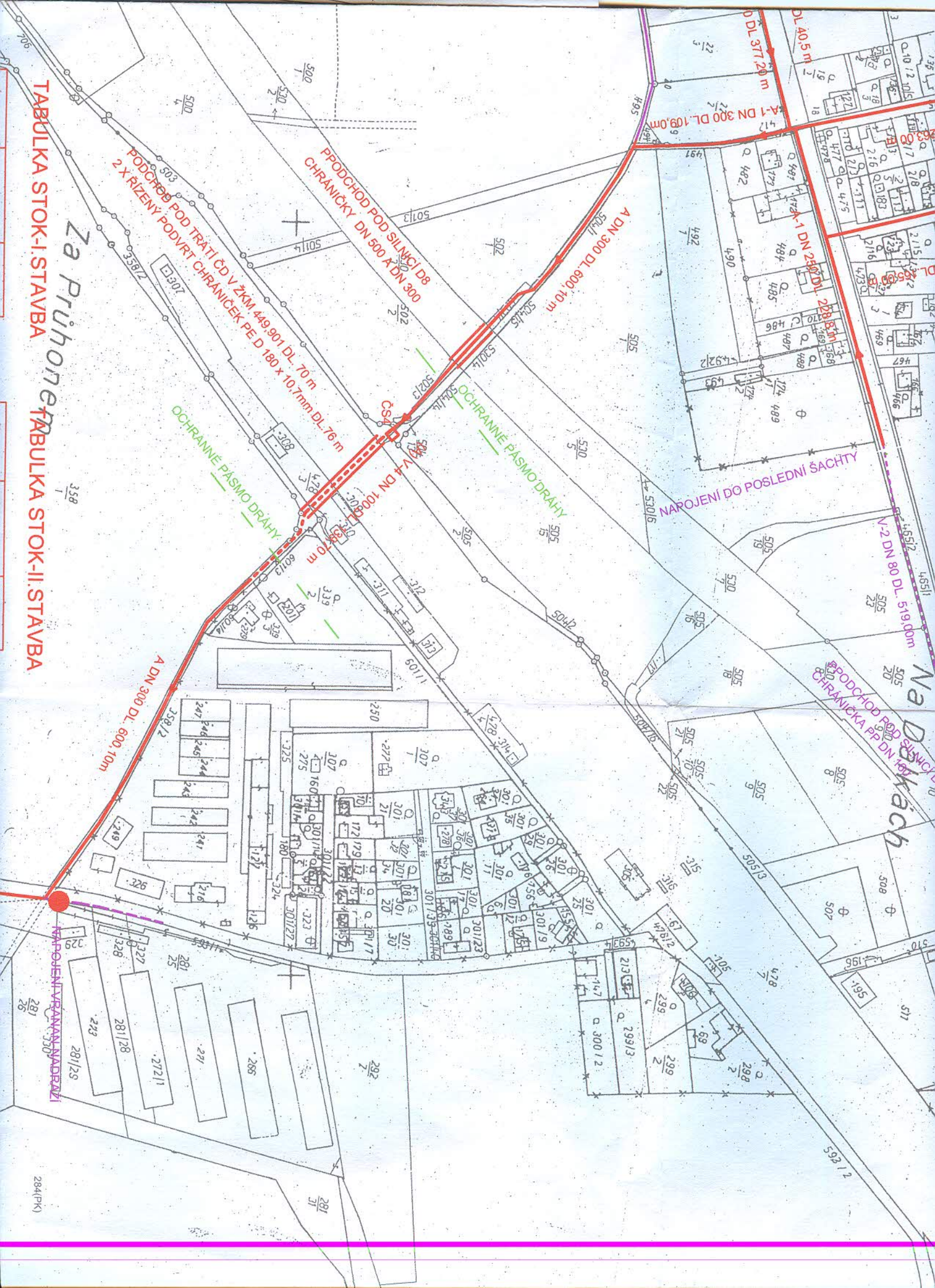
k Vaší žádosti č.j. 208/612/2015 o poskytnutí informace o námi vlastněných inženýrských sítí, a to v souběhu nebo křížení s železniční tratí, Vám sdělujeme, že obec Spomyšl vlastní kanalizaci. V příloze Vám zasíláme její zakreslení ve vámi požadované oblasti.

S pozdravem

Ivana Kumprichtová, starostka obce Spomyšl

330
281

Za Puhon





OBEC VRAŇANY

Obecní úřad Vraňany čp. 37 PSČ 277 07

SUDOP PRAHA a.s.
Středisko 208
Dvořákova 3134/2
400 01 Ústí nad Labem

Vaše značka
208/612/2015

Naše značka
91/2015

Vyřizuje
Martin Chmelík

Vraňany dne
9. 9. 2015

Věc: Informace o průběhu sítí vlastněných nebo spravovaných obcí Vraňany

V souvislosti se stavbou „Úpravy zabezpečovacího zařízení pro ETCS včetně DOZ v úseku Kralupy nad Vltavou – Děčín – st.hr. SRN“

Místa křížení nebo souběhu sítí vlastněných, nebo spravovaných obcí Vraňany, jsou:

Mimoúrovňové křížení železnice a silnice III. třídy 24635, u obce Mlčechvosty, kudy vede vodovod vlastněný obcí (viz. Příloha 1 a 2) a podle našich informací také plynové potrubí, které však není v majetku ani správě obce.

Dále pak v lokalitě Vraňany – nádraží, je souběh vodovodního řádu s železniční tratí (viz. Příloha č. 3), Vodovodní řád se přibližuje k železnici v prostoru před starou nádražní budovou a pokračuje v pod tělesem silnice III. třídy 24635, několik desítek metrů dále podél železnice směr Děčín. Ve stejném prostoru také vede obecní kanalizace. O kanalizaci Vám budou údaje poslány e-mailem na Vaši adresu: jana.trajdlova@sudopunl.cz ve formátu DGN.

S pozdravem

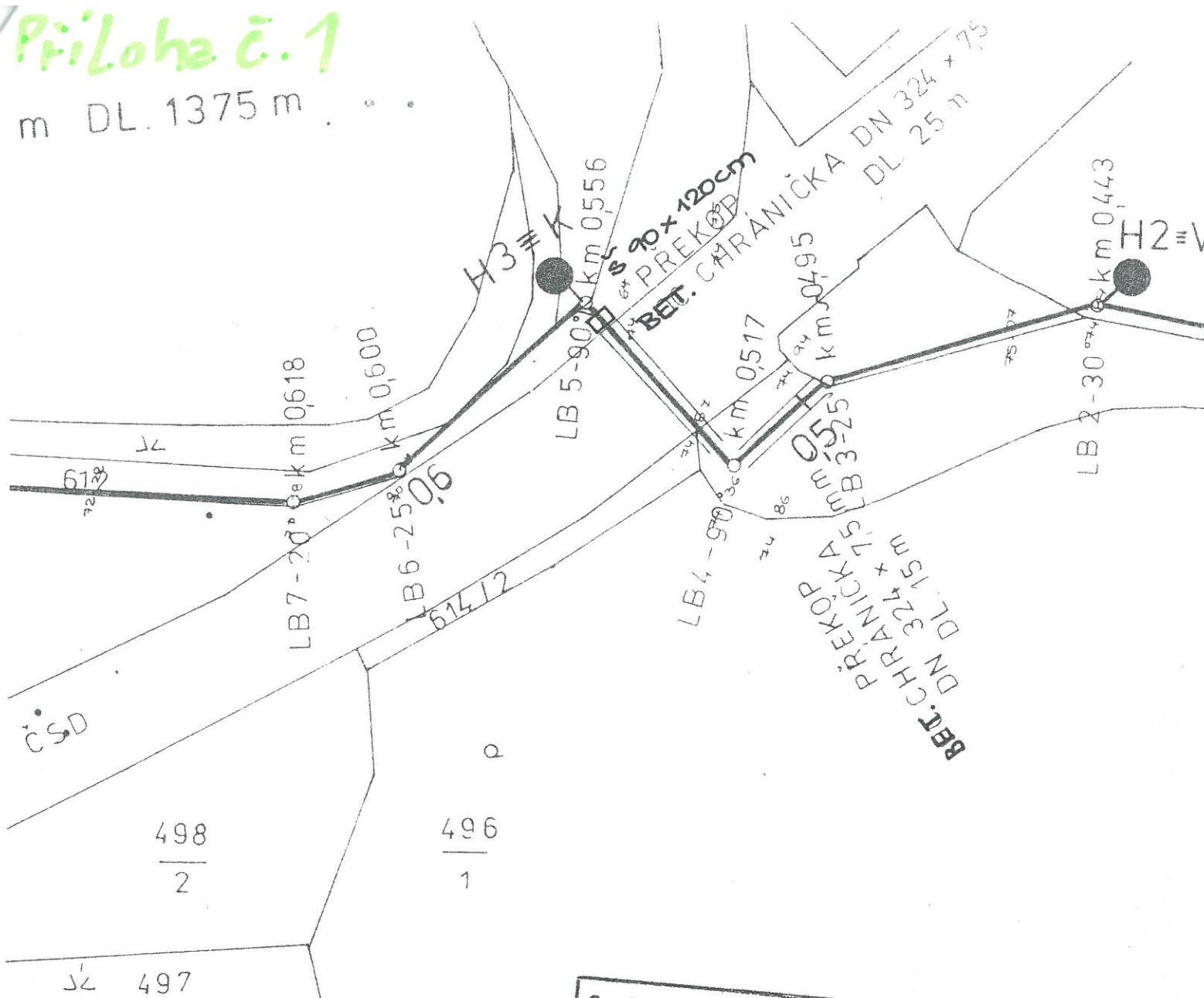



Martin Chmelík
starosta



Příloha č. 1

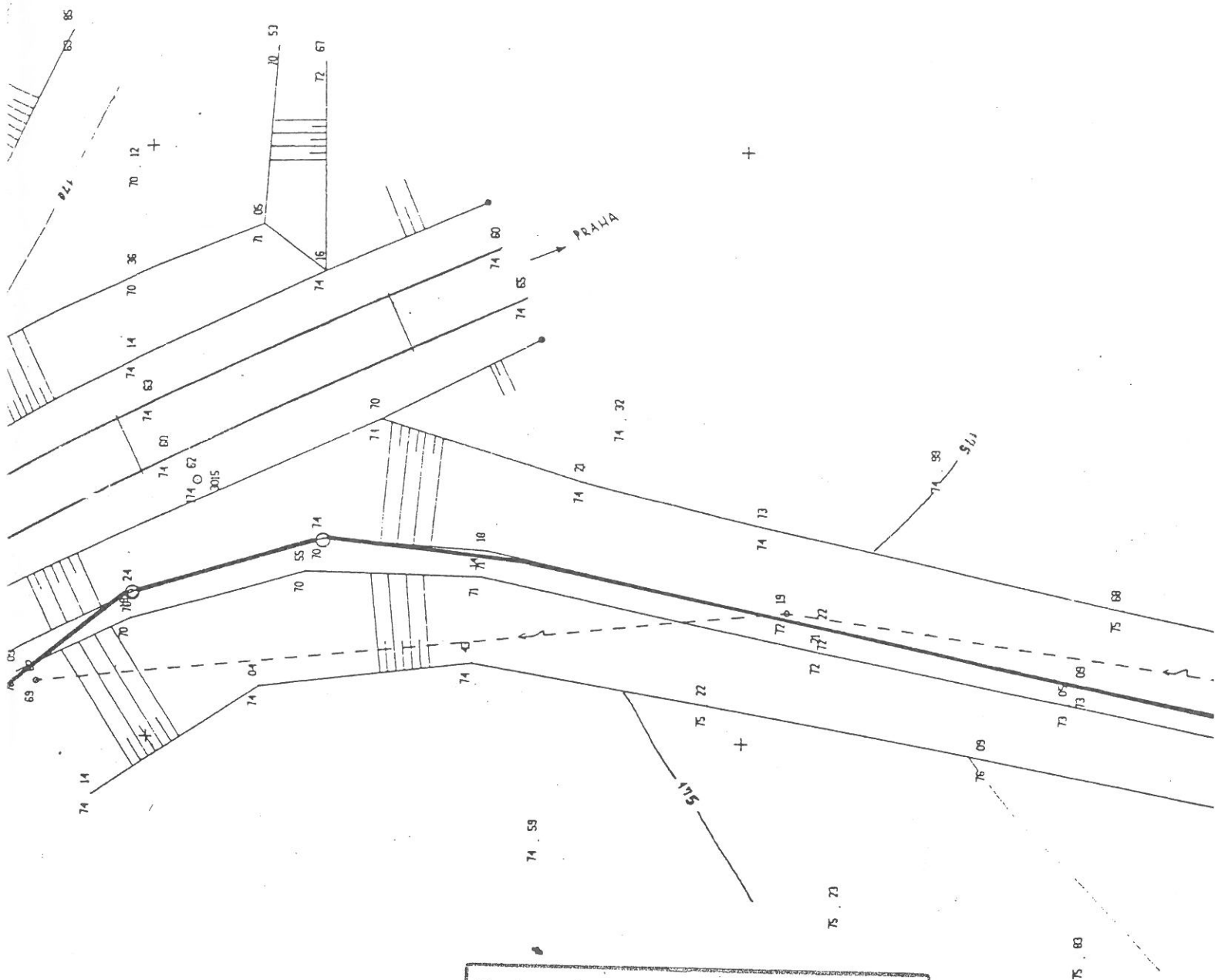
m DL 1375 m . . .



Schváleno rozhodnutím
 čís. jednací: ŠP/VED/2033/94
 Dne 19. 5. 1994
 Podpis: Okresní úřad Mělník
 referát živo-ního prostředí

2

PROJEKTANT: ING. JANA ANDRLOVÁ		AKVAVIT	
KRESLIL: R. FEIXOVÁ			
OBEC: MLČECHOVOSTY	OKRES: MĚLNÍK		
INVESTOR: OÚ VRAŽANY		FORMÁT:	
VODOVOD MLČECHOVOSTY		DATUM:	07 - 93
		STUPEŇ:	PS
		ARCH. Č:	13 - 93
SITUACE		1:1000	E 3



Schváleno rozhodnutím

čís. jednací: 25P/VOO/2033/94

Dne 19.5.1993

Podpí: Okresní úřad Mělník
referat životního prostředí

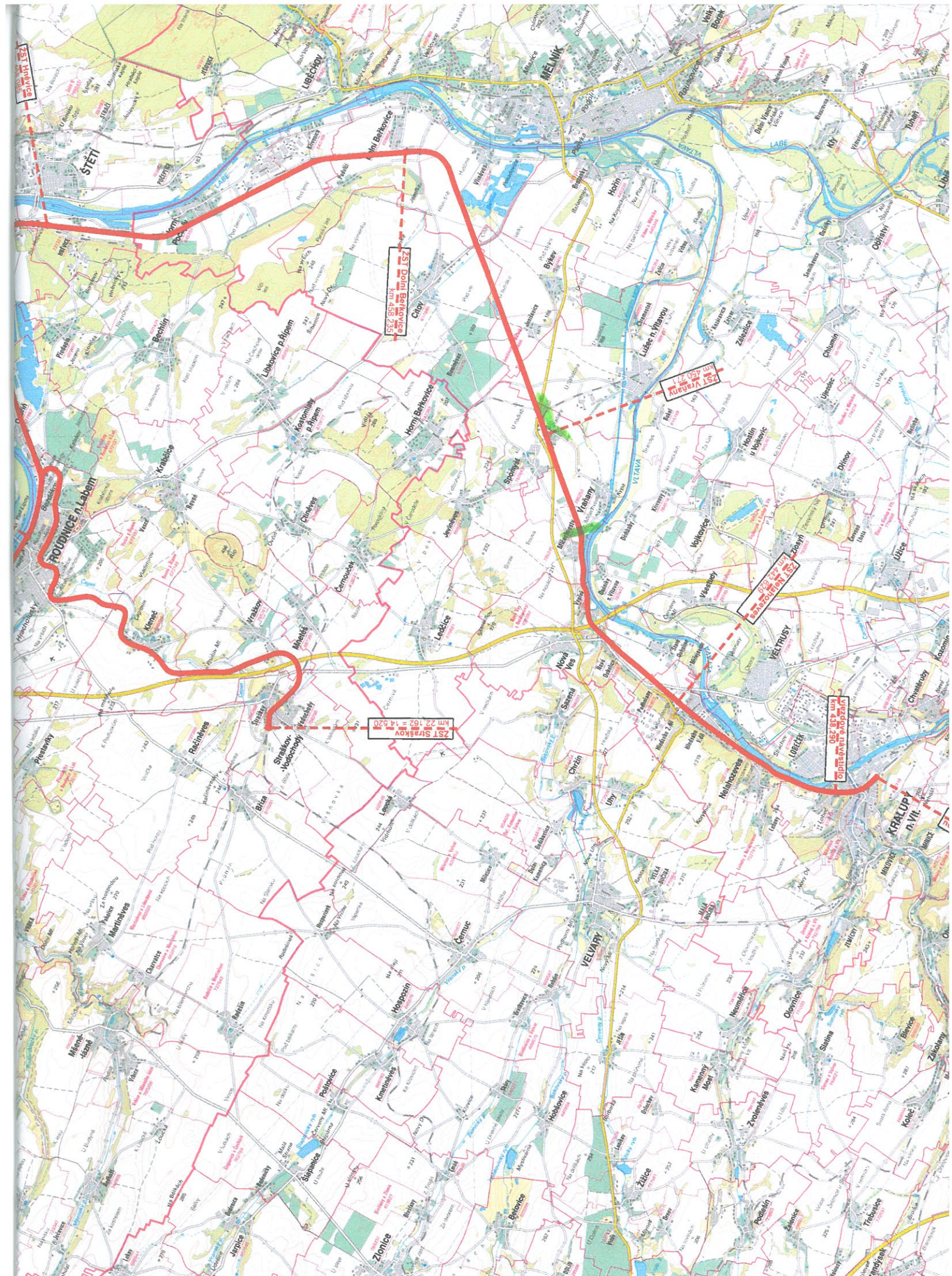
2

PROJEKTANT: ING. J. ANDRLOVÁ	AKVAVIT	
KRESLIL: R. FEIXOVÁ OKRES: MĚLNÍK		
OBEC: MLČECHOVOSTY		
INVESTOR: OÚ VRAŽANY		
VODOVOD MLČECHOVOSTY	FORMÁT	2 A4
	DATUM	09-93
	STUPEŇ	PS
	ARCH.Č.	13-93
SITUACE - PODJEZD POD TRATÍ ČSD	1:500	E3a



DETAIL NAPOJENÍ

STOJÁJÍCÍ ŘAD - TVC 110



O B E C C Í T O V

Cítov 203, 277 04 Cítov

SUDOP PRAHA, a.s.

Olšanská 1a/2643

130 80 Praha 3

Vaše čj.

Naše čj.

Vyřizuje

V Cítově dne

01087/15/OU

Hana Vaňková

15.09.2015

Výkresová část - vodovodní přivaděč Cítov

Dobrý den,

na základě telefonického rozhovoru Vám zasílám výkresovou část vodovodního přivaděče pro obec Cítov vedoucí přes k. ú. Vlíněves.

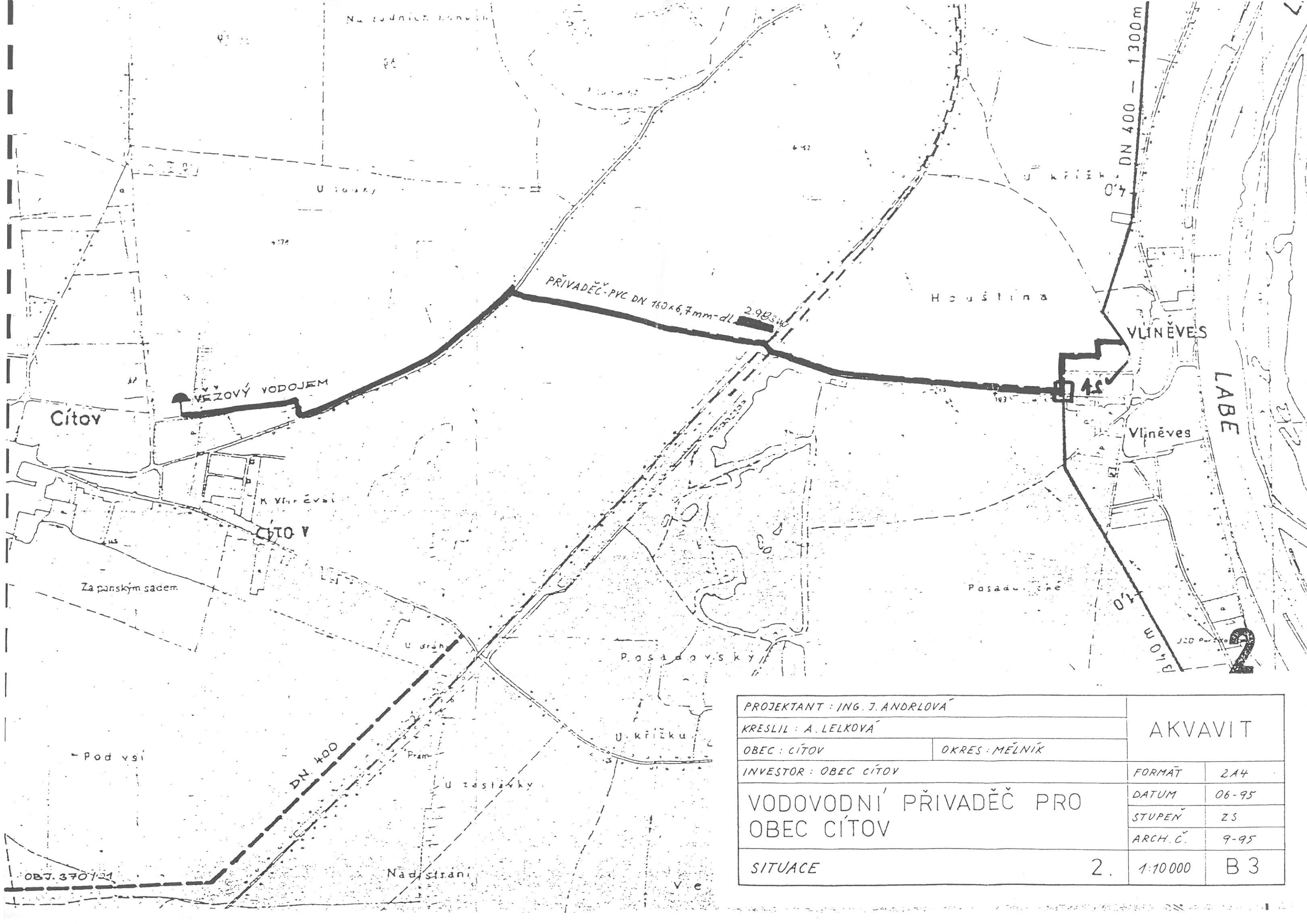
S pozdravem



„otisk úředního razítka“

Hana Vaňková

Obec Cítov



PROJEKTANT : ING. J. ANDRLOVÁ		AKVAVIT	
KRESLIL : A. LELKOVÁ			
OBEC : CÍTOV	OKRES : MĚLNÍK		
INVESTOR : OBEC CÍTOV		FORMÁT	2A4
VODOVODNÍ PŘIVADĚČ PRO OBEC CÍTOV		DATUM	06-95
		STUPEŇ	ZS
		ARCH. Č.	9-95
SITUACE	2.	1:10 000	B 3


STIN.L.

162 300 00

VÝUŠŤ Č.1

km 51-52)



vedoucí projektu :	projektant :	kontroloval :	 Severočeská vodárenská inženýrská společnost s.r.o. Želova 6, 400 01 Ústí nad Labem
ING. Jitka ŠALDOVÁ	Ing. Jana GRUNTOVA	ING. JIŘÍ MÜLLER	
kraj :	ÚSTECKÝ		
investor :	Obec Lhotka n/L, Lhotka nad Labem 22, 410 02 Lovosice 2		
Název akce :	LHOTKA NAD LABEM PASPORT STÁVAJÍCÍCH KANALIZAČNÍCH SÍTÍ		datum : srpen 2010 měřítko : 1:500 kótováno v : m formát : 10x A4 stupeň PD : pasport číslo zakázky : 24/2010 číslo přílohy : vyhotovení :
PASPORT KANALIZACE			4



ŠTOKY C

TRASA ŠTOLY

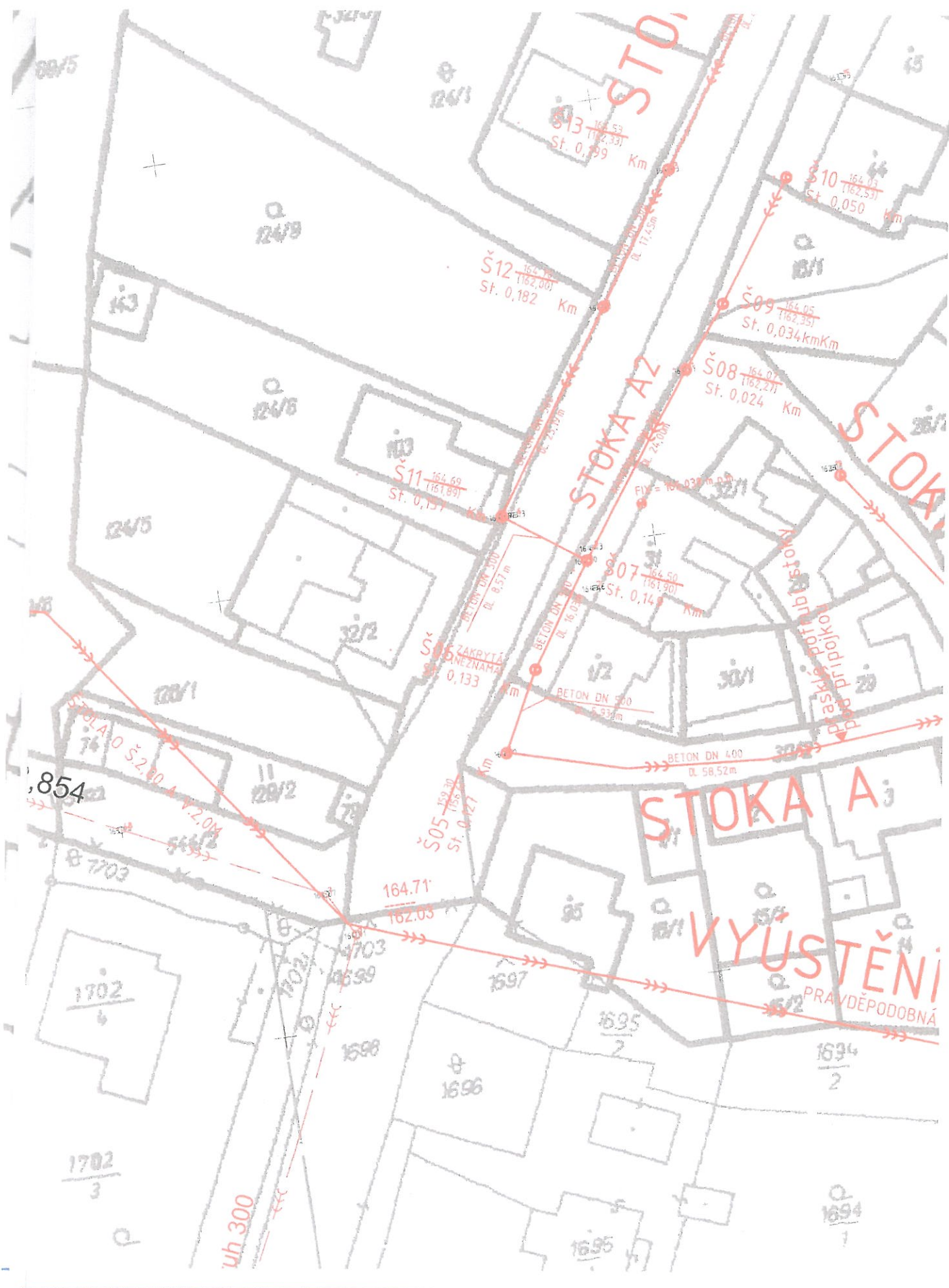
1693

Ž. K. TRAŤ ČD PRAHA-ÚSTÍ N.L.
Km 497,60

SILNICE I. TŘÍDY LOVOSICE-ÚSTÍ N.L.

ŘEKA LABE (Ř1)

VÝUSTĚ Č2



Donátová Soňa, Mgr.

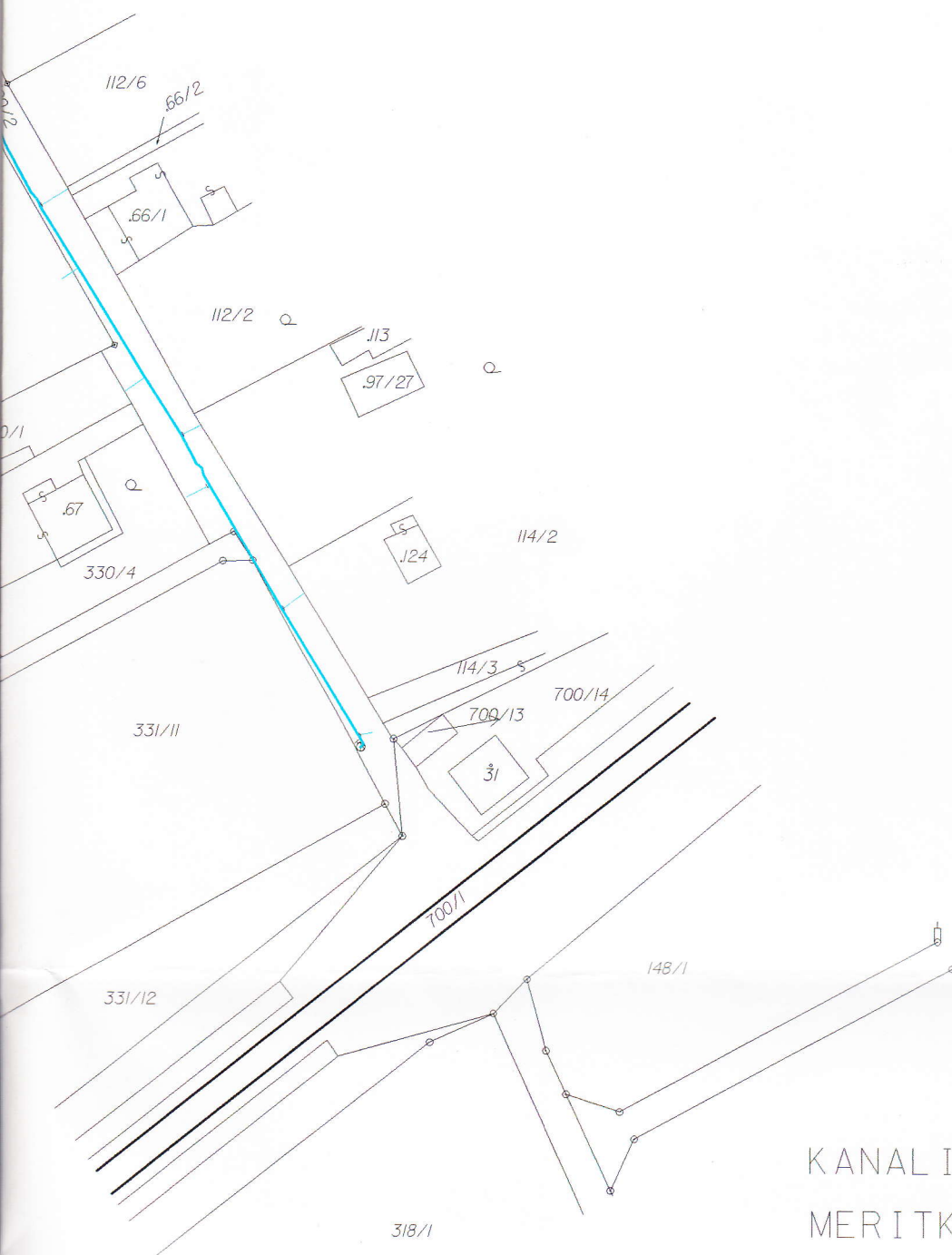
Od: Obecní úřad Záluží <info@ouzaluzi.cz>
Odesláno: 12. srpna 2016 10:16
Komu: Donátová Soňa, Mgr.
Předmět: Podklady 16/003622/208
Přílohy: IMG_0004.pdf; inženýrské sítě_1.odt

Dobrý den paní Donátová,
posílám mapku inženýrský sítí, které vedou v ochranném pásmu dráhy. Jedná se o vodovod a kanalizaci.

S pozdravem

Kamila Perglerová
obec Záluží

tel. 605589102



KANALIZACE A COV ZALUZI
MERITKO 1:1000

Donátová Soňa, Mgr.

Od: Hajný Martin <mhajny@roudnicenl.cz>
Odesláno: 17. srpna 2016 7:26
Komu: Donátová Soňa, Mgr.
Předmět: Poskytnutí podkladů
Přílohy: Mapa41.dgn

Dobrý den, paní Donátová,

v příloze zasílám Vámi žádané podklady s umístěním našich sítí (dopis zn. 16/003615/208). Zasílám podklady ve formátu DGN.

S pozdravem

Martin Hajný
Odbor místního hospodářství
Oddělení majetku

Městský úřad Roudnice nad Labem
Karlovo náměstí 21
413 01 Roudnice nad Labem

Tel.: 416 850 256
e-mail: mhajny@roudnicenl.cz

Donátová Soňa, Mgr.

Od: Patrik Rollo <rollo@luzec.cz>
Odesláno: 22. srpna 2016 8:06
Komu: Donátová Soňa, Mgr.
Předmět: RE: žádost o zakres inženýrských sítí

Dobrý den,
v dané lokalitě u koridoru Ústím nad Lubem - Praha, na k.ú. Lužec nad Vltavou, naše obec žádné stávající ani plánované sítě nemá.

Děkuji za spolupráci

Patrik Rollo
starosta
Obecní úřad Lužec nad Vltavou
1.máje 176
Lužec nad Vltavou
277 06

rollo@luzec.cz
tel.: 725 748 511

-----Original Message-----

From: OÚ Lužec nad Vltavou [<mailto:info@luzec.cz>]
Sent: Friday, August 19, 2016 10:31 AM
To: chladek@seznam.cz
Cc: rollo@luzec.cz
Subject: FW: žádost o zakres inženýrských sítí

-----Original Message-----

From: Donátová Soňa, Mgr. [<mailto:sona.donatova@sudop.cz>]
Sent: Thursday, August 18, 2016 3:03 PM
To: info@luzec.cz
Subject: žádost o zakres inženýrských sítí

Dobrý den,

dne 14.7. 2016 jsme Vám zaslali žádost o poskytnutí podkladů pro zakreslení stávajících inženýrských sítí.

Tímto bych Vás chtěla požádat o vyjádření. Jde o případné kanalizace, veřejné osvětlení či jiné sítě nacházející se v blízkosti železnice (cca 30m).

Pokud žádné takové sítě nevlastníte či nespravujete postačí mi email s takovým stanoviskem. Pokud k tomuto budete mít jakékoli dotazy obraťte se prosím na mne.

Děkuji.

S přáním hezkého dne

Mgr. Soňa Donátová
Středisko elektrotechniky, trakce,
sdělovací a zabezpečovací techniky
SUDOP PRAHA a.s.
Špitálské náměstí 3517
400 01 Ústí nad Labem
tel. 476 767 062
mob. 731 648 796
email. sona.donatova@sudop.cz

Obsah výše uvedené zprávy má pouze informativní a nezávazný charakter. Společnost SUDOP PRAHA a.s. tímto výslovně stanoví, a to bez ohledu na obsah výše uvedené zprávy, že tato zpráva není závazným právním jednáním vedoucím k vzniku, zániku či změně jakéhokoli smluvního vztahu se společností SUDOP PRAHA a.s., a ani potvrzením přijetí nabídky z její strany. Obsahu této zprávy nelze rovněž přisuzovat závaznost jakéhokoli právního jednání pro společnost SUDOP PRAHA a.s., ze kterého by bylo možné usuzovat na právní jednání ve smyslu ustanovení § 1728 a §1729 zák. č. 89/2012Sb., občanský zákoník v platném znění. Předchozí věta neplatí jen v případech předsedy a místopředsedů představenstva za podmínky, že výslovně v obsahu zprávy uvedou, že se jedná o zavazující charakter obsahu této zprávy. Pro vznik, změnu či zánik smluvního vztahu nebo přijetí, změnu či odmítnutí nabídky je obligatorní písemná listinná podoba podepsaná oprávněnými zástupci společnosti SUDOP PRAHA a.s. Etická doložka - Závazek dodržování Etického kodexu SUDOP PRAHA a.s. SUDOP PRAHA a.s. se zavazuje jednat a přijmout taková opatření, aby nevzniklo jakékoliv důvodné podezření na spáchání, či nedošlo k samotnému spáchání trestného činu (včetně formy účastenství), který by mohlo být přičteno podle zákona č. 418/2011 Sb, o trestní odpovědnosti právnických osob a řízení proti nim. Zároveň dbá na to, aby nevznikla trestní odpovědnost fyzických osob (zaměstnanců) podle trestního zákona č. 40/2009 Sb., případně nebylo zahájeno trestní stíhání proti nim podle platných právních předpisů. Etický kodex SUDOP PRAHA a.s. je uveřejněn na adrese: http://www.sudop.cz/uploads/files/1061_eticky-kodex.pdf. Znění Etického kodexu je SUDOP PRAHA a.s. oprávněna jednostranně měnit a je povinna je zveřejnit na svých webových stránkách. Smluvní strana je srozuměna s požadavkem beztrestného jednání a zavazuje se webové stránky SUDOP PRAHA a.s. sledovat a vždy se s aktuálním zněním Etického kodexu seznámit.

Donátová Soňa, Mgr.

Od: Obecní úřad Račice <ou.racice@tiscali.cz>
Odesláno: 19. srpna 2016 11:58
Komu: Donátová Soňa, Mgr.
Předmět: Re: žádost o zákres inženýrských sítí

Dobrý den,

pokud se Vám vrátila nedoručená pošta, asi někde zapadlo oznámení o uložení zásilky. Stávající inženýrské sítě v obci jsou veřejně přístupné na: www.racice.cz, geoportál, filtr inženýrské sítě.

Do 30 m od trati SŽDC budou sítě pravděpodobně jen u č.p.61, letos kolaudovaný a zatím nezakreslený systém centrálního vytápění je uložen v souběhu s kanalizačním řádem, který na obecních stránkách zakreslený je. Pokud byste chtěla podrobnější informace, pošlete, prosím, dopis znovu.

Děkuji, s pozdravem Jaromír Maleček, starosta

Dne 18.8.2016 v 15:15 Donátová Soňa, Mgr. napsal(a):

Dobrý den,

dne 14.7. 2016 jsme Vám zaslali žádost o poskytnutí podkladů pro zakreslení stávajících inženýrských sítí. Bohužel se nám dopis vrátil bez udání důvodu, proč nebyl doručen.

Touto cestou bych Vás chtěla požádat o vyjádření k existenci sítí. Jde o případné kanalizace, veřejné osvětlení či jiné sítě nacházející se v blízkosti železnice (cca 30m).

Pokud žádné takové sítě nevlastníte či nespravujete postačí mi email s takovým stanoviskem. Pokud k tomuto budete mít jakékoli dotazy obraťte se prosím na mne.

Děkuji.

S přáním hezkého dne

Mgr. Soňa Donátová
Středisko elektrotechniky, trakce,
sdělovací a zabezpečovací techniky
SUDOP PRAHA a.s.
Špitálské náměstí 3517
400 01 Ústí nad Labem
tel. 476 767 062
mob. 731 648 796
email. sona.donatova@sudop.cz

Obsah výše uvedené zprávy má pouze informativní a nezávazný charakter. Společnost SUDOP PRAHA a.s. tímto výslovně stanoví, a to bez ohledu na obsah výše uvedené zprávy, že tato zpráva není závazným právním jednáním vedoucím k vzniku, zániku či změně jakéhokoli smluvního vztahu se

společností SUDOP PRAHA a.s., a ani potvrzením přijetí nabídky z její strany. Obsahu této zprávy nelze rovněž přisuzovat závaznost jakéhokoli právního jednání pro společnost SUDOP PRAHA a.s., ze kterého by bylo možné usuzovat na právní jednání ve smyslu ustanovení § 1728 a §1729 zák. č. 89/2012Sb., občanský zákoník v platném znění. Předchozí věta neplatí jen v případech předsedy a místopředsedů představenstva za podmínky, že výslovně v obsahu zprávy uvedou, že se jedná o zavazující charakter obsahu této zprávy. Pro vznik, změnu či zánik smluvního vztahu nebo přijetí, změnu či odmítnutí nabídky je obligatorní písemná listinná podoba podepsaná oprávněnými zástupci společnosti SUDOP PRAHA a.s. Etická doložka - Závazek dodržování Etického kodexu SUDOP PRAHA a.s. SUDOP PRAHA a.s. se zavazuje jednat a přijmout taková opatření, aby nevzniklo jakékoliv důvodné podezření na spáchání, či nedošlo k samotnému spáchání trestného činu (včetně formy účastenství), který by mohlo být přičteno podle zákona č. 418/2011 Sb, o trestní odpovědnosti právnických osob a řízení proti nim. Zároveň dbá na to, aby nevznikla trestní odpovědnost fyzických osob (zaměstnanců) podle trestního zákona č. 40/2009 Sb., případně nebylo zahájeno trestní stíhání proti nim podle platných právních předpisů. Etický kodex SUDOP PRAHA a.s. je uveřejněn na adrese: http://www.sudop.cz/uploads/files/1061_eticky-kodex.pdf. Znění Etického kodexu je SUDOP PRAHA a.s. oprávněna jednostranně měnit a je povinna je zveřejnit na svých webových stránkách. Smluvní strana je srozuměna s požadavkem beztrestného jednání a zavazuje se webové stránky SUDOP PRAHA a.s. sledovat a vždy se s aktuálním zněním Etického kodexu seznámit.

Zpráva neobsahuje viry.

Zkontrolováno AVG - www.avg.com

Verze: 2016.0.7752 / Virová báze: 4647/12837 - Datum vydání: 19.8.2016



SU A0030029

44916xxxxx00236837SSL15616



Obec Hořín

19, 27601 Hořín



Váš dopis s čj.:

Ze dne:

Číslo jednací: OUHOR-0694/2016

Spisová značka: MoVZ/OUHOR/2016

Vyřizuje: Mgr. Václav Šmíd

Tel:

E-mail: starosta@obechorin.cz

Datová schránka: 3nkaj4h

Datum: 1.9.2016

SUDOP PRAHA a.s.**Olšanská č.p. 1a
13000 Praha**

Žádost o podklady-inženýrské sítě

Na základě Vaší žádosti o poskytnutí podkladů pro zakreslení stávajících inženýrských sítí pro stavbu „Úprava zabezpečovacího zařízení pro ETCS včetně DOZ v úseku Kralupy nad Vltavou – Roudnice nad Labem a na základě stanoviska Stavebně pozemkové komise obce Hořín č. 22/2016 ze dne 12. 8. 2016, obec Hořín

s d ě l u j e ,

že obec Hořín není ve věci dotčeným účastníkem, jelikož se tento stavební objekt nenachází v k. ú. Obce Hořín. Obec Hořín není kompetentní se v této věci vyjadřovat a ani nedisponuje k uvedenému žádnými podklady.

S pozdravem



(Signature)
Mgr. Václav Šmíd
Starosta