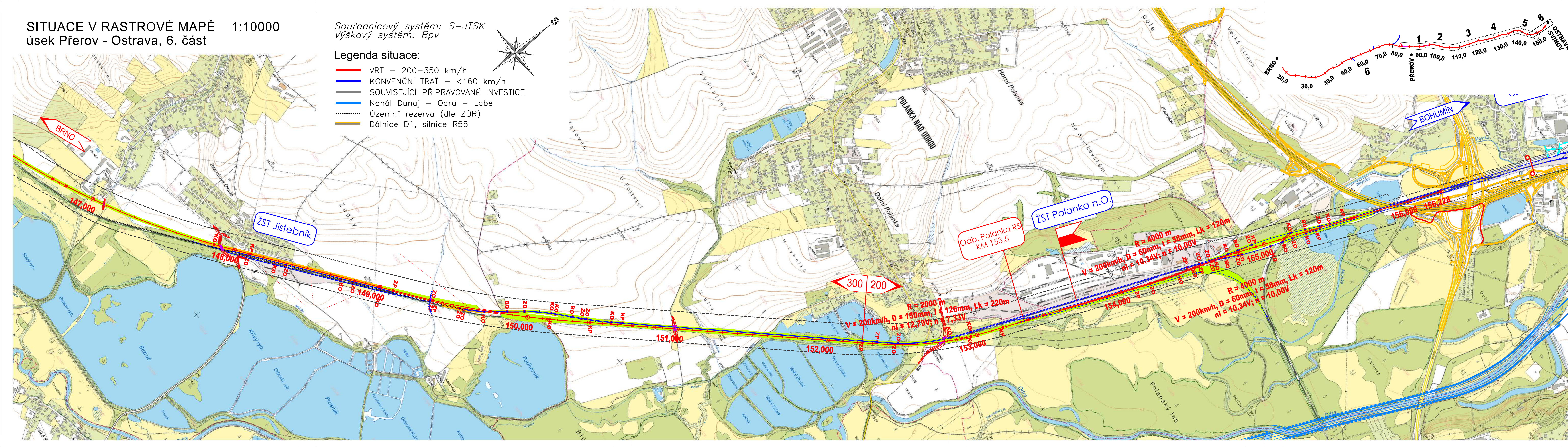



SITUACE V RASTROVÉ MAPĚ 1:10000
úsek Přerov - Ostrava, 6. část



Souřadnicový systém: S-JTSK
Výškový systém: BpV

Legenda situace:

- VRT – 200–350 km/h
- KONVENČNÍ TRAŤ – <160 km/h
- SOUVISEJÍCÍ PŘIPRAVOVANÉ INVESTICE
- Kanál Dunaj – Odra – Labe
- Územní rezerva (dle ZÚR)
- Dálnice D1, silnice R55



Číslo změny:	Obsah změny:	Datum změny:
01	-	-
02	-	-
03	-	-

Investor:	Obyednatel:
 SZDC, s.o. Dlážděná 1003/7 110 00 Praha 1	 SZDC, s.o. Dlážděná 1003/7 110 00 Praha 1

Sdružení "VRT BPO SUDOP - EGIS", Vedoucí sdružení:	SUDOP PRAHA a.s.	Hlavní inženýr projektu:
	Olišská 1a, 130 80 Praha 3 tel.: +420 267 094 111 fax: +420 224 230 316 e-mail: praha@sudop.cz	ING. RADOMÍR HANÁK Zástupce vedoucího týmu: ING. MATEJ MAREŠ

Člen sdružení:	EGIS RAIL SA
	168 - 170 Avenue Thiers 694 55 Lyon - Cedex France

Zpracovatel:	MORAVIA CONSULT Olomouc a.s., Středisko Brno
Vedoucí střediska:	ING. ONDŘEJ POKORNÝ
Odpovědný projektant:	ING. MATEJ MAREŠ
Vypracoval:	ING. ONDŘEJ POKORNÝ
Kontroloval:	ING. JAN LEHNERT

Název akce:	Číslo smlouvy:
VRT (Brno -) Přerov - Ostrava	19-135.205
Část:	Projektový stupeň:
	SP

Výkresy	Datum:
Název přílohy:	11/2019
	Číslo částí:
	B

Situace traťových úseků, úsek Přerov - Ostrava, 6. část	Měřítko:	Počet formátů:
	1:10 000	6 x A4
	Číslo přílohy:	2.2.6

DOCUMENT IS FOR USE IN THE PRESENTED MAP ONLY. IT IS NOT TO BE USED FOR ANY OTHER PURPOSES. IT IS NOT TO BE USED FOR ANY OTHER PURPOSES. IT IS NOT TO BE USED FOR ANY OTHER PURPOSES.