













































PROBLÉMY ÚZEMNÍ		Stavební plochy stabilizované, dotčené záplavovým územím / Stabilized building areas, affected by floodplain
TERRITORIAL PROBLEMS		Stavební plochy návrhové, dotčené záplavovým územím / Design building areas, affected by floodplain
		Plochy brownfields / Brownfield areas
		Území zasažené nadměrným hlukem z pozemní dopravy / Areas affected by excessive road traffic noise
		Stanovená záplavová území / Set flood areas
PROBLÉMY ROZVOJOVÉ		Plochy a koridory nadregionálního a regionálního ÚSES - záměr ZÚR JMK / Areas and corridors of supraregional and regional TSES - intension of Principles for regional planning
DEVELOPMENT PROBLEMS		Veřejný terminál s vazbou na logistické centrum Brno - záměr ZÚR JMK / Public terminal with connection to Brno logistic centre - intension of Principles for regional planning
		Záměr rozšíření letiště Brno Tuřany - záměr JMK / Extension of Brno Tuřany Airport - intension of Principles for regional planning
		1 - Sportovní centrum Ponava / 1 - Sport centre Ponava
		2 - Budoucnost areálu BVV / 2 - Future of Brno Fair Trade area
		3 - Přestavba ŽUB a poloha osobního nádraží / 3 - Redevelopment of Brno Railway Junction and place of main train station
		4 - Areál bývalé Zbrojovky a motorárny / 4 - Former Zbrojovka and Engine Plant area
		5 - Rozvoj bydlení na jihu města / 5 - Residential development on the south of the city
		6 - Rozvoj bydlení v Černovicích / 6 - Residential development in Černovice
		7 - Revitalizace Černovické terasy / 7 - Revitalization of Černovice terrace
		8 - Veřejné pohřebiště Soběšice / 8 - Public cemetery Soběšice
		9 - Další rozvoj areálu ZOO / 9 - ZOO complex development
		10 - Veřejná prostranství - Svratecké nábřeží / 10 - Public spaces - Svratka waterfront
		11 - Terminál IDS - Starý Liskovec / 11 - Integrated transportation system terminal - Starý Liskovec
		Záměry nad rámec aktuálního ÚPmB / Intentions beyond the valid Zoning Plan
		Úprava dopravního systému v jihovýchodním sektoru / Adjustment of transportation system on southeastern sector
		Stanovení koncepčních zásad rozvoje Rekreačních oblastí / Determination of conceptual principles for development of Recreational areas
PROBLÉMY DOPRAVNÍ		Záměry silniční dopravy vyplývající ze ZÚR JMK / Road transport intensions arising from Principles for regional planning
TRANSPORTATION PROBLEMS		Záměry železniční dopravy vyplývající ze ZÚR JMK / Railway transport intensions arising from Principles for regional planning
		Severojižní kolejový diametr - záměr JMK / North-South Rail Diameter - intensions of Principles for regional planning
		Přetížení dálniční sítě na území města / Motorway network congestion in the city
		Absence částí komunikací tvořící ochranný systém města (VMO a radiály) / Absence of parts of the roads forming protective city system (Brno Big Circuit and radial roads)
		Absence významných městských komunikací, chybějící územní podmínky v ÚPD / Absence of important city roads, missing territorial conditions in non-statutory planning documentation
		Problematické nerealizované komunikační vazby uvnitř VMO / Problematic unrealized communication links within Brno Big Circuit
		Nerealizovaná komunikační vazba v jižním sektoru města / Unrealized communication link within Southern city sector
		Problémové napojení dopravy aglomeračního významu / Problem transport connection of agglomeration significance
		Přestavba ŽUB / Redevelopment of the Brno Railway Junction
PROBLÉMOVÉ OBLASTI		Koncepční řešení jižní části centra města ve vztahu k poloze nádraží / Conceptual solution of Southern part of city centre in relation to location of main train station
PROBLEMS LOCALITIES		Koncepční řešení Dolních Heršpic a Přízřenic / Conceptual solution of Dolní Heršpice and Přízřenice
		Koncepční řešení jihovýchodního sektoru města ve vztahu k poloze VMO / Conceptual solution of southeastern city sector in relation to Brno Big Circuit
		Prověření možného dopravního řešení severního sektoru města / Examination of possible transport solution of Northern city sector
		Prověření záměru dopravního propojení Obřany - Lesná s dopady na využití území / Examination of intension of transport connection Obřany - Lesná with impact on land use
		Posílení rozvoje ve východním sektoru města / Strengthening development in Eastern city sector
STÁVAJÍCÍ VYUŽITÍ ÚZEMÍ		Stavební plochy / Building areas
EXISTING LAND USE		Plochy zeleně / Greenery areas
		Vodní plochy a toky / Water areas and watercourses
STÁVAJÍCÍ USPOŘÁDÁNÍ DOPRAVY		Základní komunikační systém města / Basic road system of the city
EXISTING TRANSPORTATION		Železnice / Railway
HRANICE		Hranice administrativně správního území statutárního města Brna / Boundary of administrative territory of Statutory City of Brno
BOUNDARIES	