


7,130 z tratě od Kroměříže

07/08/2013



7,130 detail PZS

07/08/2013



PŘEJEZD "B1"
P7243

km 9.075
st.silnice III.tř.

P7242

km 8.838
místní IV.

km 8.636

km 8.436
m.k. II.tř.

PŘEJEZD "B2"
P7241

km 8.078
řeka Morava

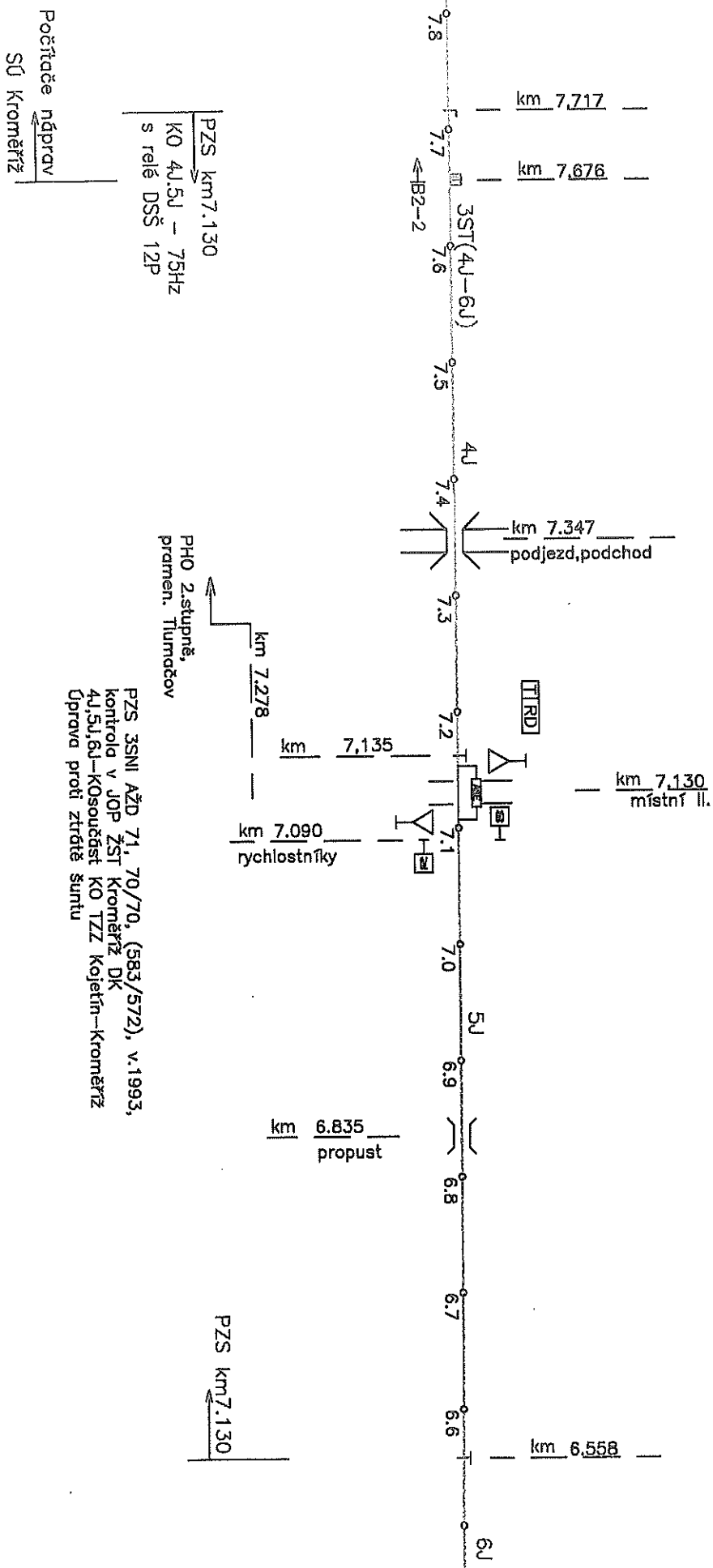
km 7.936

PZS 3ZBI PZZ-RE, 70:60/60:(722/650),-UO-,r.2009
kontrola v JOP DK ŽST Kroměříž
PN AZF RSR 180

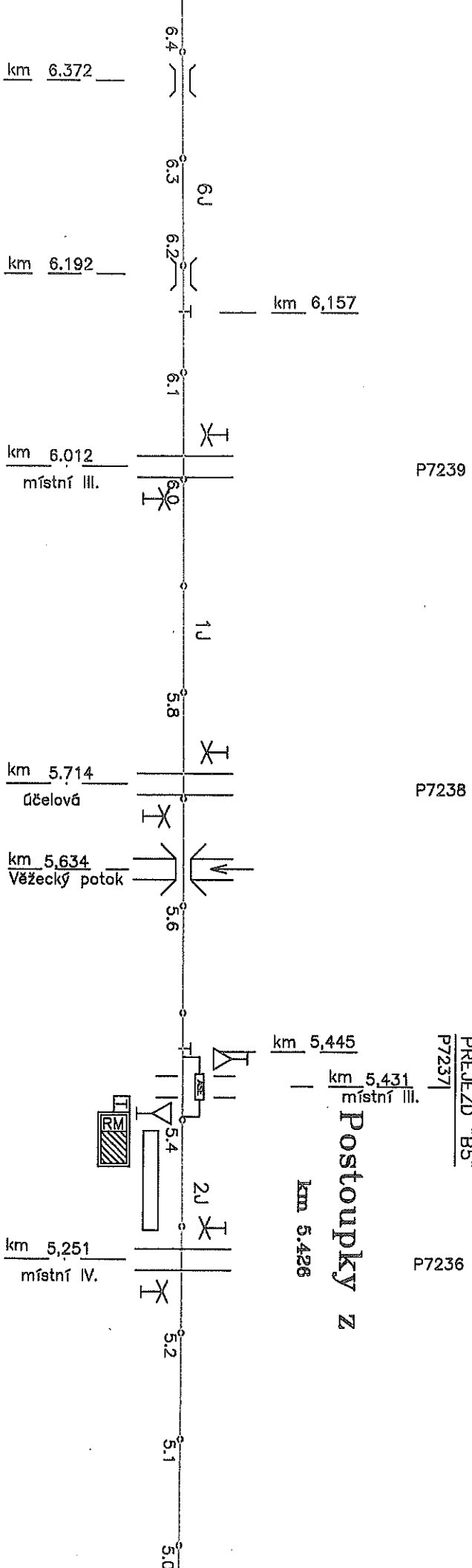
PZS 3ZBI PZZ-RE, 60/60,-UO-,r.2009
kontrola v JOP DK ŽST Kroměříž
PN AZF RSR 180

Trat'	Valašské Meziříčí - Kojetín	Datum
Tratový úsek/žst'	Kroměříž-Kojetín mimo	31.12.2014
TUDU	212102	Trat.př. číslo 304A
	Výkres číslo	44

PŘEJEZD "B3" P7240



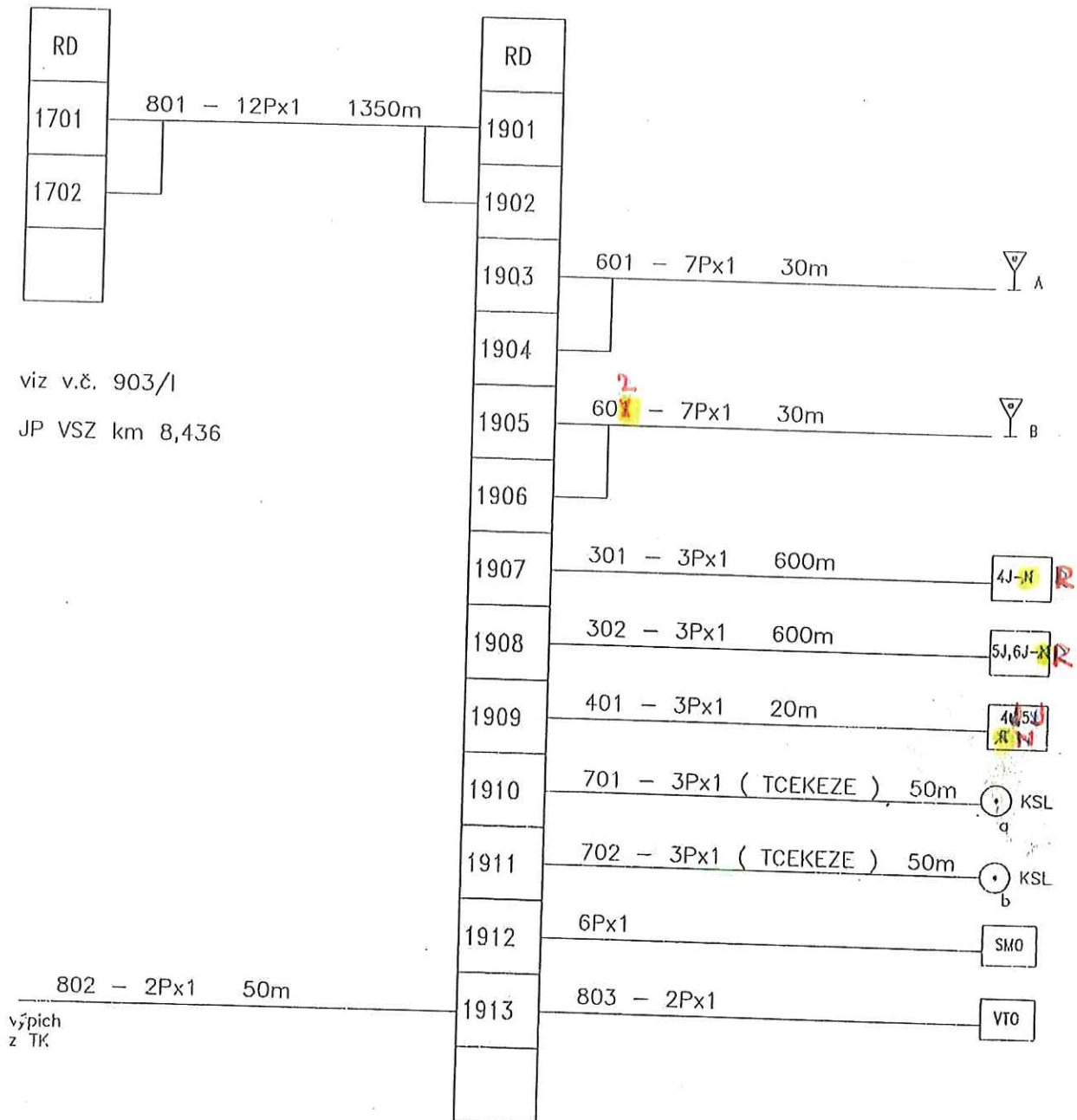
Trat'	Valašské Meziříčí - Kojetín	Datum
Trat'ový úsek/zst	Kroměříž mimo-Kojetín mimo	31.12.2011
TUDU	212102	304A
	Výkres číslo	45



Trat'	Valašské meziříčí - Kojetín	Dotum
Tratový úsek/žst	Kroměříž mimo-Kojetín mimo	31.12.2014
TUDU	212102	Trat.přlín číslo 304A
	Výkres číslo	46

VSZ km 8,436





VSZ km 7,130



viz v.č. 903/I

JP VSZ km 8,436

výpich
z TK

	Datum	Jméno	Podpis	
Zpracoval	02/00	Ing. Šustek		
Kreslil	02/00	Ing. Benešová		
Zkoušel	02/00	Ing. Šustek		

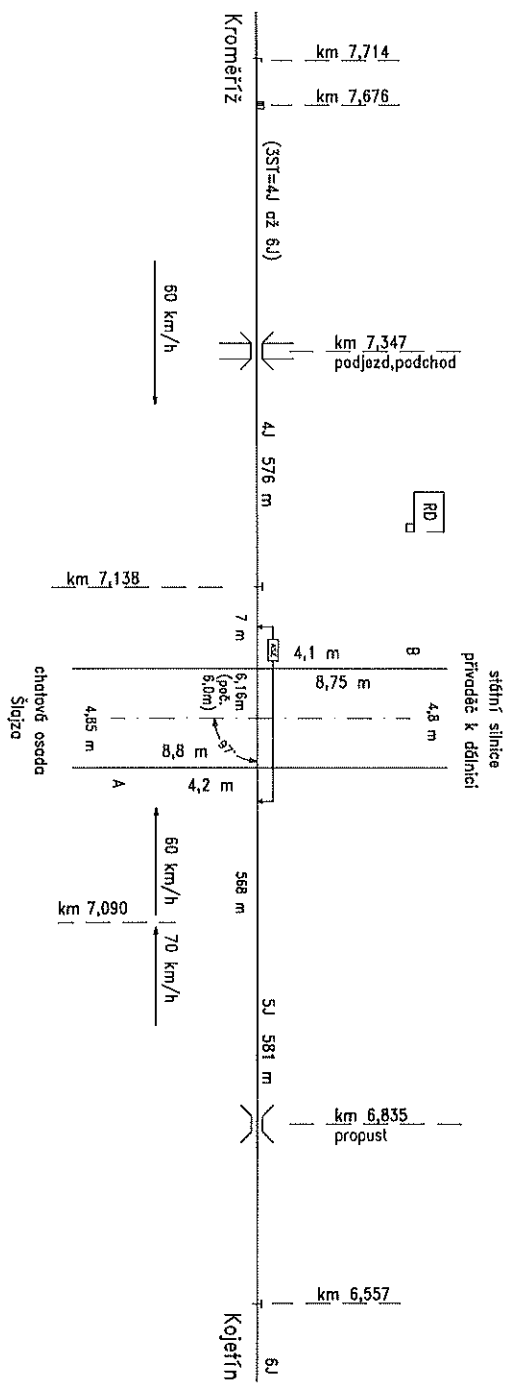
KROMĚŘÍŽ – VSZ km 7,130 0700

Schémačický kabelový plán

Potřebná délka přibližovacího úseku: 485 m
 Skutečná délka přibližovacího úseku: 583 m
 Obvod je další o: 98 m

Kroměříž
 km 7,130
 (skutečný střed v km 7,128)
 označen B3 (P 7240)

Nevyšší hrátová rychlost 70 km/h
 Potřebná délka přibližovacího úseku: 562 m
 Skutečná délka přibližovacího úseku: 568 m
 Obvod je další o: zastávka 6 m



Vypočtená přibližovací doba: 29,18 s
 Skutečná přibližovací doba: 34,98 s
 Skutečná doba odložení výstrahy: 0 s

Vypočtená přibližovací doba: 29,18 s
 Skutečná přibližovací doba: 29,51 s
 Skutečná doba odložení výstrahy: 0 s