


LEGENDA :

- číslo a hranice parcely KN
- slučková hranice
- hranice katastrálního území
- staničení
- BPEJ/ třída ochrany
- Trvalý zábor ZPF




STATNÍ FOND DOPRAVNÍ INFRASTRUKTURY

B.9

VÝŠKOVÝ SYSTÉM Bpv SOUŘADNICOVÝ SYSTÉM S-JTSK


Číslo změny:	Obsah změny:	Datum změny:
01	-	-
02	-	-
03	-	-

Objednatel:



Správa železniční dopravní cesty, státní organizace
Dlažďená 1003/7
110 00 Praha 1

Generální projektant:



SUDOP PRAHA a.s.
Olšanská 1a, 130 80 Praha 3
tel.: +420 267 094 111
e-mail: praha@sudop.cz

Hlavní inženýr projektu:
ING. MIROSLAV KRSEK

Garant profese:
ING. JITKA TOBOLOVÁ

Sředitelsko:

Vedoucí sředitelska: ING. HANA STÁRKOVÁ	Odpovědný projektant SO, IO, PS: ING. JITKA TOBOLOVÁ	Vypracoval: ING. JITKA TOBOLOVÁ	Kontroloval: ING. MILOŠ ŠTOLBA
--	---	------------------------------------	-----------------------------------

Název akce:

Ústí n. O. - Brandýs n. O. - původní stopa, BC

Část:

Trvalé a dočasné záборы pozemků, ZPF, PUPFL

ZEMĚDĚLSKÁ PŘÍLOHA

Název přílohy:

Číslo smlouvy:
18-264.250

Projektový stupeň:
DSP

Datum:
08/2019

Číslo částí:
B.9.1

Měřítko:
1:1 000

Počet formátů:
8xA4

Číslo přílohy:
5

Situace odnímaných ploch ZPF - 4. díl

DOUMENT LZE UŽÍVAT POUZE VE SMYSLU PŘEŠLÉHO SMLUVY O DÍLO, ZÁZNÁ, JEHO ČÁST NEMŮŽE BYT DLE ZÁKONA 3.121.2000 SL. KOPROVÁNÁ NEBO JINÝM ZPŮSOBEM ROZŠŮVÁNÁ. BEZ SOHLASU SUDOP PRAHA, A.S.