

LEGENDA :

299/

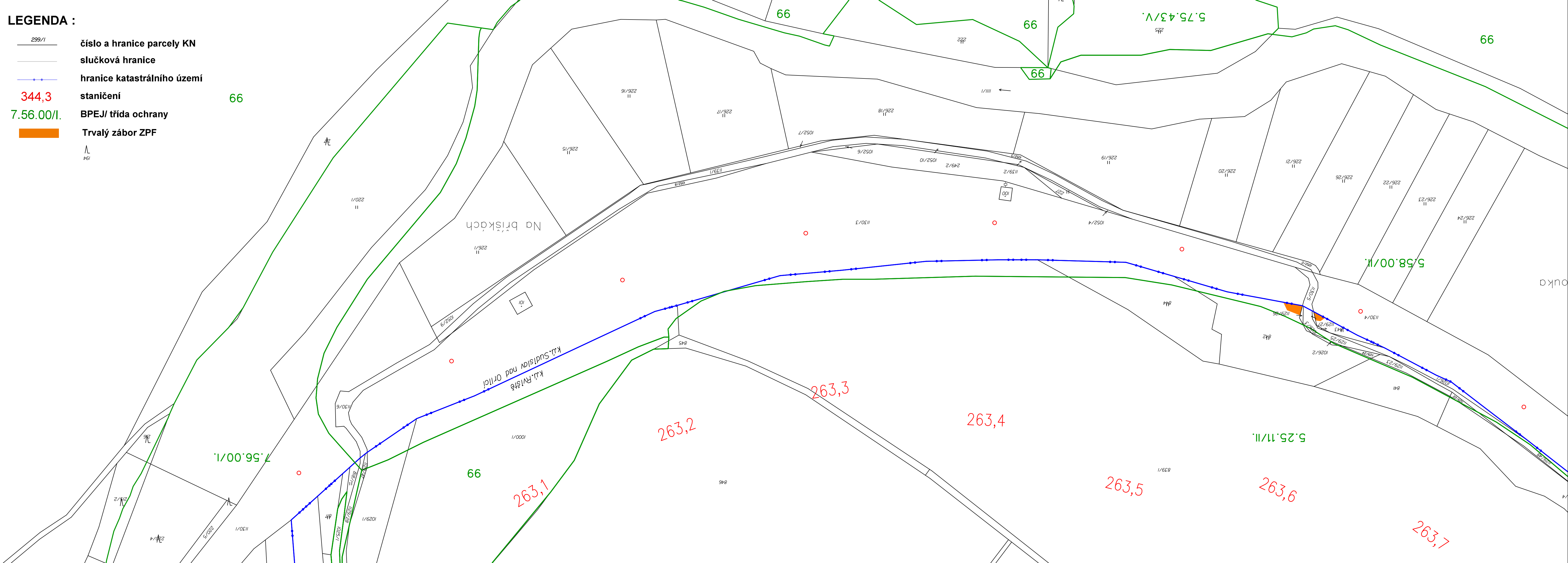
číslo a hranice parcely KN**slučková hranice**

hranice katastrálního území

staničení

BPEJ/ třída ochrany

Trvalý zábor ZPF

A
bF

B.9

VÝŠKOVÝ SYSTÉM Bpv SOUŘADNICOVÝ SYSTÉM S-JTSK

Číslo změny:	Obsah změny:	Datum změny:
01	-	-
02	-	-
03	-	-

Objednatel:







Správa železniční dopravní cesty, státní organizace
Dlážděná 1003/7
110 00 Praha 1

Generální projektant:



SUDOP PRAHA a.s. Olšanská 1a, 130 80 Praha 3 tel.: +420 267 094 111 e-mail: praha@sudop.cz	ING. MIROSLAV KRSEK <i>Garant profese:</i> ING. JITKA TOBOLOVÁ
---	--

Středisko:

<p>Vedoucí střediska: </p> <p>ING. HANA STÁNKOVÁ</p>	<p>Odpovědný projektant SO, IO, PS: </p> <p>ING. JITKA TOBOLOVÁ</p>	<p>Vypracoval: </p> <p>ING. JITKA TOBOLOVÁ</p>	<p>Kontroloval: </p> <p>ING. MILOŠ ŠTOLBA</p>
---	--	---	--

Název akce:

Číslo smlouvy:	18-264.250
----------------	------------

Projektový stupeň: DSP

Ústí n. O. - Brandýs n. O. - původní stopa, BC

Část:

08/2019

Trvalé a dočasné zábory pozemků, ZPF, PUPFL

ZEMĚDĚLSKÁ PŘÍLOHA

Název přílohy:

Měřítko:	Počet formátů:
1:1 000	5xA4

Číslo přílohy: 4

Situace odnímaných ploch ZPF - 3. díl

4

DOKUMENT LZE UŽÍVAT POUZE VE SMYSLU PŘÍSLUŠNÉ SMLOUVY O DÍLO. ŽÁDNÁ JEHO ČÁST NEMŮŽE BÝT DLE ZÁKONA č.121/2000 Sb. KOPIROVÁNA NEBO JINÝM ZPŮSOBEM ROZŠÍŘOVÁNA BEZ SOUHLASU SUDOP PRAHA a.s.