





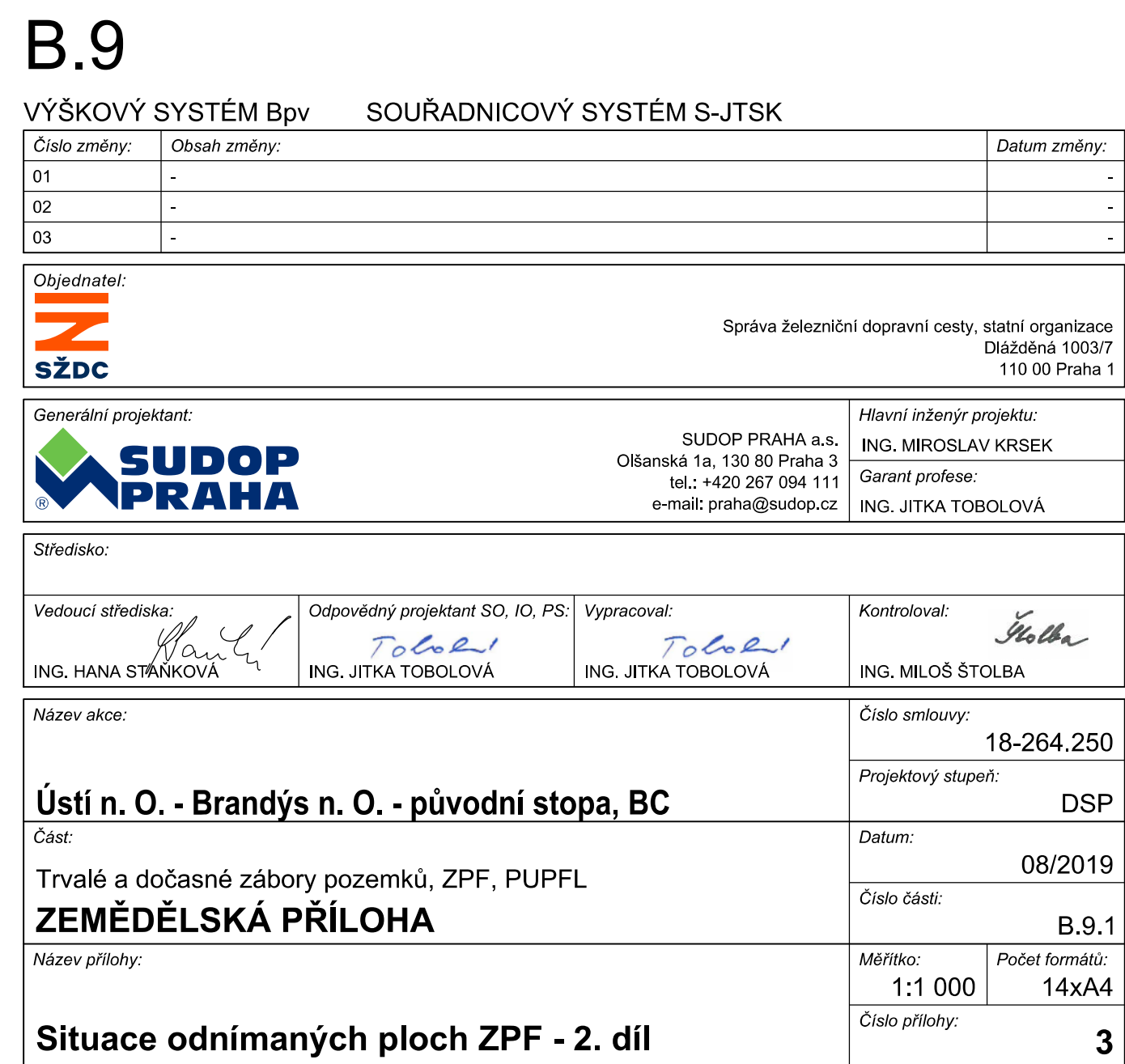






	číslo a hranice parcely KN
	slučková hranice
	hranice katastrálního území
	staničení
	BPEJ/ třída ochrany
	Trvalý zábor ZPF
	Dočasný zábor ZPF nad 1 rok



B.9			
VÝŠKOVÝ SYSTÉM Bpv		SOUŘADNICOVÝ SYSTÉM S-JTSK	
Číslo změny:	Obsah změny:	Datum změny:	
01	-		
02	+		
03	-		
Objednatel:			
		Správa železniční dopravní cesty, státní organizace Dřazďovka 1003/7 110 00 Praha 1	
Generální projektant: 		Hlavní inženýr projektu: SUDOP PRAHA a.s. Oškarova 1a, 120 80 Praha 3 tel.: +420 267 094 111 e-mail: praha@sudop.cz	
		ING. MIROSLAV KRSEK Garant profese: ING. JIŘKA TOBOLOVÁ	
Středisko:			
Vedoucí střediska:  ING. HANA STRÁNSKÁ	Odpovědný projektant SO, IO, PS:  ING. JIŘKA TOBOLOVÁ	Vypracoval:  ING. JIŘKA TOBOLOVÁ	Kontroloval:  ING. MILOŠ ŠTŮBLA
Název akce:		Číslo smlouvy:	
Ústí n. O. - Brandýs n. O. - původní stopa, BC ZEMĚDĚLSKÁ PŘÍLOHA		18-264.250	
		Projektový stupeň: DSP	
Část:		Datum:	
Trvalé a dočasné zábery pozemků, ZPF, PUPFL ZEMĚDĚLSKÁ PŘÍLOHA		08/2019	
		Číslo části:	
Název přílohy:		Měřítko:	
		1:1 000	
		Číslo přílohy:	
Situace odnímaných ploch ZPF - 2. díl		3	