

### LEGENDA :

299/1

**číslo a hranice parcely KN**

**slučková hranice**

**hranice katastrálního územ**

344,3

**staničen**

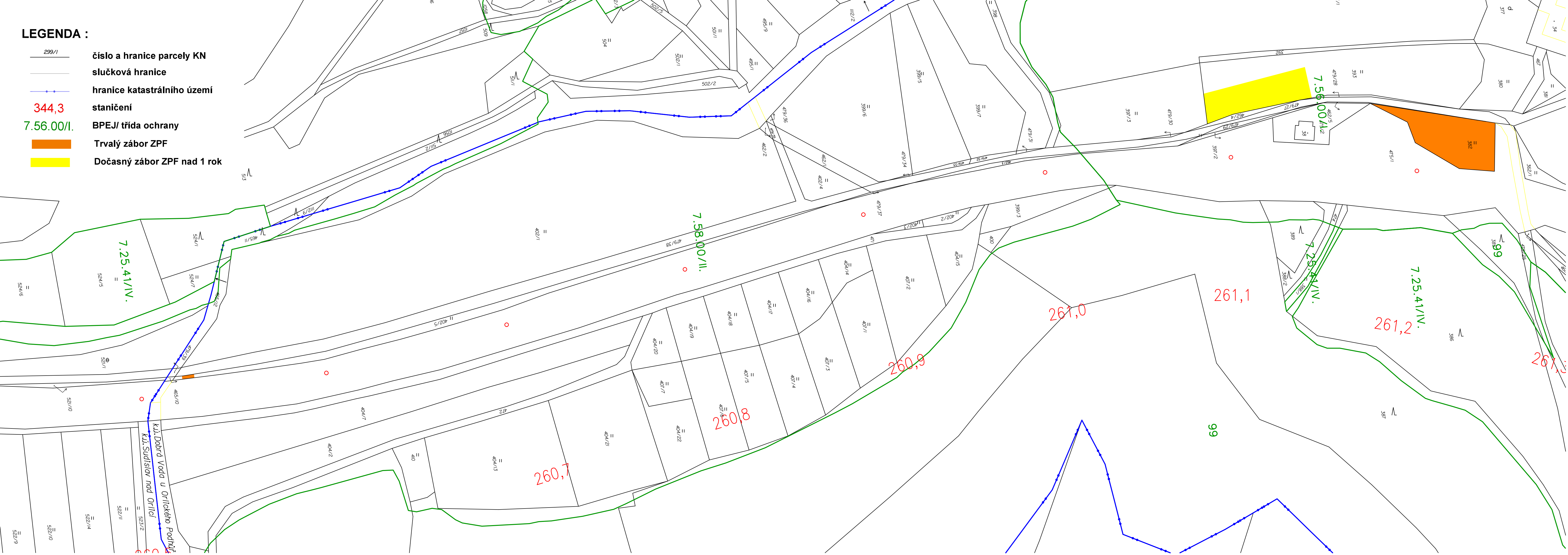
7.56.00/L

**BPEJ/ třída ochrany**

100%

### Trvalý zábor ZPF

### Dočasný zábor ZPF nad 1 rok



## B.9

VÝŠKOVÝ SYSTÉM B<sub>pV</sub>      SOUŘADNICOVÝ SYSTÉM S-JTSK

Číslo změny:	Obsah změny:	Datum změny:
01	-	-
02	-	-
03	-	-

**Objednatel:**







Správa železniční dopravní cesty, státní organizace  
Dlážděná 1003/7  
110 00 Praha 1

**Generální projektant:**



SUDOP PRAHA a.s. Olšanská 1a, 130 80 Praha 3 tel.: +420 267 094 111 e-mail: praha@sudop.cz	hlavní inženýr projektu: <b>ING. MIROSLAV KRSEK</b> <hr/> Garant profese: <b>ING. JIŘKA TOBOLOVÁ</b>
---	---

**Středisko:**

<p>Vedoucí střediska: </p> <p>ING. HANA STANKOVÁ</p>	<p>Odpovědný projektant SO, IO, PS: </p> <p>ING. JITKA TOBOLOVÁ</p>	<p>Vypracoval: </p> <p>ING. JITKA TOBOLOVÁ</p>	<p>Kontroloval: </p> <p>ING. MILOŠ ŠTOLBA</p>
---	--	---	--

Název akce:

Číslo smlouvy:	18-264.250
----------------	------------

Projektový stupeň:	DSD
--------------------	-----

Ústí n. O. - Brandýs n. O. - původní stopa, BC

Část:

Trvalé a dočasné zábory pozemků, ZPF, PUPFL	08/2019
<b>ZEMĚDĚLSKÁ PŘÍLOHA</b>	Číslo části: B.9.1

Název přílohy:	Měřítko: 1:1 000	Počet formátů: 5xA4
----------------	---------------------	------------------------

## Situace odnímaných ploch ZPF - 1. díl

Číslo přílohy: **2**

DOKUMENT LZE UŽÍVAT POUZE VE SMYSLU PŘÍSLUŠNÉ SMLOUVY O DÍLO. ŽÁDNÁ JEHO ČÁST NEMŮŽE BÝT DLE ZÁKONA č.121/2000 Sb. KOPIROVÁNA NEBO JINÝM ZPŮSOBEM ROZŠÍŘOVÁNA BEZ SOUHLASU SUDOP PRAHA a.s.