Správa železniční dopravní cesty, státní organizace
Sídlo: Dlážděná 1003/7, 110 00 Praha 1
IČ: 709 94 234 DIČ: CZ 709 94 234
Zapsána v obchodním rejstříku vedeném Městským soudem v Praze, spisová značka A 48384.

Správa železniční dopravní cesty, státní organizace
Správa železniční geodézie Praha
Pod Výtopnou 645/8, 186 00 Praha 8
www.szdc.cz

Zaměřil	SŽG Praha - pracoviště Praha
Zpracoval	Věra Junková
Kontroloval	Ing. Vladimír Náměstek
Ověřil	Ing. Ludvíka Fialová
Traťový úsek	TÚ 1711 Čerčany (mimo) - Skochovice (mimo)

Management kvality
ISO 9001
www.dekra-seal.com

"Zvýšení stability skalních masivů na trati Praha - Vrané - Dobříš/Čerčany"

rozsah TU 1711 km 24,000 – 31,000

DOKUMENTACE ŽBP

Ředitel	Ing. Ondřej Červenka
Datum	3/2019
Číslo zakázky	G730Z7299019
Souř.systém	S-JTSK
Výškový systém	Bpv
Stupeň PD	DSP
Část.dokum.	Část
I.6	2

GEODETICKÉ ÚDAJE

Výpis z databáze Železničního bodového pole
Databáze: **szgdb** ----- Umístěná v: localhost : 5432
Pracoviště: **SŽG Praha, pracoviště Praha** - 18. 03. 2019 10:53:45 - Hanuš, Jiří

!!! NEŘÍZENÁ KOPIE !!!

Traťový úsek:	**1711**	Čerčany (mimo) - Skochovice (mimo)
Definiční úsek:	**10**	Jílové u Prahy - Davle
Číslo bodu:	**884**	km: **24,075000** Katastrální území: Luka pod Medníkem

Souřadnice	**JTSK**
Y =	743388,110
X =	1067480,855
Nadm. výška	272,152
Souřadnice	**ETRS89**
Latitude	
Longitude	
El. High	

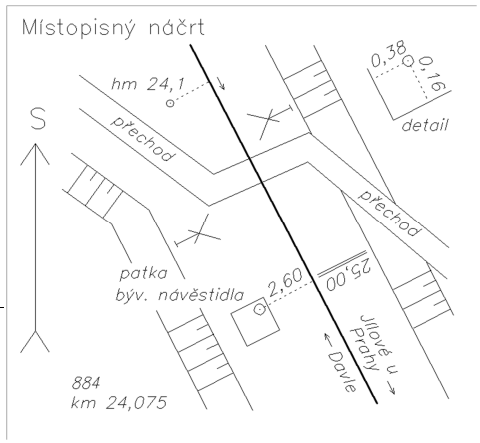

Výškový systém:	Bpv
Typ určení výšky:	Nivelací
Typ určení bodu:	POL
Třída přesnosti:	2
Splnění TKP:	ANO
Druh stabilizace:	hřeb
Poznámka:	měřický hřeb v základu bývalého návěstidla
Vyhotovil:	SŽG Praha, pracoviště Praha
Platnost (od – do):	9. 11. 2012 -
Transformační klíč:	
Původ bodu:	G90272C29065

Traťový úsek:	**1711**	Čerčany (mimo) - Skochovice (mimo)
Definiční úsek:	**10**	Jílové u Prahy - Davle
Číslo bodu:	**1115**	km: **24,268000** Katastrální území: Luka pod Medníkem

Souřadnice	**JTSK**
Y =	743479,266
X =	1067314,661
Nadm. výška	268,168
Souřadnice	**ETRS89**
Latitude	
Longitude	
El. High	

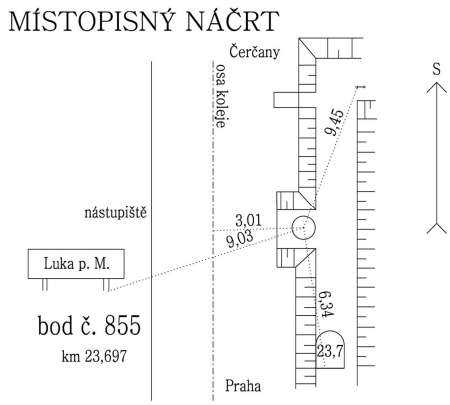

Výškový systém:	Bpv
Typ určení výšky:	Nivelací
Typ určení bodu:	POL
Třída přesnosti:	2
Splnění TKP:	ANO
Druh stabilizace:	M1
Poznámka:	žulový kámen M1 s hřebem: původně GB č.885
Vyhotovil:	Skanska a.s.
Platnost (od – do):	9. 12. 2016 -
Transformační klíč:	
Původ bodu:	G731Z7215088

GEODETICKÉ ÚDAJE

Výpis z databáze Železničního bodového pole
Databáze: **szgdb** ----- Umístěná v: localhost : 5432
Pracoviště: **SŽG Praha, pracoviště Praha** - 18. 03. 2019 10:53:45 - Hanuš, Jiří

!!! NEŘÍZENÁ KOPIE !!!

Traťový úsek:	**1711**	Čerčany (mimo) - Skochovice (mimo)
Definiční úsek:	**10**	Jílové u Prahy - Davle
Číslo bodu:	**856**	km: **24,388000** Katastrální území: Luka pod Medníkem

Souřadnice	**JTSK**
Y =	743556,559
X =	1067220,592
Nadm. výška	266,461
Souřadnice	**ETRS89**
Latitude	N 49°52'15.30422"
Longitude	E 14°27'24.73792"
El. High	311.970
Výškový systém:	Bpv
Typ určení výšky:	Nivelací
Typ určení bodu:	GNSS
Třída přesnosti:	2
Splnění TKP:	ANO
Druh stabilizace:	hřeb

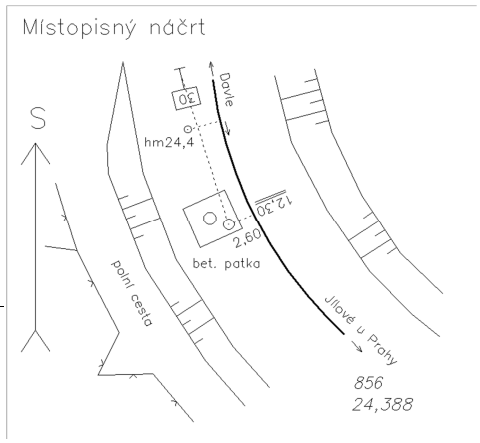

Poznámka:	hřeb v betonovém základu: ETRF 2000
Vyhotovil:	SŽG Praha, pracoviště Praha
Platnost (od – do):	18. 9. 2012 -
Transformační klíč:	TRK21711006032
Původ bodu:	G90272C29046

Traťový úsek:	**1711**	Čerčany (mimo) - Skochovice (mimo)
Definiční úsek:	**10**	Jílové u Prahy - Davle
Číslo bodu:	**1116**	km: **24,477000** Katastrální území: Luka pod Medníkem

Souřadnice	**JTSK**
Y =	743599,770
X =	1067145,164
Nadm. výška	265,317
Souřadnice	**ETRS89**
Latitude	
Longitude	
El. High	
Výškový systém:	Bpv
Typ určení výšky:	Nivelací
Typ určení bodu:	POL
Třída přesnosti:	2
Splnění TKP:	ANO
Druh stabilizace:	M1

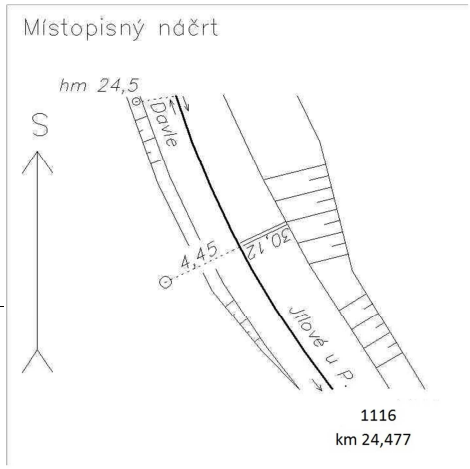

Poznámka:	žulový kámen M1 s hřebem: původně GB č.1041
Vyhotovil:	Skanska a.s.
Platnost (od – do):	9. 12. 2016 -
Transformační klíč:	
Původ bodu:	G731Z7215088

GEODETICKÉ ÚDAJE

Výpis z databáze Železničního bodového pole
Databáze: **szgdb** ----- Umístěná v: localhost : 5432
Pracoviště: **SŽG Praha, pracoviště Praha** - 18. 03. 2019 10:53:45 - Hanuš, Jiří

!!! NEŘÍZENÁ KOPIE !!!

Traťový úsek:	**1711**	Čerčany (mimo) - Skochovice (mimo)
Definiční úsek:	**10**	Jílové u Prahy - Davle
Číslo bodu:	**1117**	km: **24,572000** Katastrální území: Luka pod Medníkem

Souřadnice	**JTSK**
Y =	743611,561
X =	1067050,040
Nadm. výška	263,020
Souřadnice	**ETRS89**
Latitude	
Longitude	
El. High	
Výškový systém:	Bpv
Typ určení výšky:	Nivelací
Typ určení bodu:	POL
Třída přesnosti:	2
Splnění TKP:	ANO
Druh stabilizace:	M1

MÍSTOPISNÝ NÁČRT

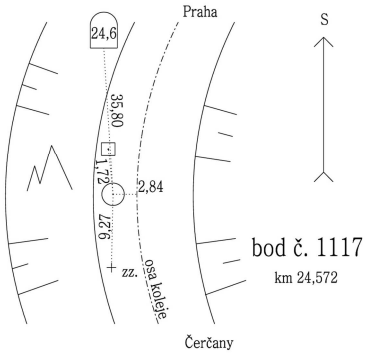

Poznámka:	žulový kámen M1 s hřebem
Vyhotovil:	Skanska a.s.
Platnost (od – do):	9. 12. 2016 -
Transformační klíč:	
Původ bodu:	G731Z7215088

Traťový úsek:	**1711**	Čerčany (mimo) - Skochovice (mimo)
Definiční úsek:	**10**	Jílové u Prahy - Davle
Číslo bodu:	**1118**	km: **24,713000** Katastrální území: Luka pod Medníkem

Souřadnice	**JTSK**
Y =	743589,478
X =	1066910,427
Nadm. výška	260,578
Souřadnice	**ETRS89**
Latitude	
Longitude	
El. High	
Výškový systém:	Bpv
Typ určení výšky:	Nivelací
Typ určení bodu:	POL
Třída přesnosti:	2
Splnění TKP:	ANO
Druh stabilizace:	M1

MÍSTOPISNÝ NÁČRT

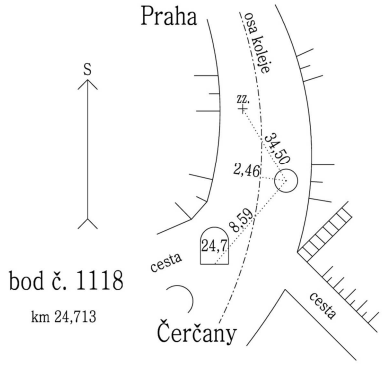

Poznámka:	žulový kámen M1 s hřebem: původně GB č.1043
Vyhotovil:	Skanska a.s.
Platnost (od – do):	9. 12. 2016 -
Transformační klíč:	
Původ bodu:	G731Z7215088

GEODETICKÉ ÚDAJE

Výpis z databáze Železničního bodového pole
Databáze: **szgdb** ----- Umístěná v: localhost : 5432
Pracoviště: **SŽG Praha, pracoviště Praha** - 18. 03. 2019 10:53:45 - Hanuš, Jiří

!!! NEŘÍZENÁ KOPIE !!!

Traťový úsek:	**1711**	Čerčany (mimo) - Skochovice (mimo)
Definiční úsek:	**10**	Jílové u Prahy - Davle
Číslo bodu:	**1119**	km: **24,816000** Katastrální území: Luka pod Medníkem

Souřadnice	**JTSK**
Y =	743630,110
X =	1066815,829
Nadm. výška	259,790
Souřadnice	**ETRS89**
Latitude	
Longitude	
El. High	

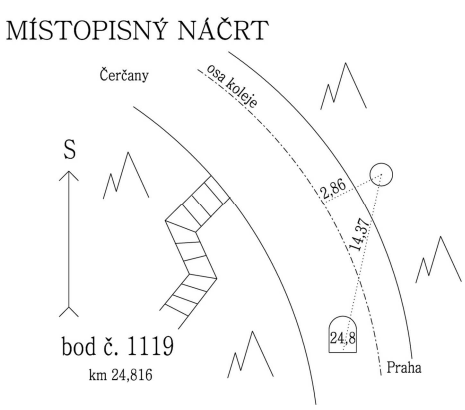

Výškový systém:	Bpv
Typ určení výšky:	Nivelací
Typ určení bodu:	POL
Třída přesnosti:	2
Splnění TKP:	ANO
Druh stabilizace:	konzole
Poznámka:	konzovlová značka na skále
Vyhotovil:	Skanska a.s.
Platnost (od – do):	9. 12. 2016 -
Transformační klíč:	
Původ bodu:	G731Z7215088

Traťový úsek:	**1711**	Čerčany (mimo) - Skochovice (mimo)
Definiční úsek:	**10**	Jílové u Prahy - Davle
Číslo bodu:	**1120**	km: **24,971000** Katastrální území: Luka pod Medníkem

Souřadnice	**JTSK**
Y =	743755,216
X =	1066724,118
Nadm. výška	256,410
Souřadnice	**ETRS89**
Latitude	
Longitude	
El. High	

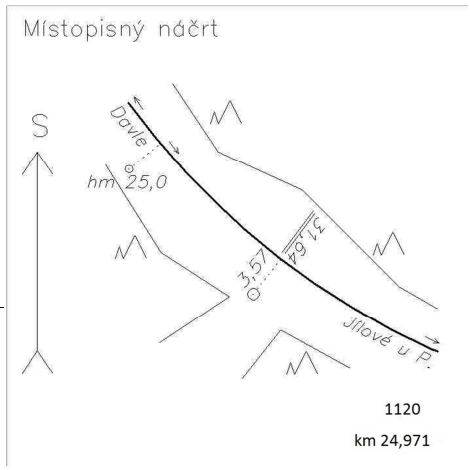

Výškový systém:	Bpv
Typ určení výšky:	Nivelací
Typ určení bodu:	POL
Třída přesnosti:	2
Splnění TKP:	ANO
Druh stabilizace:	M1
Poznámka:	žulový kámen M1 s hřebem: původně GB č.1046
Vyhotovil:	Skanska a.s.
Platnost (od – do):	9. 12. 2016 -
Transformační klíč:	
Původ bodu:	G731Z7215088

Traťový úsek:	**1711**	Čerčany (mimo) - Skochovice (mimo)
Definiční úsek:	**10**	Jílové u Prahy - Davle
Číslo bodu:	**1047**	km: **25,081000** Katastrální území: Luka pod Medníkem

Souřadnice	**JTSK**
Y =	743812,982
X =	1066629,277
Nadm. výška	254,502
Souřadnice	**ETRS89**
Latitude	
Longitude	
El. High	
Výškový systém:	Bpv
Typ určení výšky:	Nivelací
Typ určení bodu:	POL
Třída přesnosti:	2
Splnění TKP:	ANO
Druh stabilizace:	hřeb

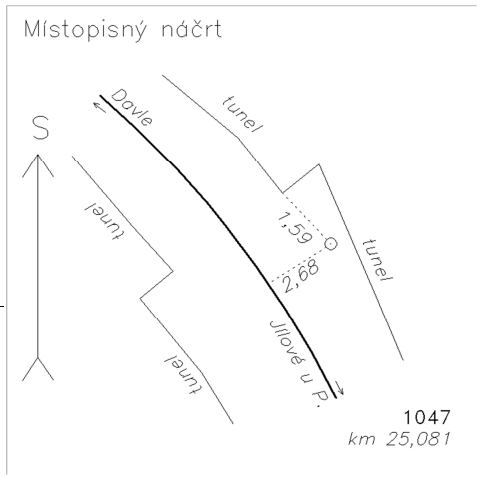

Poznámka:	měřický hřeb v tunelu
Vyhotovil:	SŽG Praha, pracoviště Praha
Platnost (od – do):	19. 5. 2014 -
Transformační klíč:	
Původ bodu:	G90272C29065

Traťový úsek:	**1711**	Čerčany (mimo) - Skochovice (mimo)
Definiční úsek:	**10**	Jílové u Prahy - Davle
Číslo bodu:	**1121**	km: **25,235000** Katastrální území: Petrov u Prahy

Souřadnice	**JTSK**
Y =	743930,461
X =	1066528,543
Nadm. výška	251,528
Souřadnice	**ETRS89**
Latitude	
Longitude	
El. High	
Výškový systém:	Bpv
Typ určení výšky:	Nivelací
Typ určení bodu:	POL
Třída přesnosti:	2
Splnění TKP:	ANO
Druh stabilizace:	M1

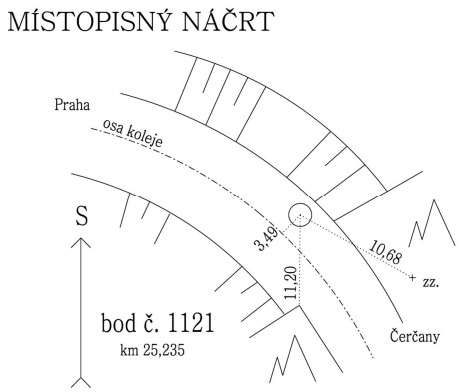

Poznámka:	žulový kámen M1 s hřebem
Vyhotovil:	Skanska a.s.
Platnost (od – do):	9. 12. 2016 -
Transformační klíč:	
Původ bodu:	G731Z7215088

Traťový úsek:	**1711**	Čerčany (mimo) - Skochovice (mimo)
Definiční úsek:	**10**	Jílové u Prahy - Davle
Číslo bodu:	**1122**	km: **25,317000** Katastrální území: Petrov u Prahy

Souřadnice	**JTSK**
Y =	744008,361
X =	1066502,400
Nadm. výška	250,845
Souřadnice	**ETRS89**
Latitude	
Longitude	
El. High	
Výškový systém:	Bpv
Typ určení výšky:	Nivelací
Typ určení bodu:	POL
Třída přesnosti:	2
Splnění TKP:	ANO
Druh stabilizace:	hřeb

MÍSTOPISNÝ NÁČRT

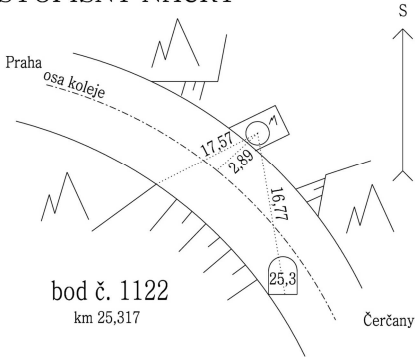

Poznámka:	měřický hřeb ve skále
Vyhotovil:	Skanska a.s.
Platnost (od – do):	9. 12. 2016 -
Transformační klíč:	
Původ bodu:	G731Z7215088

Traťový úsek:	**1711**	Čerčany (mimo) - Skochovice (mimo)
Definiční úsek:	**10**	Jílové u Prahy - Davle
Číslo bodu:	**1123**	km: **25,419000** Katastrální území: Petrov u Prahy

Souřadnice	**JTSK**
Y =	744110,684
X =	1066508,338
Nadm. výška	249,468
Souřadnice	**ETRS89**
Latitude	
Longitude	
El. High	
Výškový systém:	Bpv
Typ určení výšky:	Nivelací
Typ určení bodu:	POL
Třída přesnosti:	2
Splnění TKP:	ANO
Druh stabilizace:	konzole

MÍSTOPISNÝ NÁČRT

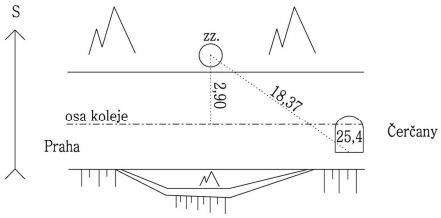

Poznámka:	konzovlová značka na skále
Vyhotovil:	Skanska a.s.
Platnost (od – do):	9. 12. 2016 -
Transformační klíč:	
Původ bodu:	G731Z7215088

GEODETICKÉ ÚDAJE

Výpis z databáze Železničního bodového pole
Databáze: **szgdb** ----- Umístěná v: localhost : 5432
Pracoviště: **SŽG Praha, pracoviště Praha** - 18. 03. 2019 10:53:45 - Hanuš, Jiří

!!! NEŘÍZENÁ KOPIE !!!

Traťový úsek:	**1711**	Čerčany (mimo) - Skochovice (mimo)
Definiční úsek:	**10**	Jílové u Prahy - Davle
Číslo bodu:	**1124**	km: **25,565000** Katastrální území: Petrov u Prahy

Souřadnice	**JTSK**
Y =	744255,776
X =	1066531,857
Nadm. výška	245,915
Souřadnice	**ETRS89**
Latitude	
Longitude	
El. High	
Výškový systém:	Bpv
Typ určení výšky:	Nivelací
Typ určení bodu:	POL
Třída přesnosti:	2
Splnění TKP:	ANO
Druh stabilizace:	hřeb

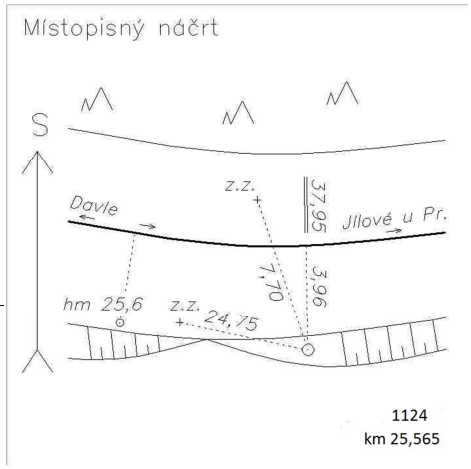

Poznámka:	měřický hřeb ve skále: původně GB č.954
Vyhotovil:	Skanska a.s.
Platnost (od – do):	9. 12. 2016 -
Transformační klíč:	
Původ bodu:	G731Z7215088

Traťový úsek:	**1711**	Čerčany (mimo) - Skochovice (mimo)
Definiční úsek:	**10**	Jílové u Prahy - Davle
Číslo bodu:	**1125**	km: **25,656000** Katastrální území: Petrov u Prahy

Souřadnice	**JTSK**
Y =	744345,908
X =	1066515,145
Nadm. výška	244,529
Souřadnice	**ETRS89**
Latitude	
Longitude	
El. High	
Výškový systém:	Bpv
Typ určení výšky:	Nivelací
Typ určení bodu:	POL
Třída přesnosti:	2
Splnění TKP:	ANO
Druh stabilizace:	hřeb

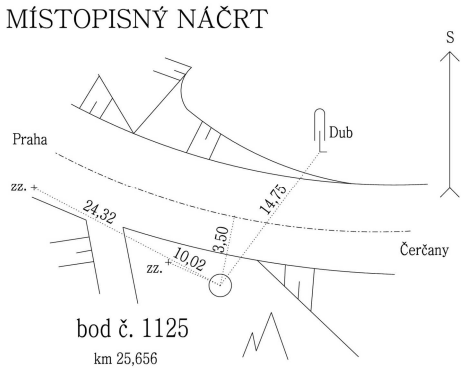

Poznámka:	měřický hřeb ve skále
Vyhotovil:	Skanska a.s.
Platnost (od – do):	9. 12. 2016 -
Transformační klíč:	
Původ bodu:	G731Z7215088

GEODETICKÉ ÚDAJE

Výpis z databáze Železničního bodového pole
Databáze: **szgdb** ----- Umístěná v: localhost : 5432
Pracoviště: **SŽG Praha, pracoviště Praha** - 18. 03. 2019 10:53:45 - Hanuš, Jiří

!!! NEŘÍZENÁ KOPIE !!!

Traťový úsek:	**1711**	Čerčany (mimo) - Skochovice (mimo)
Definiční úsek:	**10**	Jílové u Prahy - Davle
Číslo bodu:	**956**	km: **25,781000** Katastrální území: Petrov u Prahy

Souřadnice	**JTSK**
Y =	744448,675
X =	1066456,770
Nadm. výška	243,523
Souřadnice	**ETRS89**
Latitude	
Longitude	
El. High	
Výškový systém:	Bpv
Typ určení výšky:	Nivelací
Typ určení bodu:	POL
Třída přesnosti:	2
Splnění TKP:	ANO
Druh stabilizace:	kámen

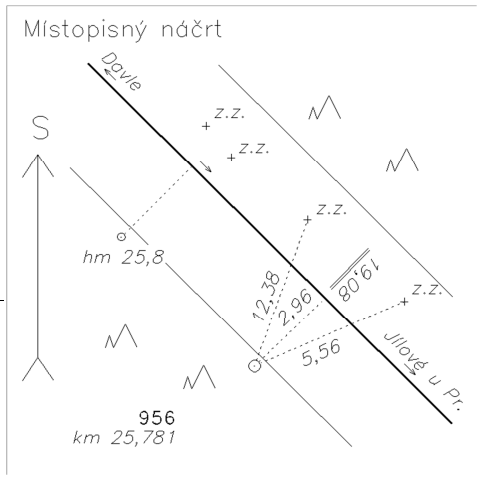





Poznámka:	kámen s hřebem
Vyhotovil:	SŽG Praha, pracoviště Praha
Platnost (od – do):	2. 7. 2013 -
Transformační klíč:	
Původ bodu:	G90272C29065

Traťový úsek:	**1711**	Čerčany (mimo) - Skochovice (mimo)
Definiční úsek:	**10**	Jílové u Prahy - Davle
Číslo bodu:	**1126**	km: **25,863000** Katastrální území: Petrov u Prahy

Souřadnice	**JTSK**
Y =	744510,333
X =	1066392,655
Nadm. výška	240,648
Souřadnice	**ETRS89**
Latitude	
Longitude	
El. High	
Výškový systém:	Bpv
Typ určení výšky:	Nivelací
Typ určení bodu:	POL
Třída přesnosti:	2
Splnění TKP:	ANO
Druh stabilizace:	M1

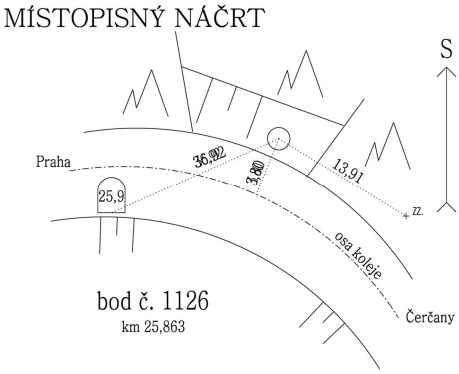

Poznámka:	žulový kámen M1 s hřebem: původně GB č.957
Vyhotovil:	Skanska a.s.
Platnost (od – do):	9. 12. 2016 -
Transformační klíč:	
Původ bodu:	G731Z7215088

Traťový úsek:	**1711**	Čerčany (mimo) - Skochovice (mimo)
Definiční úsek:	**10**	Jílové u Prahy - Davle
Číslo bodu:	**1127**	km: **25,968000** Katastrální území: Petrov u Prahy

Souřadnice	**JTSK**
Y =	744609,039
X =	1066353,383
Nadm. výška	239,119
Souřadnice	**ETRS89**
Latitude	
Longitude	
El. High	

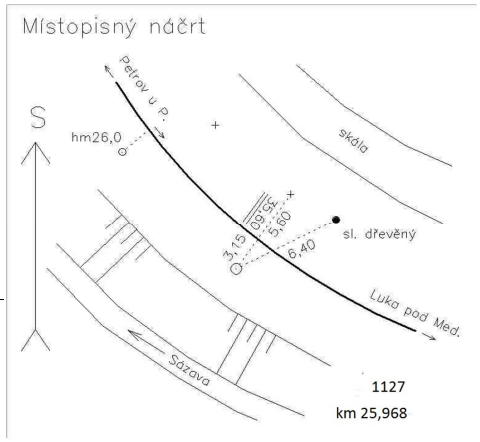

Výškový systém:	Bpv
Typ určení výšky:	Nivelací
Typ určení bodu:	POL
Třída přesnosti:	2
Splnění TKP:	ANO
Druh stabilizace:	M1
Poznámka:	žulový kámen M1 s hřebem: původně GB č.858
Vyhotovil:	Skanska a.s.
Platnost (od – do):	9. 12. 2016 -
Transformační klíč:	
Původ bodu:	G731Z7215088

Traťový úsek:	**1711**	Čerčany (mimo) - Skochovice (mimo)
Definiční úsek:	**10**	Jílové u Prahy - Davle
Číslo bodu:	**1128**	km: **26,107000** Katastrální území: Petrov u Prahy

Souřadnice	**JTSK**
Y =	744713,362
X =	1066261,241
Nadm. výška	237,591
Souřadnice	**ETRS89**
Latitude	
Longitude	
El. High	

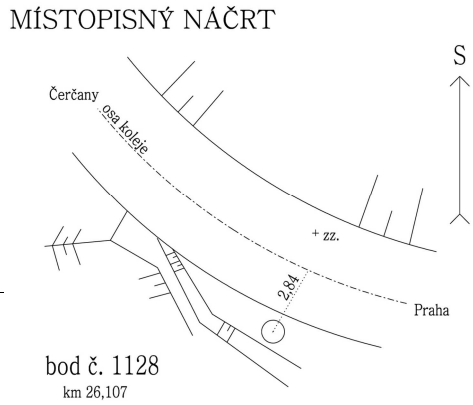

Výškový systém:	Bpv
Typ určení výšky:	Nivelací
Typ určení bodu:	POL
Třída přesnosti:	2
Splnění TKP:	ANO
Druh stabilizace:	M1
Poznámka:	žulový kámen M1 s hřebem: původně GB č.958
Vyhotovil:	Skanska a.s.
Platnost (od – do):	9. 12. 2016 -
Transformační klíč:	
Původ bodu:	G731Z7215088

GEODETICKÉ ÚDAJE

Výpis z databáze Železničního bodového pole
Databáze: **szgdb** ----- Umístěná v: localhost : 5432
Pracoviště: **SŽG Praha, pracoviště Praha** - 18. 03. 2019 10:53:45 - Hanuš, Jiří

!!! NEŘÍZENÁ KOPIE !!!

Traťový úsek:	**1711**	Čerčany (mimo) - Skochovice (mimo)
Definiční úsek:	**10**	Jílové u Prahy - Davle
Číslo bodu:	**1129**	km: **26,183000** Katastrální území: Petrov u Prahy

Souřadnice	**JTSK**
Y =	744784,382
X =	1066235,567
Nadm. výška	237,406
Souřadnice	**ETRS89**
Latitude	
Longitude	
El. High	
Výškový systém:	Bpv
Typ určení výšky:	Nivelací
Typ určení bodu:	POL
Třída přesnosti:	2
Splnění TKP:	ANO
Druh stabilizace:	M1

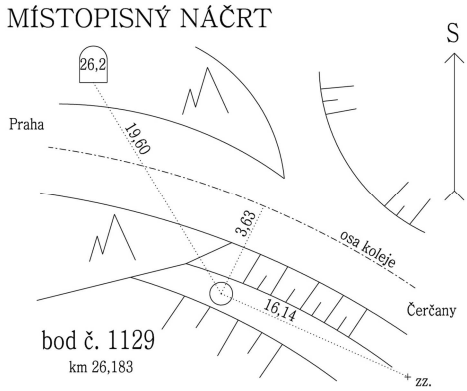

Poznámka:	žulový kámen M1 s hřebem
Vyhotovil:	Skanska a.s.
Platnost (od – do):	9. 12. 2016 -
Transformační klíč:	
Původ bodu:	G731Z7215088

Traťový úsek:	**1711**	Čerčany (mimo) - Skochovice (mimo)
Definiční úsek:	**10**	Jílové u Prahy - Davle
Číslo bodu:	**1130**	km: **26,250000** Katastrální území: Petrov u Prahy

Souřadnice	**JTSK**
Y =	744850,186
X =	1066218,392
Nadm. výška	236,934
Souřadnice	**ETRS89**
Latitude	
Longitude	
El. High	
Výškový systém:	Bpv
Typ určení výšky:	Nivelací
Typ určení bodu:	POL
Třída přesnosti:	2
Splnění TKP:	ANO
Druh stabilizace:	konzole

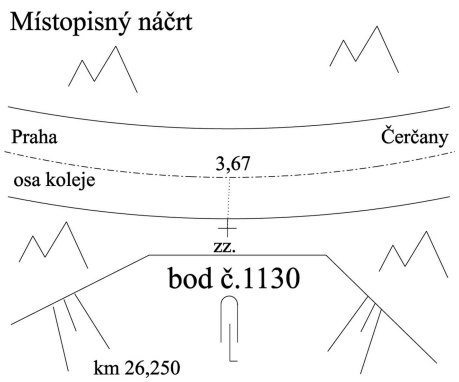

Poznámka:	konzovlová značka na skále
Vyhotovil:	Skanska a.s.
Platnost (od – do):	9. 12. 2016 -
Transformační klíč:	
Původ bodu:	G731Z7215088

Traťový úsek:	**1711**	Čerčany (mimo) - Skochovice (mimo)
Definiční úsek:	**10**	Jílové u Prahy - Davle
Číslo bodu:	**961**	km: **26,404000** Katastrální území: Petrov u Prahy

Souřadnice	**JTSK**
Y =	744977,506
X =	1066125,242
Nadm. výška	234,219
Souřadnice	**ETRS89**
Latitude	
Longitude	
El. High	
Výškový systém:	Bpv
Typ určení výšky:	Nivelací
Typ určení bodu:	POL
Třída přesnosti:	2
Splnění TKP:	ANO
Druh stabilizace:	kámen

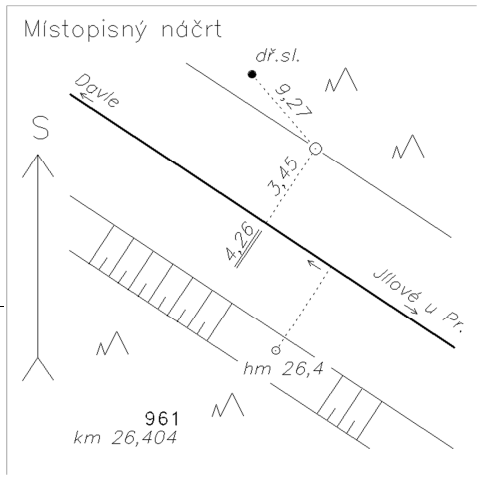

Poznámka:	kámen s hřebem
Vyhotovil:	SŽG Praha, pracoviště Praha
Platnost (od – do):	2. 7. 2013 -
Transformační klíč:	
Původ bodu:	G90272C29065

Traťový úsek:	**1711**	Čerčany (mimo) - Skochovice (mimo)
Definiční úsek:	**10**	Jílové u Prahy - Davle
Číslo bodu:	**1131**	km: **26,547000** Katastrální území: Petrov u Prahy

Souřadnice	**JTSK**
Y =	745098,772
X =	1066055,223
Nadm. výška	231,016
Souřadnice	**ETRS89**
Latitude	
Longitude	
El. High	
Výškový systém:	Bpv
Typ určení výšky:	Nivelací
Typ určení bodu:	POL
Třída přesnosti:	2
Splnění TKP:	ANO
Druh stabilizace:	M1

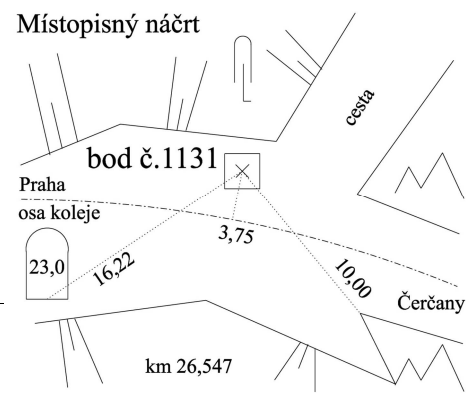

Poznámka:	žulový kámen M1 s hřebem
Vyhotovil:	Skanska a.s.
Platnost (od – do):	9. 12. 2016 -
Transformační klíč:	
Původ bodu:	G731Z7215088

Traťový úsek:	**1711**	Čerčany (mimo) - Skochovice (mimo)
Definiční úsek:	**10**	Jílové u Prahy - Davle
Číslo bodu:	**1132**	km: **26,608000** Katastrální území: Petrov u Prahy

Souřadnice	**JTSK**
Y =	745160,509
X =	1066048,859
Nadm. výška	230,224
Souřadnice	**ETRS89**
Latitude	
Longitude	
El. High	
Výškový systém:	Bpv
Typ určení výšky:	Nivelací
Typ určení bodu:	POL
Třída přesnosti:	2
Splnění TKP:	ANO
Druh stabilizace:	M1

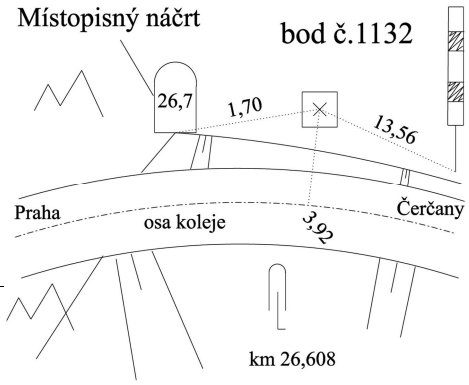

Poznámka:	žulový kámen M1 s hřebem
Vyhotovil:	Skanska a.s.
Platnost (od – do):	9. 12. 2016 -
Transformační klíč:	
Původ bodu:	G731Z7215088

Traťový úsek:	**1711**	Čerčany (mimo) - Skochovice (mimo)
Definiční úsek:	**10**	Jílové u Prahy - Davle
Číslo bodu:	**1133**	km: **26,680000** Katastrální území: Petrov u Prahy

Souřadnice	**JTSK**
Y =	745232,240
X =	1066061,522
Nadm. výška	228,798
Souřadnice	**ETRS89**
Latitude	
Longitude	
El. High	
Výškový systém:	Bpv
Typ určení výšky:	Nivelací
Typ určení bodu:	POL
Třída přesnosti:	2
Splnění TKP:	ANO
Druh stabilizace:	M1

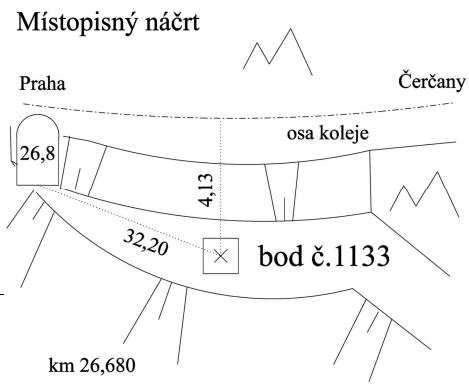

Poznámka:	žulový kámen M1 s hřebem
Vyhotovil:	Skanska a.s.
Platnost (od – do):	9. 12. 2016 -
Transformační klíč:	
Původ bodu:	G731Z7215088

Traťový úsek:	**1711**	Čerčany (mimo) - Skochovice (mimo)
Definiční úsek:	**10**	Jílové u Prahy - Davle
Číslo bodu:	**1134**	km: **26,781000** Katastrální území: Petrov u Prahy

Souřadnice	**JTSK**
Y =	745332,370
X =	1066049,472
Nadm. výška	227,055
Souřadnice	**ETRS89**
Latitude	
Longitude	
El. High	
Výškový systém:	Bpv
Typ určení výšky:	Nivelací
Typ určení bodu:	POL
Třída přesnosti:	2
Splnění TKP:	ANO
Druh stabilizace:	M1

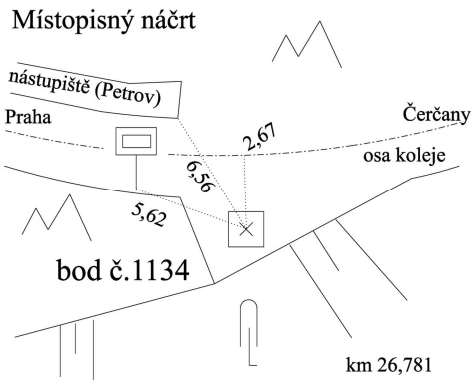



Poznámka:	žulový kámen M1 s hřebem
Vyhotovil:	Skanska a.s.
Platnost (od – do):	9. 12. 2016 -
Transformační klíč:	
Původ bodu:	G731Z7215088

Traťový úsek:	**1711**	Čerčany (mimo) - Skochovice (mimo)
Definiční úsek:	**10**	Jílové u Prahy - Davle
Číslo bodu:	**1135**	km: **26,849000** Katastrální území: Petrov u Prahy

Souřadnice	**JTSK**
Y =	745399,412
X =	1066032,733
Nadm. výška	226,186
Souřadnice	**ETRS89**
Latitude	
Longitude	
El. High	
Výškový systém:	Bpv
Typ určení výšky:	Nivelací
Typ určení bodu:	POL
Třída přesnosti:	2
Splnění TKP:	ANO
Druh stabilizace:	M1

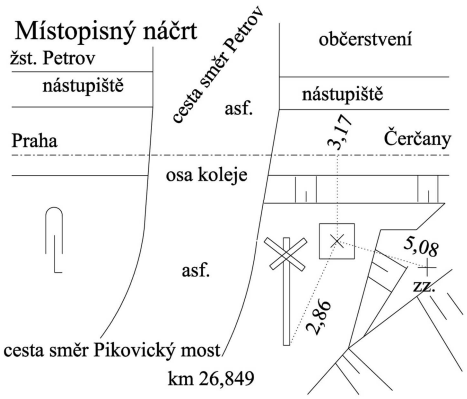

Poznámka:	žulový kámen M1 s hřebem
Vyhotovil:	Skanska a.s.
Platnost (od – do):	9. 12. 2016 -
Transformační klíč:	
Původ bodu:	G731Z7215088

Traťový úsek:	**1711**	Čerčany (mimo) - Skochovice (mimo)
Definiční úsek:	**10**	Jílové u Prahy - Davle
Číslo bodu:	**1136**	km: **26,916000** Katastrální území: Petrov u Prahy

Souřadnice	**JTSK**
Y =	745460,734
X =	1066004,359
Nadm. výška	225,453
Souřadnice	**ETRS89**
Latitude	
Longitude	
El. High	
Výškový systém:	Bpv
Typ určení výšky:	Nivelací
Typ určení bodu:	POL
Třída přesnosti:	2
Splnění TKP:	ANO
Druh stabilizace:	M1

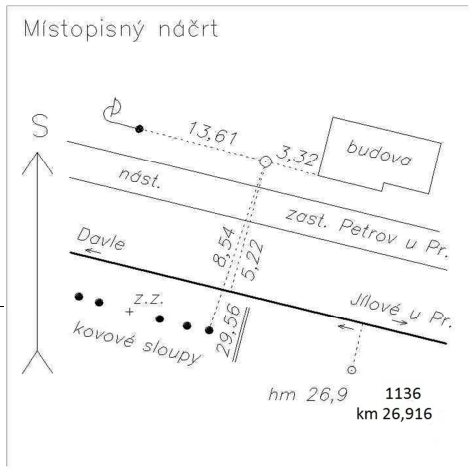

Poznámka:	žulový kámen M1 s hřebem: původně GB č.965
Vyhotovil:	Skanska a.s.
Platnost (od – do):	9. 12. 2016 -
Transformační klíč:	
Původ bodu:	G731Z7215088

Traťový úsek:	**1711**	Čerčany (mimo) - Skochovice (mimo)
Definiční úsek:	**10**	Jílové u Prahy - Davle
Číslo bodu:	**860**	km: **27,014000** Katastrální území: Petrov u Prahy

Souřadnice	**JTSK**
Y =	745534,569
X =	1066004,636
Nadm. výška	223,760
Souřadnice	**ETRS89**
Latitude	N 49°52'45.58723"
Longitude	E 14°25'38.29976"
El. High	269.247
Výškový systém:	Bpv
Typ určení výšky:	Nivelací
Typ určení bodu:	GNSS
Třída přesnosti:	2
Splnění TKP:	ANO
Druh stabilizace:	hřeb

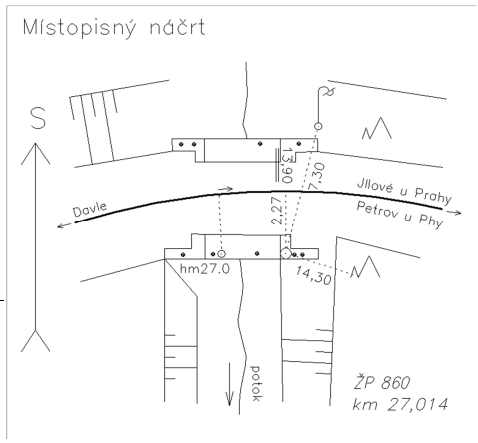

Poznámka:	hřeb v parapetu mostu: ETRF 2000
Vyhotovil:	SŽG Praha, pracoviště Praha
Platnost (od – do):	18. 9. 2012 -
Transformační klíč:	TRK21711006032
Původ bodu:	G90272C29046

Traťový úsek:	**1711**	Čerčany (mimo) - Skochovice (mimo)
Definiční úsek:	**10**	Jílové u Prahy - Davle
Číslo bodu:	**1137**	km: **27,150000** Katastrální území: Petrov u Prahy

Souřadnice	**JTSK**
Y =	745691,781
X =	1066035,077
Nadm. výška	221,146
Souřadnice	**ETRS89**
Latitude	
Longitude	
El. High	
Výškový systém:	Bpv
Typ určení výšky:	Nivelací
Typ určení bodu:	POL
Třída přesnosti:	2
Splnění TKP:	ANO
Druh stabilizace:	konzole

Místopisný náčrt

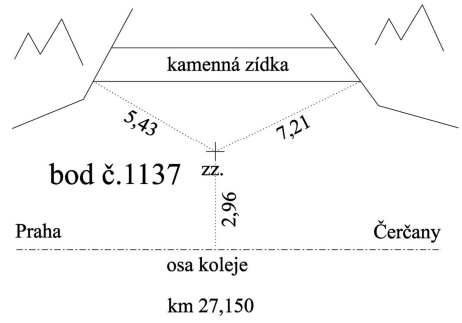

Poznámka:	konzolová značka
Vyhotovil:	Skanska a.s.
Platnost (od – do):	9. 12. 2016 -
Transformační klíč:	
Původ bodu:	G731Z7215088

Traťový úsek:	**1711**	Čerčany (mimo) - Skochovice (mimo)
Definiční úsek:	**10**	Jílové u Prahy - Davle
Číslo bodu:	**1138**	km: **27,277000** Katastrální území: Petrov u Prahy

Souřadnice	**JTSK**
Y =	745810,468
X =	1066081,068
Nadm. výška	218,234
Souřadnice	**ETRS89**
Latitude	
Longitude	
El. High	
Výškový systém:	Bpv
Typ určení výšky:	Nivelací
Typ určení bodu:	POL
Třída přesnosti:	2
Splnění TKP:	ANO
Druh stabilizace:	M1

Místopisný náčrt

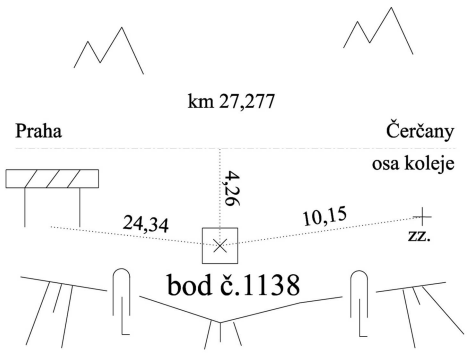

Poznámka:	žulový kámen M1 s hřebem
Vyhotovil:	Skanska a.s.
Platnost (od – do):	9. 12. 2016 -
Transformační klíč:	
Původ bodu:	G731Z7215088

Traťový úsek:	**1711**	Čerčany (mimo) - Skochovice (mimo)
Definiční úsek:	**10**	Jílové u Prahy - Davle
Číslo bodu:	**1139**	km: **27,398000** Katastrální území: Sázava u Petrova

Souřadnice	**JTSK**
Y =	745925,724
X =	1066118,104
Nadm. výška	217,580
Souřadnice	**ETRS89**
Latitude	
Longitude	
El. High	
Výškový systém:	Bpv
Typ určení výšky:	Nivelací
Typ určení bodu:	POL
Třída přesnosti:	2
Splnění TKP:	ANO
Druh stabilizace:	hřeb

Místopisný náčrt

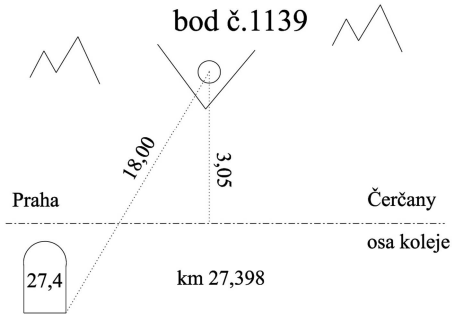

Poznámka:	měřický hřeb ve skále
Vyhotovil:	Skanska a.s.
Platnost (od – do):	9. 12. 2016 -
Transformační klíč:	
Původ bodu:	G731Z7215088

Traťový úsek:	**1711**	Čerčany (mimo) - Skochovice (mimo)
Definiční úsek:	**10**	Jílové u Prahy - Davle
Číslo bodu:	**968**	km: **27,478000** Katastrální území: Sázava u Petrova

Souřadnice	**JTSK**
Y =	745999,062
X =	1066158,630
Nadm. výška	214,632
Souřadnice	**ETRS89**
Latitude	
Longitude	
El. High	
Výškový system:	Bpv
Typ určení výšky:	Nivelací
Typ určení bodu:	POL
Třída přesnosti:	2
Splnění TKP:	ANO
Druh stabilizace:	kámen

Místopisný náčrt

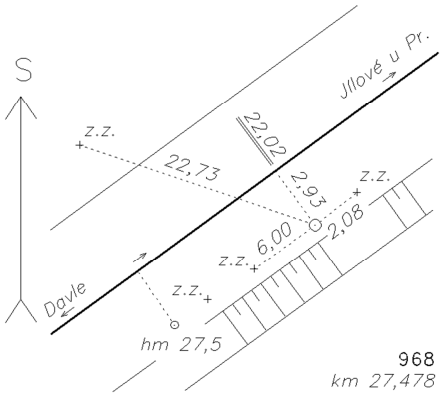

Poznámka:	kámen s hřebem
Vyhotovil:	SŽG Praha, pracoviště Praha
Platnost (od – do):	2. 7. 2013 -
Transformační klíč:	
Původ bodu:	G90272C29065

Traťový úsek:	**1711**	Čerčany (mimo) - Skochovice (mimo)
Definiční úsek:	**10**	Jílové u Prahy - Davle
Číslo bodu:	**861**	km: **27,680000** Katastrální území: Sázava u Petrova

Souřadnice	**JTSK**
Y =	746172,510
X =	1066261,128
Nadm. výška	212,184
Souřadnice	**ETRS89**
Latitude	N 49°52'34.54764"
Longitude	E 14°25'8.39451"
El. High	257.706
Výškový systém:	Bpv
Typ určení výšky:	Nivelací
Typ určení bodu:	GNSS
Třída přesnosti:	2
Splnění TKP:	ANO
Druh stabilizace:	hřeb

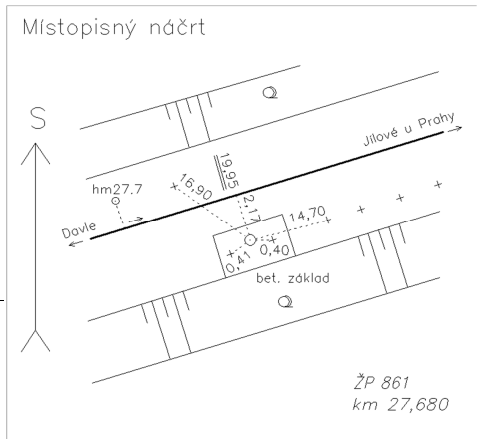

Poznámka:	hřeb v betonovém základu: ETRF 2000
Vyhotovil:	SŽG Praha, pracoviště Praha
Platnost (od – do):	18. 9. 2012 -
Transformační klíč:	TRK21711006032
Původ bodu:	G90272C29046

Traťový úsek:	**1711**	Čerčany (mimo) - Skochovice (mimo)
Definiční úsek:	**10**	Jílové u Prahy - Davle
Číslo bodu:	**969**	km: **27,827000** Katastrální území: Sázava u Petrova

Souřadnice	**JTSK**
Y =	746297,682
X =	1066338,724
Nadm. výška	212,311
Souřadnice	**ETRS89**
Latitude	
Longitude	
El. High	
Výškový systém:	Bpv
Typ určení výšky:	Nivelací
Typ určení bodu:	POL
Třída přesnosti:	2
Splnění TKP:	ANO
Druh stabilizace:	hřeb

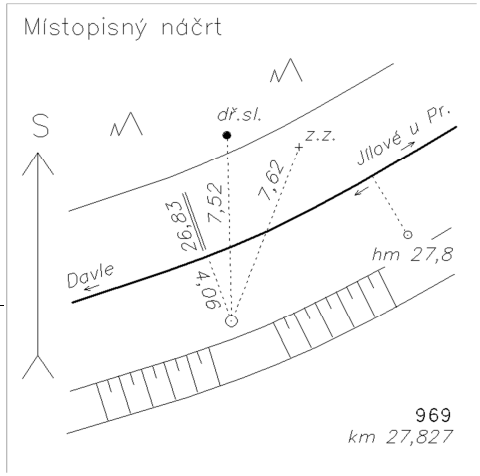

Poznámka:	měřický hřeb ve skále
Vyhotovil:	SŽG Praha, pracoviště Praha
Platnost (od – do):	2. 7. 2013 -
Transformační klíč:	
Původ bodu:	G90272C29065

Traťový úsek:	**1711**	Čerčany (mimo) - Skochovice (mimo)
Definiční úsek:	**10**	Jílové u Prahy - Davle
Číslo bodu:	**970**	km: **27,918000** Katastrální území: Sázava u Petrova

Souřadnice	**JTSK**
Y =	746395,838
X =	1066351,638
Nadm. výška	212,198
Souřadnice	**ETRS89**
Latitude	
Longitude	
El. High	
Výškový systém:	Bpv
Typ určení výšky:	Nivelací
Typ určení bodu:	POL
Třída přesnosti:	2
Splnění TKP:	ANO
Druh stabilizace:	kámen

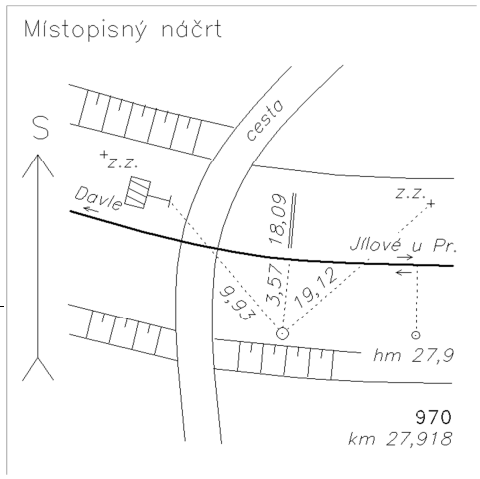

Poznámka:	kámen s hřebem
Vyhotovil:	SŽG Praha, pracoviště Praha
Platnost (od – do):	2. 7. 2013 -
Transformační klíč:	
Původ bodu:	G90272C29065

Traťový úsek:	**1711**	Čerčany (mimo) - Skochovice (mimo)
Definiční úsek:	**10**	Jílové u Prahy - Davle
Číslo bodu:	**971**	km: **28,116000** Katastrální území: Sázava u Petrova

Souřadnice	**JTSK**
Y =	746571,381
X =	1066281,631
Nadm. výška	210,582
Souřadnice	**ETRS89**
Latitude	
Longitude	
El. High	
Výškový systém:	Bpv
Typ určení výšky:	Nivelací
Typ určení bodu:	POL
Třída přesnosti:	2
Splnění TKP:	ANO
Druh stabilizace:	kámen

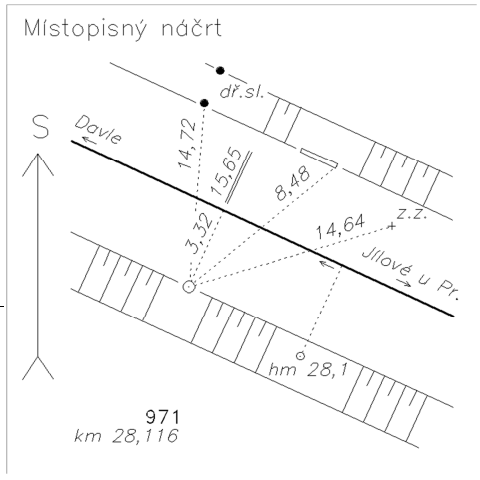

Poznámka:	kámen s hřebem
Vyhotovil:	SŽG Praha, pracoviště Praha
Platnost (od – do):	2. 7. 2013 -
Transformační klíč:	
Původ bodu:	G90272C29065

Traťový úsek:	**1711**	Čerčany (mimo) - Skochovice (mimo)
Definiční úsek:	**10**	Jílové u Prahy - Davle
Číslo bodu:	**972**	km: **28,257000** Katastrální území: Sázava u Petrova

Souřadnice	**JTSK**
Y =	746692,592
X =	1066208,503
Nadm. výška	210,343
Souřadnice	**ETRS89**
Latitude	
Longitude	
El. High	
Výškový systém:	Bpv
Typ určení výšky:	Nivelací
Typ určení bodu:	POL
Třída přesnosti:	2
Splnění TKP:	ANO
Druh stabilizace:	hřeb

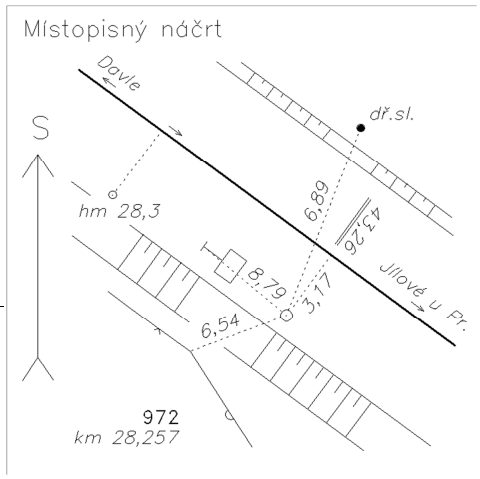

Poznámka:	měřický hřeb ve skále u NIV.
Vyhotovil:	SŽG Praha, pracoviště Praha
Platnost (od – do):	2. 7. 2013 -
Transformační klíč:	
Původ bodu:	G90272C29065

Traťový úsek:	**1711**	Čerčany (mimo) - Skochovice (mimo)
Definiční úsek:	**10**	Jílové u Prahy - Davle
Číslo bodu:	**1140**	km: **28,380000** Katastrální území: Sázava u Davle

Souřadnice	**JTSK**
Y =	746785,095
X =	1066129,641
Nadm. výška	209,273
Souřadnice	**ETRS89**
Latitude	
Longitude	
El. High	
Výškový systém:	Bpv
Typ určení výšky:	Nivelací
Typ určení bodu:	POL
Třída přesnosti:	2
Splnění TKP:	ANO
Druh stabilizace:	M1

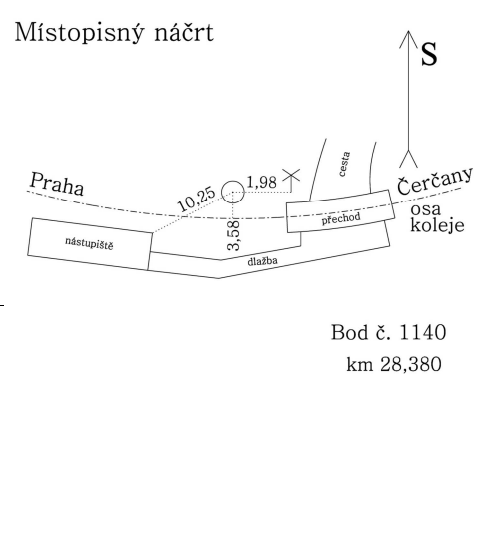

Poznámka:	žulový kámen M1 s hřebem
Vyhotovil:	Skanska a.s.
Platnost (od – do):	9. 12. 2016 -
Transformační klíč:	
Původ bodu:	G731Z7215088

GEODETICKÉ ÚDAJE

Výpis z databáze Železničního bodového pole
Databáze: **szgdb** ----- Umístěná v: localhost : 5432
Pracoviště: **SŽG Praha, pracoviště Praha** - 18. 03. 2019 10:53:45 - Hanuš, Jiří

!!! NEŘÍZENÁ KOPIE !!!

Traťový úsek:	**1711**	Čerčany (mimo) - Skochovice (mimo)
Definiční úsek:	**10**	Jílové u Prahy - Davle
Číslo bodu:	**1141**	km: **28,590000** Katastrální území: Sázava u Davle

Souřadnice	**JTSK**
Y =	746956,830
X =	1066009,310
Nadm. výška	208,570
Souřadnice	**ETRS89**
Latitude	
Longitude	
El. High	
Výškový systém:	Bpv
Typ určení výšky:	Nivelací
Typ určení bodu:	POL
Třída přesnosti:	2
Splnění TKP:	ANO
Druh stabilizace:	M1

Místopisný náčrt

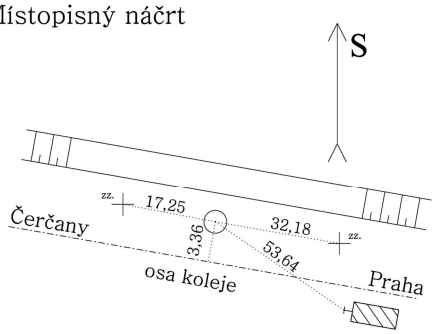

Bod č. 1141
km 28,590

Poznámka:	žulový kámen M1 s hřebem: původně GB č.863
Vyhotovil:	Skanska a.s.
Platnost (od – do):	9. 12. 2016 -
Transformační klíč:	
Původ bodu:	G731Z7215088

Traťový úsek:	**1711**	Čerčany (mimo) - Skochovice (mimo)
Definiční úsek:	**10**	Jílové u Prahy - Davle
Číslo bodu:	**1142**	km: **28,752000** Katastrální území: Sázava u Davle

Souřadnice	**JTSK**
Y =	747082,539
X =	1065906,680
Nadm. výška	209,355
Souřadnice	**ETRS89**
Latitude	
Longitude	
El. High	
Výškový systém:	Bpv
Typ určení výšky:	Nivelací
Typ určení bodu:	POL
Třída přesnosti:	2
Splnění TKP:	ANO
Druh stabilizace:	M1

Místopisný náčrt

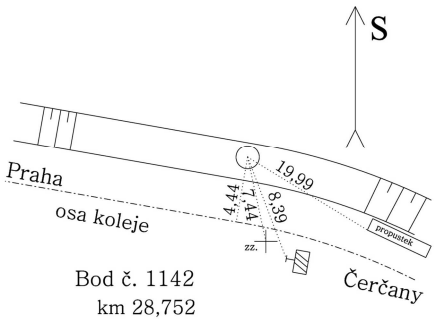

Bod č. 1142
km 28,752



Poznámka:	žulový kámen M1 s hřebem: původně GB č.973
Vyhotovil:	Skanska a.s.
Platnost (od – do):	9. 12. 2016 -
Transformační klíč:	
Původ bodu:	G731Z7215088

Traťový úsek:	**1711**	Čerčany (mimo) - Skochovice (mimo)
Definiční úsek:	**10**	Jílové u Prahy - Davle
Číslo bodu:	**1143**	km: **28,923000** Katastrální území: Sázava u Davle

Souřadnice	**JTSK**
Y =	747230,445
X =	1065821,966
Nadm. výška	209,034
Souřadnice	**ETRS89**
Latitude	
Longitude	
El. High	

Místopisný náčrt

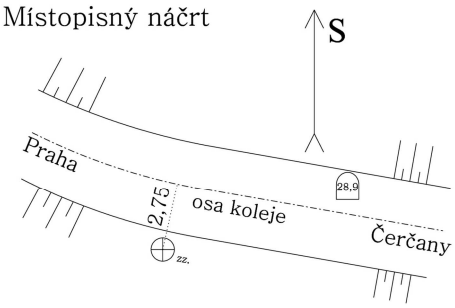

Bod č. 1143
km 28,923

Výškový systém:	Bpv
Typ určení výšky:	Nivelací
Typ určení bodu:	POL
Třída přesnosti:	2
Splnění TKP:	ANO
Druh stabilizace:	konzole
Poznámka:	konzolová značka
Vyhotovil:	Skanska a.s.
Platnost (od – do):	9. 12. 2016 -
Transformační klíč:	
Původ bodu:	G731Z7215088

Traťový úsek:	**1711**	Čerčany (mimo) - Skochovice (mimo)
Definiční úsek:	**10**	Jílové u Prahy - Davle
Číslo bodu:	**1144**	km: **29,014000** Katastrální území: Sázava u Davle

Souřadnice	**JTSK**
Y =	747303,515
X =	1065766,369
Nadm. výška	208,758
Souřadnice	**ETRS89**
Latitude	
Longitude	
El. High	

Místopisný náčrt

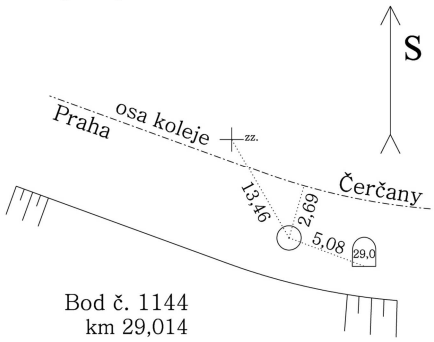

Bod č. 1144
km 29,014

Výškový systém:	Bpv
Typ určení výšky:	Nivelací
Typ určení bodu:	POL
Třída přesnosti:	2
Splnění TKP:	ANO
Druh stabilizace:	M1
Poznámka:	žulový kámen M1 s hřebem
Vyhotovil:	Skanska a.s.
Platnost (od – do):	9. 12. 2016 -
Transformační klíč:	
Původ bodu:	G731Z7215088

Traťový úsek:	**1711**	Čerčany (mimo) - Skochovice (mimo)
Definiční úsek:	**10**	Jílové u Prahy - Davle
Číslo bodu:	**1145**	km: **29,174000** Katastrální území: Sázava u Davle

Souřadnice	**JTSK**
Y =	747415,112
X =	1065651,900
Nadm. výška	210,463
Souřadnice	**ETRS89**
Latitude	
Longitude	
El. High	

Místopisný náčrt

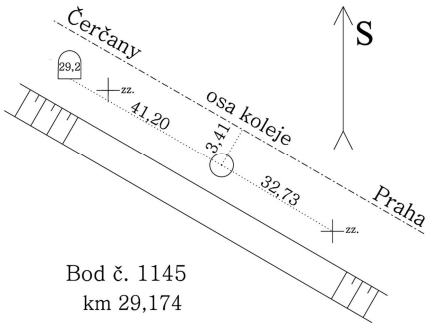

Bod č. 1145
km 29,174

Výškový systém:	Bpv
Typ určení výšky:	Nivelací
Typ určení bodu:	POL
Třída přesnosti:	2
Splnění TKP:	ANO
Druh stabilizace:	M1
Poznámka:	žulový kámen M1 s hřebem
Vyhotovil:	Skanska a.s.
Platnost (od – do):	9. 12. 2016 -
Transformační klíč:	
Původ bodu:	G731Z7215088

Traťový úsek:	**1711**	Čerčany (mimo) - Skochovice (mimo)
Definiční úsek:	**10**	Jílové u Prahy - Davle
Číslo bodu:	**864**	km: **29,321000** Katastrální území: Sázava u Davle

Souřadnice	**JTSK**
Y =	747517,691
X =	1065539,746
Nadm. výška	212,228
Souřadnice	**ETRS89**
Latitude	N 49°52'51.73689"
Longitude	E 14°23'56.71167"
El. High	257.709

Místopisný náčrt

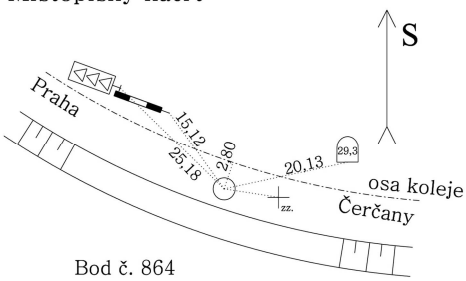

Bod č. 864
km 29,326

Výškový systém:	Bpv
Typ určení výšky:	Nivelací
Typ určení bodu:	GNSS
Třída přesnosti:	2
Splnění TKP:	ANO
Druh stabilizace:	kámen
Poznámka:	kámen s hřebem: ETRF 2000
Vyhotovil:	SŽG Praha, pracoviště Praha
Platnost (od – do):	18. 9. 2012 -
Transformační klíč:	TRK21711006032
Původ bodu:	G90272C29046

Traťový úsek:	**1711**	Čerčany (mimo) - Skochovice (mimo)
Definiční úsek:	**10**	Jílové u Prahy - Davle
Číslo bodu:	**976**	km: **29,441000** Katastrální území: Sázava u Davle

Souřadnice	**JTSK**
Y =	747575,212
X =	1065433,845
Nadm. výška	213,474
Souřadnice	**ETRS89**
Latitude	
Longitude	
El. High	

Místopisný náčrt

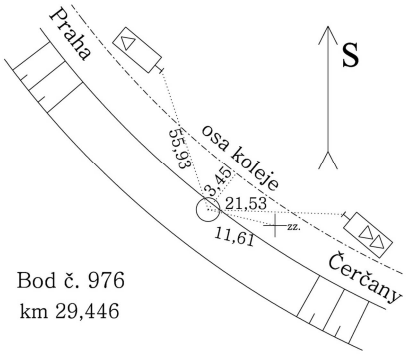

Výškový systém:	Bpv
Typ určení výšky:	Nivelací
Typ určení bodu:	POL
Třída přesnosti:	2
Splnění TKP:	ANO
Druh stabilizace:	kámen
Poznámka:	kámen s hřebem
Vyhotovil:	SŽG Praha, pracoviště Praha
Platnost (od – do):	2. 7. 2013 -
Transformační klíč:	
Původ bodu:	G90272C29065

Traťový úsek:	**1711**	Čerčany (mimo) - Skochovice (mimo)
Definiční úsek:	**10**	Jílové u Prahy - Davle
Číslo bodu:	**1146**	km: **29,577000** Katastrální území: Sázava u Davle

Souřadnice	**JTSK**
Y =	747608,089
X =	1065306,368
Nadm. výška	212,841
Souřadnice	**ETRS89**
Latitude	
Longitude	
El. High	

Místopisný náčrt

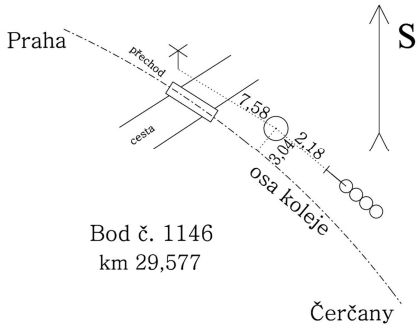

Výškový systém:	Bpv
Typ určení výšky:	Nivelací
Typ určení bodu:	POL
Třída přesnosti:	2
Splnění TKP:	ANO
Druh stabilizace:	M1
Poznámka:	žulový kámen M1 s hřebem
Vyhotovil:	Skanska a.s.
Platnost (od – do):	9. 12. 2016 -
Transformační klíč:	
Původ bodu:	G731Z7215088

Traťový úsek:	**1711**	Čerčany (mimo) - Skochovice (mimo)
Definiční úsek:	**10**	Jílové u Prahy - Davle
Číslo bodu:	**1147**	km: **29,694000** Katastrální území: Sázava u Davle

Souřadnice	**JTSK**
Y =	747666,232
X =	1065204,768
Nadm. výška	211,619
Souřadnice	**ETRS89**
Latitude	
Longitude	
El. High	

Místopisný náčrt

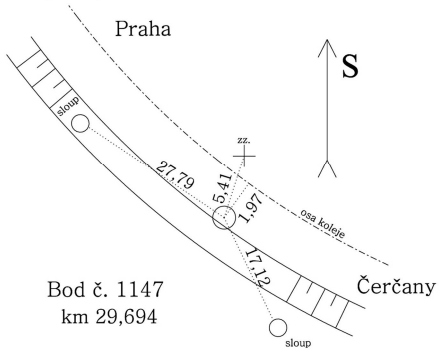

Bod č. 1147
km 29,694

Výškový systém:	Bpv
Typ určení výšky:	Nivelací
Typ určení bodu:	POL
Třída přesnosti:	2
Splnění TKP:	ANO
Druh stabilizace:	M1
Poznámka:	žulový kámen M1 s hřebem: původně GB č.978
Vyhotovil:	Skanska a.s.
Platnost (od – do):	9. 12. 2016 -
Transformační klíč:	
Původ bodu:	G731Z7215088

Traťový úsek:	**1711**	Čerčany (mimo) - Skochovice (mimo)
Definiční úsek:	**10**	Jílové u Prahy - Davle
Číslo bodu:	**1148**	km: **29,797000** Katastrální území: Sázava u Davle

Souřadnice	**JTSK**
Y =	747680,855
X =	1065102,114
Nadm. výška	209,614
Souřadnice	**ETRS89**
Latitude	
Longitude	
El. High	

Místopisný náčrt

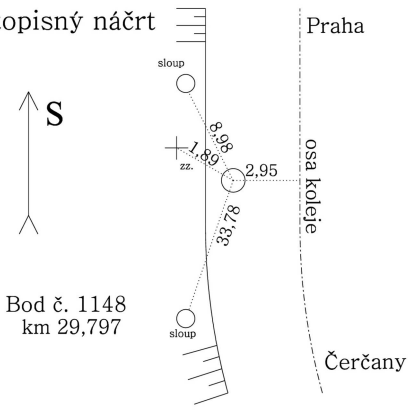

Bod č. 1148
km 29,797

Výškový systém:	Bpv
Typ určení výšky:	Nivelací
Typ určení bodu:	POL
Třída přesnosti:	2
Splnění TKP:	ANO
Druh stabilizace:	M1
Poznámka:	žulový kámen M1 s hřebem: původně GB č.979
Vyhotovil:	Skanska a.s.
Platnost (od – do):	9. 12. 2016 -
Transformační klíč:	
Původ bodu:	G731Z7215088

Traťový úsek:	**1711**	Čerčany (mimo) - Skochovice (mimo)
Definiční úsek:	**10**	Jílové u Prahy - Davle
Číslo bodu:	**1149**	km: **29,933000** Katastrální území: Sázava u Davle

Souřadnice	**JTSK**
Y =	747671,892
X =	1064965,951
Nadm. výška	207,360
Souřadnice	**ETRS89**
Latitude	
Longitude	
El. High	

Místopisný náčrt

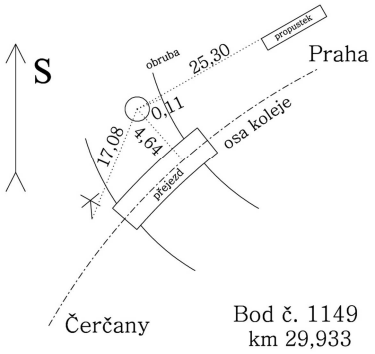

Výškový systém:	Bpv
Typ určení výšky:	Nivelací
Typ určení bodu:	POL
Třída přesnosti:	2
Splnění TKP:	ANO
Druh stabilizace:	hřeb
Poznámka:	měřičký hřeb v silnici
Vyhotovil:	Skanska a.s.
Platnost (od – do):	9. 12. 2016 -
Transformační klíč:	
Původ bodu:	G731Z7215088

Traťový úsek:	**1711**	Čerčany (mimo) - Skochovice (mimo)
Definiční úsek:	**10**	Jílové u Prahy - Davle
Číslo bodu:	**1150**	km: **30,030000** Katastrální území: Sázava u Davle

Souřadnice	**JTSK**
Y =	747620,094
X =	1064882,130
Nadm. výška	205,342
Souřadnice	**ETRS89**
Latitude	
Longitude	
El. High	

Místopisný náčrt

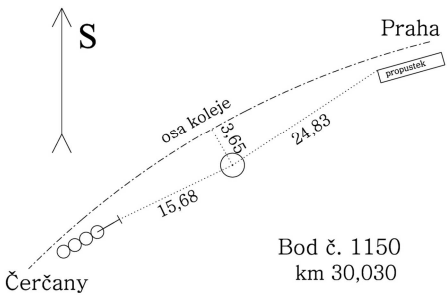

Výškový systém:	Bpv
Typ určení výšky:	Nivelací
Typ určení bodu:	POL
Třída přesnosti:	2
Splnění TKP:	ANO
Druh stabilizace:	M1
Poznámka:	žulový kámen M1 s hřebem
Vyhotovil:	Skanska a.s.
Platnost (od – do):	9. 12. 2016 -
Transformační klíč:	
Původ bodu:	G731Z7215088

Traťový úsek:	**1711**	Čerčany (mimo) - Skochovice (mimo)
Definiční úsek:	**10**	Jílové u Prahy - Davle
Číslo bodu:	**3160**	km: **30,100000** Katastrální území: Davle

Souřadnice	**JTSK**
Y =	747661,036
X =	1064665,301
Nadm. výška	207,332
Souřadnice	**ETRS89**
Latitude	N 49°53'19.14265"
Longitude	E 14°23'43.61184"
El. High	252.816
Výškový systém:	Bpv
Typ určení výšky:	GNSS
Typ určení bodu:	GNSS
Třída přesnosti:	1
Splnění TKP:	ANO
Druh stabilizace:	kámen

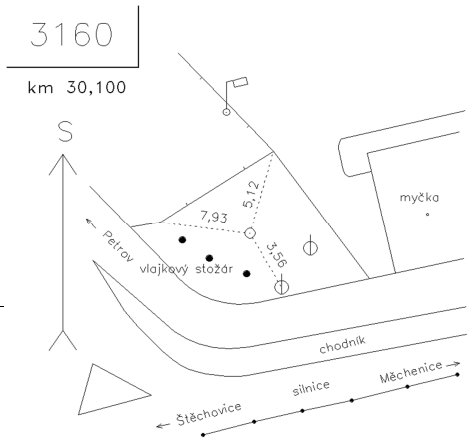



Poznámka:	žulový kámen: ETRF 2000, využita stabilizace ZHB 2222-235
Vyhotovil:	SŽG Praha, pracoviště Praha
Platnost (od – do):	18. 9. 2012 -
Transformační klíč:	TRK21711006032
Původ bodu:	G90272C29046

Traťový úsek:	**1711**	Čerčany (mimo) - Skochovice (mimo)
Definiční úsek:	**G1**	žst. Davle
Číslo bodu:	**1151**	km: **30,147000** Katastrální území: Sázava u Davle

Souřadnice	**JTSK**
Y =	747515,600
X =	1064827,843
Nadm. výška	204,240
Souřadnice	**ETRS89**
Latitude	
Longitude	
El. High	
Výškový systém:	Bpv
Typ určení výšky:	Nivelací
Typ určení bodu:	POL
Třída přesnosti:	2
Splnění TKP:	ANO
Druh stabilizace:	M2

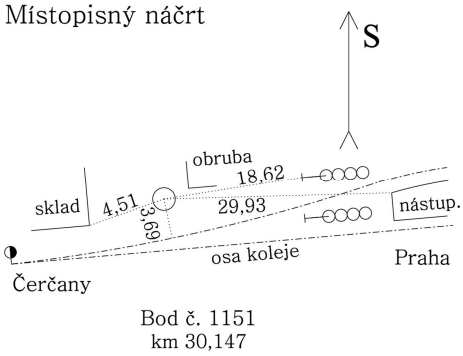

Poznámka:	žulový kámen M2
Vyhotovil:	Skanska a.s.
Platnost (od – do):	9. 12. 2016 -
Transformační klíč:	
Původ bodu:	G731Z7215088

Traťový úsek:	**1711**	Čerčany (mimo) - Skochovice (mimo)
Definiční úsek:	**G1**	žst. Davle
Číslo bodu:	**1152**	km: **30,389000** Katastrální území: Davle

Souřadnice	**JTSK**
Y =	747288,981
X =	1064745,233
Nadm. výška	203,979
Souřadnice	**ETRS89**
Latitude	
Longitude	
El. High	
Výškový systém:	Bpv
Typ určení výšky:	Nivelací
Typ určení bodu:	POL
Třída přesnosti:	2
Splnění TKP:	ANO
Druh stabilizace:	M2

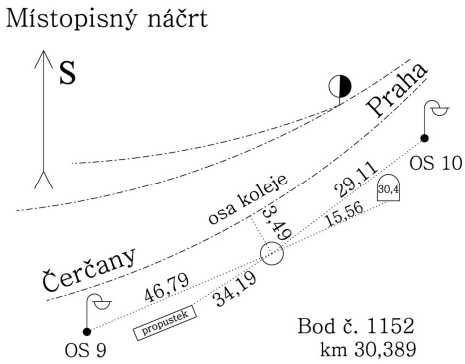



Poznámka:	žulový kámen M2
Vyhotovil:	Skanska a.s.
Platnost (od – do):	9. 12. 2016 -
Transformační klíč:	
Původ bodu:	G731Z7215088

Traťový úsek:	**1711**	Čerčany (mimo) - Skochovice (mimo)
Definiční úsek:	**14**	Davle - Skochovice
Číslo bodu:	**1048**	km: **30,566000** Katastrální území: Davle

Souřadnice	**JTSK**
Y =	747150,922
X =	1064625,741
Nadm. výška	203,528
Souřadnice	**ETRS89**
Latitude	
Longitude	
El. High	
Výškový systém:	Bpv
Typ určení výšky:	Nivelací
Typ určení bodu:	POL
Třída přesnosti:	2
Splnění TKP:	ANO
Druh stabilizace:	hřeb

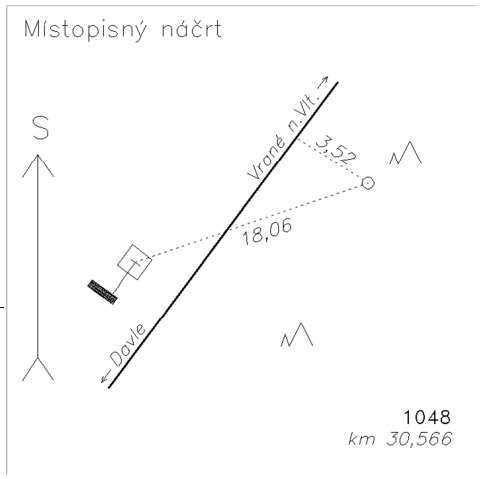

Poznámka:	měřický hřeb ve skále
Vyhotovil:	SŽG Praha, pracoviště Praha
Platnost (od – do):	22. 5. 2014 -
Transformační klíč:	
Původ bodu:	G90272C29065

Traťový úsek:	**1711**	Čerčany (mimo) - Skochovice (mimo)
Definiční úsek:	**14**	Davle - Skochovice
Číslo bodu:	**3180**	km: **30,600000** Katastrální území: Davle

Souřadnice	**JTSK**
Y =	747261,533
X =	1064524,125
Nadm. výška	201,337
Souřadnice	**ETRS89**
Latitude	N 49°53'25.43644"
Longitude	E 14°24'2.47374"
El. High	246.813
Výškový systém:	Bpv
Typ určení výšky:	GNSS
Typ určení bodu:	GNSS
Třída přesnosti:	1
Splnění TKP:	ANO
Druh stabilizace:	hřeb

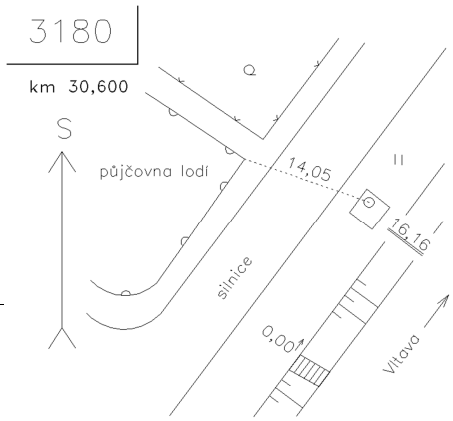

Poznámka:	hřeb: ETRF 2000
Vyhotovil:	SŽG Praha, pracoviště Praha
Platnost (od – do):	18. 9. 2012 -
Transformační klíč:	TRK21711006032
Původ bodu:	G90272C29046

Traťový úsek:	**1711**	Čerčany (mimo) - Skochovice (mimo)
Definiční úsek:	**14**	Davle - Skochovice
Číslo bodu:	**1049**	km: **30,765000** Katastrální území: Davle

Souřadnice	**JTSK**
Y =	747028,312
X =	1064468,043
Nadm. výška	203,878
Souřadnice	**ETRS89**
Latitude	
Longitude	
El. High	
Výškový systém:	Bpv
Typ určení výšky:	Nivelací
Typ určení bodu:	POL
Třída přesnosti:	2
Splnění TKP:	ANO
Druh stabilizace:	hřeb

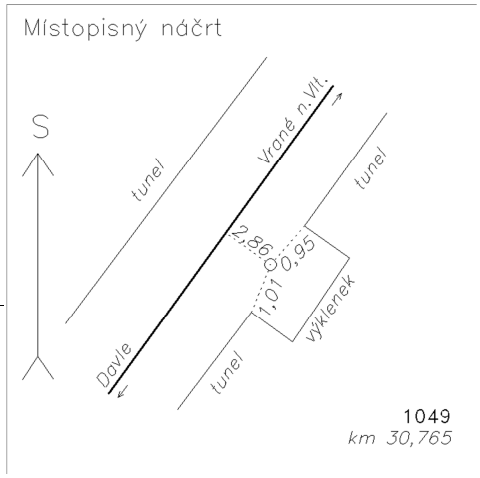

Poznámka:	měřický hřeb ve výklenku tunelu
Vyhotovil:	SŽG Praha, pracoviště Praha
Platnost (od – do):	22. 5. 2014 -
Transformační klíč:	
Původ bodu:	G90272C29065

GEODETICKÉ ÚDAJE

Výpis z databáze Železničního bodového pole
Databáze: **szgdb** ----- Umístěná v: localhost : 5432
Pracoviště: **SŽG Praha, pracoviště Praha** - 18. 03. 2019 10:53:45 - Hanuš, Jiří

!!! NEŘÍZENÁ KOPIE !!!

Traťový úsek:	**1711**	Čerčany (mimo) - Skochovice (mimo)
Definiční úsek:	**14**	Davle - Skochovice
Číslo bodu:	**870**	km: **30,916000** Katastrální území: Davle

Souřadnice	**JTSK**
Y =	746947,500
X =	1064340,319
Nadm. výška	204,125
Souřadnice	**ETRS89**
Latitude	
Longitude	
El. High	

Výškový systém:	Bpv
Typ určení výšky:	Nivelací
Typ určení bodu:	POL
Třída přesnosti:	2
Splnění TKP:	ANO
Druh stabilizace:	kámen

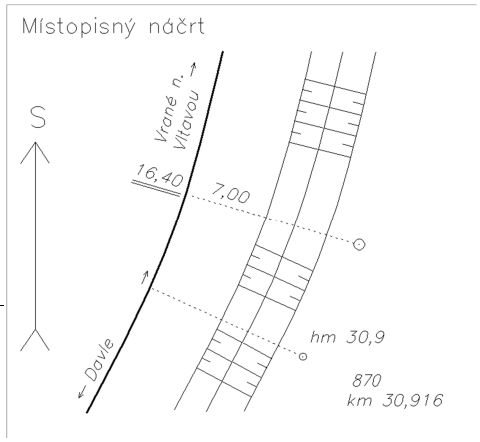

Poznámka:	kámen s měřickým hřebem
Vyhotovil:	SŽG Praha, pracoviště Praha
Platnost (od – do):	6. 11. 2012 -
Transformační klíč:	
Původ bodu:	G90272C29065