Návrh vytyčovací sítě v km 34,2 - 35,1
Měřítko 1:1000

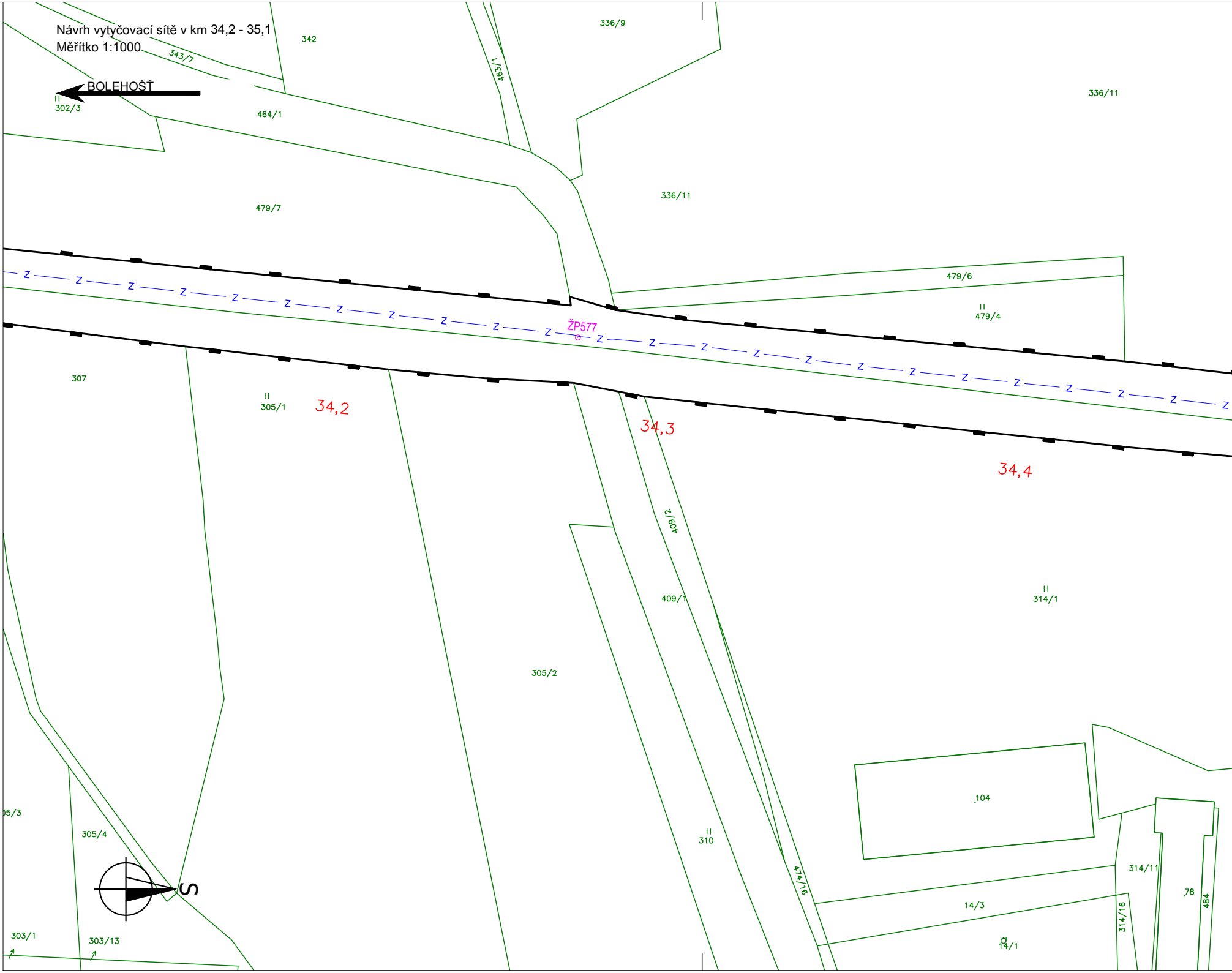
BOLEHOŠŤ
342
343/7
463/1
336/9
336/11
302/3
464/1
479/7
336/11
479/6
479/4
ŽP577
Z
307
305/1
34,2
34,3
34,4
409/2
409/1
314/1
305/2
104
05/3
305/4
S
310
474/16
314/11
78
484
14/3
314/16
14/1
303/1
303/13

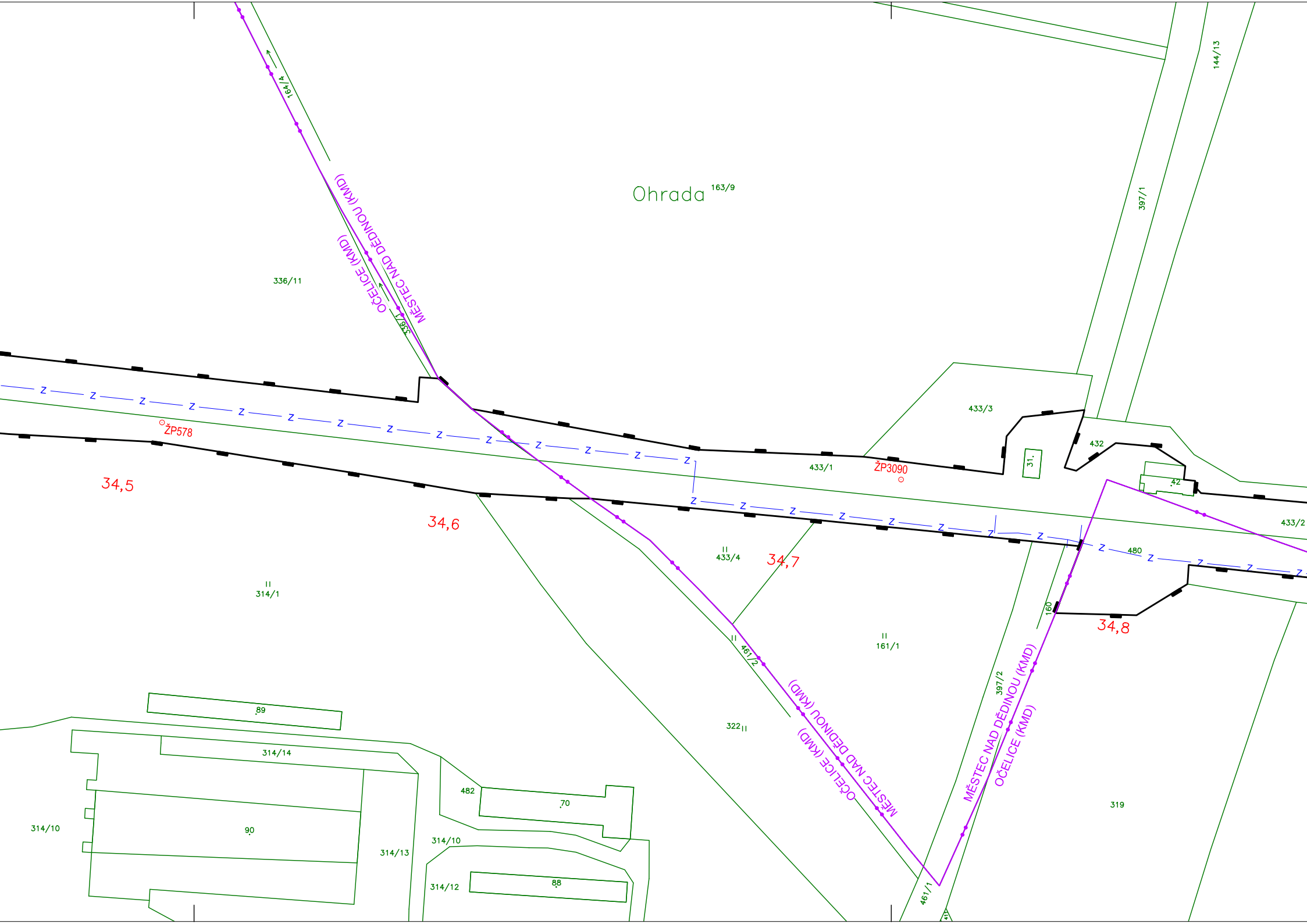
164/4
Ohrada
163/9
397/1
144/13
MĚSTEC NAD DĚDINOU (KMD)
OČELICE (KMD)
336/11
336/1
433/3
432
31
42
433/1
ŽP3090
ŽP578
Z
34,5
34,6
34,7
34,8
433/2
480
433/4
314/1
161/1
160
461/2
322
397/2
MĚSTEC NAD DĚDINOU (KMD)
OČELICE (KMD)
89
314/14
482
70
314/10
90
314/13
314/10
314/12
88
461/1
319

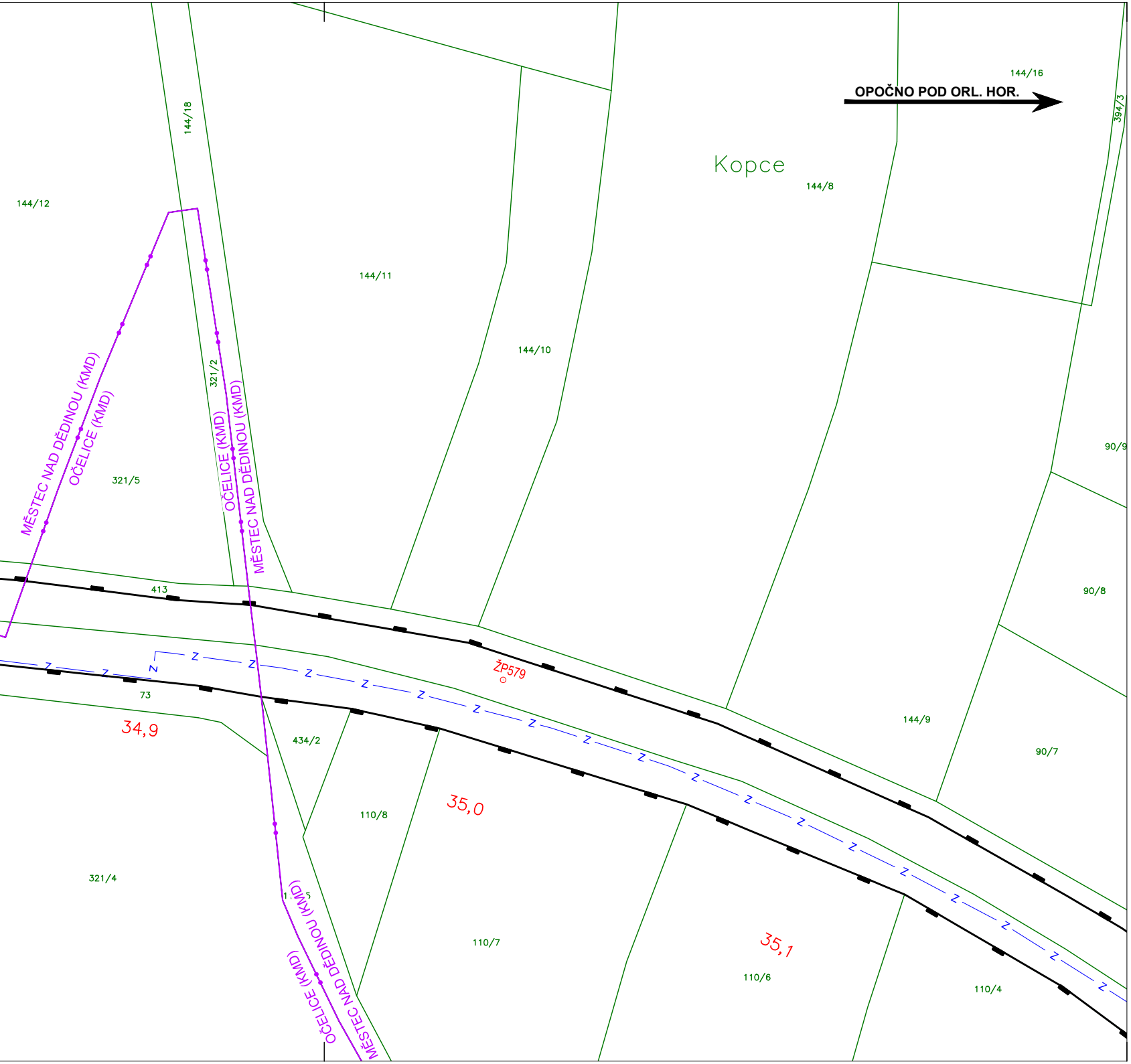
OPOČNO POD ORL. HOR.
144/16
394/3
Kopce
144/8
144/18
144/12
144/11
144/10
321/2
OČELICE (KMD)
MĚSTEC NAD DĚDINOU (KMD)
321/5
90/9
90/8
413
ŽP579
73
34,9
434/2
144/9
90/7
110/8
35,0
321/4
35,1
110/7
110/6
110/4
Z

LEGENDA:

▬	HRANICE DRÁŽNÍHO POZEMKU
—	PARCELNÍ HRANICE DLE KN
90/8	ČÍSLO PARCELY V MAPĚ KN
—	NAVRŽENÝ STAV REKONSTRUKCE
Městec nad Dědinou (KMD) Očelice (KMD)	HRANICE KATASTRÁLNÍHO ÚZEMÍ S ROZLIŠE
○ ŽP3111	STÁVAJÍCÍ BODY VYTYČOVACÍ SÍTĚ
○ ŽP577	STÁVAJÍCÍ BODY VYTYČOVACÍ SÍTĚ (OHROŽEN

NOVÉ INŽENÝRSKÉ SÍTĚ:

—z— — —z— —	KABEL ZABEZPEČOVACÍ

SKLADBA VÝKRESŮ

NÍM PŘESNOSTI KM

NÉ VÝSTAVBOU)

SŽDC, S.O. (PS 01)

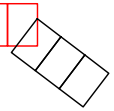

Souřadnicový systém: S-JTSK
Výškový systém: Bpv

Přehled verzí přílohy

Číslo	*Datum*	*Popis změny*	*Jméno*	*Podpis*
R1	24.1.2020	Dokumentace k připomínkovému řízení	Vojtěch Moravec	
R2	24.4.2020	Čistopis projektové dokumentace pro stavební povolení	Vojtěch Moravec	
-	-	-	-	

Zadavatel:
Správa železniční dopravní cesty, státní organizace
Dlážděná 1003/7, Praha 1 - Nové Město 110 00
SŽDC s.o., Stavební správa východ
Nerudova 1, Olomouc 772 58

SŽDC

Zhotovitel:
PROJEKT servis spol. s r.o.
U Elektry 830/2b, Praha 9 - Hloubětín 198 00
IČ: 49823141
tel.: 281 090 860
www.projekt-servis.cz firma@projekt-servis.cz

Hlavní inženýr projektu: Bc. Michal Munzar

Zástupce hlavního inženýra projektu Ing. Michaela Kopálová

Zpracovatel části:
PROJEKT servis spol. s r.o.
U Elektry 830/2b, Praha 9 - Hloubětín 198 00
IČ: 49823141
tel.: 281 090 860
www.projekt-servis.cz firma@projekt-servis.cz

Vypracoval: Vojtěch Moravec

Kontroloval: Speciánová Dana Speciánová, DiS.

Odpovědný projektant: Ing. Martin Koudelka

KRAJ: Královéhradecký
OKRES: Rychnov nad Kněžnou
OÚ: Očelice

Název akce:

Rekonstrukce PZZ v km 33,342 trati Týniště nad Orlicí – Meziměstí

Část:
I. GEODETICKÁ DOKUMENTACE

NÁVRH VYTYČOVACÍ SÍTĚ

Číslo zakázky:	**ZAK-2019-12**
Stupeň:	DSP
Datum:	06/2020
Měřítko:	1 : 1 000
Formát:	7 x A4

Příloha:

NÁVRH VYTYČOVACÍ SÍTĚ V KM 34,2 - 35,1

Verze:	*Část:*	*Č. přílohy:*
R2	**I.3**	**2.3**

Dokument lze užívat pouze ve smyslu příslušné smlouvy o dílo. Žádná jeho část nemůže být dle zákona č. 121/2000 Sb. kopírována nebo jiným způsobem rozšiřována bez souhlasu PROJEKT servis spol. s r.o.