








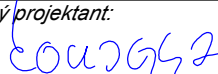


Souřadnicový systém: S-JTSK
Výškový systém: Bpv

Přehled verzí přílohy					
Číslo	Datum	Popis změny	Jméno	Podpis	
R1	24.1.2020	Dokumentace k připomínkovému řízení	Vojtěch Moravec		
R2	24.4.2020	Čistopis projektové dokumentace pro stavební povolení	Vojtěch Moravec		
-	-	-	-	-	
Zadavatel: Správa železniční dopravní cesty, státní organizace Dlážděná 1003/7, Praha 1 - Nové Město 110 00 SŽDC s.o., Stavební správa východ Nerudova 1, Olomouc 772 58					
Zhotovitel: PROJEKT servis spol. s r.o. U Elektrů 830/2b, Praha 9 - Hloubětín 198 00 IČ: 49823141 tel.: 281 090 880 www.projekt-servis.cz firma@projekt-servis.cz					
Hlavní inženýr projektu: 		Zástupce hlavního inženýra projektu 			
Bc. Michal Munzar		Ing. Michaela Kopálová			
Zpracovatel část: PROJEKT servis spol. s r.o. U Elektrů 830/2b, Praha 9 - Hloubětín 198 00 IČ: 49823141 tel.: 281 090 880 www.projekt-servis.cz firma@projekt-servis.cz					
Výpracoval: 		Kontroloval: 		Odpovědný projektant: 	
Vojtěch Moravec		Dana Špeciánová, DiS.		Ing. Martin Koudełka	
KRAJ: Královéhradecký		OKRES: Rychnov nad Kněžnou		OÚ: Očelice	
Název akce: Rekonstrukce PZZ v km 33,342 trati Týniště nad Orlicí – Meziměstí					
Část: I.2 MAJETKOPRÁVNÍ ČÁST			Číslo zakázky: ZAK-2019-12		
SITUACE ZE ZÁBORU POZEMKŮ			Stupeň:	DSP	
			Datum:	06/2020	
			Měřítko:	1 : 1 000	
			Formát:	8 x A4	
Příloha:			Verze: R2	Část: I.2.2	Č. přílohy: 3.
VÝKRES VÝKUPU POZEMKŮ V KM 34,1 - 35,1					

Dokument lze užívat pouze ve smyslu přílohy k mapě, která je součástí této mapy. Změny v této mapě nejsou v souladu s zákonem č. 121/2000 Sb., kopírování nebo jiným způsobem rozšiřování bez souhlasu PROJEKT servis spol. s r.o.