PS 13-01-11	ŽST Pečky, úprava SZZ
PS 12-01-21	Velim-Pečky, TZZ
PS 13-02-11	ŽST Pečky, úprava místní kabelizace
PS 10-02-51	Velim-Č.Brod, ochrana stávající kabelizace SŽDC
PS 10-02-52	Velim-Č.Brod, DOK a TK
SO 12-10-01	Velim-Pečky, železniční svršek
SO 12-11-01	Velim-Pečky, železniční spodek

SO 12-13-01	Velim-Pečky, zrušení přejezdu v ev.km 362,135, P4958
SO 12-20-03	Velim-Pečky, žel. most v ev.km 362,088
SO 12-26-01	Velim-Pečky, kabelová lávka v km 362,088
SO 10-83-01	Velim-Poříčany, kácení mimolesní zeleně
SO 10-32-01	Velim-Poříčany, dopravní opatření
SO 12-71-01	Velim-Pečky, úprava TV
SO 12-77-01	Velim-Pečky, ukolejnění vodivých konstrukcí
SO 14-77-01	Pečky-Poříčany, ukolejnění vodivých konstrukcí

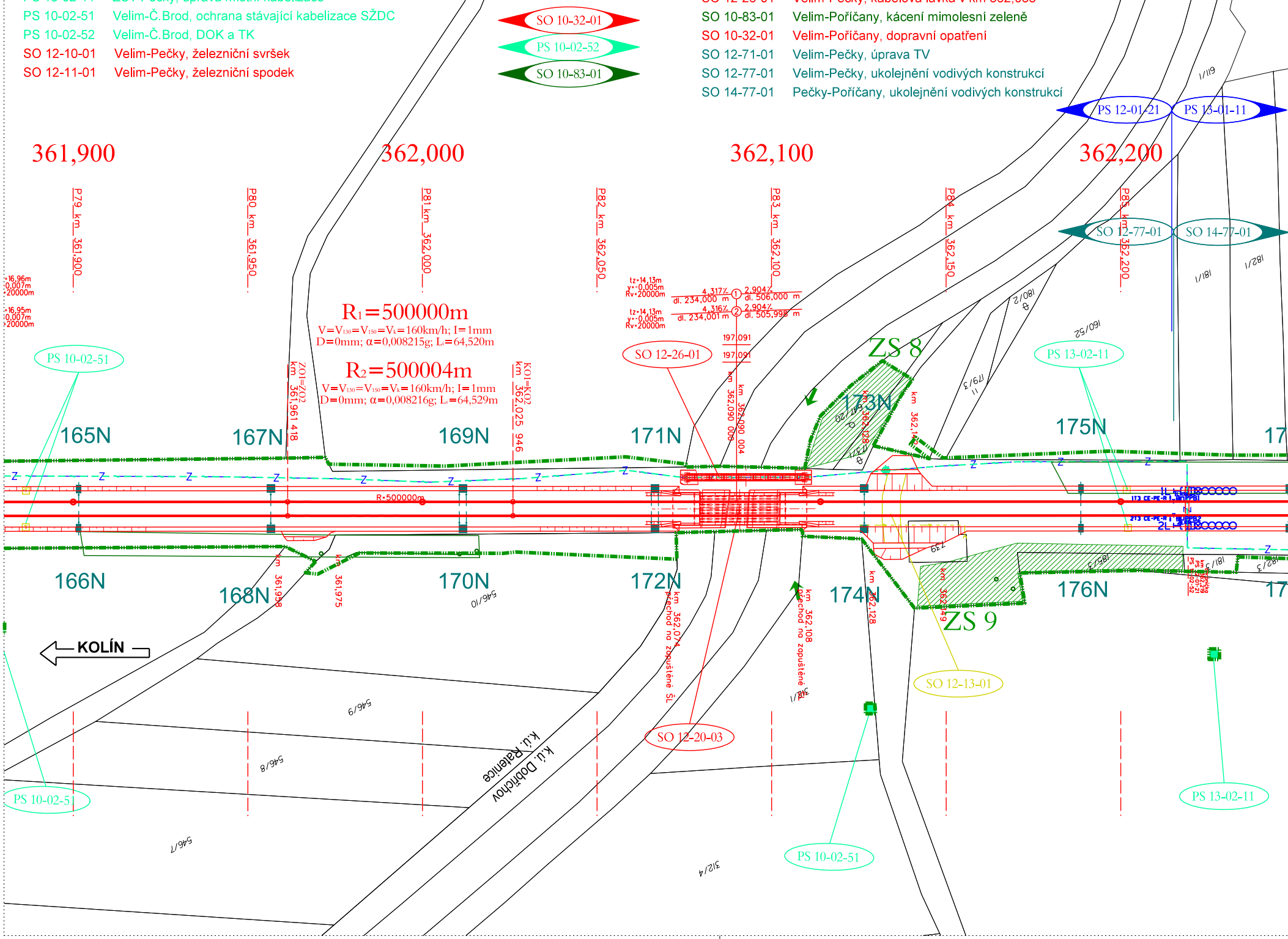

SO 10-32-01
PS 10-02-52
SO 10-83-01
PS 12-01-21
PS 13-01-11
SO 12-77-01
SO 14-77-01
361,900
362,000
362,100
362,200
P79 km 361,900
P80 km 361,950
P81 km 362,000
P82 km 362,050
P83 km 362,100
P84 km 362,150
P85 km 362,200
R₁=500000m
V=V₁₃₀=V₁₅₀=Vₖ=160km/h; I=1mm
D=0mm; α=0,008215g; Lₜ=64,520m
R₂=500004m
V=V₁₃₀=V₁₅₀=Vₖ=160km/h; I=1mm
D=0mm; α=0,008216g; Lₜ=64,529m
ZO1=ZO2 km 361,961 418
KO1=KO2 km 362,025 946
tz=14,13m
y=-0,005m
Rv=20000m
4,317‰ dl. 234,000 m
① 2,904‰ dl. 506,000 m
4,316‰ dl. 234,001 m
② 2,904‰ dl. 505,998 m
197,091
197,091
SO 12-26-01
km 362,090 000
km 362,090 004
ZS 8
173N
ZS 9
165N
166N
167N
168N
169N
170N
171N
172N
174N
175N
176N
PS 10-02-51
PS 13-02-11
R=500000m
km 361,958
km 361,975
km 362,074 přechod na zapuštěné ŠL
km 362,108 přechod na zapuštěné ŠL
km 362,128
km 362,149
SO 12-13-01
SO 12-20-03
KOLÍN
k.ú. Ratenice
k.ú. Dobřichov
546/10
546/9
546/8
546/7
312/4
160/52
180/2
179/3
181/1
182/1
185/2
1/119
1L
2L

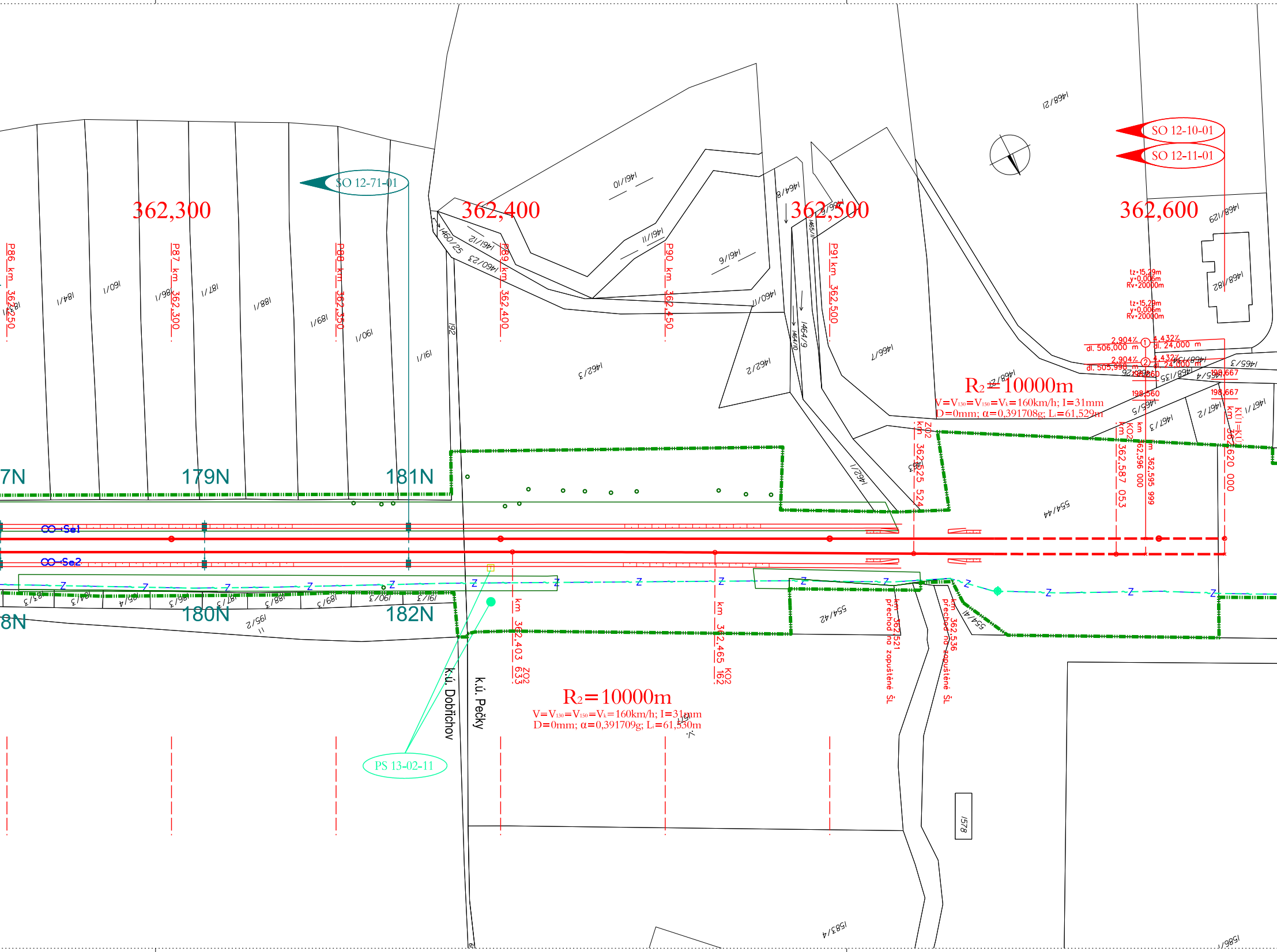
362,300
362,400
362,500
362,600
SO 12-71-01
SO 12-10-01
SO 12-11-01
PS 13-02-11
P86 km 362,250
P87 km 362,300
P88 km 362,350
P89 km 362,400
P90 km 362,450
P91 km 362,500
179N
181N
180N
182N
7N
8N
Se1
Se2
k.ú. Dobřichov
k.ú. Pečky
R2=10000m
V=V130=V150=Vk=160km/h; I=31mm
D=0mm; α=0,391708g; Li=61,529m
R2=10000m
V=V130=V150=Vk=160km/h; I=31mm
D=0mm; α=0,391709g; Li=61,530m
tz=15,29m
y=0,006m
Rv=20000m
tz=15,29m
y=0,006m
Rv=20000m
2,904‰
dl. 506,000 m
①
4,432‰
dl. 24,000 m
2,904‰
dl. 505,998 m
②
4,432‰
dl. 24,000 m
198,560
198,560
198,667
198,667
ZO2 km 362,525 524
KO2 km 362,587 053
km 362,596 000
km 362,595 999
KÚ1=KÚ2 km 362,620 000
km 362,403 633 ZO2
km 362,465 162 KO2
km 362,521 přechod na zopuštěné šl.
km 362,536 přechod na zopuštěné šl.
Z
1468/21
1461/10
1461/11
1461/9
1461/12
1460/25
1460/23
1460/11
1462/3
1462/2
1466/7
1464/8
1465/11
1464/9
1464/10
1466/6
1462/1
1468/129
1468/182
1468/27
1468/126
1468/134
1468/135
1465/3
1465/4
1465/5
1467/3
1467/2
1467/1
1463
554/44
554/42
554/41
183/1
184/1
160/1
186/1
187/1
188/1
189/1
190/1
191/1
192
183/3
184/3
185/4
186/3
187/3
188/3
189/3
190/3
191/3
195/2
1578
1583/4
1586/1

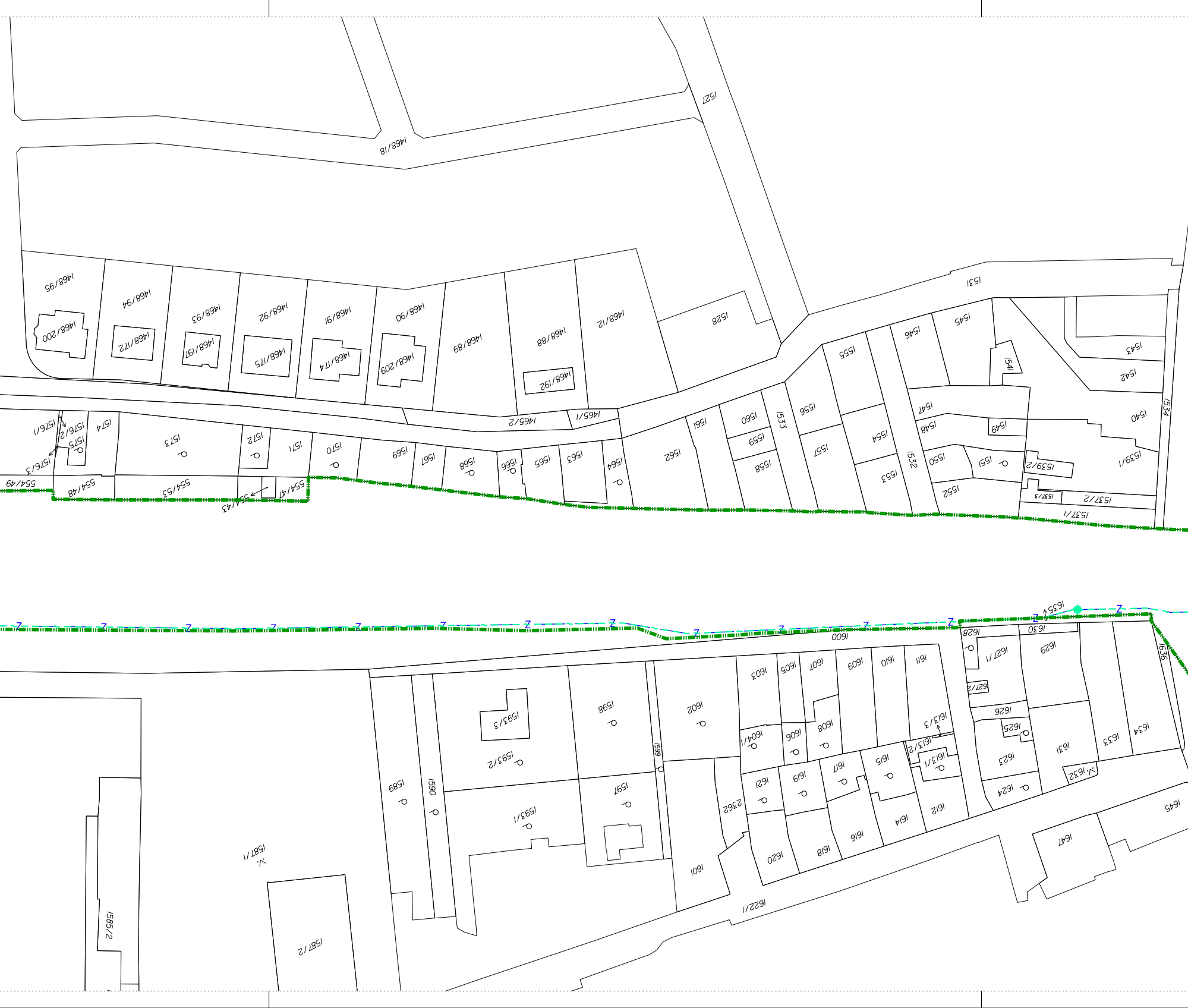
1468/18
1527
1468/95
1468/94
1468/93
1468/92
1468/91
1468/90
1468/89
1468/88
1468/12
1528
1531
1468/200
1468/172
1468/197
1468/175
1468/174
1468/209
1468/192
1465/2
1465/1
1545
1546
1555
1543
1541
1542
1540
1534
1576/1
1576/2
1575
1574
1573
1572
1571
1570
1569
1567
1568
1566
1565
1563
1564
1562
1561
1560
1559
1558
1533
1556
1557
1554
1553
1532
1547
1548
1549
1550
1551
1539/2
1539/1
1552
1537/3
1537/2
1537/1
1576/3
554/49
554/48
554/53
554/43
554/47
Z
1635
1628
1630
1600
1636
1627/1
1629
1603
1605
1607
1609
1610
1611
1627/2
1626
1598
1602
1593/3
1613/3
1625
1604/1
1606
1608
1599
1613/2
1613/1
1631
1633
1634
1593/2
1623
1615
1621
1619
1617
V.1632
1589
1590
1597
1593/1
2362
1624
1612
1614
1616
1645
V.1587/1
1618
1620
1601
1647
1622/1
1585/2
1587/2

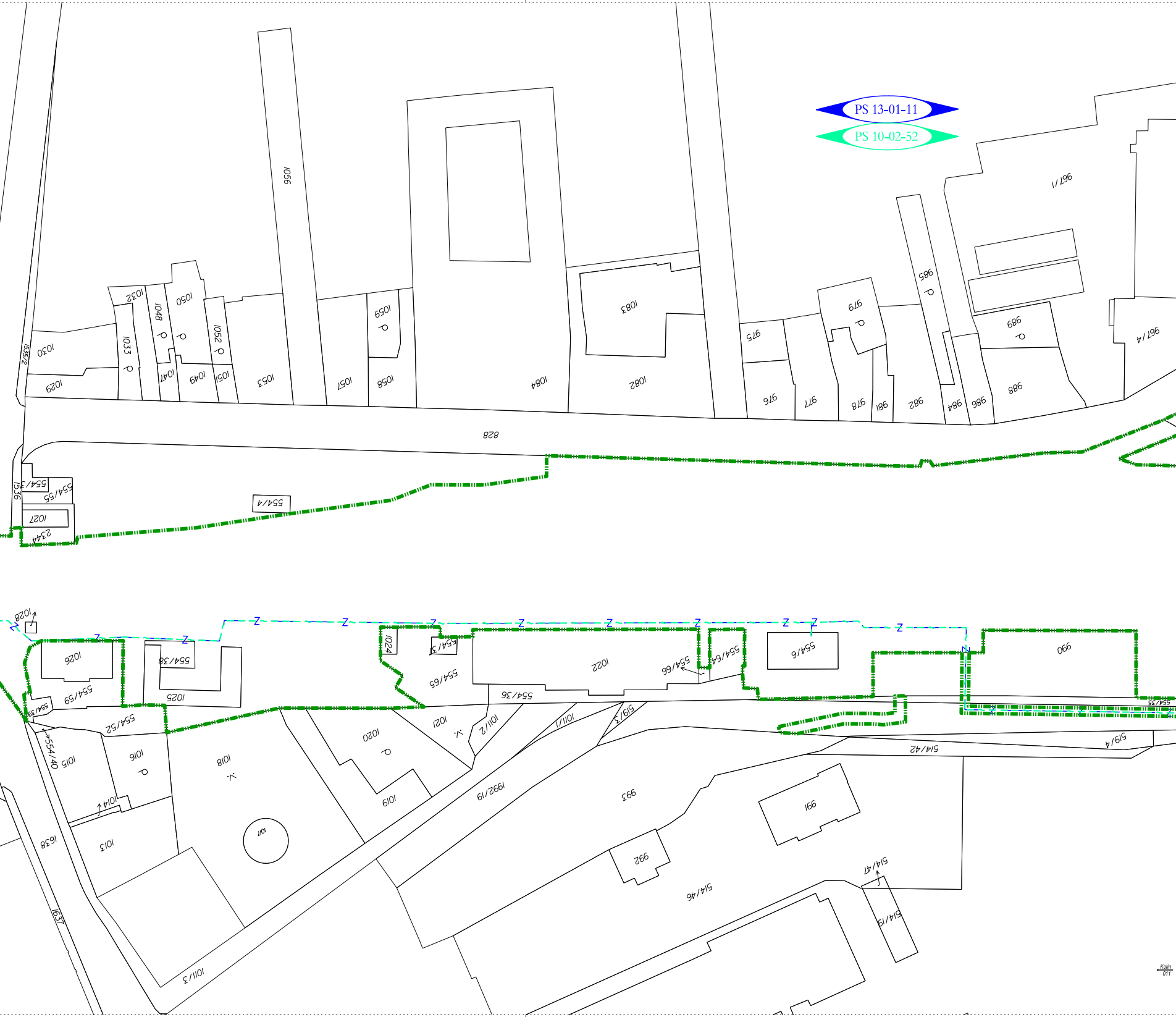
PS 13-01-11
PS 10-02-52
1056
967/1
985
979
989
967/4
1083
1059
1032
1050
1048
1033
1052
1030
1535/2
975
976
977
978
981
982
984
986
988
1029
1047
1049
1051
1053
1057
1058
1084
1082
828
554/53
554/55
554/4
1536
1027
2344
1028
Z
1026
554/59
554/58
554/38
1025
1024
554/37
554/65
1022
554/66
554/64
554/6
990
554/35
554/36
554/52
554/40
1015
1016
1018
1020
1021
1011/2
1011/1
519/3
519/4
514/42
1019
1992/19
993
991
992
514/46
514/47
514/19
1014
1013
1017
1638
1637
1011/3
Kolín
011

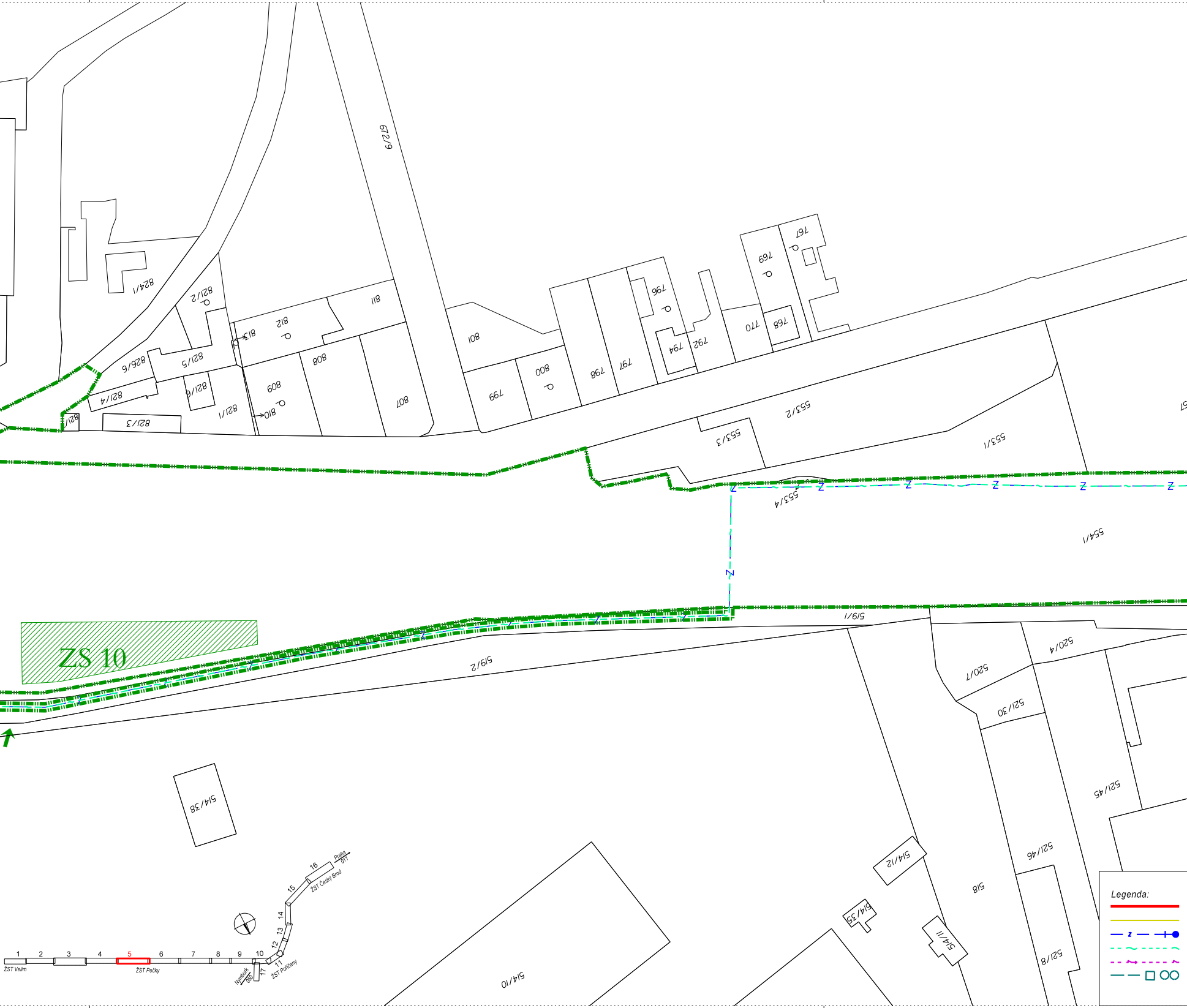
672/9
824/1
821/2
826/6
821/5
821/6
821/4
821/3
821/1
821
813
812
811
810
809
808
807
801
799
800
798
797
796
794
792
770
768
769
767
553/2
553/3
553/1
553/4
554/1
519/1
519/2
520/7
520/4
521/30
521/45
521/46
521/8
518
514/12
514/35
514/11
514/10
514/38
Z
ZS 10
Legenda:
1
2
3
4
5
6
7
8
9
10
11
12
13
14
15
16
17
ŽST Velim
ŽST Pečky
Nymburk 060
ŽST Poříčany
ŽST Český Brod
Praha 011

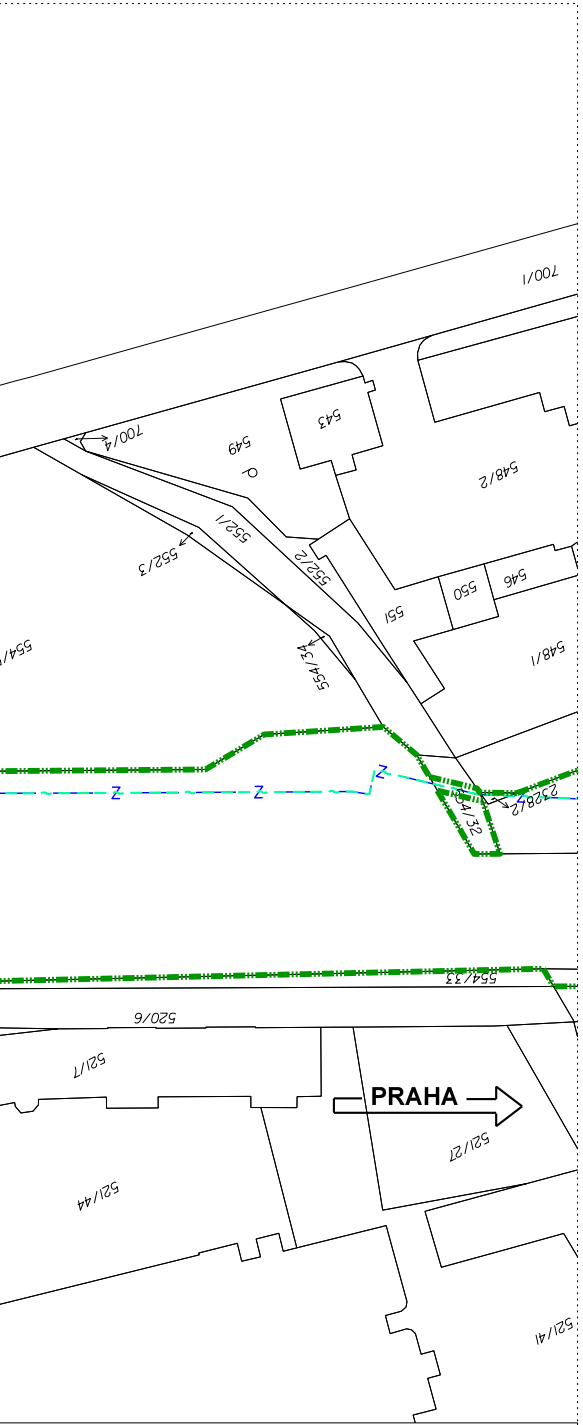
700/1
700/4
549
543
548/2
552/1
552/3
552/2
554/34
551
550
546
548/1
554/
Z
2328/2
554/32
554/33
520/6
521/7
PRAHA
521/27
521/44
521/41

navrhovaný stav
demolice
úprava zabezpečovacího zařízení
úprava sdělovacího zařízení
úprava silnoproudu
úprava trakčního vedení

▬	protihlukové stěny
–→–	úprava vodovodu
–→–	úprava kanalizace
▨ ZS ↘	zařízení staveniště
-·-·-	obvod stavby
—	katastr nemovitostí

VÝŠKOVÝ SYSTÉM Bpv
SOUŘADNICOVÝ SYSTÉM S-JTSK

Číslo změny:	*Obsah změny:*	*Datum změny:*
01	Úprava řešení	09/2019
02	-	-
03	-	-

Investor:

Správa železniční dopravní cesty, státní organizace
Dlážděná 1003/7, 110 00 Praha 1

Stavební správa západ
Sokolovská 278/1955, 190 00 Praha 9

Společnost "SP+SEU_VelPo_DSP"

SUDOP PRAHA a.s.
Olšanská 1a
130 80 Praha 3
tel.: +420 267 094 111
e-mail: praha@sudop.cz

SUDOP EU a.s.
Olšanská 1a
130 80 Praha 3
tel.: +420 267 094 111
e-mail: praha@sudop.cz

Generální projektant:

SUDOP PRAHA a.s.
Olšanská 1a
130 80 Praha 3
tel.: +420 267 094 111
e-mail: praha@sudop.cz

Hlavní inženýr projektu: ING. MILOŠ KRAMEŠ

Garant profese: -

Středisko:
ŽELEZNIČNÍCH TRATÍ A UZLŮ

Vedoucí střediska:	*Odpovědný projektant SO, IO, PS:*	*Vypracoval:*	*Kontroloval:*
ING. JIŘÍ SYROVÝ	Martincová JITKA MARTINCOVÁ	Martincová JITKA MARTINCOVÁ	Ing. Krameš ING. MILOŠ KRAMEŠ

Název akce:

VELIM - POŘÍČANY, BC

Číslo smlouvy: 18 162 201

Projektový stupeň: DSP

Část:
SITUACE STAVBY

KATASTRÁLNÍ SITUAČNÍ VÝKRES

Datum: 05/2019

Číslo části: C.2

Název přílohy:

KATASTRÁLNÍ SITUAČNÍ VÝKRES
KM 361,900 - KM 363,700

Měřítko: 1:1000

Počet formátů: 10 x A4

Číslo přílohy: 5

DOKUMENT LZE UŽÍVAT POUZE VE SMYSLU PŘÍSLUŠNÉ SMLOUVY O DÍLO. ŽÁDNÁ JEHO ČÁST NEMŮŽE BÝT DLE ZÁKONA č.121/2000 Sb. KOPÍROVÁNA NEBO JINÝM ZPŮSOBEM ROZŠIŘOVÁNA BEZ SOUHLASU SUDOP PRAHA a.s.