PS 15-01-11	ŽST Poříčany, SZZ
PS 14-01-21	Pečky-Poříčany, TZZ
PS 14-01-61	Pečky-Poříčany, úprava indikátoru horkoběžnosti v ev.km 368,655
PS 15-02-11	ŽST Poříčany, místní kabelizace
PS 10-02-51	Velim-Č.Brod, ochrana stávající kabelizace SŽDC
PS 10-02-52	Velim-Č.Brod, DOK a TK
SO 10-14-01	Velim-Poříčany, vystrojení trati
SO 14-10-01	Pečky-Poříčany, železniční svršek
SO 14-11-01	Pečky-Poříčany, železniční spodek
SO 15-10-01	ŽST Poříčany, železniční svršek
SO 15-11-01	ŽST Poříčany, železniční spodek
SO 14-13-04	Pečky-Poříčany, přejezd v ev.km 368,619, P4932
SO 10-83-01	Velim-Poříčany, kácení mimolesní zeleně
SO 14-61-02	Pečky-Poříčany, releový objekt u přejezdu v ev.km 368,619
SO 14-71-01	Pečky-Poříčany, úprava TV
SO 14-71-02	Pečky-Poříčany, úprava napájecího vedení
SO 15-71-01	ŽST Poříčany, úprava TV
SO 15-71-02	ŽST Poříčany, úprava připojení SpS Poříčany
SO 15-74-01	ŽST Poříčany, úprava EOV
SO 14-76-03	Tatce-Poříčany, rozvod vn 22kV
SO 15-76-03	ŽST Poříčany, úprava rozvodu nn a osvětlení
SO 15-76-04	ŽST Poříčany, úprava DOÚO a návěstí pro elektri
SO 14-77-01	Pečky-Poříčany, ukolejnění vodivých konstrukcí
SO 15-77-01	ŽST Poříčany, ukolejnění vodivých konstrukcí

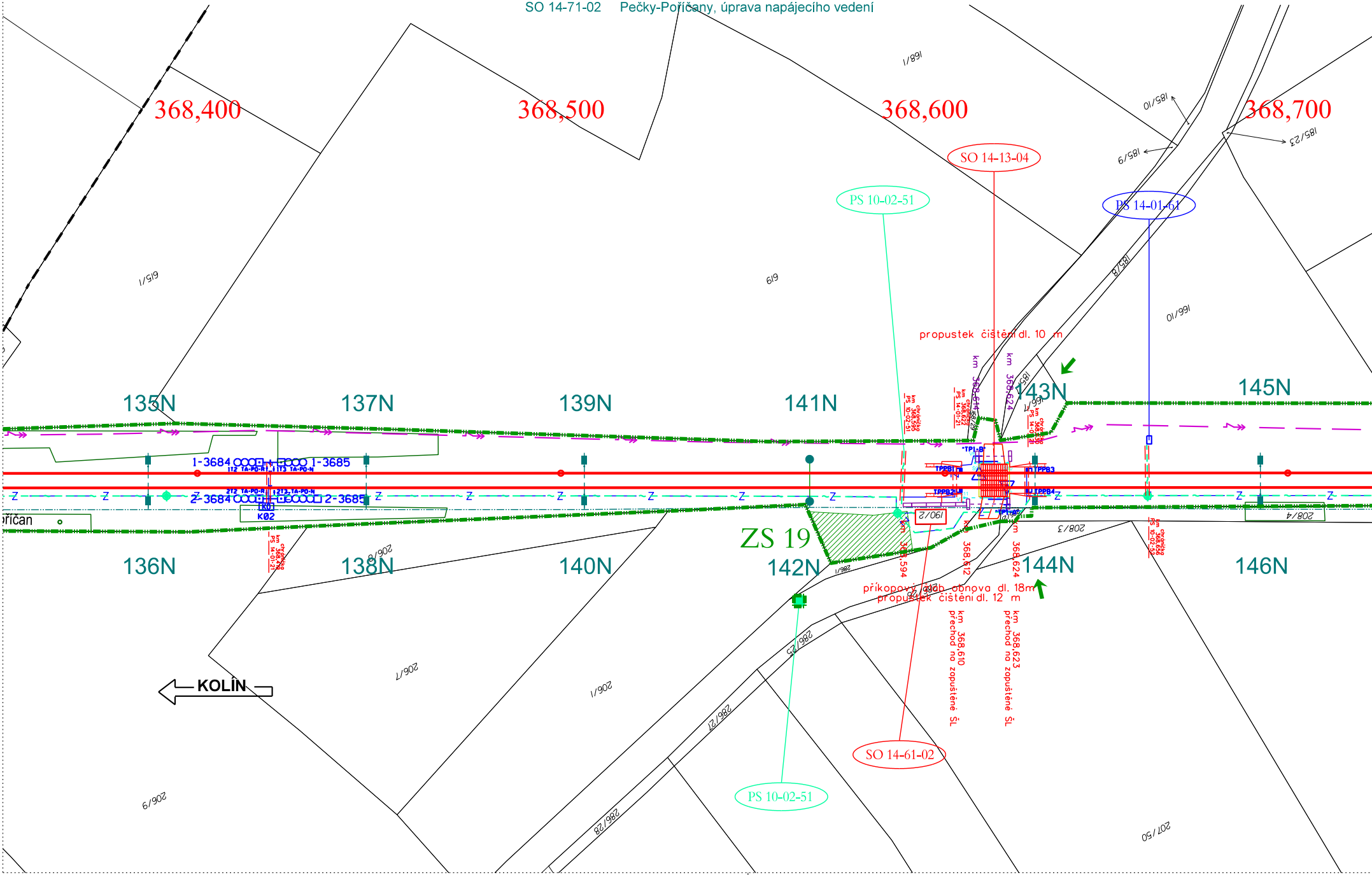
368,400
368,500
368,600
368,700
615/1
619
168/1
185/10
185/9
185/23
185/8
166/10
SO 14-13-04
PS 10-02-51
PS 14-01-61
propustek čištění dl. 10 m
km 368,614
km 368,624
km 368,595 chránička PS 10-02-51
km 368,622 chránička PS 14-01-21
km 368,630 chránička PS 14-01-21
168/29
166/7
135N
137N
139N
141N
143N
145N
1-3684
1-3685
2-3684
2-3685
1T2 TA-PO-R
1T3 TA-PO-N
2T2 TA-PO-R
2T3 TA-PO-N
K01
K02
km 368,55 chránička PS 14-01-21
TPPB1
TPPB2
TPPB3
TPPB4
TP1-B
TP1-A
190/2
208/3
208/4
km 368,656 chránička PS 10-02-51
ZS 19
136N
138N
140N
142N
144N
146N
km 368,594
km 368,612
km 368,624
příkopový žlab obnova dl. 18m
propustek čištění dl. 12 m
km 368,610 přechod na zapuštěné ŠL
km 368,623 přechod na zapuštěné ŠL
286/1
286/25
286/27
286/28
206/8
206/7
206/1
206/9
207/50
KOLÍN
SO 14-61-02
PS 10-02-51
Z
řičan

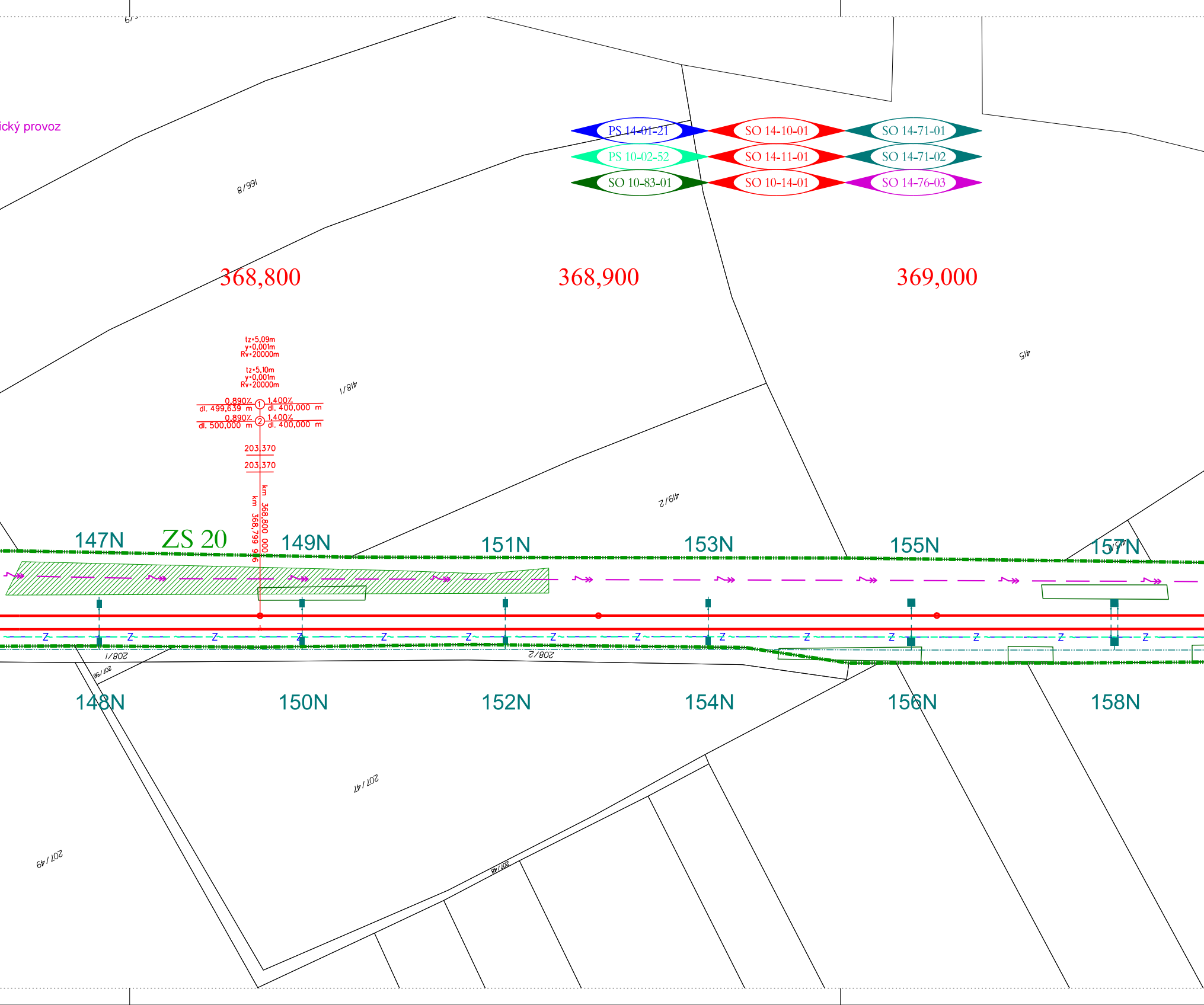
ický provoz
PS 14-01-21
PS 10-02-52
SO 10-83-01
SO 14-10-01
SO 14-11-01
SO 10-14-01
SO 14-71-01
SO 14-71-02
SO 14-76-03
368,800
368,900
369,000
166/8
418/1
419/2
415
tz=5,09m
y=0,001m
Rv=20000m
tz=5,10m
y=0,001m
Rv=20000m
0,890% ① 1,400%
dl. 499,639 m dl. 400,000 m
0,890% ② 1,400%
dl. 500,000 m dl. 400,000 m
203,370
203,370
km 368,800 000
km 368,799 916
147N
ZS 20
149N
151N
153N
155N
157N
Z
208/1
208/2
207/56
148N
150N
152N
154N
156N
158N
207/47
207/49
207/48

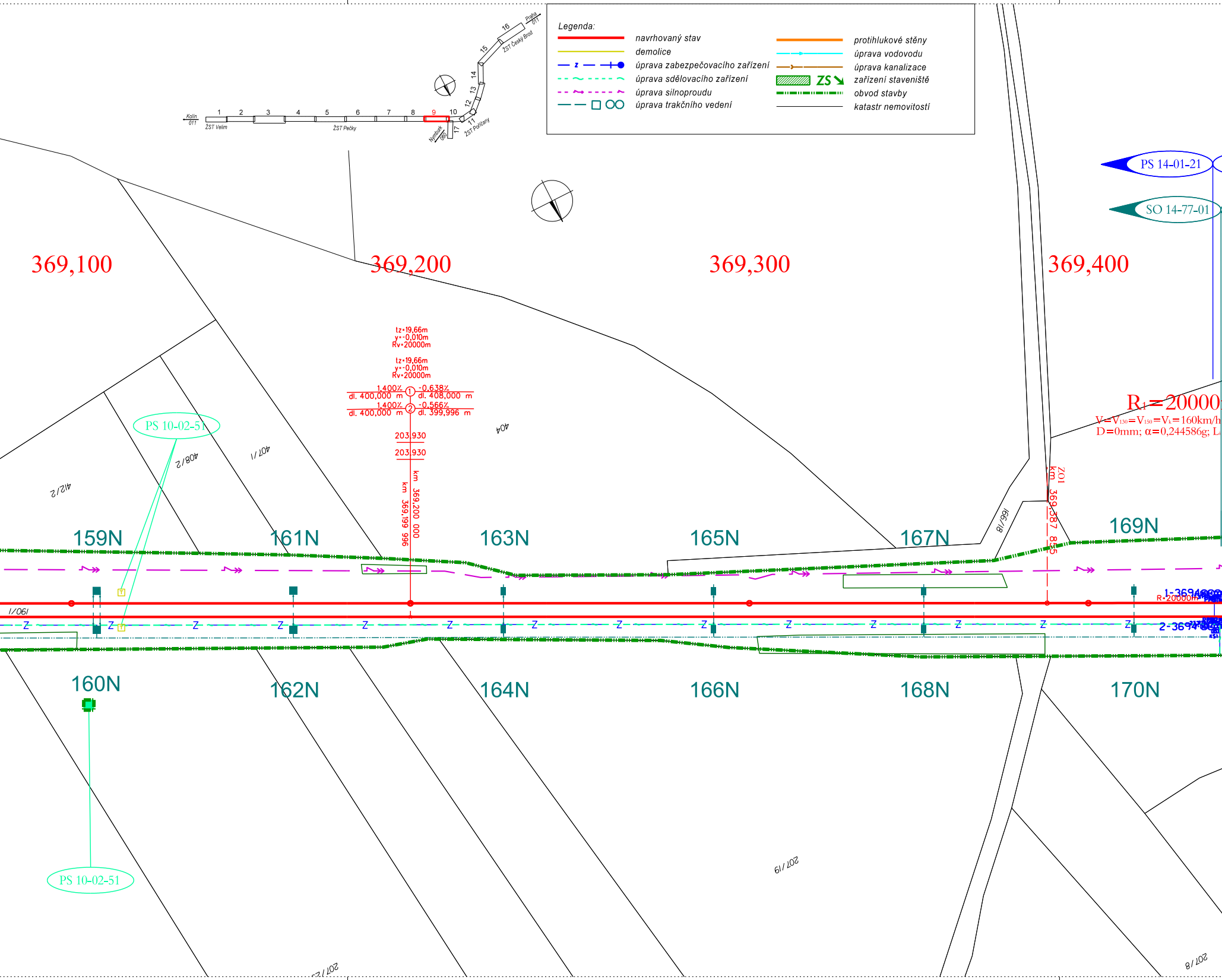
Legenda:
navrhovaný stav
demolice
úprava zabezpečovacího zařízení
úprava sdělovacího zařízení
úprava silnoproudu
úprava trakčního vedení
protihlukové stěny
úprava vodovodu
úprava kanalizace
ZS
zařízení staveniště
obvod stavby
katastr nemovitostí
Kolín 011
ŽST Velim
ŽST Pečky
ŽST Poříčany
ŽST Český Brod
Nymburk 060
Praha 011
1
2
3
4
5
6
7
8
9
10
11
12
13
14
15
16
17
PS 14-01-21
SO 14-77-01
369,100
369,200
369,300
369,400
tz=19,66m
y=-0,010m
Rv=20000m
tz=19,66m
y=-0,010m
Rv=20000m
1,400% ① -0,638%
dl. 400,000 m dl. 408,000 m
1,400% ② -0,566%
dl. 400,000 m dl. 399,996 m
203,930
203,930
km 369,200 000
km 369,199 996
R1=20000
V=V130=V150=Vk=160km/h
D=0mm; α=0,244586g; L
ZO1
km 369,387 855
R=20000m
1-3694
2-3694
PS 10-02-51
PS 10-02-51
412/2
408/2
407/1
404
190/1
166/18
207/19
207/2
207/8
159N
160N
161N
162N
163N
164N
165N
166N
167N
168N
169N
170N
Z

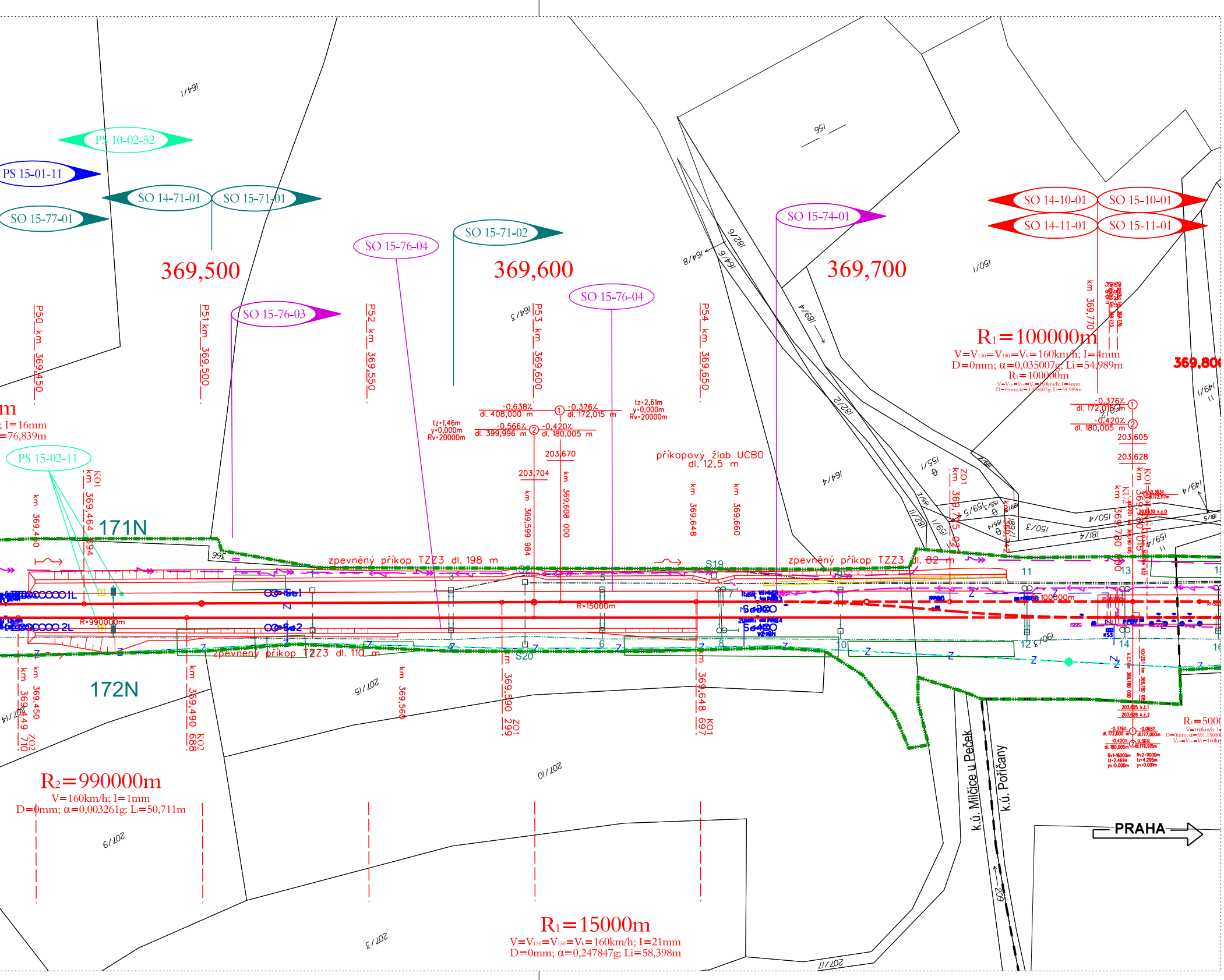
PS 10-02-52
PS 15-01-11
SO 14-71-01
SO 15-71-01
SO 15-77-01
SO 15-76-04
SO 15-71-02
SO 15-74-01
SO 14-10-01
SO 15-10-01
SO 14-11-01
SO 15-11-01
SO 15-76-03
SO 15-76-04
369,500
369,600
369,700
369,80
P50 km 369,450
P51 km 369,500
P52 km 369,550
P53 km 369,600
P54 km 369,650
R₁=100000m
V=V₁₃₀=V₁₅₀=Vₖ=160km/h; I=4mm
D=0mm; α=0,035007g; Li=54,989m
R₁=100000m
-0,638‰ dl. 408,000 m
-0,376‰ dl. 172,015 m
-0,566‰ dl. 399,996 m
-0,420‰ dl. 180,005 m
tz=1,46m y=0,000m Rv=20000m
tz=2,61m y=0,000m Rv=20000m
203,704
203,670
203,605
203,628
příkopový žlab UCBO dl. 12,5 m
km 369,599 984
km 369,608 000
km 369,648
km 369,660
KO1 km 369,464 394
ZO1 km 369,715 022
PS 15-02-11
171N
172N
zpevněný příkop TZZ3 dl. 198 m
zpevněný příkop TZZ3 dl. 82 m
zpevněný příkop TZZ3 dl. 110 m
1L
2L
R=990000m
R=15000m
S19
S20
km 369,450
km 369,449 710 ZO2
km 369,490 688 KO2
km 369,560
km 369,590 299 ZO1
km 369,648 697 KO1
R₂=990000m
V=160km/h; I=1mm
D=0mm; α=0,003261g; Lᵢ=50,711m
R₁=15000m
V=V₁₃₀=V₁₅₀=Vₖ=160km/h; I=21mm
D=0mm; α=0,247847g; Li=58,398m
k.ú. Mlčice u Peček
k.ú. Poříčany
PRAHA
164/1
156
150/1
164/3
164/8
164/6
182/6
189/4
182/2
155/1
164/4
149/1
149/4
150/4
181/4
150/3
159/4
207/15
207/10
207/9
207/3
207/11
207/14
209
366
R₁=500

VÝŠKOVÝ SYSTÉM Bpv

SOUŘADNICOVÝ SYSTÉM S-JTSK

Číslo změny:	*Obsah změny:*	*Datum změny:*
01	Úprava řešení	09/2019
02	-	-
03	-	-

Investor:

Správa železniční dopravní cesty, státní organizace
Dlážděná 1003/7, 110 00 Praha 1

Stavební správa západ
Sokolovská 278/1955, 190 00 Praha 9

Společnost "SP+SEU_VelPo_DSP"

SUDOP PRAHA a.s.
Olšanská 1a
130 80 Praha 3
tel.: +420 267 094 111
e-mail: praha@sudop.cz

SUDOP EU a.s.
Olšanská 1a
130 80 Praha 3
tel.: +420 267 094 111
e-mail: praha@sudop.cz

Generální projektant:

SUDOP PRAHA a.s.
Olšanská 1a
130 80 Praha 3
tel.: +420 267 094 111
e-mail: praha@sudop.cz

Hlavní inženýr projektu: ING. MILOŠ KRAMEŠ

Garant profese: -

Středisko:
ŽELEZNIČNÍCH TRATÍ A UZLŮ

Vedoucí střediska: ING. JIŘÍ SYROVÝ

Odpovědný projektant SO, IO, PS: JITKA MARTINCOVÁ Martincová

Vypracoval: JITKA MARTINCOVÁ Martincová

Kontroloval: ING. MILOŠ KRAMEŠ Ing. Krameš

Název akce:

VELIM - POŘÍČANY, BC

Číslo smlouvy: 18 162 201

Projektový stupeň: DSP

Část:
SITUACE STAVBY

KATASTRÁLNÍ SITUAČNÍ VÝKRES

Datum: 05/2019

Číslo části: C.2

Název přílohy:

KATASTRÁLNÍ SITUAČNÍ VÝKRES
KM 368,400 - KM 369,700

Měřítko: 1:1000

Počet formátů: 8 x A4

Číslo přílohy: 9

DOKUMENT LZE UŽÍVAT POUZE VE SMYSLU PŘÍSLUŠNÉ SMLOUVY O DÍLO. ŽÁDNÁ JEHO ČÁST NEMŮŽE BÝT DLE ZÁKONA č.121/2000 Sb. KOPÍROVÁNA NEBO JINÝM ZPŮSOBEM ROZŠIŘOVÁNA BEZ SOUHLASU SUDOP PRAHA a.s.