









INVESTOR STAVBY:	SŽDC s.o., Dlážďená 1003/7, 110 00 Praha 1				
OBJEDNATEL PROJEKTU:	SŽDC s.o., Stavební správa východ, Nerudova 1, 772 58 Olomouc				
	VED. PRACOVIŠTĚ:	Lubomír Tůma		ZAK. ČÍSLO: 19-120-30-211	SOUPRAVA Č.:
	HIP:	Jaromír Kielor			
	ODP.PROJ.:	Jaromír Kielor			
	NAVRHL:	Jaromír Kielor		DATUM: 01/2020	
	KONTROLOVAL:	Mgr. Radek Böhm			
STAVBA:	Výstavba PZS v km 60,592 (P5488) trati Trutnov Poříčí - Královec st.hr.			STUPEŇ: DSP	
Část:	PS01 PZS v km 60,592 (P5488)			MĚŘÍTKO: -	
Výkres:	Tabulka lomových bodů			ČÁST: D.1.1.3	
				PŘÍLOHA: 0102	

Výstavba PZS v km 60,592 (P5488) trati Trutnov Poříčí – Královec st,hr,

PS 01

PZS v km 60,592 (P5488)

Seznam souřadnic vytyčovaných bodů

Souřadnicový systém SJTSK

Výškový systém Bpv

Číslo bodu	Y	X	Z	popis (poznámka)
101	625106,289	992089,448	0	roh RD
102	625108,062	992087,758	0	roh RD
103	625105,544	992085,116	0	roh RD
104	625103,770	992086,806	0	roh RD
105	624551,417	991462,694	0	snímač T1-2
106	624555,236	991459,131	0	
107	624557,895	991461,486	0	
108	624562,593	991466,420	0	
109	624584,619	991495,992	0	
110	624583,733	991497,923	0	
111	624607,708	991528,211	0	
112	624627,949	991551,260	0	
113	624635,335	991561,030	0	
114	624639,190	991565,623	0	
115	624662,180	991592,278	0	
116	624665,854	991591,345	0	
117	624669,847	991596,214	0	
118	624709,431	991643,015	0	
119	624713,988	991652,601	0	
120	624747,127	991691,038	0	
121	624748,077	991694,711	0	
122	624776,985	991729,826	0	
123	624790,993	991746,519	0	
124	624796,206	991744,030	0	
125	624799,679	991748,721	0	
126	624849,123	991812,090	0	
127	624863,762	991828,550	0	
128	624900,341	991871,330	0	
129	624925,567	991899,347	0	
130	624934,343	991909,295	0	
131	624950,493	991929,645	0	
132	624952,598	991929,293	0	
133	624954,844	991932,061	0	
134	624967,028	991944,176	0	
135	624982,581	991959,653	0	
136	624997,015	991976,115	0	
137	625029,751	992009,919	0	
138	625057,396	992038,916	0	
139	625072,240	992054,257	0	
140	625077,643	992060,001	0	
141	625087,937	992074,213	0	snímač V9-10-4
142	625088,939	992075,596	0	
143	625099,775	992082,326	0	
144	625101,444	992084,780	0	
145	625101,097	992087,191	0	
146	625122,214	992109,570	0	
147	625126,829	992114,954	0	
148	625134,315	992122,575	0	
149	625146,101	992132,494	0	
150	625163,386	992147,357	0	
151	625191,069	992175,531	0	
152	625273,147	992259,434	0	
153	625279,427	992265,471	0	
154	625099,958	992097,446	0	výstražník se závorou C
155	625101,621	992097,678	0	
156	625106,380	992092,841	0	snímač T1-1
157	625090,015	992090,638	0	výstražník A
158	625088,588	992087,134	0	
159	625082,845	992082,276	0	

PZS v km 60,592 (P5488)				
Seznam souřadnic vytyčovaných bodů				
Souřadnicový systém SJTSK			Výškový systém Bpv	
Číslo bodu	Y	X	Z	popis (poznámka)
160	625090,135	992073,807	0	výstražník se závorou D1/D2
161	625099,980	992081,236	0	výstražník B
162	625100,328	992084,499	0	závora B
163	625104,340	992087,404	0	vstup kabelu do RD
164	625102,814	992089,010	0	
165	625153,806	992156,011	0	
166	625482,886	992489,253	0	neproměnný přejezdník X603
167	625089,747	992086,734	0	závora A
168	625478,931	992492,832	0	neproměnný přejezdník X601
169	625117,766	992113,822	0	přejezdník OX605
170	624816,604	991776,268	0	přejezdník X610
171	624820,019	991774,789	0	
172	625631,560	992646,528	0	upozorňovadlo
173	625592,465	992684,562	0	upozorňovadlo
174	624680,940	991613,889	0	upozorňovadlo