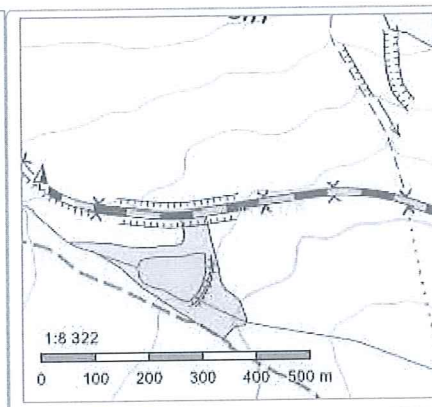


Příloha č. 1 - A.1

Informace o pozemku

| | |
|---------------------------|-------------------------------------|
| Parcelní číslo: | <u>649</u> |
| Obec: | <u>Štědrá [555622]</u> |
| Katastrální území: | <u>Brložec u Štědré [763179]</u> |
| Číslo LV: | <u>113</u> |
| Výměra [m ²]: | 7767 |
| Typ parcely: | Parcela katastru nemovitostí |
| Mapový list: | KMD |
| Určení výměry: | Graficky nebo v digitalizované mapě |
| Způsob využití: | dráha |
| Druh pozemku: | ostatní plocha |



Vlastníci, jiní oprávnění

| | |
|--|-------|
| Vlastnické právo | Podíl |
| Česká republika, | |
| Právo hospodařit s majetkem státu | Podíl |
| Správa železnic, státní organizace, Dlážděná 1003/7, Nové Město, 11000 Praha 1 | |

Způsob ochrany nemovitosti

Nejsou evidovány žádné způsoby ochrany.

Seznam BPEJ

Parcela nemá evidované BPEJ.

Omezení vlastnického práva

Nejsou evidována žádná omezení.

Jiné zápisy

| |
|-----------------------------|
| Typ |
| Změna výměr obnovou operátu |

Řízení, v rámci kterých byl k nemovitosti zapsán cenový údaj

Nemovitost je v územním obvodu, kde státní správu katastru nemovitostí ČR vykonává Katastrální úřad pro Karlovarský kraj, Katastrální pracoviště Karlovy Vary

Zobrazené údaje mají informativní charakter. Platnost k 31.03.2020 13:00:00.

© 2004 - 2020 Český úřad zeměměřický a katastrální, Pod sídlištěm 1800/9, Kobylisy, 18211 Praha 8
Podání určená katastrálními úřady a pracovišti zasílejte přímo na jejich e-mail adresu.

Verze aplikace: 5.6.0 build 0

A.1 - Oprava v km 61,305 - 62,873 úseku Štědrá - Toužim

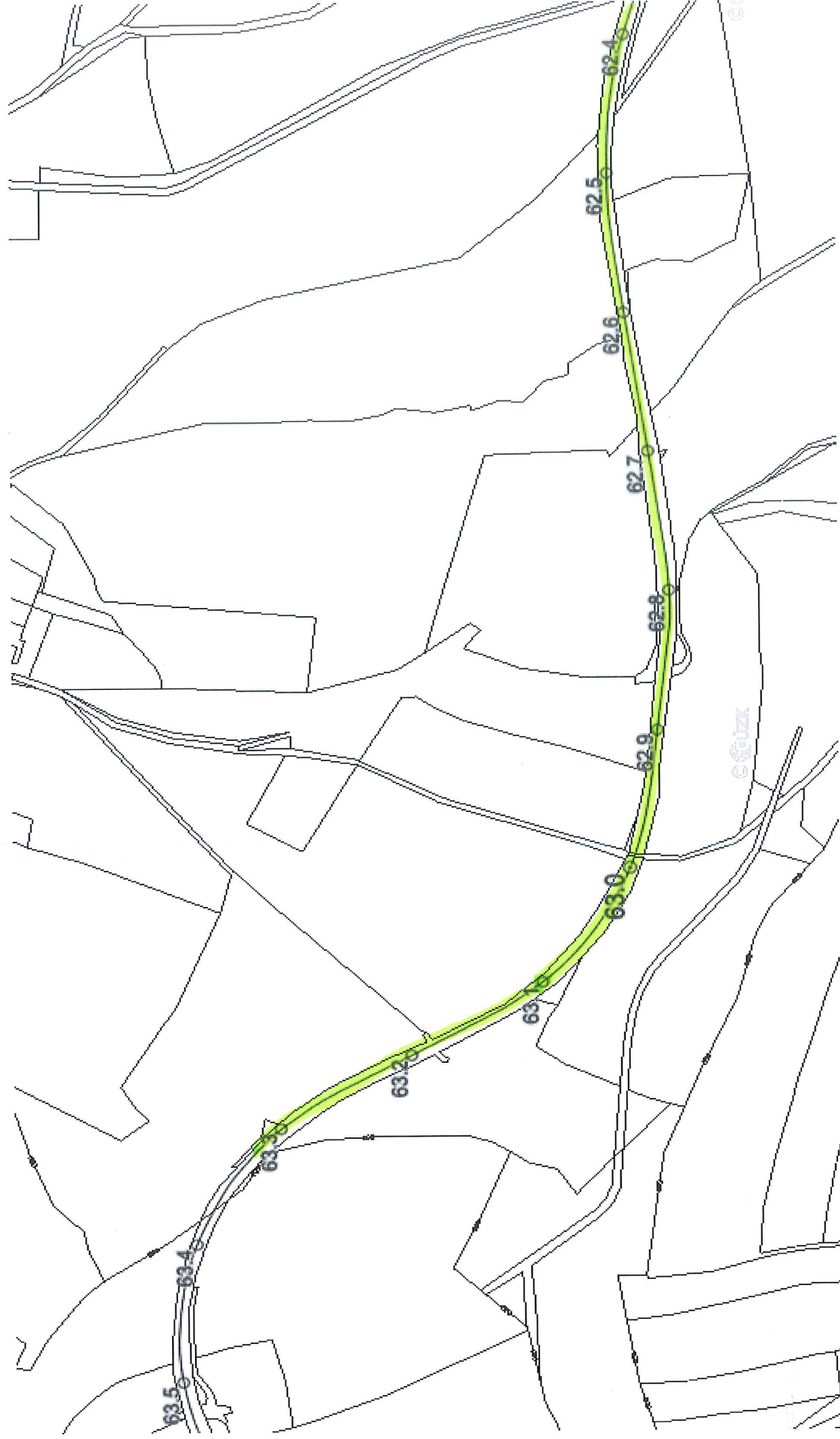


stavba

skládka

k.ú. Brložec u Štědré, p.p.č 649

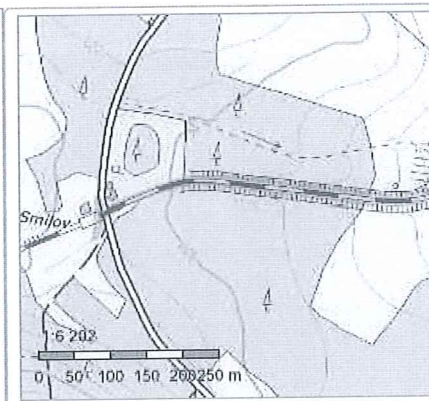
A.1 - Oprava v km 61,305 - 62,873 úseku Štědrá - Toužim



Příloha č. 1 - A.2

Informace o pozemku

| | |
|---------------------------|-------------------------------------|
| Parcelní číslo: | <u>604</u> |
| Obec: | <u>Toužim [555657]</u> |
| Katastrální území: | <u>Smilov u Štědré [668681]</u> |
| Číslo LV: | <u>11</u> |
| Výměra [m ²]: | 8305 |
| Typ parcely: | Parcela katastru nemovitostí |
| Mapový list: | KMD |
| Určení výměry: | Graficky nebo v digitalizované mapě |
| Způsob využití: | dráha |
| Druh pozemku: | ostatní plocha |



Vlastníci, jiní oprávnění

| | |
|--|-------|
| Vlastnické právo | Podíl |
| Česká republika, | |
| Právo hospodařit s majetkem státu | Podíl |
| Správa železnic, státní organizace, Dlážděná 1003/7, Nové Město, 11000 Praha 1 | |

Způsob ochrany nemovitosti

Nejsou evidovány žádné způsoby ochrany.

Seznam BPEJ

Parcela nemá evidované BPEJ.

Omezení vlastnického práva

Nejsou evidována žádná omezení.

Jiné zápisy

Nejsou evidovány žádné jiné zápisy.

Řízení, v rámci kterých byl k nemovitosti zapsán cenový údaj

Nemovitost je v územním obvodu, kde státní správu katastru nemovitostí ČR vykonává Katastrální úřad pro Karlovarský kraj, Katastrální pracoviště Karlovy Vary

Zobrazené údaje mají informativní charakter. Platnost k 31.03.2020 13:00:00.

© 2004 - 2020 Český úřad zeměměřický a katastrální, Pod sídlištěm 1800/9, Kobylisy, 18211 Praha 8
Podání určená katastrálním úřadům a pracovištím zasílejte přímo na jejich e-mail adresu.

Verze aplikace: 5.6.0 build 0



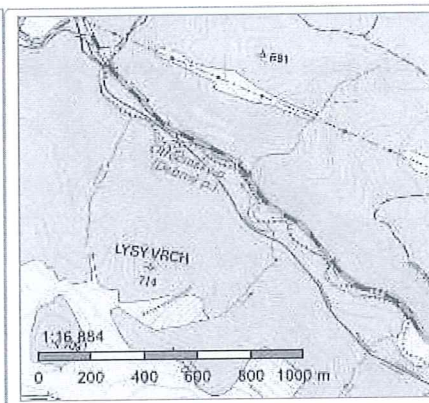
stavba

skládky

Příloha č. 1 - A.3

Informace o pozemku

| | |
|---------------------------|-------------------------------------|
| Parcelní číslo: | <u>1084</u> |
| Obec: | <u>Otročin [555444]</u> |
| Katastrální území: | <u>Měchov [716651]</u> |
| Číslo LV: | <u>58</u> |
| Výměra [m ²]: | 25545 |
| Typ parcely: | Parcela katastru nemovitostí |
| Mapový list: | KMD |
| Určení výměry: | Graficky nebo v digitalizované mapě |
| Způsob využití: | dráha |
| Druh pozemku: | ostatní plocha |



Vlastníci, jiní oprávnění

| | |
|--|-------|
| Vlastnické právo | Podíl |
| Česká republika, | |
| Právo hospodařit s majetkem státu | Podíl |
| Správa železnic, státní organizace, Dlážděná 1003/7, Nové Město, 11000 Praha 1 | |

Způsob ochrany nemovitosti

| |
|--|
| Název |
| chráněná krajinná oblast - II.-IV.zóna |

Seznam BPEJ

Parcela nemá evidované BPEJ.

Omezení vlastnického práva

Nejsou evidována žádná omezení.

Jiné zápisy

| |
|-----------------------------|
| Typ |
| Změna výměr obnovou operátu |

Řízení, v rámci kterých byl k nemovitosti zapsán cenový údaj

Nemovitost je v územním obvodu, kde státní správu katastru nemovitostí ČR vykonává Katastrální úřad pro Karlovarský kraj, Katastrální pracoviště Karlovy Vary.

Zobrazené údaje mají informativní charakter. Platnost k 31.03.2020 13:00:00.

© 2004 - 2020 Český úřad zeměměřický a katastrální, Pod sídlištěm 1800/9, Kobyličky, 18211 Praha 8
Podání určená katastrálním úřadům a pracovištím zasílejte přímo na jejich e-mail adresu.

Verze aplikace: 5.6.0 build 0

A.3 - Oprava v km 82,116 - 83,067 úseku Otročin - Bečov n. T.



stavba

skládka

A.3 - Oprava v km 82,116 - 83,067 úseku Otročin - Bečov n. T.

