


## Příloha č. 1 - A.1 (pozemek přejezdu v majetku KSÚK - NEDOŘEŠENO)

## Informace o pozemku

Parcelní číslo:	<u>1539</u>	
Obec:	<u>Nová Ves [560561]</u>	
Katastrální území:	<u>Louka u Mariánských Lázní [705560]</u>	
Číslo LV:	<u>8</u>	
Výměra [m <sup>2</sup> ]:	164	
Typ parcely:	Parcela katastru nemovitostí	
Mapový list:	KMD	
Určení výměry:	Graficky nebo v digitalizované mapě	
Způsob využití:	dráha	
Druh pozemku:	ostatní plocha	

## Vlastníci, jiní oprávnění

Vlastnické právo	Podíl
Česká republika,	
Právo hospodařit s majetkem státu	Podíl
Správa železnic, státní organizace, Dlážděná 1003/7, Nové Město, 11000 Praha 1	

## Způsob ochrany nemovitosti

Název
chráněná krajinná oblast - I.zóna
přírodní rezervace nebo přírodní památka

## Seznam BPEJ

Parcela nemá evidované BPEJ.

## Omezení vlastnického práva

Nejsou evidována žádná omezení.

## Jiné zápisy

Nejsou evidovány žádné jiné zápisy.

Řízení, v rámci kterých byl k nemovitosti zapsán cenový údaj

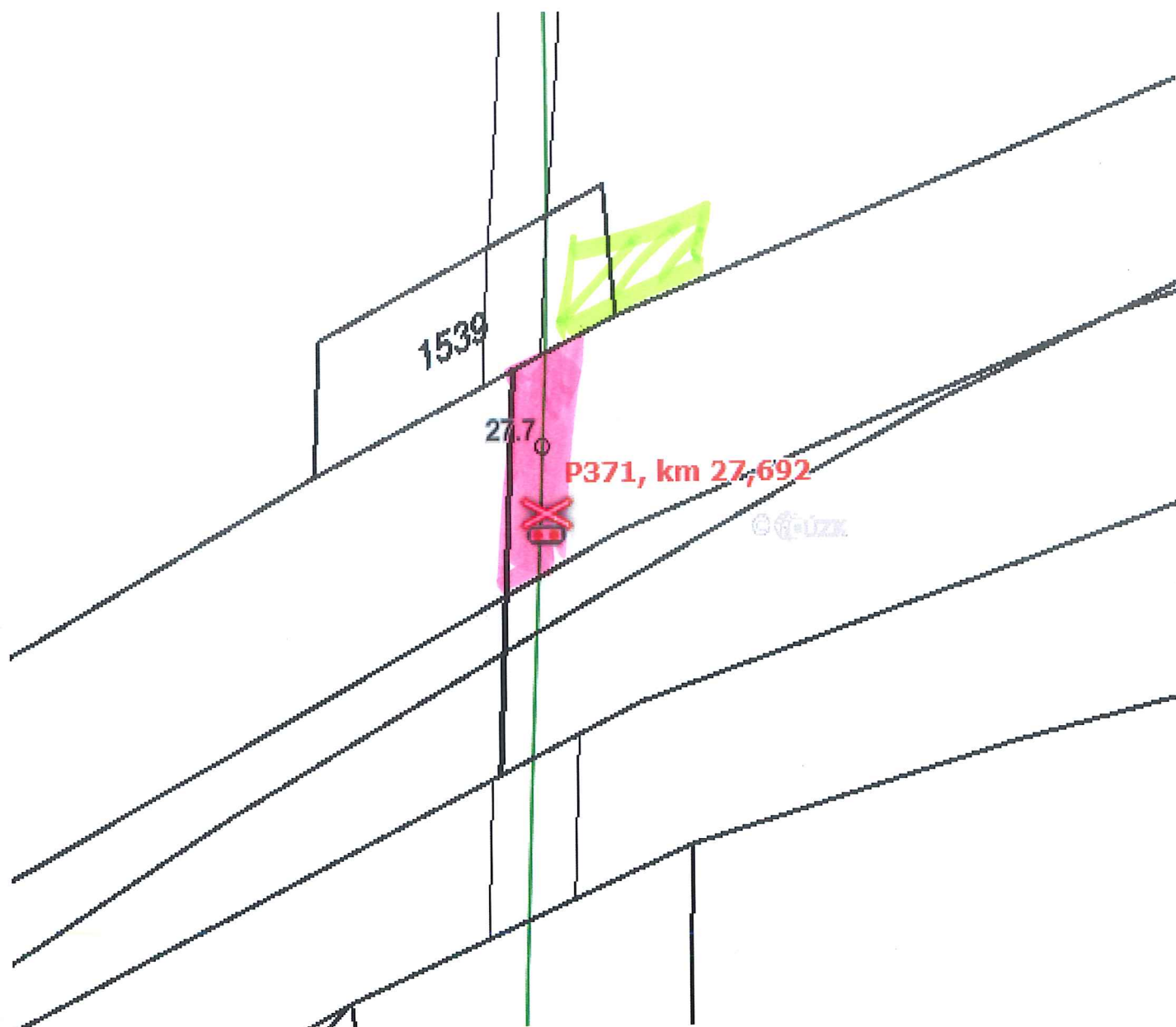
Nemovitost je v územním obvodu, kde státní správu katastru nemovitostí ČR vykonává Katastrální úřad pro Karlovarský kraj, Katastrální pracoviště Sokolov

Zobrazené údaje mají informativní charakter. Platnost k 23.03.2020 10:00:00.

© 2004 - 2020 Český úřad zeměměřický a katastrální, Pod sídlištěm 1800/9, Kobylisy, 18211 Praha 8  
Podání určená katastrálním úřadům a pracovištím zasílejte přímo na jejich e-mail adresu.

Verze aplikace: 5.6.0 build 0

**A.1 Přejezd km 27,692 (P371) trati M. Lázně – K. Vary d.n. (Louka)**



stavba

skládka

k.ú. Louka u M. Lázní - pozemek přejezdu v majetku KSÚK - NEDOŘEŠENO

## Příloha č. 1 - A.2

## Informace o pozemku

Parcelní číslo:	3037
Obec:	Teplá [555631]
Katastrální území:	Teplá [765961]
Číslo LV:	117
Výměra [m <sup>2</sup> ]:	45719
Typ parcely:	Parcela katastru nemovitostí
Mapový list:	DKM
Určení výměry:	Graficky nebo v digitalizované mapě
Způsob využití:	dráha
Druh pozemku:	ostatní plocha



## Vlastníci, jiní oprávnění

Vlastnické právo	Podíl
Česká republika,	
Právo hospodařit s majetkem státu	Podíl
Správa železnic, státní organizace, Dlážděná 1003/7, Nové Město, 11000 Praha 1	

## Způsob ochrany nemovitosti

Název  
rozsáhlé chráněné území

## Seznam BPEJ

Parcela nemá evidované BPEJ.

## Omezení vlastnického práva

Typ  
Předkupní právo podle § 101 zákona č. 183/2006 Sb.  
Věcné břemeno zřizování a provozování vedení

## Jiné zápisy

Nejsou evidovány žádné jiné zápisy.

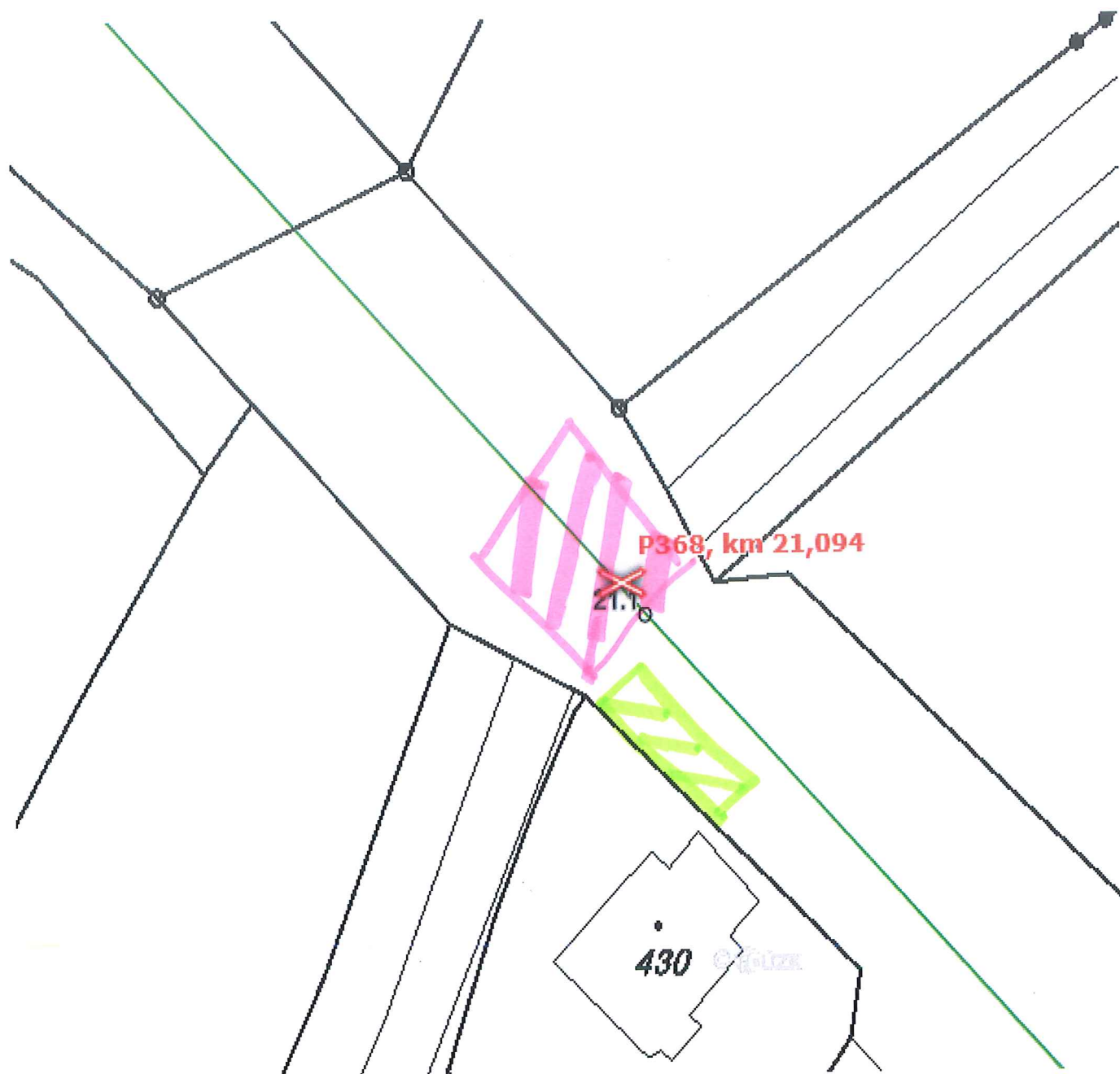
Řízení, v rámci kterých byl k nemovitosti zapsán cenový údaj

Nemovitost je v územním obvodu, kde státní správu katastru nemovitostí ČR vykonává Katastrální úřad pro Karlovarský kraj, Katastrální pracoviště Cheb

Zobrazené údaje mají informativní charakter. Platnost k 23.03.2020 12:00:00.

© 2004 - 2020 Český úřad zeměměřický a katastrální, Pod sídlištěm 1800/9, Kobylisy, 18211 Praha 8  
Podání určená katastrálními úřady a pracovišti zasílejte přímo na jejich e-mail adresu.

Verze aplikace: 5.6.0 build 0



stavba

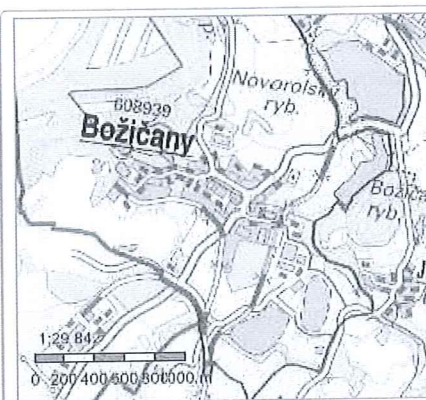
skládka

k.ú Teplá, p.p.č. 3037

Příloha č. 1 - A.3

Informace o pozemku

Parcelní číslo:	<u>1632</u>
Obec:	<u>Božičany [555045]</u>
Katastrální území:	<u>Božičany [608939]</u>
Číslo LV:	<u>115</u>
Výměra [m <sup>2</sup> ]:	30707
Typ parcely:	Parcela katastru nemovitostí
Mapový list:	DKM
Určení výměry:	Graficky nebo v digitalizované mapě
Způsob využití:	dráha
Druh pozemku:	ostatní plocha



Vlastníci, jiní oprávnění

Vlastnické právo	Podíl
Česká republika,	
Právo hospodařit s majetkem státu	Podíl
Správa železnic, státní organizace, Dlážděná 1003/7, Nové Město, 11000 Praha 1	

Způsob ochrany nemovitosti

Název
chr.lož.území, chr.území pro zvl.zásahy do z.kůry

Seznam BPEJ

Parcela nemá evidované BPEJ.

Omezení vlastnického práva

Typ
Věcné břemeno zřizování a provozování vedení

Jiné zápisy

Typ
Změna výměr obnovou operátu
Řízení, v rámci kterých byl k nemovitosti zapsán cenový údaj

Nemovitost je v územním obvodu, kde státní správu katastru nemovitostí ČR vykonává Katastrální úřad pro Karlovarský kraj, Katastrální pracoviště Karlovy Vary

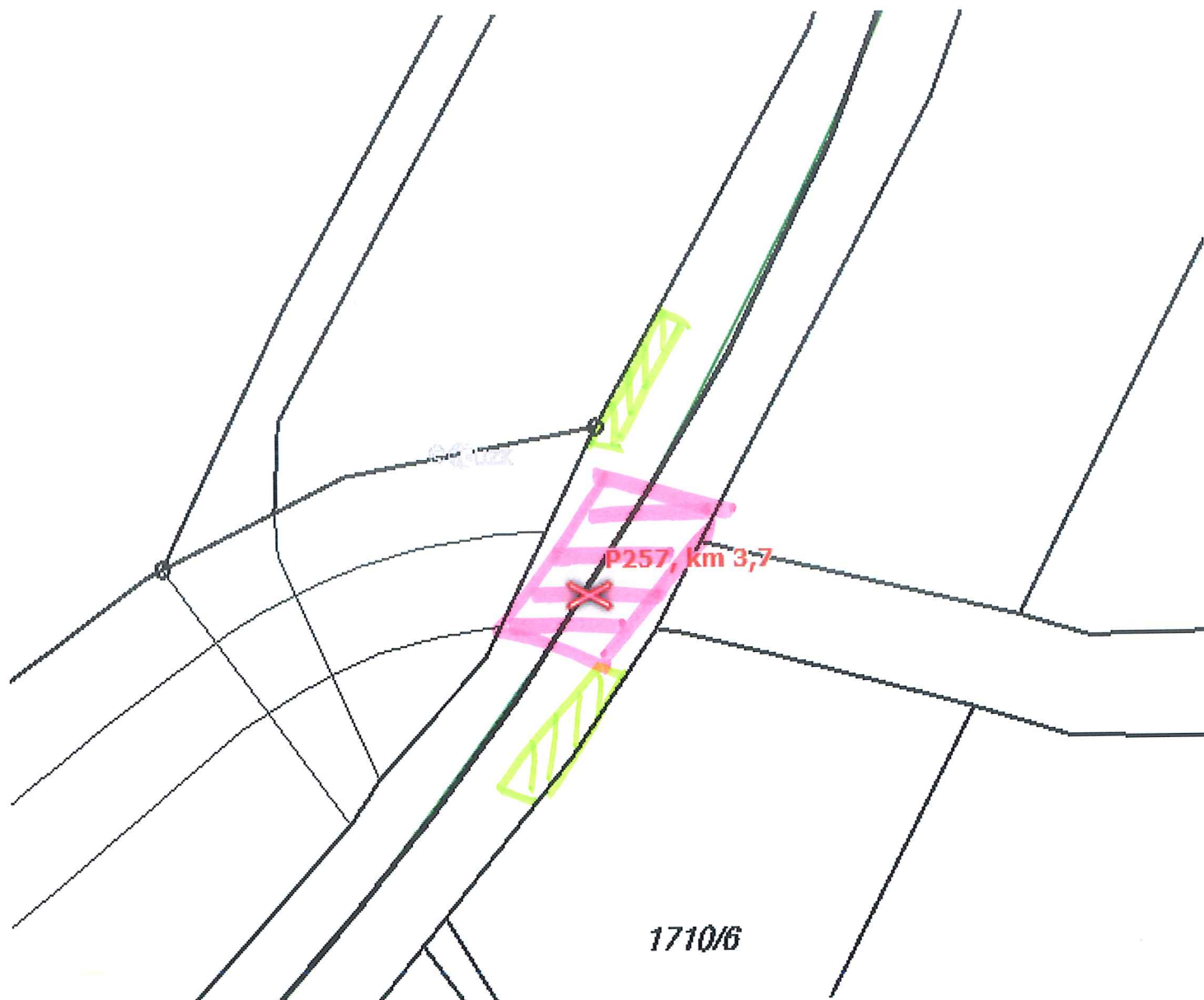
Zobrazené údaje mají informativní charakter. Platnost k 24.03.2020 14:00:00.

© 2004 - 2020 Český úřad zeměměřický a katastrální, Pod sídlištěm 1800/9, Kobylisy, 18211 Praha 8  
Podání určená katastrálními úřady a pracovišti zasílejte přímo na jejich e-mail adresu.

Verze aplikace: 5.6.0 build 0



**A.3 - Přejezd km 3,700 (P257) trati Chodov - N. Role (Božičany)**



stavba 

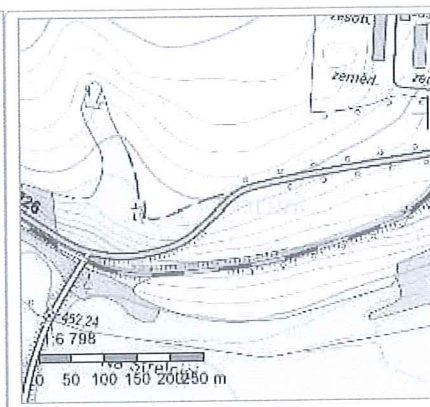
skládka 

k.ú Božičany, p.p.č. 1632

# Příloha č. 1 - A.4

## Informace o pozemku

Parcelní číslo:	<u>1458</u>
Obec:	<u>Chyšě [555207]</u>
Katastrální území:	<u>Chyšě [655538]</u>
Číslo LV:	<u>164</u>
Výměra [m <sup>2</sup> ]:	7985
Typ parcely:	Parcela katastru nemovitostí
Mapový list:	KMD
Určení výměry:	Graficky nebo v digitalizované mapě
Způsob využití:	dráha
Druh pozemku:	ostatní plocha



## Vlastníci, jiní oprávnění

Vlastnické právo	Podíl
Česká republika,	
Právo hospodařit s majetkem státu	Podíl
Správa železnic, státní organizace, Dlážděná 1003/7, Nové Město, 11000 Praha 1	

## Způsob ochrany nemovitosti

Nejsou evidovány žádné způsoby ochrany.

## Seznam BPEJ

Parcela nemá evidované BPEJ.

## Omezení vlastnického práva

Typ
Věcné břemeno zřizování a provozování vedení

## Jiné zápisy

Nejsou evidovány žádné jiné zápisy.

Řízení, v rámci kterých byl k nemovitosti zapsán cenový údaj

Více informací k cenovým údajům naleznete v aplikaci.

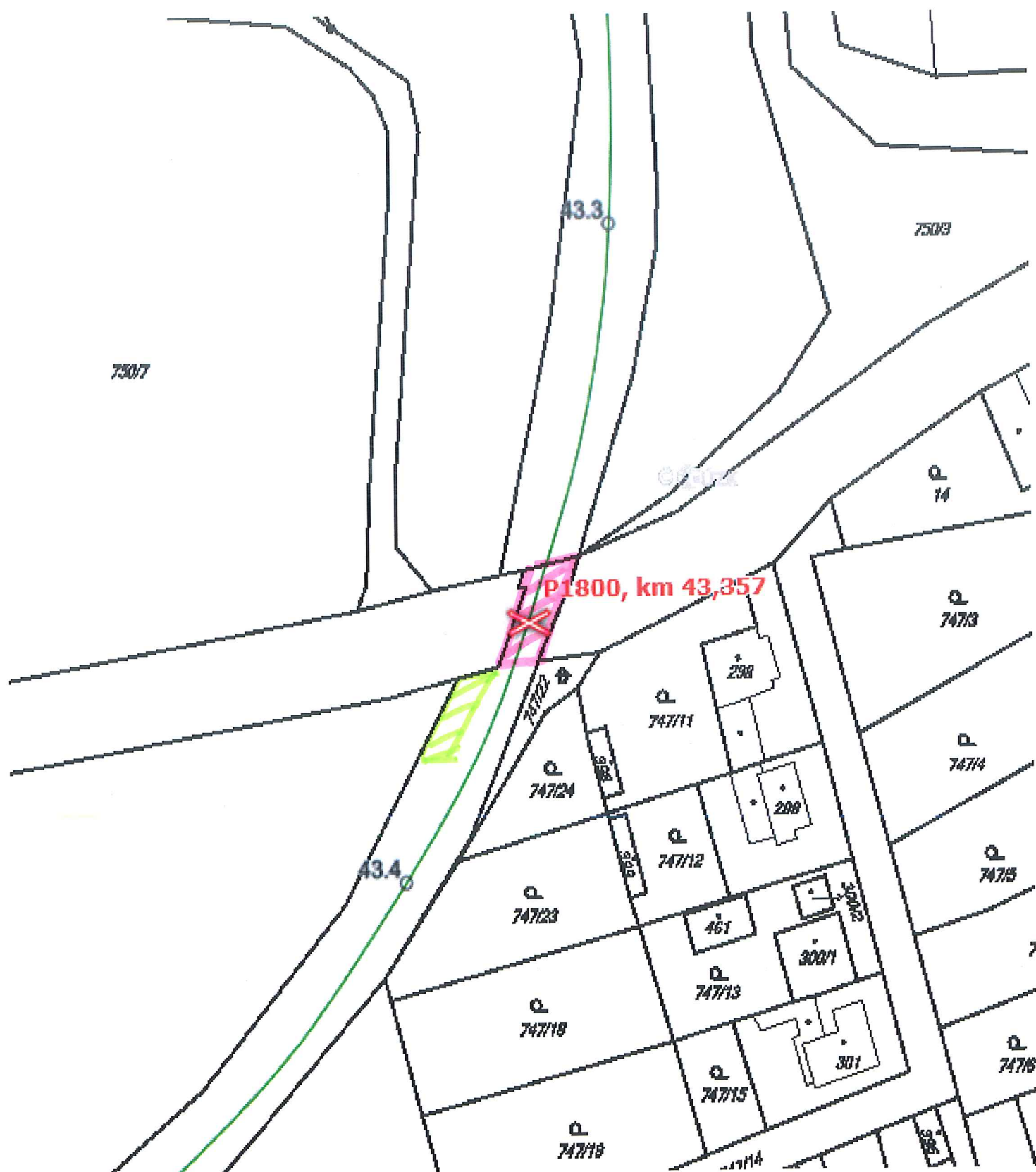
Nemovitost je v územním obvodu, kde státní správu katastru nemovitostí ČR vykonává Katastrální úřad pro Karlovarský kraj, Katastrální pracoviště Karlovy Vary

Zobrazené údaje mají informativní charakter. Platnost k 25.03.2020 10:00:00.

© 2004 - 2020 Český úřad zeměměřický a katastrální, Pod sídlištěm 1800/9, Kobylisy, 18211 Praha 8  
Podání určená katastrálním úřadům a pracovištím zasílejte přímo na jejich e-mail adresu.

Verze aplikace: 5.6.0 build 0

A.4 - Přejezd km 43,357 (P1800) trati Blatno u J. - Bečov n. T. (Chyšě)



stavba 

skládky 

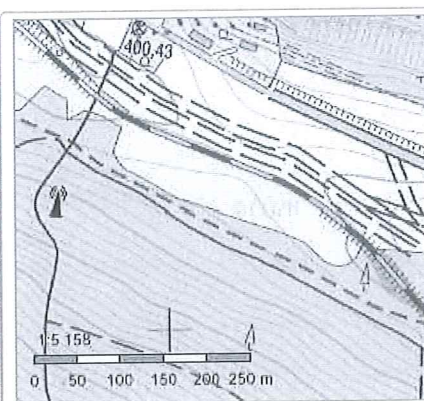
k.ú. Chyšě, p.p.č. 1458



## Příloha č. 1 - A.5

### Informace o pozemku

Parcelní číslo:	<u>907</u>
Obec:	<u>Lubenec [566438]</u>
Katastrální území:	<u>Ležky [680834]</u>
Číslo LV:	<u>16</u>
Výměra [m <sup>2</sup> ]:	5445
Typ parcely:	Parcela katastru nemovitostí
Mapový list:	DKM
Určení výměry:	Ze souřadnic v S-JTSK
Způsob využití:	dráha
Druh pozemku:	ostatní plocha



### Vlastníci, jiní oprávnění

Vlastnické právo	Podíl
Česká republika,	
Právo hospodařit s majetkem státu	Podíl
Správa železnic, státní organizace, Dlážděná 1003/7, Nové Město, 11000 Praha 1	

### Způsob ochrany nemovitosti

Nejsou evidovány žádné způsoby ochrany.

### Seznam BPEJ

Parcela nemá evidované BPEJ.

### Omezení vlastnického práva

Nejsou evidována žádná omezení.

### Jiné zápisy

Nejsou evidovány žádné jiné zápisy.

Řízení, v rámci kterých byl k nemovitosti zapsán cenový údaj

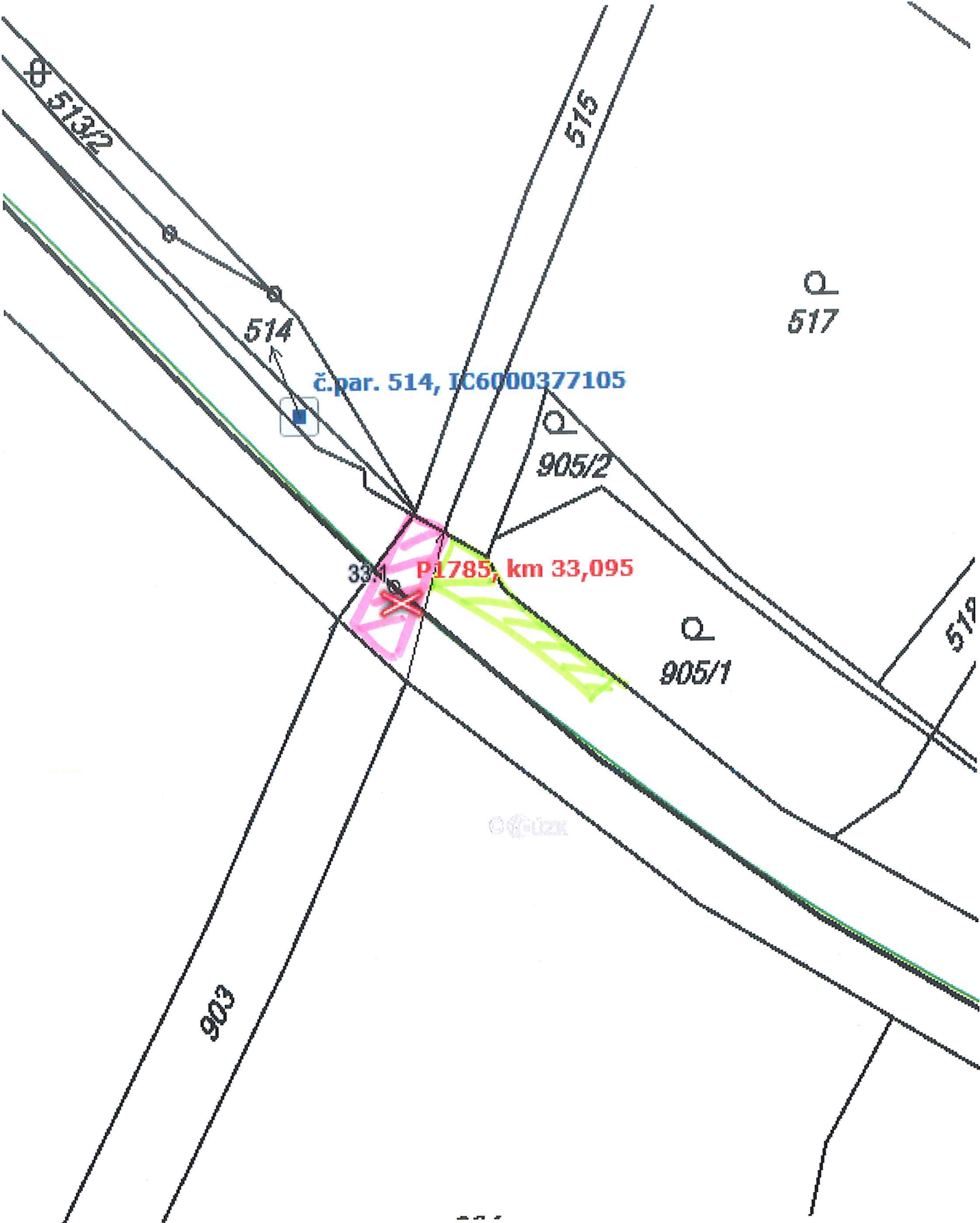
Nemovitost je v územním obvodu, kde státní správu katastru nemovitostí ČR vykonává Katastrální úřad pro Ústecký kraj, Katastrální pracoviště Žatec

Zobrazené údaje mají informativní charakter. Platnost k 25.03.2020 10:00:00.

© 2004 - 2020 Český úřad zeměměřický a katastrální, Pod sídlištěm 1800/9, Kobylisy, 18211 Praha 8  
Podání určená katastrálním úřadům a pracovištím zasílejte přímo na jejich e-mail adresu.

Verze aplikace: 5.6.0 build 0

A.5 - Přejezd km 33,095 (P1785) trati Blatno u J. - Bečov n. T. (Lubenec)



stavba 

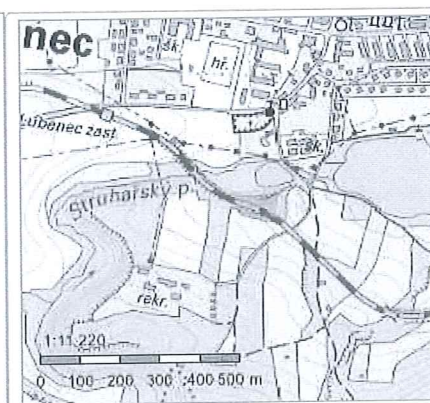
skládka

k.ú. Ležky, p.p.č. 907

## Příloha č. 1 - A.6

## Informace o pozemku

Parcelní číslo:	<u>2985</u>
Obec:	<u>Lubenec [566438]</u>
Katastrální území:	<u>Lubenec [687910]</u>
Číslo LV:	<u>19</u>
Výměra [m <sup>2</sup> ]:	20948
Typ parcely:	Parcela katastru nemovitostí
Mapový list:	DKM
Určení výměry:	Ze souřadnic v S-JTSK
Způsob využití:	dráha
Druh pozemku:	ostatní plocha



## Vlastníci, jiní oprávnění

Vlastnické právo	Podíl
Česká republika,	
Právo hospodařit s majetkem státu	Podíl
Správa železnic, státní organizace, Dlážďená 1003/7, Nové Město, 11000 Praha 1	

## Způsob ochrany nemovitosti

Nejsou evidovány žádné způsoby ochrany.

## Seznam BPEJ

Parcela nemá evidované BPEJ.

## Omezení vlastnického práva

Nejsou evidována žádná omezení.

## Jiné zápisy

Nejsou evidovány žádné jiné zápisy.

Řízení, v rámci kterých byl k nemovitosti zapsán cenový údaj

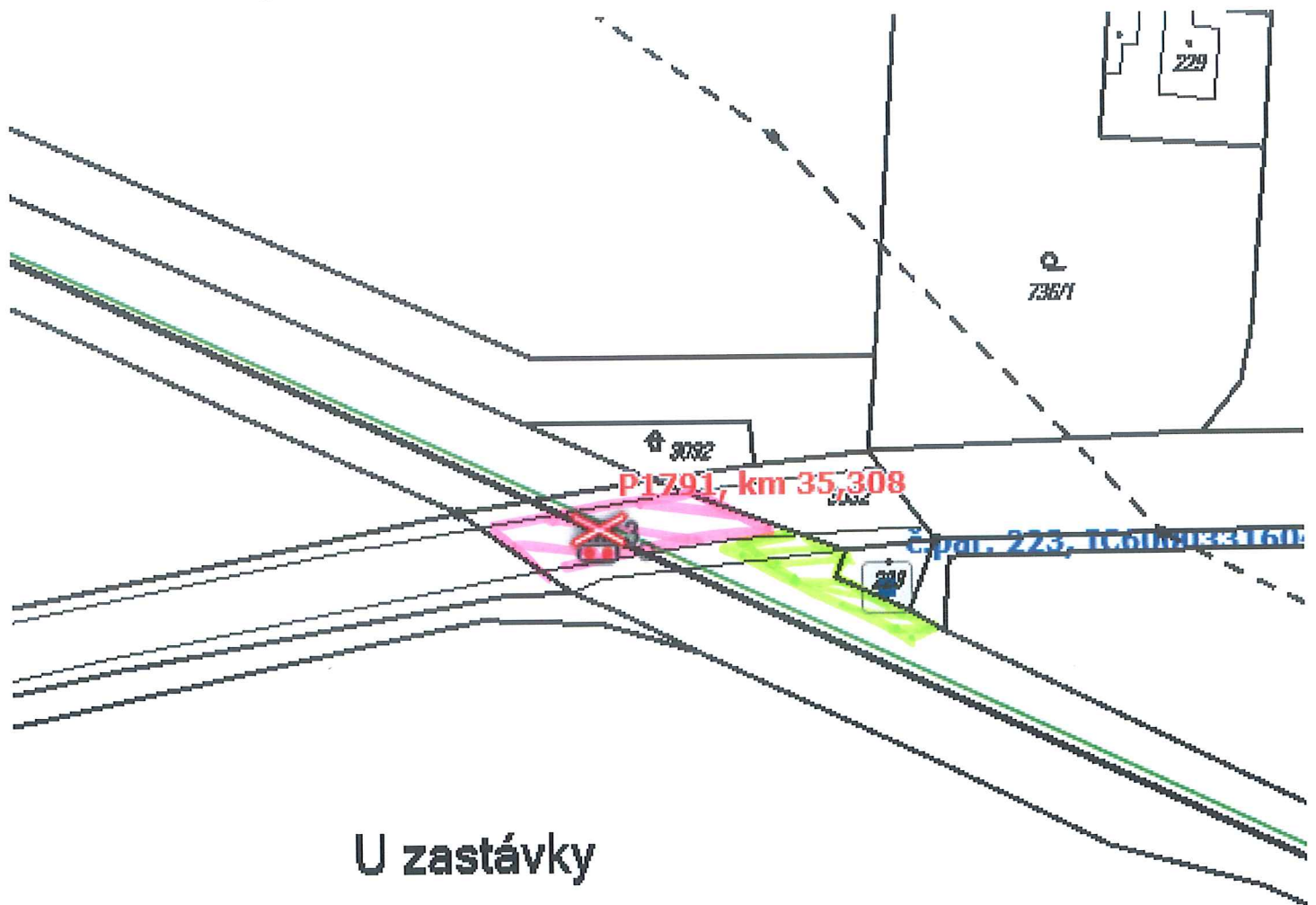
Nemovitost je v územním obvodu, kde státní správu katastru nemovitostí ČR vykonává Katastrální úřad pro Ústecký kraj, Katastrální pracoviště Žatec

Zobrazené údaje mají informativní charakter. Platnost k 25.03.2020 10:00:00.

© 2004 - 2020 Český úřad zeměměřický a katastrální, Pod sídlištěm 1800/9, Kobylisy, 18211 Praha 8  
Podání určená katastrálním úřadům a pracovištím zasílejte přímo na jejich e-mail adresu.

Verze aplikace: 5.6.0 build 0

**A.6 - Přejezd km 35,308 (P1791) trati Blato u J. - Bečov n. T (Lubenec zast.)**



## U zastávky

stavba

skládka

k.ú. Lubenec, p.p.č. 2985



Příloha č. 1 - A.7

Informace o pozemku

Parcelní číslo: 599/14  
 Obec: Otovice [537969]  
 Katastrální území: Otovice u Karlových Var [716596]  
 Číslo LV: 351  
 Výměra [m<sup>2</sup>]: 11857  
 Typ parcely: Parcela katastru nemovitostí  
 Mapový list: DKM  
 Určení výměry: Graficky nebo v digitalizované mapě  
 Způsob využití: dráha  
 Druh pozemku: ostatní plocha



Vlastníci, jiní oprávnění

Vlastnické právo

Podíl

České dráhy, a.s., nábřeží Ludvíka Svobody 1222/12, Nové Město, 11000 Praha 1

Způsob ochrany nemovitosti

Nejsou evidovány žádné způsoby ochrany.

Seznam BPEJ

Parcela nemá evidované BPEJ.

Omezení vlastnického práva

Typ

Věcné břemeno zřizování a provozování vedení

Jiné zápisy

Nejsou evidovány žádné jiné zápisy.

Řízení, v rámci kterých byl k nemovitosti zapsán cenový údaj

Nemovitost je v územním obvodu, kde státní správu katastru nemovitostí ČR vykonává Katastrální úřad pro Karlovarský kraj, Katastrální pracoviště Karlovy Vary

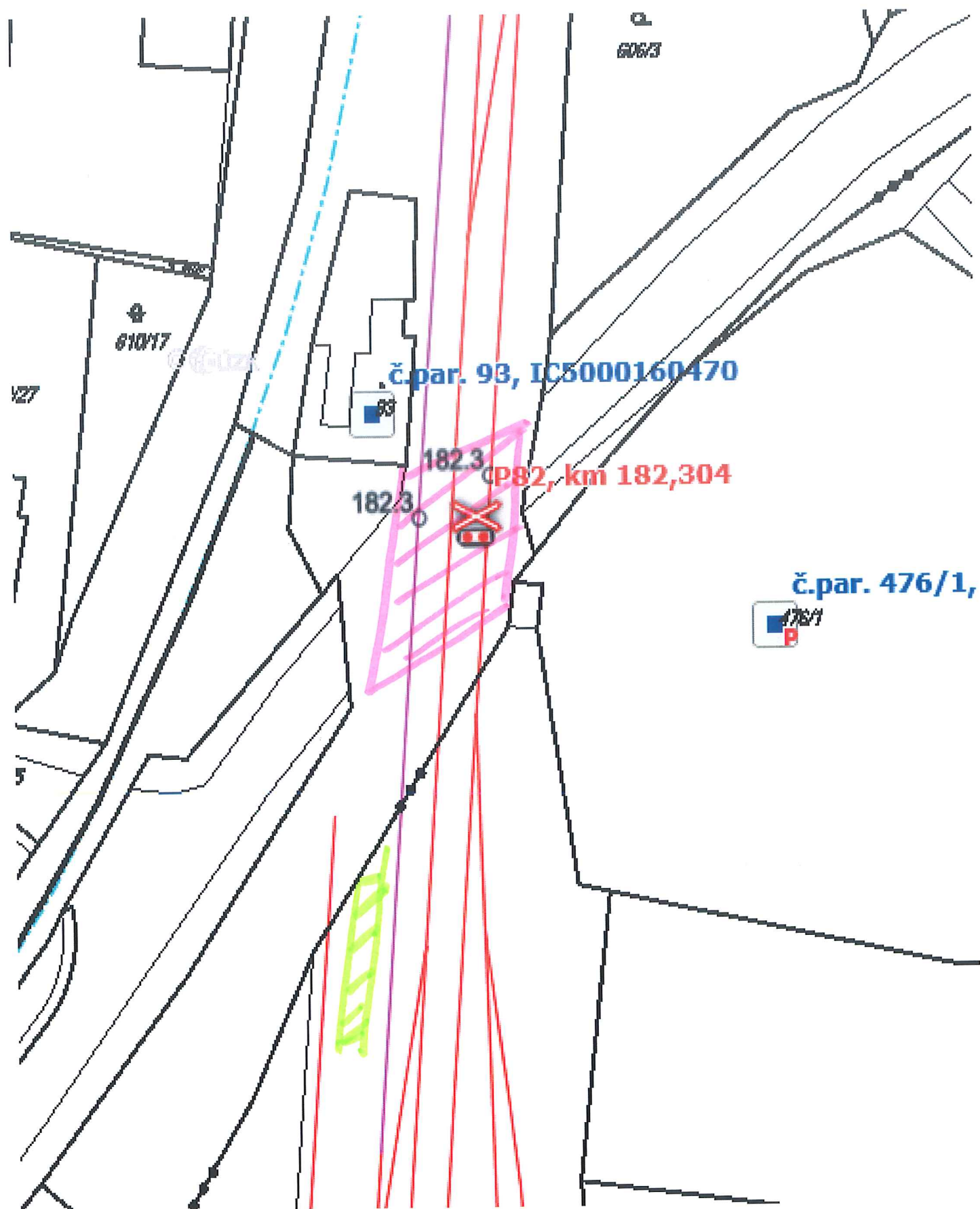
Zobrazené údaje mají informativní charakter. Platnost k 25.03.2020 10:00:00.

© 2004 - 2020 Český úřad zeměměřický a katastrální, Pod sídlištěm 1800/9, Kobylisy, 18211 Praha 8  
 Podání určená katastrálním úřadům a pracovištím zasílejte přímo na jejich e-mail adresu.

Verze aplikace: 5.6.0 build 0



A.7 - Přejezd km 182,304 (P82) trati Chomutov - Cheb (Dalovice)



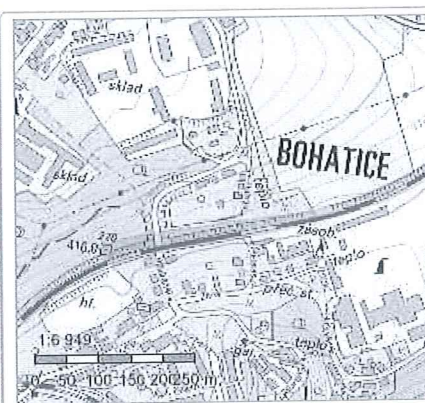
stavba 

skládka 

Příloha č. 1 - A.8

Informace o pozemku

Parcelní číslo: 585/2  
 Obec: Karlovy Vary [554961]  
 Katastrální území: Bohatice [663581]  
 Číslo LV: 194  
 Výměra [m<sup>2</sup>]: 13842  
 Typ parcely: Parcela katastru nemovitostí  
 Mapový list: DKM  
 Určení výměry: Graficky nebo v digitalizované mapě  
 Způsob využití: dráha  
 Druh pozemku: ostatní plocha



Vlastníci, jiní oprávnění

Vlastnické právo	Podíl
Česká republika,	
Právo hospodařit s majetkem státu	Podíl
Správa železnic, státní organizace, Dlážděná 1003/7, Nové Město, 11000 Praha 1	

Způsob ochrany nemovitosti

Nejsou evidovány žádné způsoby ochrany.

Seznam BPEJ

Parcela nemá evidované BPEJ.

Omezení vlastnického práva

Typ  
 Věcné břemeno zřizování a provozování vedení

Jiné zápisy

Nejsou evidovány žádné jiné zápisy.

Řízení, v rámci kterých byl k nemovitosti zapsán cenový údaj

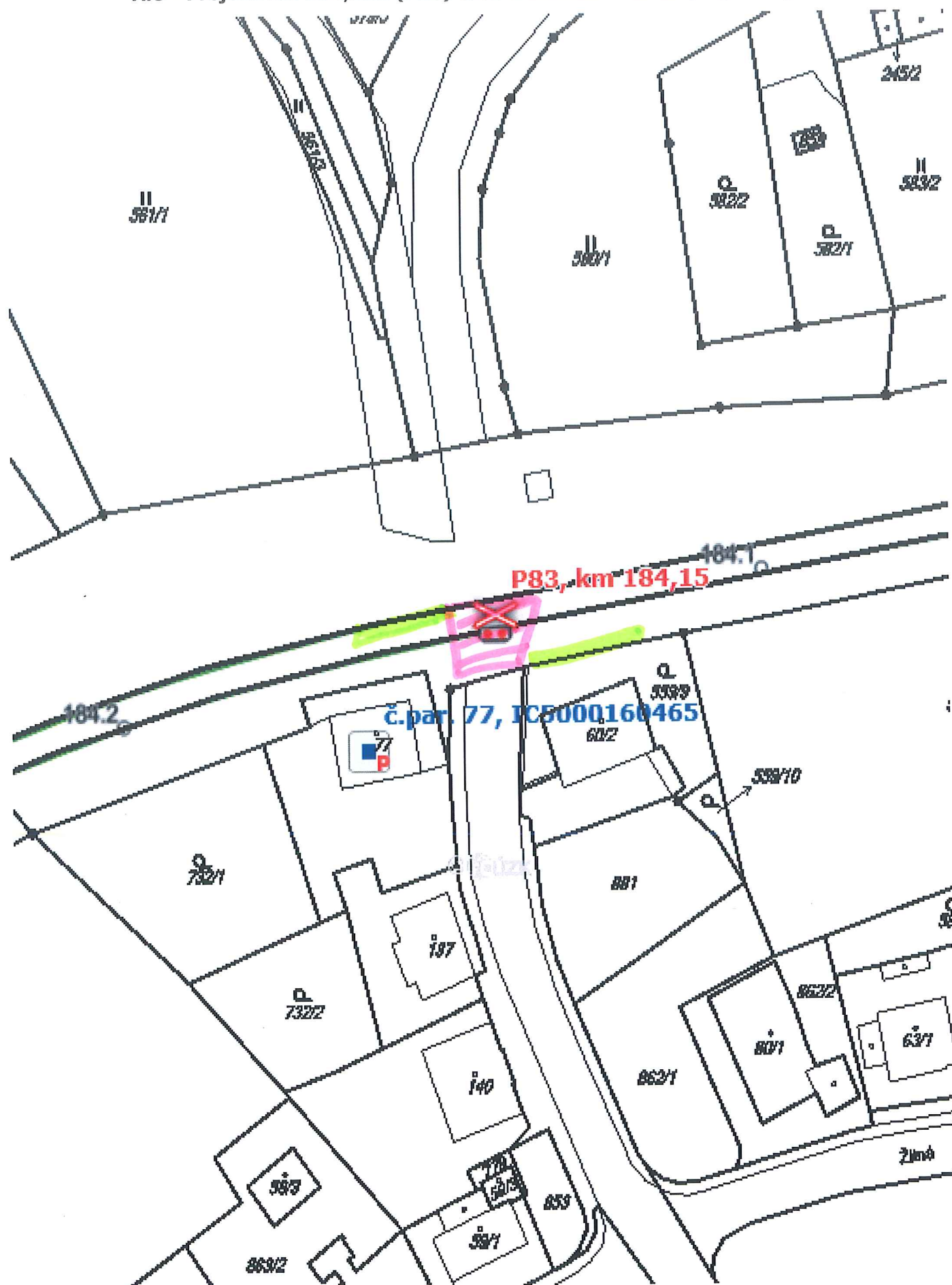
Nemovitost je v územním obvodu, kde státní správu katastru nemovitostí ČR vykonává Katastrální úřad pro Karlovarský kraj, Katastrální pracoviště Karlovy Vary

Zobrazené údaje mají informativní charakter. Platnost k 25.03.2020 10:00:00.

© 2004 - 2020 Český úřad zeměměřický a katastrální, Pod sídlištěm 1800/9, Kobylisy, 18211 Praha 8  
 Podání určená katastrálním úřadům a pracovištím zasílejte přímo na jejich e-mail adresu.

Verze aplikace: 5.6.0 build 0

A.8 - Přejezd km 184,150 (P83) trati Chomutov - Cheb (Teplárna)



stavba 

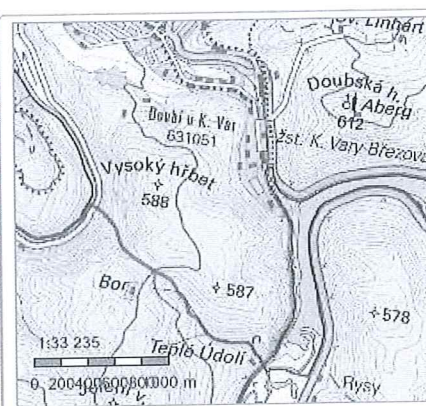
skládky 



Příloha č. 1 - A.9

Informace o pozemku

Parcelní číslo:	<u>503</u>
Obec:	<u>Karlovy Vary [554961]</u>
Katastrální území:	<u>Doubí u Karlových Var [631051]</u>
Číslo LV:	<u>139</u>
Výměra [m <sup>2</sup> ]:	69549
Typ parcely:	Parcela katastru nemovitostí
Mapový list:	DKM
Určení výměry:	Jiným číselným způsobem
Způsob využití:	dráha
Druh pozemku:	ostatní plocha



Vlastníci, jiní oprávnění

Vlastnické právo	Podíl
Česká republika,	
Právo hospodařit s majetkem státu	Podíl
Správa železnic, státní organizace, Dlážďená 1003/7, Nové Město, 11000 Praha 1	

Způsob ochrany nemovitosti

Název
rozsáhlé chráněné území

Seznam BPEJ

Parcela nemá evidované BPEJ.

Omezení vlastnického práva

Typ
Věcné břemeno chůze a jízdy
Věcné břemeno zřizování a provozování vedení

Jiné zápisy

Nejsou evidovány žádné jiné zápisy.

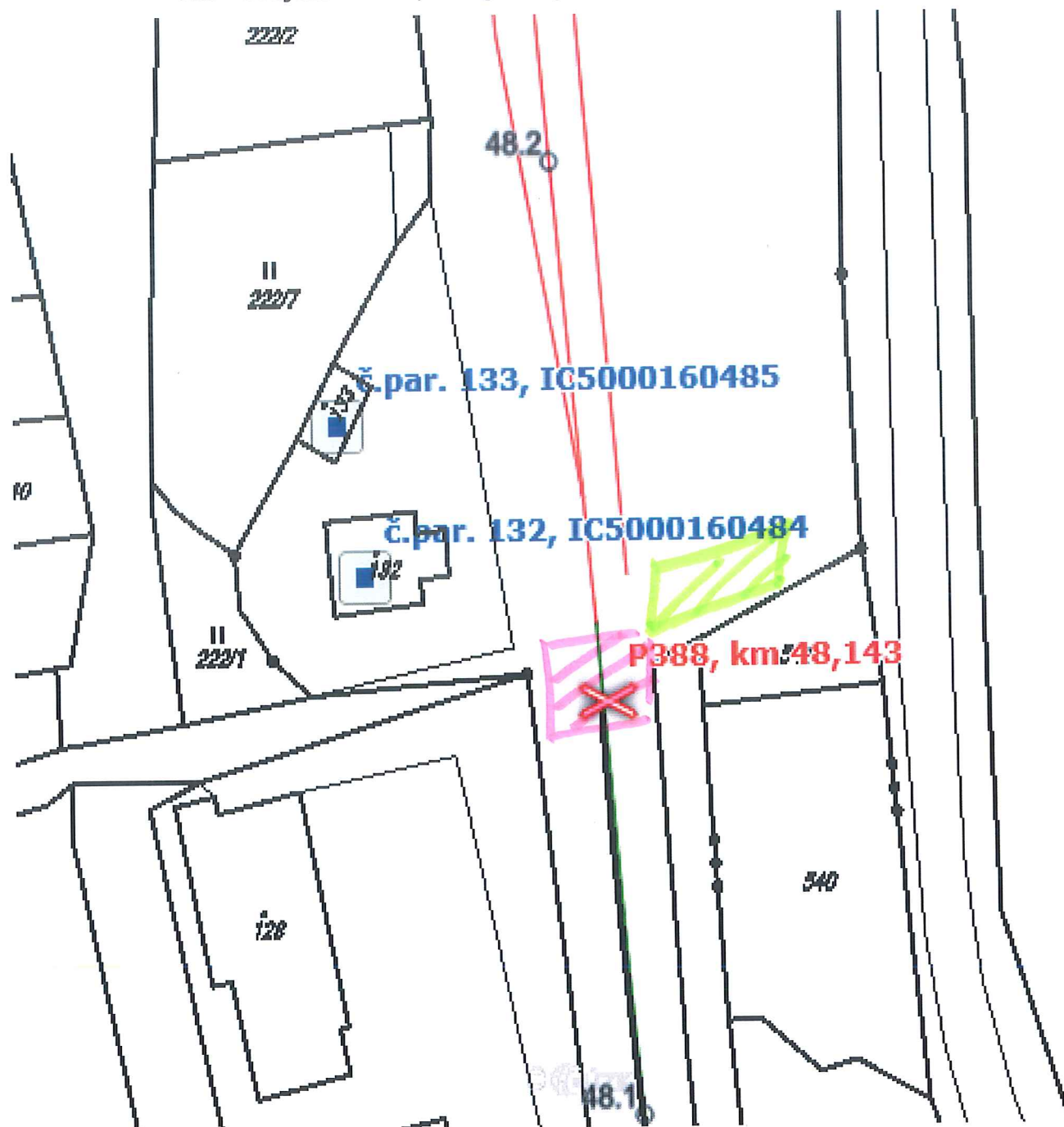
Řízení, v rámci kterých byl k nemovitosti zapsán cenový údaj
Nemovitost je v územním obvodu, kde státní správu katastru nemovitostí ČR vykonává <u>Katastrální úřad pro Karlovarský kraj, Katastrální pracoviště Karlovy Vary</u>

Zobrazené údaje mají informativní charakter. Platnost k 25.03.2020 10:00:00.

© 2004 - 2020 Český úřad zeměměřický a katastrální, Pod sídlištěm 1800/9, Kobylisy, 18211 Praha 8  
Podání určená katastrálními úřady a pracovišti zasílejte přímo na jejich e-mail adresu.

Verze aplikace: 5.6.0 build 0

A.9 - Přejezd km 48,143 (P388) trati M. Lázně - K. Vary d.n. (Březová)



stavba 

skládka 

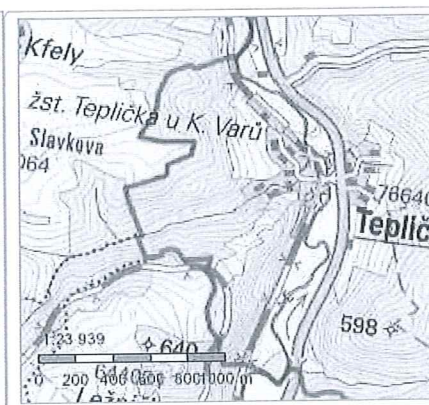
k.ú. Doubí u Karlových Var, p.p.č. 503



# Příloha č. 1 - A.10

## Informace o pozemku

Parcelní číslo:	<u>982</u>
Obec:	<u>Teplička [537845]</u>
Katastrální území:	<u>Teplička [766402]</u>
Číslo LV:	<u>26</u>
Výměra [m <sup>2</sup> ]:	40271
Typ parcely:	Parcela katastru nemovitostí
Mapový list:	DKM
Určení výměry:	Graficky nebo v digitalizované mapě
Způsob využití:	dráha
Druh pozemku:	ostatní plocha



## Vlastníci, jiní oprávnění

Vlastnické právo	Podíl
Česká republika,	
Právo hospodařit s majetkem státu	Podíl
Správa železnic, státní organizace, Dlážděná 1003/7, Nové Město, 11000 Praha 1	

## Způsob ochrany nemovitosti

Název
rozsáhlé chráněné území

## Seznam BPEJ

Parcela nemá evidované BPEJ.

## Omezení vlastnického práva

Typ
Věcné břemeno zřizování a provozování vedení

## Jiné zápisy

Typ
Oprava chyby v katastrálním operátu
Řízení, v rámci kterých byl k nemovitosti zapsán cenový údaj

Nemovitost je v územním obvodu, kde státní správu katastru nemovitostí ČR vykonává Katastrální úřad pro Karlovarský kraj, Katastrální pracoviště Karlovy Vary

Zobrazené údaje mají informativní charakter. Platnost k 25.03.2020 12:00:00.

© 2004 - 2020 Český úřad zeměměřický a katastrální, Pod sídlištěm 1800/9, Kobylisy, 18211 Praha 8  
Podání určená katastrálním úřadům a pracovištím zasílejte přímo na jejich e-mail adresu.

Verze aplikace: 5.6.0 build 0

