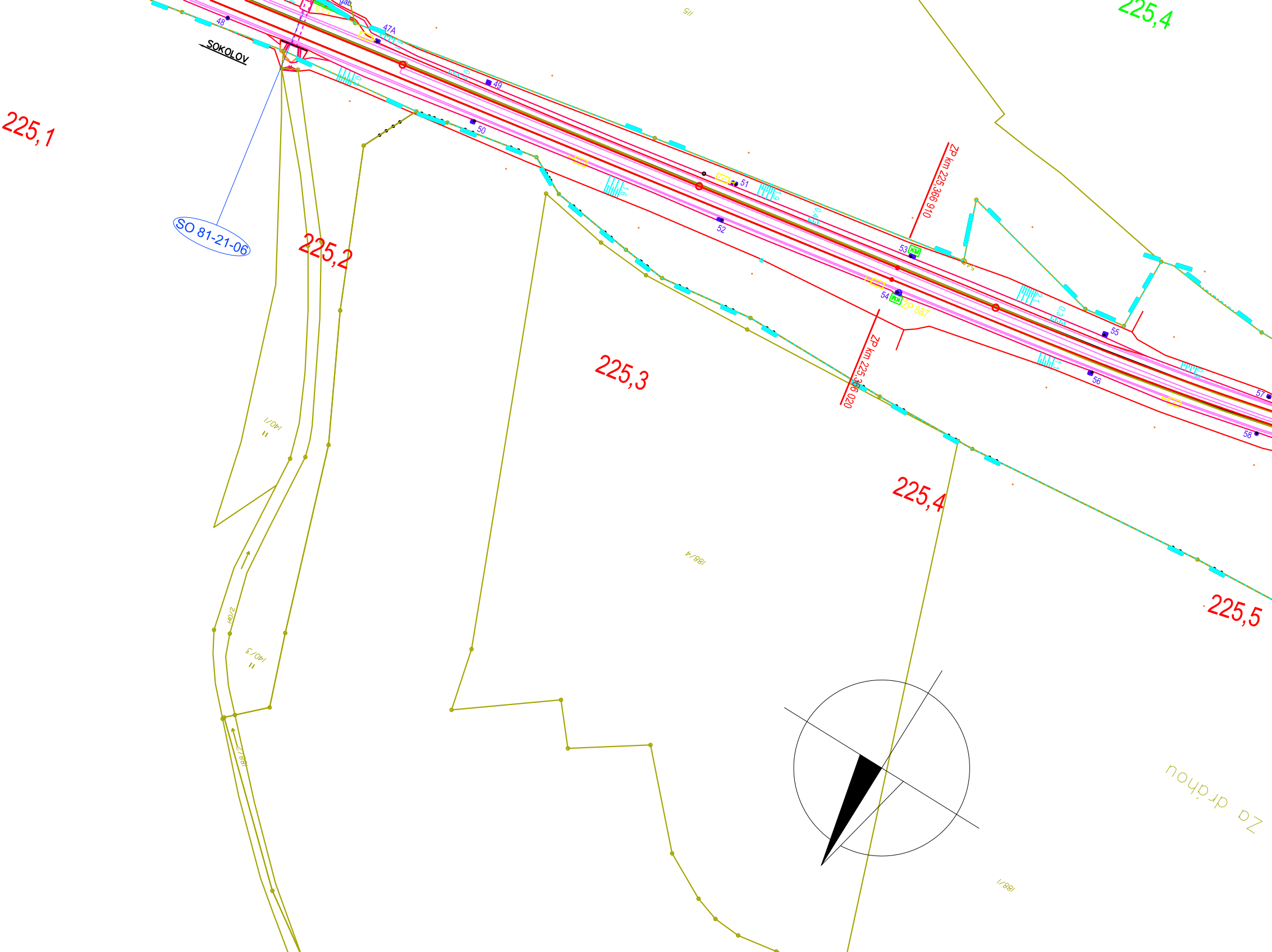
SOKOLOV
225,1
225,2
225,3
225,4
225,5
225,4
SO 81-21-06
ZP km 225,366 910
ZP km 225,366 020
ZP 887
KM
KM
47A
48
49
50
51
52
53
54
55
56
57
58
gab.
1,9
0,4
2,1
0,3
1,1
0,8
1,6
2,0
140/1
140/2
140/3
188/7
188/4
188/1
115
Za drahou

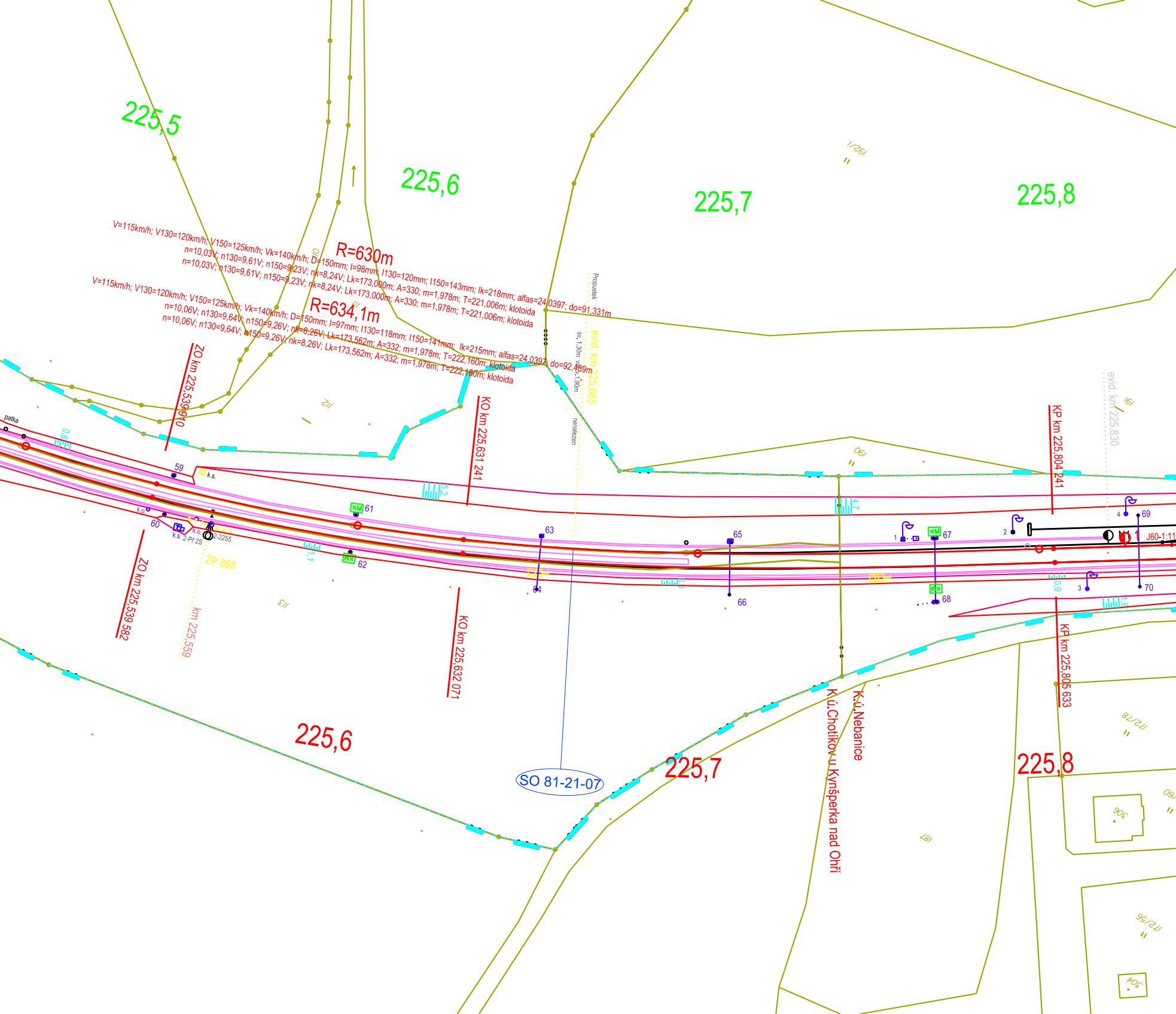
225,5
225,6
225,7
225,8
R=630m
V=115km/h; V130=120km/h; V150=125km/h; Vk=140km/h; D=150mm; I=98mm; I130=120mm; I150=143mm; Ik=218mm; alfas=24,0397; do=91,331m
n=10,03V; n130=9,61V; n150=9,23V; nk=8,24V; Lk=173,000m; A=330; m=1,978m; T=221,006m; klotoida
n=10,03V; n130=9,61V; n150=9,23V; nk=8,24V; Lk=173,000m; A=330; m=1,978m; T=221,006m; klotoida
R=634,1m
V=115km/h; V130=120km/h; V150=125km/h; Vk=140km/h; D=150mm; I=97mm; I130=118mm; I150=141mm; Ik=215mm; alfas=24,0397; do=92,489m
n=10,06V; n130=9,64V; n150=9,26V; nk=8,26V; Lk=173,562m; A=332; m=1,978m; T=222,160m; klotoida
n=10,06V; n130=9,64V; n150=9,26V; nk=8,26V; Lk=173,562m; A=332; m=1,978m; T=222,160m; klotoida
Propustek
evid. km 225,665
sv. 1,30m v. 1,90m
nenalezen
ZO km 225,539 910
KO km 225,631 241
KP km 225,804 241
evid. km 225,830
patka
59
k.s.
60
k.o.
k.s. 2-Př 2S
2-2255
ŽP 888
km 225,559
ZO km 225,539 582
61
62
63
64
65
66
67
68
69
70
1
2
3
4
J60-1:11
KO km 225,632 071
KP km 225,805 633
SO 81-21-07
225,6
225,7
225,8
K.ú.Chotíkov u Kynšperka nad Ohří
K.ú.Nebanice
192/1
191
190
112
113
187
172/78
172/56
306
304
160

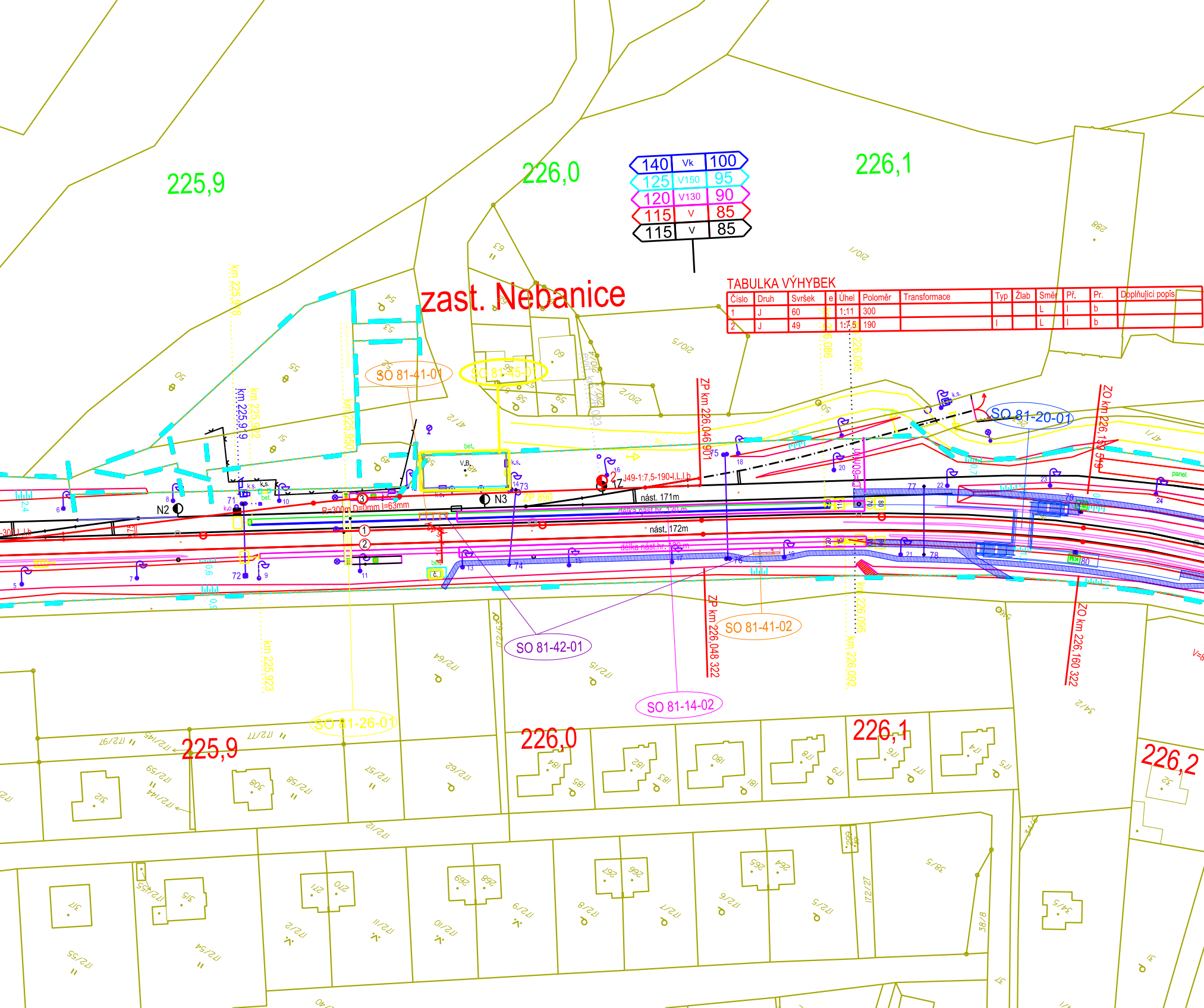
zast. Nebanice
225,9
226,0
226,1
226,2
140 Vk 100
125 V150 95
120 V130 90
115 V 85
115 V 85
SO 81-41-01
SO 81-45-01
SO 81-20-01
SO 81-42-01
SO 81-41-02
SO 81-14-02
SO 81-26-01
ZP km 226,046 901
ZP km 226,048 322
ZO km 226,159 519
ZO km 226,160 322
km 225,918
km 225,919
km 225,922
km 225,950
km 225,923
km 226,086
km 226,095
km 226,092
evid. km 226,023
N2
N3
ZP 890
R=300m D=0mm I=63mm
J49-1:7,5-190-I,L,I,b
1Z
nást. 171m
nást. 172m
délka nást.hr. 120 m
D=60mm
V.B.
k.s.
k.o.
bet.
živ.
panel.
č.

TABULKA VÝHYBEK

Číslo	Druh	Svršek	e	Úhel	Poloměr	Transformace	Typ	Žlab	Směr	Př.	Pr.	Doplňující popis
1	J	60		1:11	300				L	I	b	
2	J	49		1:7,5	190		I		L	I	b	

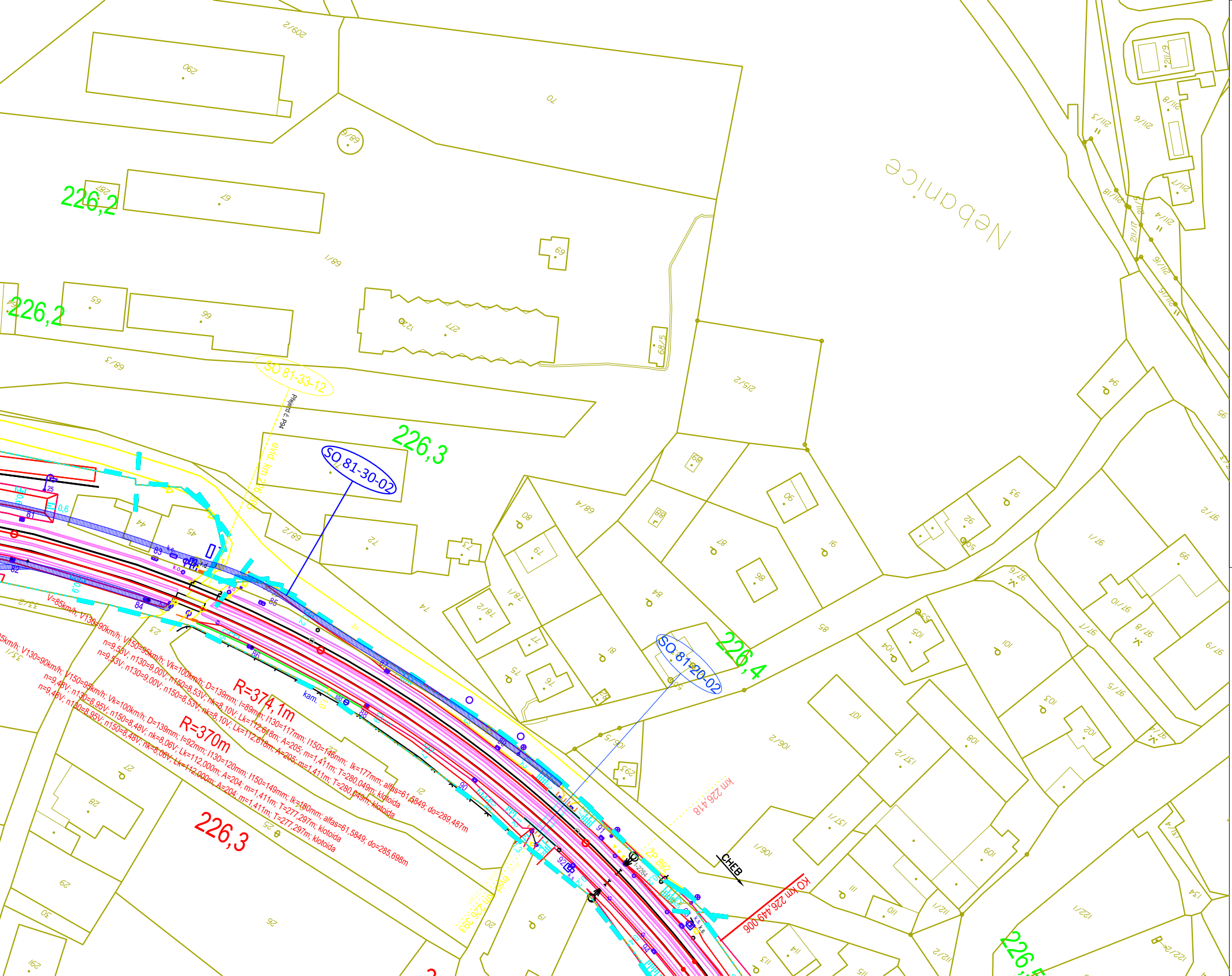
Nebanice
226,2
226,2
226,3
226,4
226,3
SO 81-33-12
Přejezd č. P94
evid. km 226,265
SO 81-30-02
SO 81-20-02
V=85km/h; V130=90km/h; V150=95km/h; Vk=100km/h; D=139mm; I=89mm; I130=117mm; I150=146mm; Ik=177mm; alfas=61,5849; do=289,487m
n=9,53V; n130=9,00V; n150=8,53V; nk=8,10V; Lk=112,618m; A=205; m=1,411m; T=280,049m; klotoida
n=9,53V; n130=9,00V; n150=8,53V; nk=8,10V; Lk=112,618m; A=205; m=1,411m; T=280,049m; klotoida
R=374,1m
V=85km/h; V130=90km/h; V150=95km/h; Vk=100km/h; D=139mm; I=92mm; I130=120mm; I150=149mm; Ik=180mm; alfas=61,5849; do=285,698m
n=9,48V; n130=8,95V; n150=8,48V; nk=8,06V; Lk=112,000m; A=204; m=1,411m; T=277,297m; klotoida
n=9,48V; n130=8,95V; n150=8,48V; nk=8,06V; Lk=112,000m; A=204; m=1,411m; T=277,297m; klotoida
R=370m
km 226,418
evid. km 226,393
ŽP 892
1-2264
CHEB
KO km 226,449 006
kam.
std.
k.s.
k.o
r.d.
0,6
0,9
1,0
0,2
0,4
81
82
83
84
85
86
87
88
89
90
91
92
94
209/2
290
70
68/9
287
67
68/1
69
65
66
122
277
68/5
68/3
215/2
68/4
74
68/2
72
73
80
79
78/1
78/2
77
75
76
81
84
83
87
88
89
90
91
86
92
93
94
95
97/1
97/2
97/6
97/10
97/7
97/8
97/9
97/5
99
101
102
103
104
105
106/1
106/2
106/5
107
108
109
110
111
112/1
112/2
113
114
115
121
122/1
122/2
134
137/1
137/2
141/4
211/1
211/3
211/4
211/5
211/6
211/8
211/9
211/11
211/15
211/16
211/17
211/18
23
25
26
27
28
29
30
20
21
22
19
291
293
33/1
33/2

LEGENDA:

železniční svršek a spodek:

- — nový železniční svršek

stávající stav:

- — hranice drážního pozemku
- — zaměření stávajícího stavu
- — demolice

související objekty:

- — nástupiště
- — mosty, propustky, zdi
- — pozemní objekty
- ●●●●● zabezpečovací zařízení - návěstidla

KLAD LISTŮ

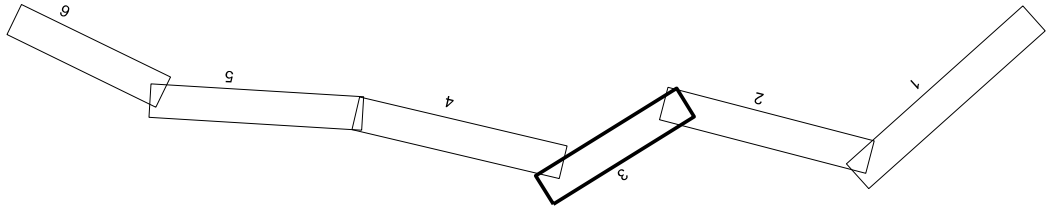

REVIZE	POPIS	DATUM	PODPIS
03			
02	se zapracovanými připomínkami odboru O6 SŽDC, s.o.	06/2019	
01	2. dílčí termín odevzdání se zapracovanými připomínkami odborů SŽDC, s.o.	11/2018	

S A G A S T A s.r.o.
SÍDLO: NOVODVORSKÁ 1010/14, 142 00 PRAHA 4
IČ: 045 98 555 DIČ: CZ045 98 555

AF-CITYPLAN s.r.o.
SÍDLO: MAGISTRŮ 1275/13, 140 00 PRAHA 4
IČ: 473 07 218 DIČ: CZ473 07 218

PROJEKT servis spol. s r.o.
SÍDLO: U ELEKTRY 830/2b, 198 00 PRAHA 9
IČ: 498 23 141 DIČ: CZ498 23 141

TMS Projekt s.r.o.
SÍDLO: Č.P. 106, 373 71 DUBČINÉ
IČ: 482 00 891 DIČ: CZ482 00 891

PROGI spol. s r.o.
SÍDLO: ŽUKOVOVA 79/60, 400 03 ÚSTÍ NAD LABEM
IČ: 032 42 137 DIČ: CZ032 42 137

OBJEDNATEL

SPRÁVA ŽELEZNIČNÍ DOPRAVNÍ CESTY, STÁTNÍ ORGANIZACE
DLÁŽDĚNÁ 1003/7, 110 00 PRAHA 1

STAVEBNÍ SPRÁVA ZÁPAD, SOKOLOVSKÁ 1955/278, 190 00 PRAHA 9

ZHOTOVITEL
"SPOLEČNOST SATPP Sokolov - Cheb", Novodvorská 1010/14, 142 00
SAGASTA s.r.o. (vedoucí člen) a AF-CITYPLAN s.r.o., TMS Projekt s.r.o., PROJEKT Servis spol. s r.o., PROGI spol. s r.o.

ODPOVĚDNÝ PROJEKTANT	VYPRACOVAL	KONTROLA	HIP
ING. EMIL ŠPAČEK	ING. STANISLAV RÝZNAR	ING. EMIL ŠPAČEK	ING. EMIL ŠPAČEK
PODPIS	PODPIS	PODPIS	PODPIS

JTSK	Bpv
ČÍSLO SOUPRAVY	
ČÍSLO ZAKÁZKY	118 012
DOKUMENTACE	ZP
MĚŘÍTKO	1:1000
DATUM	11/2018
POČET FORMÁTŮ	9xA4
ČÁST	D
ČÍSLO PŘÍLOHY	2.3

OBSAH

Rekonstrukce traťového úseku
Kynšperk nad Ohří (včetně) - Tršnice (mimo)

NÁZEV PŘÍLOHY

SITUACE NAVRŽENÉHO STAVU km 225,2 - 226,3

DOKUMENTACI LZE UŽÍVAT POUZE VE SMYSLU PŘÍSLUŠNÉ SMLOUVY O DÍLO. VÝKRES, ČI JEHO ČÁST, MŮŽE BÝT KOPÍROVÁN NEBO JINÝM ZPŮSOBEM ROZŠIŘOVÁN POUZE PO PŘEDCHOZÍM SOUHLASU SAGASTA, s.r.o.