Koordinační situace stavby
km 20,300 - 21,100 (M 1:500)

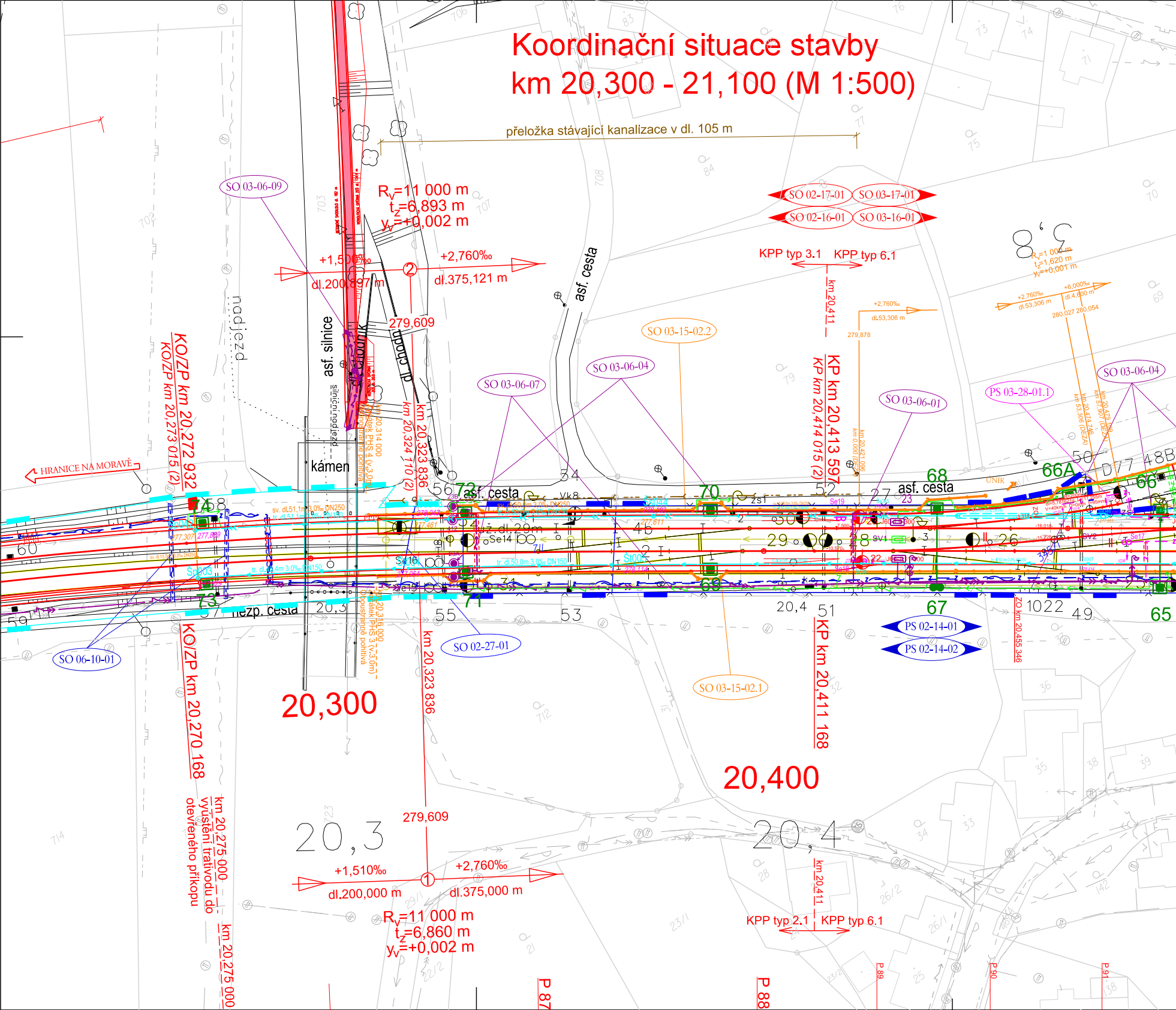
přeložka stávající kanalizace v dl. 105 m
SO 03-06-09
SO 02-17-01
SO 03-17-01
SO 02-16-01
SO 03-16-01
KPP typ 3.1
KPP typ 6.1
km 20,411
Rv=11 000 m
tz=6,893 m
yv=+0,002 m
+1,500‰
dl.200,897 m
+2,760‰
dl.375,121 m
279,609
asf. silnice
asf. cesta
nadjezd
silniční nadjezd
kámen
HRANICE NA MORAVĚ
KO/ZP km 20,272 932
KO/ZP km 20,273 015 (2)
km 20,314 000
km 20,324 110 (2)
km 20,323 836
SO 03-15-02.2
SO 03-06-07
SO 03-06-04
SO 03-06-01
PS 03-28-01.1
KP km 20,413 597
KP km 20,414 015 (2)
+2,760‰
dl.53,306 m
279,878
Rv=1 000 m
tz=1,620 m
yv=+0,001 m
+6,000‰
dl.4,800 m
280,027
280,054
SO 03-06-04
66A
66
68
70
72
73
74
71
69
67
65
58
60
59
57
56
55
54
53
52
51
50
49
48B
29
28
26
22
Se14
Se19
St003
St005
20,3
20,4
1022
UNIK
nezp. cesta
SO 06-10-01
SO 02-27-01
PS 02-14-01
PS 02-14-02
SO 03-15-02.1
KO/ZP km 20,270 168
km 20,275 000
vyústění trativodu do otevřeného příkopu
km 20,316 000
KP km 20,411 168
ZO km 20,455 346
20,300
20,400
279,609
+1,510‰
dl.200,000 m
+2,760‰
dl.375,000 m
Rv=11 000 m
tz=6,860 m
yv=+0,002 m
KPP typ 2.1
KPP typ 6.1
km 20,411
km 20,275 000
P 87
P 88
P 89
P 90
P 91
①
②

TABULKA VÝHYBEK

Číslo	Staničení ZV	Označení výhybky	Srdcovka	Druh upevnění	EOV	Vzdálenost námezníku od ZV/ staničení v km	Stavění místní M el.mot.př. EM	Poznámka
14	20,654 541	J60-1:11-300-zlp-P-p-ČZ-b-JPP	ZMB3	KS	Ano	55,0/20,709 541	EM	snímač polohy, perlitizovaný levý jazyk a levá opornice
15	20,648 541	J60-1:11-300-zlp-P-l-ČZ-b-JPP	ZMB3	KS	Ano	56,5/20,592 041	EM	snímač polohy, perlitizovaný levý jazyk a levá opornice
16	20,631 631	J49-1:9-300-P-l-ČZ-b	SK	KS	Ano	53,5/20,685 131	EM	
17	20,592 353	J49-1:9-300-P-l-ČZ-b	SK	KS	Ano	54,5/20,646 853	EM	
18	20,552 955	Obl-o49-1:9-300(640,661/565,000)-P-l-ČZ-b-JPP	SK	KS	Ano	50,0/20,602 955	EM	perlitizované všechny jazyky a opornice, upravená - R=565m za výhybkou
19	20,551 910	J60-1:11-300-zlp-P-p-ČZ-b-JPP	ZMB3	KS	Ano	54,0/20,605 910	EM	snímač polohy, perlitizovaný levý jazyk a levá opornice
20	20,509 945	J60-1:11-300-zlp-L-l-ČZ-b-JPP	ZMB3	KS	Ano	57,0 /20,566 945	EM	snímač polohy, perlitizovaný pravý jazyk a pravá opornice
21	20,503 937	J60-1:11-300-zlp-L-p-ČZ-b-JPP	ZMB3	KS	Ano	55,0/20,448 937	EM	snímač polohy, perlitizovaný pravý jazyk a pravá opornice
22	20,421 738	J60-1:11-300-zlp-L-p-ČZ-b-JPP	ZMB3	KS	Ano	55,0/20,476 738	EM	snímač polohy, perlitizovaný pravý jazyk a pravá opornice
23	20,421 096	J60-1:9-300-zlp-L-l-ČZ-b	ZMB3	KS	Ano	49,0/20,470 096	EM	

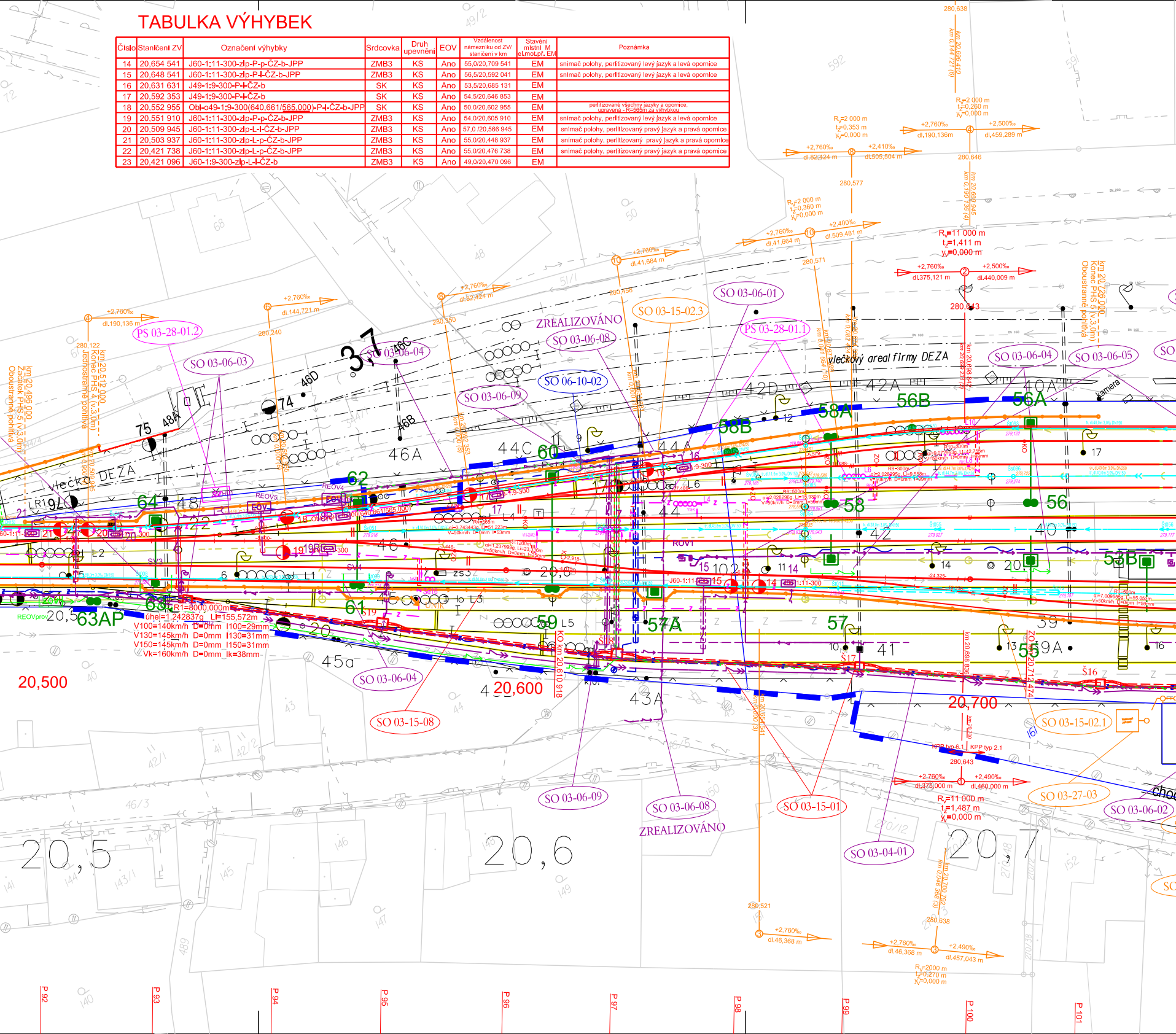
ZREALIZOVÁNO
SO 03-15-02.3
SO 03-06-01
PS 03-28-01.1
PS 03-28-01.2
SO 03-06-03
SO 03-06-04
SO 03-06-08
SO 03-06-09
SO 06-10-02
SO 03-06-04
SO 03-06-05
vlečkový areal firmy DEZA
vlečka DEZA
km 20,496 000 Začátek PHS 5 (v.3,0m) Oboustranně pohltivá
km 20,512 000 Konec PHS 4 (v.3,0m) Jednostranně pohltivá
km 20,726 000 Konec PHS 5 (v.3,0m) Oboustranně pohltivá
37
75
74
46D
46C
46B
46A
44C
44A
42D
42A
40A
56B
56A
58A
58B
58
56
62
64
60
61
59
57A
57
63AP
63
53B
55
39A
kamera
REOV4
REOV5
ROV1
REOVprov
LR1
R1=8000,000m
úhel=1,242837g L=155,572m
V100=140km/h D=0mm I100=29mm
V130=145km/h D=0mm I130=31mm
V150=145km/h D=0mm I150=31mm
Vk=160km/h D=0mm Ik=38mm
20,500
20,600
20,700
20,5
20,6
20,7
45a
43A
SO 03-06-04
SO 03-15-08
SO 03-06-09
SO 03-06-08
ZREALIZOVÁNO
SO 03-15-01
SO 03-04-01
SO 03-15-02.1
SO 03-27-03
SO 03-06-02
Rv=11 000 m
tv=1,411 m
yv=0,000 m
Rv=11 000 m
tv=1,487 m
yv=0,000 m
Rv=2 000 m
tv=0,353 m
yv=0,000 m
Rv=2 000 m
tv=0,360 m
yv=0,000 m
Rv=2 000 m
tv=0,260 m
yv=0,000 m
Rv=2000 m
tv=0,270 m
yv=0,000 m
+2,760‰
+2,500‰
+2,410‰
+2,400‰
+2,490‰
dl.190,136 m
dl.459,289 m
dl.82,424 m
dl.505,504 m
dl.41,664 m
dl.509,481 m
dl.375,121 m
dl.440,009 m
dl.144,721 m
dl.375,000 m
dl.460,000 m
dl.46,368 m
dl.457,043 m
280,638
280,646
280,577
280,571
280,643
280,456
280,350
280,240
280,122
280,521
KPP typ 6.1
KPP typ 2.1
P 92
P 93
P 94
P 95
P 96
P 97
P 98
P 99
P 100
P 101

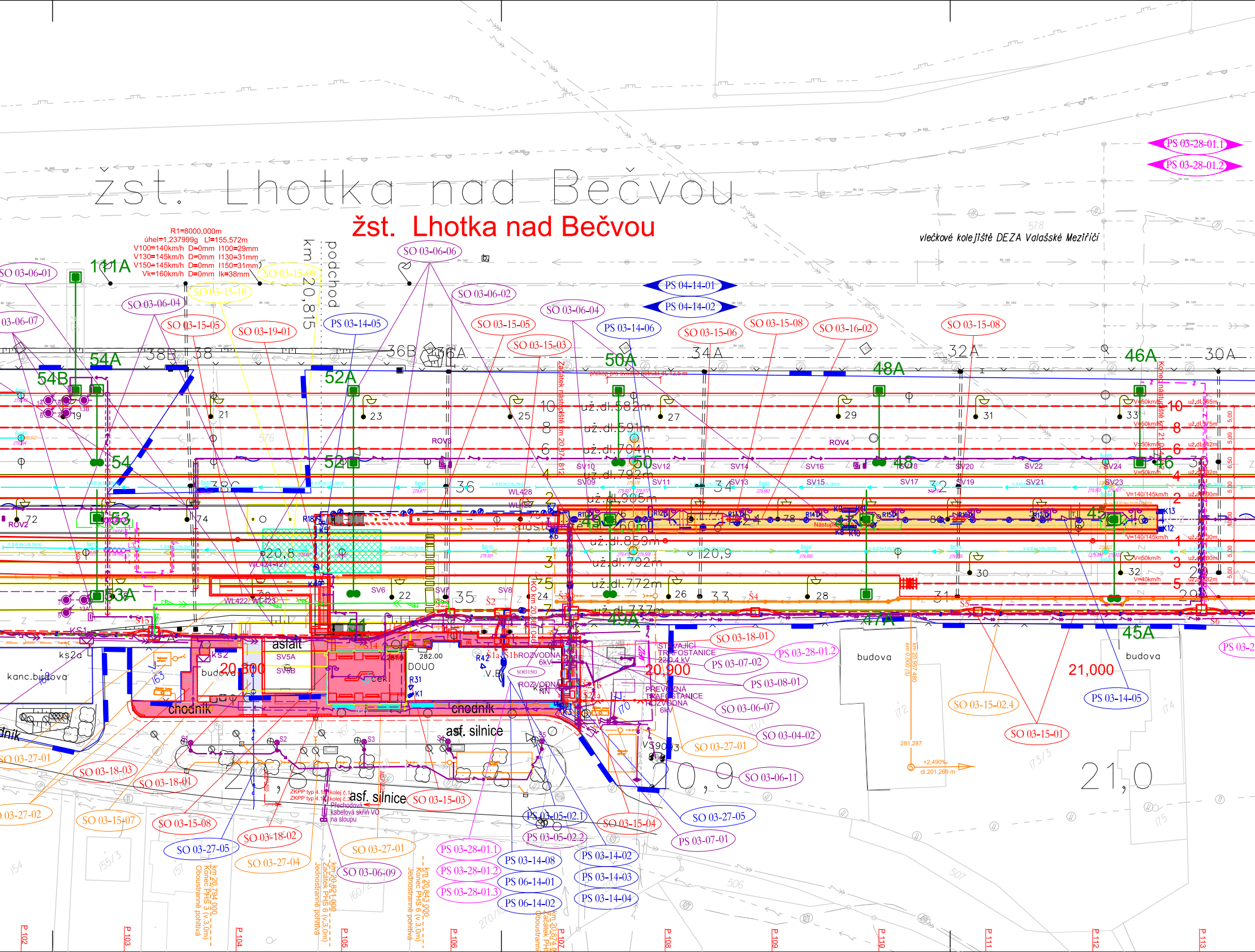
žst. Lhotka nad Bečvou
žst. Lhotka nad Bečvou
vlečkové kolejiště DEZA Valašské Meziříčí
R1=8000,000m
úhel=1,237999g Lt=155,572m
V100=140km/h D=0mm I100=29mm
V130=145km/h D=0mm I130=31mm
V150=145km/h D=0mm I150=31mm
Vk=160km/h D=0mm Ik=38mm
km 20,815
podchod
PS 03-28-01.1
PS 03-28-01.2
PS 04-14-01
PS 04-14-02
SO 03-06-01
SO 03-06-07
SO 03-06-04
SO 03-15-10
SO 03-15-09
SO 03-15-05
SO 03-19-01
PS 03-14-05
SO 03-06-06
SO 03-06-02
SO 03-15-05
SO 03-15-03
SO 03-06-04
PS 03-14-06
SO 03-15-06
SO 03-15-08
SO 03-16-02
SO 03-15-08
111A
54A
54B
38B
38
36B
36A
52A
50A
34A
48A
32A
46A
30A
54
52
50
48
46
53
53A
51
49
47
45
49A
47A
45A
10
8
6
4
2
1
3
5
7
už.dl.582m
už.dl.591m
už.dl.704m
už.dl.792m
už.dl.905m
už.dl.859m
už.dl.792m
už.dl.772m
už.dl.737m
21
23
25
27
29
31
33
72
74
22
24
26
28
30
32
36
34
35
33
31
29
37
20,8
20,9
21,0
20,800
20,900
21,000
ROV2
ROV3
ROV4
SV6
SV7
SV8
SV9
SV10
SV11
SV12
SV13
SV14
SV15
SV16
SV17
SV18
SV19
SV20
SV21
SV22
SV23
SV24
WL428
WL427
WL424
WL423
WL422
R11
R12
R13
R14
R15
R16
R18
R31
R42
K1
K5
K6
K9
K10
K12
K13
Začátek nástupiště km 20,874,812
Konec nástupiště km 21,044
KO km 20,866,046
překop pro svodné potrubí dl. 12,5 m
Nástupiště
asfalt
SV5A
SV5B
DOUO
282.00
ROZVODNA 6kV
ROZVODNA NN
V.B.
STAVAJÍCÍ TRAFOSTANICE 22/0,4 kV
PŘEVOZNÁ TRAFOSTANICE
ROZVODNA 6kV
budova
budova
kanc.budova
ks2a
ks2
chodník
chodník
asf. silnice
asf. silnice
ZKPP typ 4.1 (kolej č.1)
ZKPP typ 4.1 (kolej č.3)
Přechodová kabelová skříň VO na sloupu
km 20,957,480
km 0,000 (5)
281,287
+2,490‰
dl.201,269 m
V=50km/h
V=40km/h
V=140/145km/h
už.dl.565m
už.dl.575m
už.dl.642m
už.dl.682m
už.dl.800m
už.dl.730m
už.dl.780m
už.dl.682m
5,00
6,50
10,00
SO 03-18-01
PS 03-28-01.2
SO 03-07-02
SO 03-08-01
SO 03-06-07
SO 03-04-02
SO 03-27-01
SO 03-06-11
SO 03-15-02.4
SO 03-15-01
PS 03-14-05
PS 03-2
SO 03-27-01
SO 03-18-03
SO 03-18-01
SO 03-27-02
SO 03-15-07
SO 03-15-08
SO 03-18-02
SO 03-27-05
SO 03-27-04
SO 03-27-01
SO 03-06-09
SO 03-15-03
PS 03-05-02.1
PS 03-05-02.2
SO 03-15-04
SO 03-27-05
PS 03-07-01
PS 03-28-01.1
PS 03-28-01.2
PS 03-28-01.3
PS 03-14-08
PS 06-14-01
PS 06-14-02
PS 03-14-02
PS 03-14-03
PS 03-14-04
km 20,794,000 Konec PHS 3 (v.3,0m) Oboustranně pohltivá
km 20,823,000 Začátek PHS 6 (v.3,0m) Jednostranně pohltivá
km 20,843,000 Konec PHS 6 (v.3,0m) Jednostranně pohltivá
km 20,874,0 Začátek PHS Oboustranně
P.102
P.103
P.104
P.105
P.106
P.107
P.108
P.109
P.110
P.111
P.112
P.113

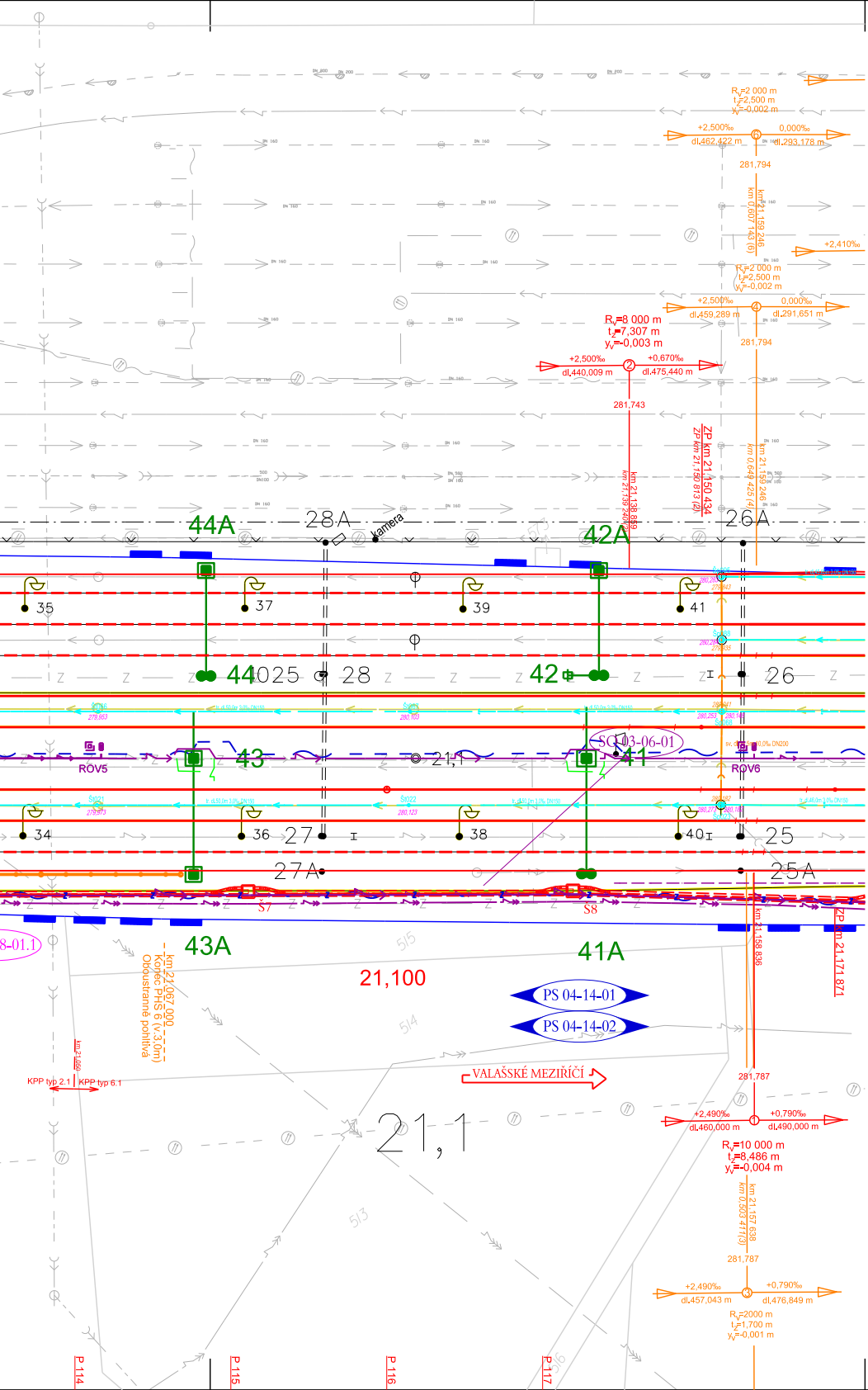
44A
28A
kamera
42A
26A
35
37
39
41
44025
28
42
26
ROV5
43
SO 03-06-01
41
ROV6
21,1
34
36
27
38
40
25
27A
25A
S7
S8
43A
41A
21,100
PS 04-14-01
PS 04-14-02
VALAŠSKÉ MEZIŘÍČÍ
21,1
km 21,067.000
Kopec PHS 6 (v.3,0m)
Oboustranně pohltivá
KPP typ 2.1
KPP typ 6.1
8-01.1
R$_v$=2 000 m
t$_z$=2,500 m
y$_v$=-0,002 m
+2,500‰
0,000‰
dl.462,422 m
dl.293,178 m
281,794
+2,410‰
R$_v$=8 000 m
t$_z$=7,307 m
y$_v$=-0,003 m
+2,500‰
+0,670‰
dl.440,009 m
dl.475,440 m
281,743
dl.459,289 m
dl.291,651 m
ZP km 21,150 434
281,787
+2,490‰
+0,790‰
dl.460,000 m
dl.490,000 m
R$_v$=10 000 m
t$_z$=8,486 m
y$_v$=-0,004 m
dl.457,043 m
dl.476,849 m
R$_v$=2000 m
t$_z$=1,700 m
y$_v$=-0,001 m
ZP km 21,171 871
P 114
P 115
P 116
P 117

Seznam SO a PS:

PS 03-28-01.1 žst. Lhotka nad Bečvou, definitivní SZZ
PS 03-28-01.2 žst. Lhotka nad Bečvou, provizorní SZZ
PS 03-28-01.3 žst. Lhotka nad Bečvou, klimatizace technologických místností
PS 02-28-01.1 t.ú. Hustopeče nad Bečvou - Lhotka nad Bečvou, definitivní TZZ
PS 02-28-01.2 t.ú. Hustopeče nad Bečvou - Lhotka nad Bečvou, provizorní TZZ
PS 02-28-02 žst. Lhotka nad Bečvou, ETCS
PS 02-14-01 t.ú. Hustopeče nad Bečvou – Lhotka nad Bečvou, traťový kabel
PS 02-14-02 t.ú. Hustopeče nad Bečvou – Lhotka nad Bečvou, diagnostický optický kabel
PS 03-14-01 žst. Lhotka nad Bečvou, místní kabelizace
PS 04-14-01 t.ú. Lhotka nad Bečvou – Valašské Meziříčí, traťový kabel
PS 04-14-02 t.ú. Lhotka nad Bečvou – Valašské Meziříčí, diagnostický optický kabel
PS 06-14-01 Hustopeče nad Bečvou – Valašské Meziříčí, přenosové zařízení
PS 03-14-02 žst. Lhotka nad Bečvou, sdělovací zařízení
PS 03-14-03 žst. Lhotka nad Bečvou, ASHS
PS 03-14-04 žst. Lhotka nad Bečvou, EZS
PS 03-14-05 žst. Lhotka nad Bečvou, rozhlas pro cestující
PS 03-14-06 žst. Lhotka nad Bečvou, informační systém
PS 03-14-07 žst. Lhotka nad Bečvou, kamerový systém
PS 03-14-08 žst. Lhotka nad Bečvou, úprava MRS, TRS
PS 06-14-02 Hustopeče nad Bečvou – Valašské Meziříčí, DOZ
SO 06-10-01 Hustopeče nad Bečvou – Valašské Meziříčí, přeložky a úpravy kabelů - Telefónica O2
SO 06-10-02 Hustopeče nad Bečvou – Valašské Meziříčí, přeložky a úpravy kabelů - obec Lešná
PS 03-05-01 žst. Lhotka nad Bečvou, zařízení DŘT
PS 03-05-02 žst. Lhotka nad Bečvou, DDTS ŽDC
PS 03-08-01 žst. Lhotka nad Bečvou, úprava rozvodny 6 kV
PS 03-07-01 žst. Lhotka nad Bečvou, rozvodna NN
PS 03-07-02 žst. Lhotka nad Bečvou, úprava technologie v objektu stávající trafostanice 250 kVA
SO 03-06-01 žst. Lhotka nad Bečvou, EOV
SO 02-04-01 t.ú. Hustopeče nad Bečvou – Lhotka nad Bečvou, kabelový rozvod 6 kV
SO 03-04-01 žst. Lhotka nad Bečvou, kabelový rozvod 6 kV
SO 03-04-02 žst. Lhotka nad Bečvou, přeložky kabelového rozvodu 6 kV, provizorní stavy
SO 03-06-02 žst. Lhotka nad Bečvou, úprava napájení
SO 03-06-03 žst. Lhotka nad Bečvou, kabelové rozvody NN
SO 03-06-04 žst. Lhotka nad Bečvou, přeložky kabelových rozvodů NN
SO 03-06-05 žst. Lhotka nad Bečvou, venkovní osvětlení
SO 03-06-06 žst. Lhotka nad Bečvou, kabelové rozvody a osvětlení podchodu a nástupiště
SO 03-06-07 žst. Lhotka nad Bečvou, DOÚO
SO 03-06-08 žst. Lhotka nad Bečvou, přeložka kabelu NN ČEZu km 20,611
SO 03-06-09 žst. Lhotka nad Bečvou, přeložka kabelu NN VO obce Lešná km 20,611
SO 03-06-11 žst. Lhotka nad Bečvou, přeložka napojení bytového domu
SO 03-01-01 žst. Lhotka nad Bečvou, trakční vedení
SO 03-01-02 žst. Lhotka nad Bečvou, ukolejnění
SO 02-16-01 t.ú. Hustopeče nad Bečvou – Lhotka nad Bečvou, železniční spodek
SO 03-16-01 žst. Lhotka nad Bečvou, železniční spodek
SO 02-17-01 t.ú. Hustopeče nad Bečvou – Lhotka nad Bečvou, železniční svršek
SO 03-17-01 žst. Lhotka nad Bečvou, železniční svršek
SO 05-17-01 Hustopeče nad Bečvou – Valašské Meziříčí, výstroj trati
SO 06-30-01 Hustopeče nad Bečvou – Valašské Meziříčí, kácení zeleně a náhradní výsadba
SO 03-16-02 žst. Lhotka nad Bečvou, nástupiště
SO 03-19-01 žst. Lhotka nad Bečvou, železniční most v km 20,815 - podchod
SO 03-18-01 žst. Lhotka nad Bečvou, zpevněné plochy
SO 03-18-02 žst. Lhotka nad Bečvou, úprava chodníku - obec Lešná
SO 03-18-03 žst. Lhotka nad Bečvou, úprava chodníku - bytový dům
SO 03-15-01 žst. Lhotka nad Bečvou, kabelovod
SO 03-15-03 žst. Lhotka nad Bečvou, stavební úpravy VB
SO 03-15-04 žst. Lhotka nad Bečvou, úprava oplocení
SO 03-15-05 žst. Lhotka nad Bečvou, zastřešení výstupů z podchodu
SO 03-15-06 žst. Lhotka nad Bečvou, přístřešek na nástupišti
SO 03-15-08 žst. Lhotka nad Bečvou, orientační systém
SO 03-15-09 žst. Lhotka nad Bečvou, demolice - zastřešení vstupu do podchodu
SO 03-15-10 žst. Lhotka nad Bečvou, demolice - zastřešení ostrovního nástupiště
SO 03-15-02 žst. Lhotka nad Bečvou, protihlukové stěny
SO 03-15-07 žst. Lhotka nad Bečvou, individuální protihluková opatření
SO 03-27-01 žst. Lhotka nad Bečvou, úprava kanalizace, výpravní budova
SO 03-27-02 žst. Lhotka nad Bečvou, úprava kanalizace, bytový dům
SO 03-27-03 žst. Lhotka nad Bečvou, úprava kanalizace, kancelářská budova
SO 03-27-04 žst. Lhotka nad Bečvou, úprava kanalizace, pozemní komunikace
SO 02-27-01 t.ú. Hustopeče nad Bečvou – Lhotka nad Bečvou, úprava a ochrana vodovodu
SO 03-27-05 žst. Lhotka nad Bečvou, úprava a ochrana vodovodu

Legenda koordinační situace

—	stávající hranice pozemku SŽDC
—	stávající hranice pozemku ČD
—	stávající stav
—	stávající hranice katastrální mapy
—••	hranice katastrálního území
—	kolejové řešení, mostní a pozemní objekty
- - -	kolejové řešení - směrová a výšková úprava koleje
- - → - -	trativody
—	protihlukové stěny
— ⇉ —	silnoproudá zařízení
— ⇉ —	silnoproudá zařízení - provizorní stav
- - ~ - -	sdělovací zařízení
— z —	zabezpečovací zařízení
— z — ~ —	společná kabelová trasa zabezpečovací a sdělovací zařízení
- - → - -	vodovod
—) —	kanalizace
- - - -	ochrana plynu
—×—×—	oplocení
- - ⇉ - -	trakce
●	trakční podpěry
—	demolice
—	související investiční akce
○○○○○	venkovní návěstní prvky
🟨	přejezdová konstrukce
🟥	zpevněné plochy
⬜	zpevněné plochy nad 3,5 t
🟧	nástupiště
▨	ZKPP

Legenda stávajících sítí:

—	sdělovací vedení
— ~ — z —	zabezpečovací vedení (multitrasa)
—	kanalizace
—	plynovod NTL
- - -	plynovod STL
- - -	plynovod VTL
— ⇉ —	silnoproud NN
— ⇉ —	silnoproud VN
- - ⇉ - -	silnoproud VVN
— ⇇ —	vodovod
- - ↔ - -	teplovod

POZNÁMKA:

SOUŘADNICOVÝ SYSTÉM: S- JTSK
VÝŠKOVÝ SYSTÉM: B.p.v.

VŠECHNY KILOMETRICKÉ POPISY BEZ UVEDENÍ ČÍSLA KOLEJE PSANÉ STANDARDNÍM PÍSMEM (BEZ SKLONU) JSOU VZTAŽENY KE KOLEJI Č.1. POPISY VZTAŽENÉ KE KILOMETRÁŽI KOLEJE Č.2 (PRACOVNÍ STANIČENÍ) JSOU PSÁNY KURZÍVOU (SE SKLONEM).

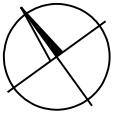

SCHEMA KLADU VÝKRESŮ KOOR. SITUACÍ

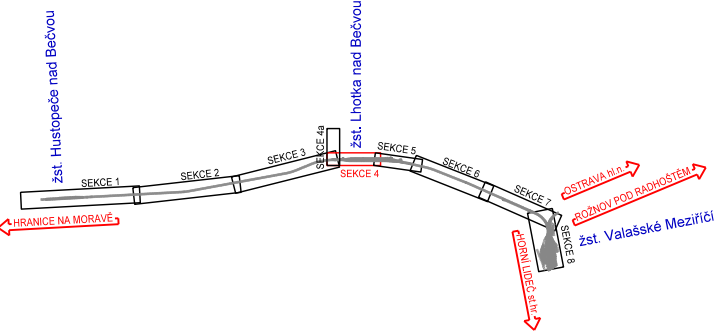
žst. Hustopeče nad Bečvou
žst. Lhotka nad Bečvou
SEKCE 1
SEKCE 2
SEKCE 3
SEKCE 4a
SEKCE 4
SEKCE 5
SEKCE 6
SEKCE 7
SEKCE 8
HRANICE NA MORAVĚ
OSTRAVA hl.n.
ROŽNOV POD RADHOŠTĚM
žst. Valašské Meziříčí
HORNÍ LIDEČ st.hr.

SŽDC

sfdi
STÁTNÍ FOND DOPRAVNÍ INFRASTRUKTURY

			ČÍSLO SOUPRAVY:
REVIZE Č.	DATUM	ZMĚNA	

MCO MORAVIA CONSULT Olomouc a.s.
LEGIONÁŘSKÁ 1085/8 , 779 00 Olomouc
tel.: +420 585 570 444
IDS: kjee9md
e-mail: moravia@moravia.cz
http://www.moravia.cz

OBJEDNATEL	**Správa železniční dopravní cesty, státní organizace** v zastoupení: Oblastní ředitelství Olomouc, Nerudova 1, 779 00 Olomouc	
HLAVNÍ INŽENÝR PROJEKTU	ING. JIŘÍ MALINA	VEDOUCÍ TÝMU: ING. ZDENĚK LÁZNIČEK
ODPOVĚDNÝ PROJEKTANT	NAVRHL, VYPRACOVAL	KONTROLOVAL
ING. ZDENĚK DOHNAL	ING. ZDENĚK DOHNAL	ING. JIŘÍ MALINA
KRAJ: ZLÍNSKÝ	POVĚŘENÝ OÚ: VALAŠSKÉ MEZIŘÍČÍ	OBEC: LEŠNÁ

„Oprava VB Lhotka nad Bečvou“

Koordinační situace stavby

Koordinační situace stavby km 20,300 - 21,100

ZAK. ČÍSLO MCO	19 - 047 - 232 - SR
ÚČEL	DSP
DATUM	09/2019
FORMÁT	22xA4
MĚŘÍTKO	1:500
ČÁST C.2	POŘ.Č. 4

DOKUMENT LZE UŽÍVAT POUZE VE SMYSLU PŘÍSLUŠNÉ SMLOUVY O DÍLO. ŽÁDNÁ JEHO ČÁST NEMŮŽE BÝT DLE ZÁKONA č.121/2000 Sb. KOPÍROVÁNA NEBO JINAK ROZŠIŘOVÁNA BEZ SOUHLASU MORAVIA CONSULT Olomouc a.s.