km 19,865	PB81
km 19,819	PB G2.2 PB74
km 19,786	výhybka č. 1
km 19,733	Přejezd
km 19,725	PB82
km 19,601	PB1 PB83
	hr. iz. úseku
km 19,558	PB2 PB84
km 19,510	výhybka č. 2
km 19,501	budova zastávky
km 19,501	přejezdník
km 19,430	Přejezd
km 19,422	Opakovací přejezdník
km 19,382	most
km 19,262	rychlostník
km 19,138	nadjezd
km 19,052	PB3 PB85
km 19,043	Přejezd
km 19,034	PB4 PB86
km 18,831	Přejezd
km 18,772	propustek
km 18,730	Přejezd

traťová rychlost 50km/h
zábrzdná vzdálenost 400m
Velké Karlovice

Nový Hrozenkov nz.
km 19,501

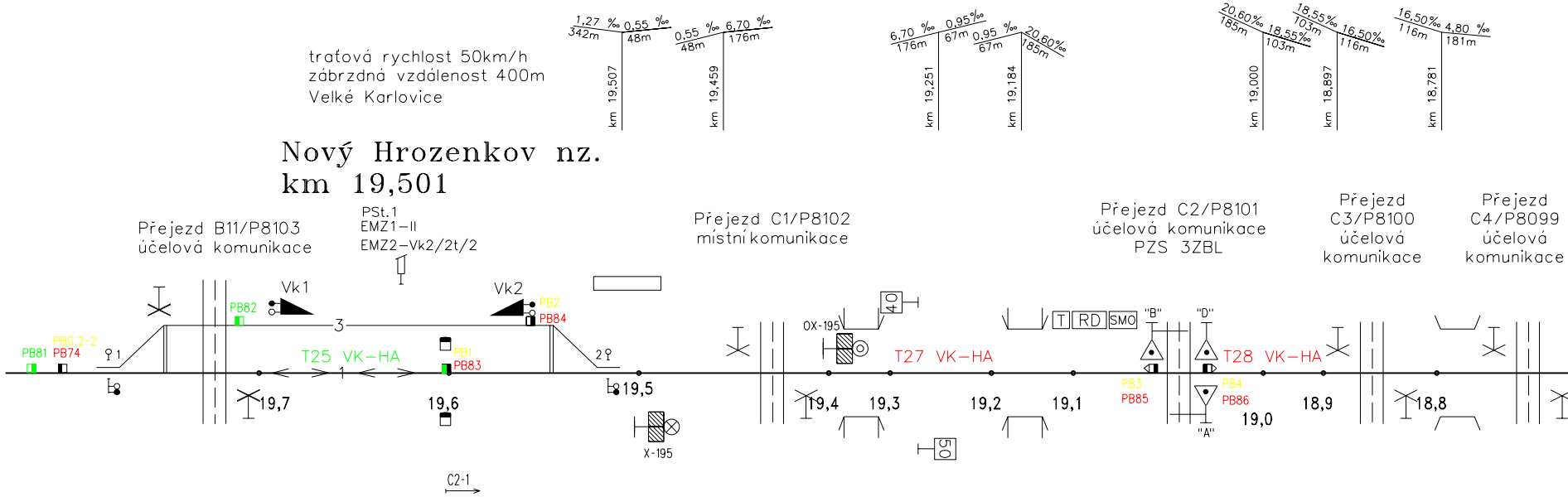
1,27 ‰
342m
0,55 ‰
48m
km 19,507
0,55 ‰
48m
6,70 ‰
176m
km 19,459
6,70 ‰
176m
0,95‰
67m
km 19,251
0,95 ‰
67m
20,60‰
185m
km 19,184
20,60‰
185m
18,55‰
103m
km 19,000
18,55‰
103m
16,50‰
116m
km 18,897
16,50‰
116m
4,80 ‰
181m
km 18,781
Přejezd B11/P8103
účelová komunikace
PSt.1
EMZ1–II
EMZ2–Vk2/2t/2
Přejezd C1/P8102
místní komunikace
Přejezd C2/P8101
účelová komunikace
PZS 3ZBL
Přejezd
C3/P8100
účelová
komunikace
Přejezd
C4/P8099
účelová
komunikace
PB81
PBG.2-2
PB74
1
PB82
Vk1
3
T25 VK–HA
1
PB1
PB83
Vk2
PB2
PB84
2
19,7
19,6
19,5
X-195
C2-1
OX-195
40
T
RD
SMO
"B"
"D"
T27 VK–HA
T28 VK–HA
19,4
19,3
19,2
19,1
PB3
PB85
PB4
PB86
19,0
"A"
18,9
18,8
50

TABULKA VÝHYBEK

ČÍSLO	KM	DRUH	SOUSTAVA ŽELEZNIČNÍHO SVRŠKU	POMĚR ODBOČENÍ	POLOMĚR OBLOUKU	SMĚR	POLOHA VÝMĚNÍKU	DRUH PRAŽCŮ	ZÁVĚR	PŘESTAVNÍK	SNÍMAČ POLOHY	ZÁMEK V ZÁKLADNÍ POLOZE	ZÁMEK V OPAČNÉ POLOZE	POZNÁMKA
1	19,786	J	T	6°	–	L	I	D	H	—		☐ 1 ☐1t/1		do Vk1
2	19,510	J	T	6°	–	P	I	D	H	—		☐ 2 ☐2t/2		do Vk2
Vk1	19,730											○ I		svazek D3
Vk2	19,561											○ Vk2/2t/2		do EMZ2 PSt.1

km 18,637	km 18,641	km 18,605	km 18,509	km 18,491	km 18,442	km 18,403	km 18,400	km 18,335	km 18,332	km 18,327	km 18,322	km 18,318	km 18,234	km 18,131	km 18,045	km 18,040	km 18,038	km 18,033	km 17,959	km 17,552	km 17,438	km 17,424	km 17,414	km 17,403	km 17,397	km 17,172	km 16,924
Přejezd	propustek	přejezdník	Přejezd	propustek	Přejezd	propustek	PB5	PB97	rychlostník	Přejezd	propustek	PB98	propustek	rychlostník	Přejezd	rychlostník	propustek	PB100	rychlostník	propustek	PB101	Přejezd	PB102	propustek	RD	propustek	Přejezd

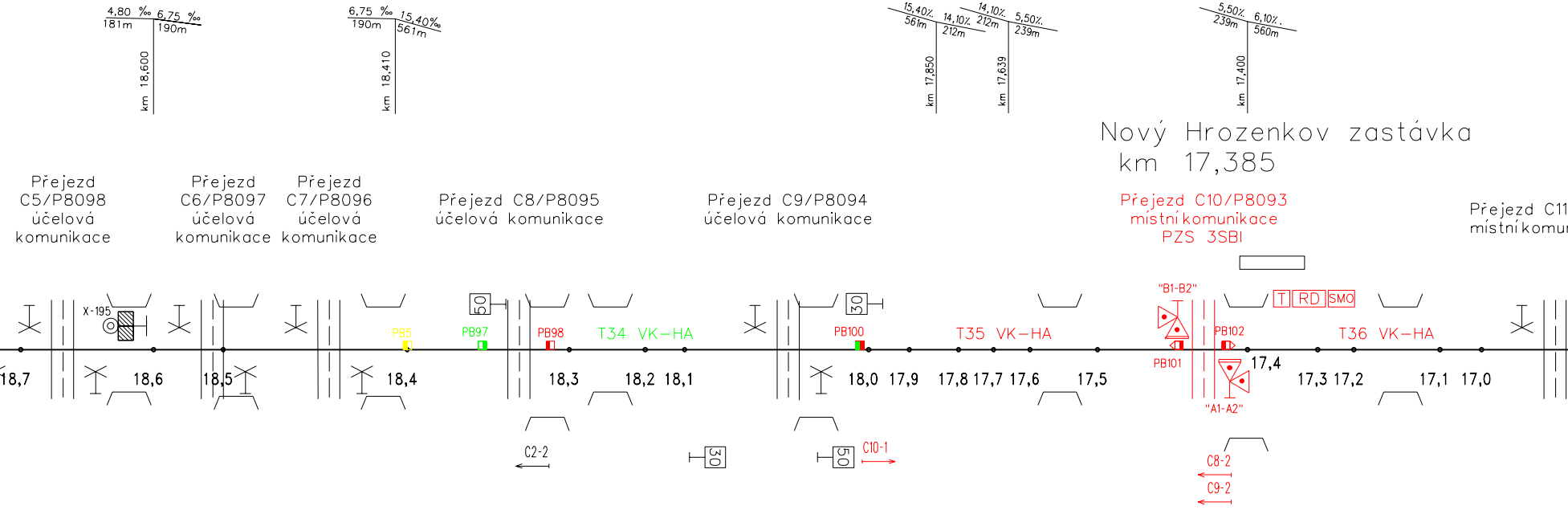
4,80 ‰ 181m
6,75 ‰ 190m
km 18,600
6,75 ‰ 190m
15,40‰ 561m
km 18,410
15,40‰ 561m
14,10‰ 212m
km 17,850
14,10‰ 212m
5,50‰ 239m
km 17,639
5,50‰ 239m
6,10‰ 560m
km 17,400
Nový Hrozenkov zastávka
km 17,385
Přejezd C5/P8098 účelová komunikace
Přejezd C6/P8097 účelová komunikace
Přejezd C7/P8096 účelová komunikace
Přejezd C8/P8095 účelová komunikace
Přejezd C9/P8094 účelová komunikace
Přejezd C10/P8093 místní komunikace PZS 3SBI
Přejezd C11 místní komu
X-195
PB5
PB97
50
PB98
T34 VK-HA
30
PB100
T35 VK-HA
"B1-B2"
PB101
PB102
T
RD
SMO
T36 VK-HA
"A1-A2"
18,7
18,6
18,5
18,4
18,3
18,2
18,1
18,0
17,9
17,8
17,7
17,6
17,5
17,4
17,3
17,2
17,1
17,0
C2-2
30
50
C10-1
C8-2
C9-2

TABULKA RYCHLOSTÍ		
RYCHLOST od/do		
na/z koleje	od/do Karolinka	od/do Halenkov
1	40	40

LEGENDA:

SMO	skříňka místního ovládání
🟥	nový stav
🟨	rušený stav
🟩	výhledový stav

TAB

Úsek
T25
T27
T28
T34
T35
T36
T37
T39
T40

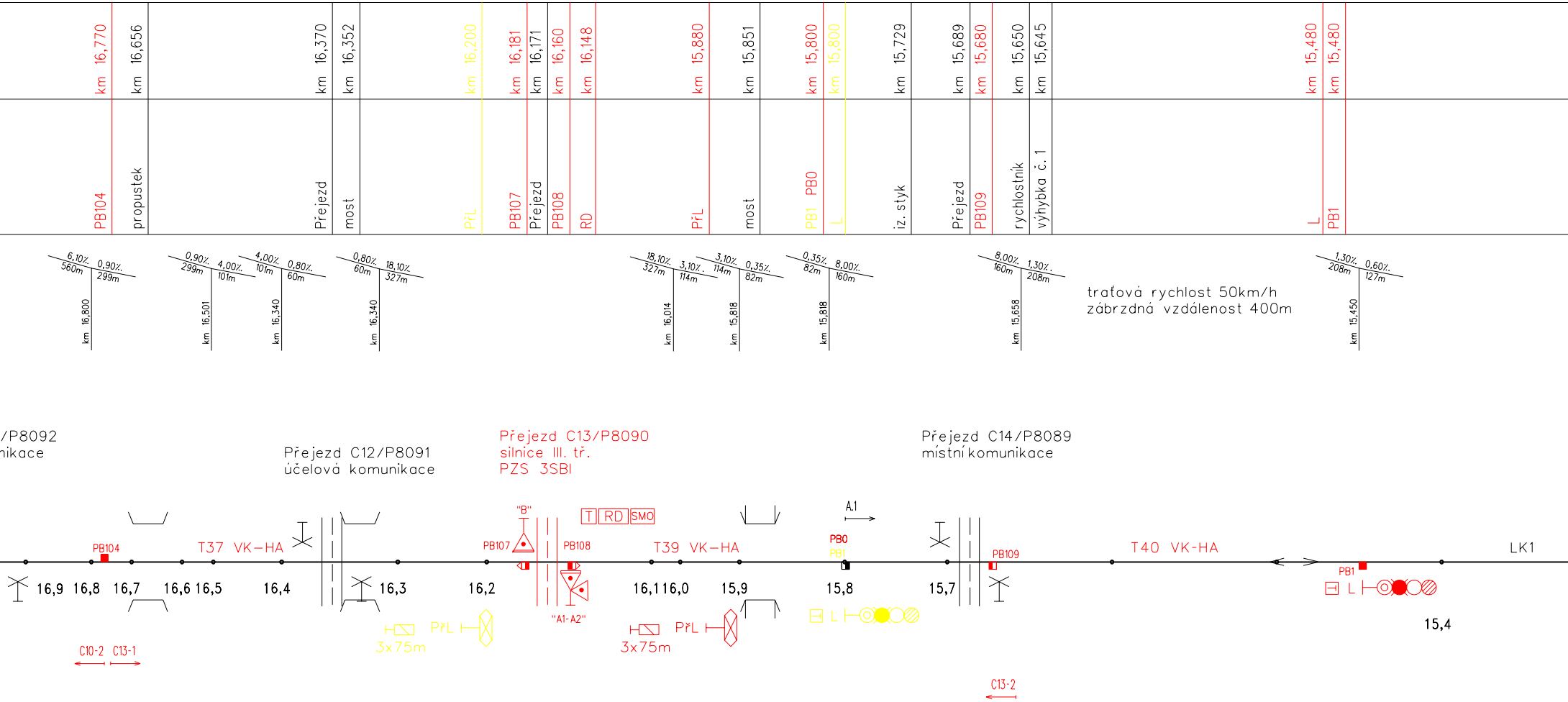
km 16,770 PB104
km 16,656 propustek
km 16,370 Přejezd
km 16,352 most
km 16,200 PřL
km 16,181 PB107
km 16,171 Přejezd
km 16,160 PB108
km 16,148 RD
km 15,880 PřL
km 15,851 most
km 15,800 PB1 PB0
km 15,800 L
km 15,729 iz. styk
km 15,689 Přejezd
km 15,680 PB109
km 15,650 rychlostník
km 15,645 výhybka č. 1
km 15,480 L
km 15,480 PB1
6,10‰ 560m
0,90‰ 299m
km 16,800
0,90‰ 299m
4,00‰ 101m
km 16,501
4,00‰ 101m
0,80‰ 60m
km 16,340
0,80‰ 60m
18,10‰ 327m
km 16,340
18,10‰ 327m
3,10‰ 114m
km 16,014
3,10‰ 114m
0,35‰ 82m
km 15,818
0,35‰ 82m
8,00‰ 160m
km 15,818
8,00‰ 160m
1,30‰ 208m
km 15,658
traťová rychlost 50km/h
zábrzdná vzdálenost 400m
1,30‰ 208m
0,60‰ 127m
km 15,450
/P8092
nikace
Přejezd C12/P8091
účelová komunikace
Přejezd C13/P8090
silnice III. tř.
PZS 3SBI
Přejezd C14/P8089
místní komunikace
"B"
T
RD
SMO
A.1
PB104
T37 VK–HA
PB107
PB108
T39 VK–HA
PB0
PB1
PB109
T40 VK–HA
LK1
PB1
L
16,9
16,8
16,7
16,6
16,5
16,4
16,3
16,2
16,1
16,0
15,9
15,8
15,7
15,4
"A1-A2"
PřL
3x75m
PřL
3x75m
L
C10-2
C13-1
C13-2

ULKA POČ. NÁPRAV

PZS	Snímače	Poznámka
VK-HA	PB81:PB82:PB83	
VK-HA	PB83:PB84:PB86	stávající úsek
VK-HA	PB85:PB98	stávající úsek
VK-HA	PB97:PB100	
VK-HA	PB100:PB102	
VK-HA	PB101:PB104	
VK-HA	PB104:PB108	
VK-HA	PB107:PB109	
VK-HA	PB0:PB1	

*1) Výhybka 2a/b trvale zapevněna v přímém směru
výsledný klíč zámku uložen v DK ŽST Halenkov

Nový stav stavby : Rekonstrukce PZS v km 15,225
(P8088) na trati Vsetín – Velké Karlovice

TABULKA VÝHYBEK

Číslo	KM	Druh	Směr	Výměník	Pražce	Svršek	Poloměr	Poměr
2	15,585	C			Ocel	T		7°
3	15,203	J	L	l	Ocel	T		6°
4	15,173	J	P	p	Ocel	T		6°
5	15,148	J	L	l	Ocel	T		7°
6	15,134	J	L	p	Dřevo	S 49	300	1:11
7	15,111	J	P	l	Ocel	T		6°
8	14,950	J	P	p	Dřevo	T		6°
9	14,923	J	L	l	Dřevo	T		6°
10	14,674	J	L	l	Ocel	T		6°
11	14,570	J	P	p	Dřevo	T		6°
V3	14,870	J	L	l	Ocel			
V8	14,669	J	P	p	Ocel			
Vk1	15,234							
Vk2	15,234							
Vk3	15,004							
UPVk1	15,202							

iz. styk	km 15,300
most	km 15,296
iz. styk	km 15,285
Přejezd	km 15,225
rychlostník	km 15,220

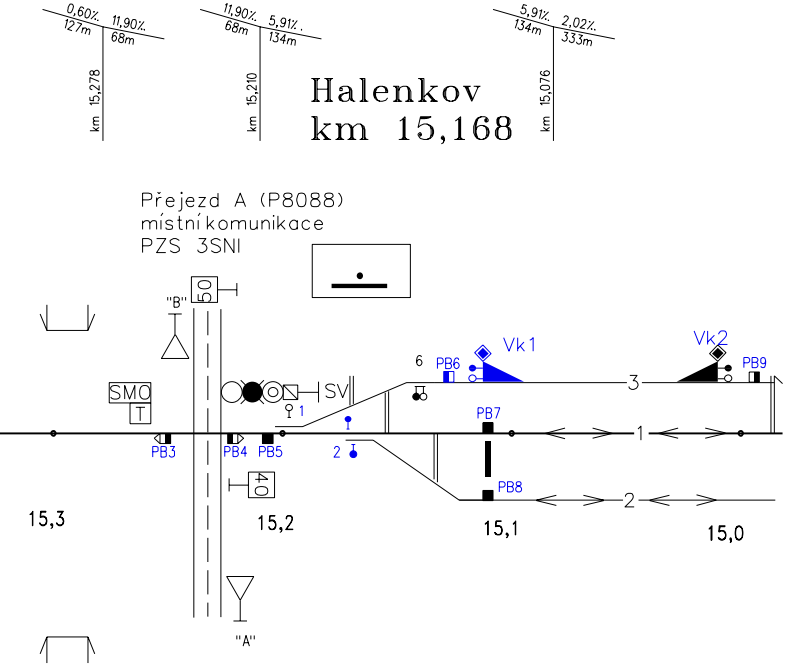
0,60‰ 127m
11,90‰ 68m
km 15,278
11,90‰ 68m
5,91‰ 134m
km 15,210
Halenkov
km 15,168
5,91‰ 134m
2,02‰ 333m
km 15,076
Přejezd A (P8088)
místní komunikace
PZS 3SNI
"B"
50
SMO
T
SV
1
2
6
PB3
PB4
PB5
PB6
Vk1
PB7
PB8
Vk2
PB9
3
1
2
40
15,3
15,2
15,1
15,0
"A"

Přestavník	Závorník	Závěr	Zámek	Poznámka
		HZ	2b	*1)
		HZ	3	do 6
		HZ	■ 4/7 ▲ 4/7	
		HZ		
		HZ	6/3	
		HZ	7 7	do 4
		HZ	8	do Vk3
		HZ	9/V3/V8/11t/11	
EMP		HZ		
		HZ	11t/11 11	do V8
		HZ	V3/V8/11t/11	do 9
		HZ	V8/11t/11	do V3
			○ Vk1	do Vk2
			○ Vk2/Vk1	
			○ Vk3/8	
			○ UPVk1	

TABULKA NÁVĚSTIDEL	
název	km
PřL	16,200
L	15,480
SV	15,206
LV	14,677
PřS	14,085
S	14,458

05/2019

"Výstavba PZS v km 16,171 (P8090) a 17,424 (P8093) na trati Vsetín - Velké Karlovice"

PS 01 Kabelizace a vazby na SZZ
PS 02 Přejezdové zabezpečovací zařízení v km 16,171
PS 03 Přejezdové zabezpečovací zařízení v km 17,424

Situační schéma - výhledový stav

0221