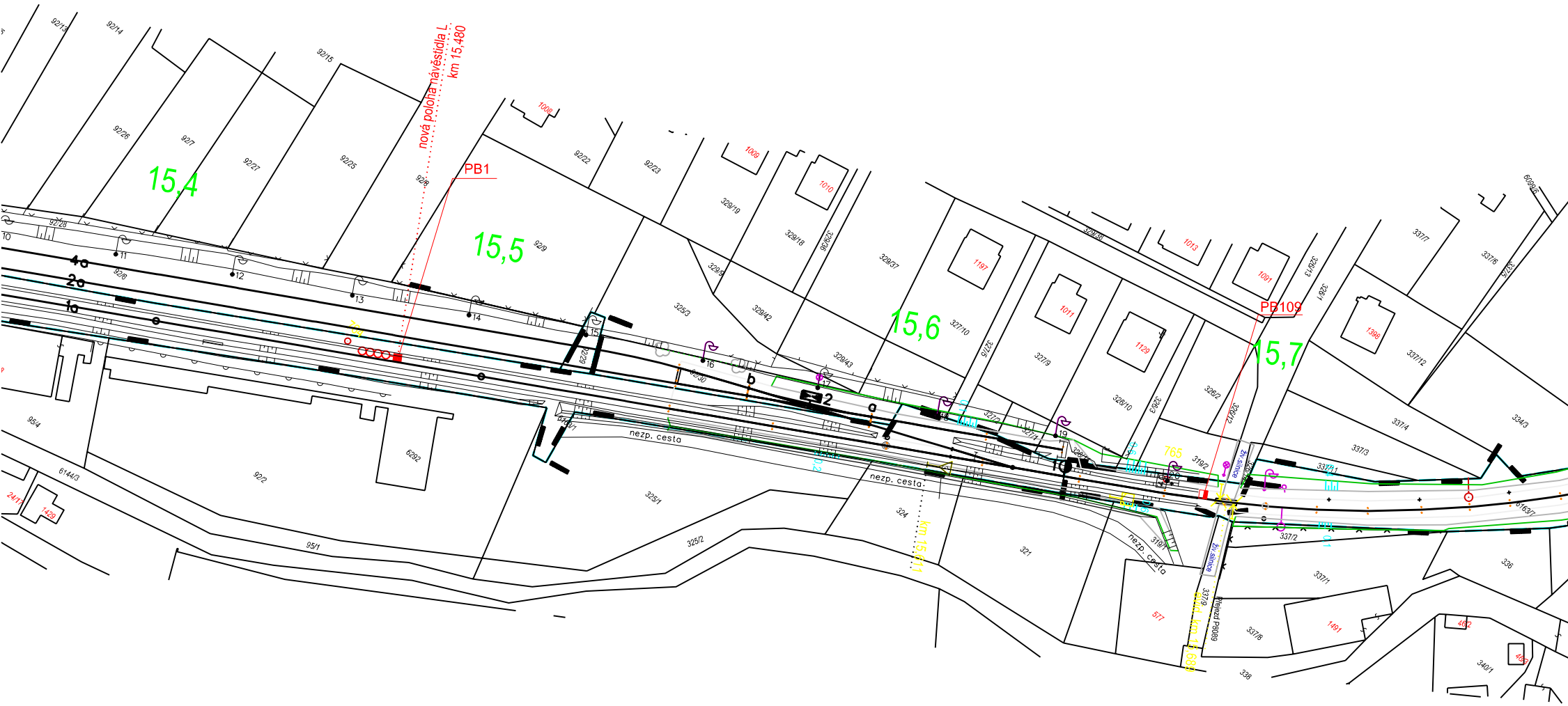

nová poloha návěstidla L
km 15,480
PB1
PB109
15,4
15,5
15,6
15,7
4
2
1
704
765
nezp. cesta
nezp. cesta
nezp. cesta
km 15,611
evid. km 15,689
Přejezd P8089
živ.silnice
živ.silnice
0,2
0,6
0,1
0,6
0,1
0,1
10
11
12
13
14
15
16
17
18
19
20
a
b
2
1
1008
1009
1010
1197
1011
1129
1013
1001
1398
577
1491
1429
92/13
92/14
92/15
92/26
92/7
92/27
92/25
92/8
92/9
92/28
92/6
92/22
92/23
92/29
92/30
92/2
95/4
95/1
6144/3
6292
329/19
329/18
329/36
329/37
329/8
329/42
329/43
329/38
325/3
325/1
325/2
327/10
327/5
327/9
327/2
327/1
326/10
326/3
326/2
326/12
326/1
326/13
319/2
319/1
324
321
337/7
337/6
337/5
337/12
337/4
337/3
337/11
337/2
337/1
337/8
337/9
334/3
336
338
340/1
6163/1
6009/2

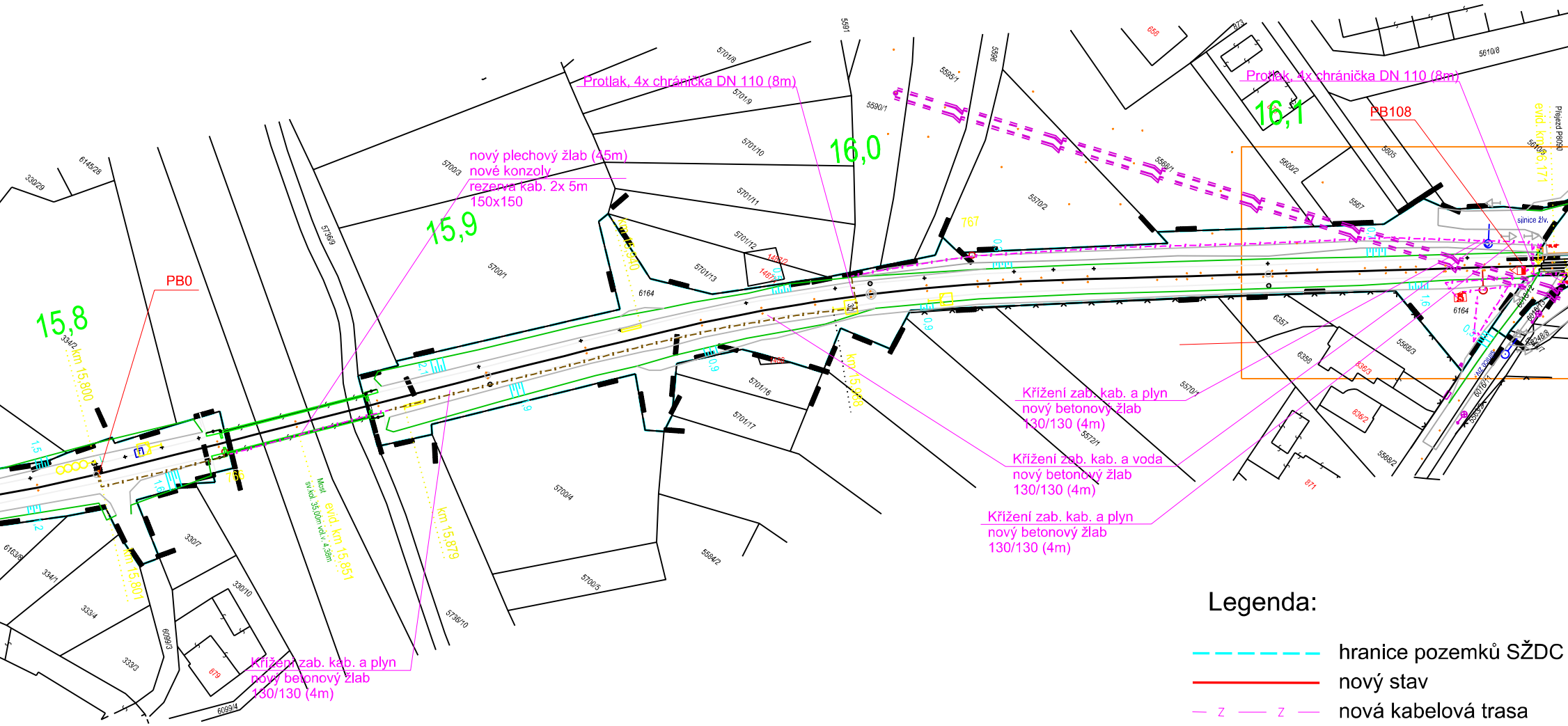
Protlak, 4x chránička DN 110 (8m)
Protlak, 4x chránička DN 110 (8m)
nový plechový žlab (45m)
nové konzoly
rezerva kab. 2x 5m
150x150
15,8
15,9
16,0
16,1
PB0
PB108
km 15,800
km 15,801
evid. km 15,851
Most
sv.kol. 35,00m vol.v. 4,38m
km 15,879
km 15,988
evid. km 16,171
Přejezd P8080
silnice žlv.
Křížení zab. kab. a plyn
nový betonový žlab
130/130 (4m)
Křížení zab. kab. a plyn
nový betonový žlab
130/130 (4m)
Křížení zab. kab. a voda
nový betonový žlab
130/130 (4m)
Křížení zab. kab. a plyn
nový betonový žlab
130/130 (4m)
767
6164
5701/1
5700/3
5700/4
5700/5
5701/8
5701/9
5701/10
5701/11
5701/12
5701/13
5701/16
5701/17
5736/9
5736/10
5584/2
5590/1
5591
5595/1
5569/1
5570/2
5572/1
5600/2
5605
5567
5610/8
5568/2
5568/3
6357
6356
6145/28
330/29
334/2
334/1
333/4
333/3
330/7
330/10
6163/8
6099/3
6099/4
879
658
871
836/2
836/3

Legenda:

- - - - - hranice pozemků SŽDC
—— nový stav
— Z — Z — nová kabelová trasa
— Z — Z — nová kabelová trasa v so
— UZ — UZ — trasa uzemění RD

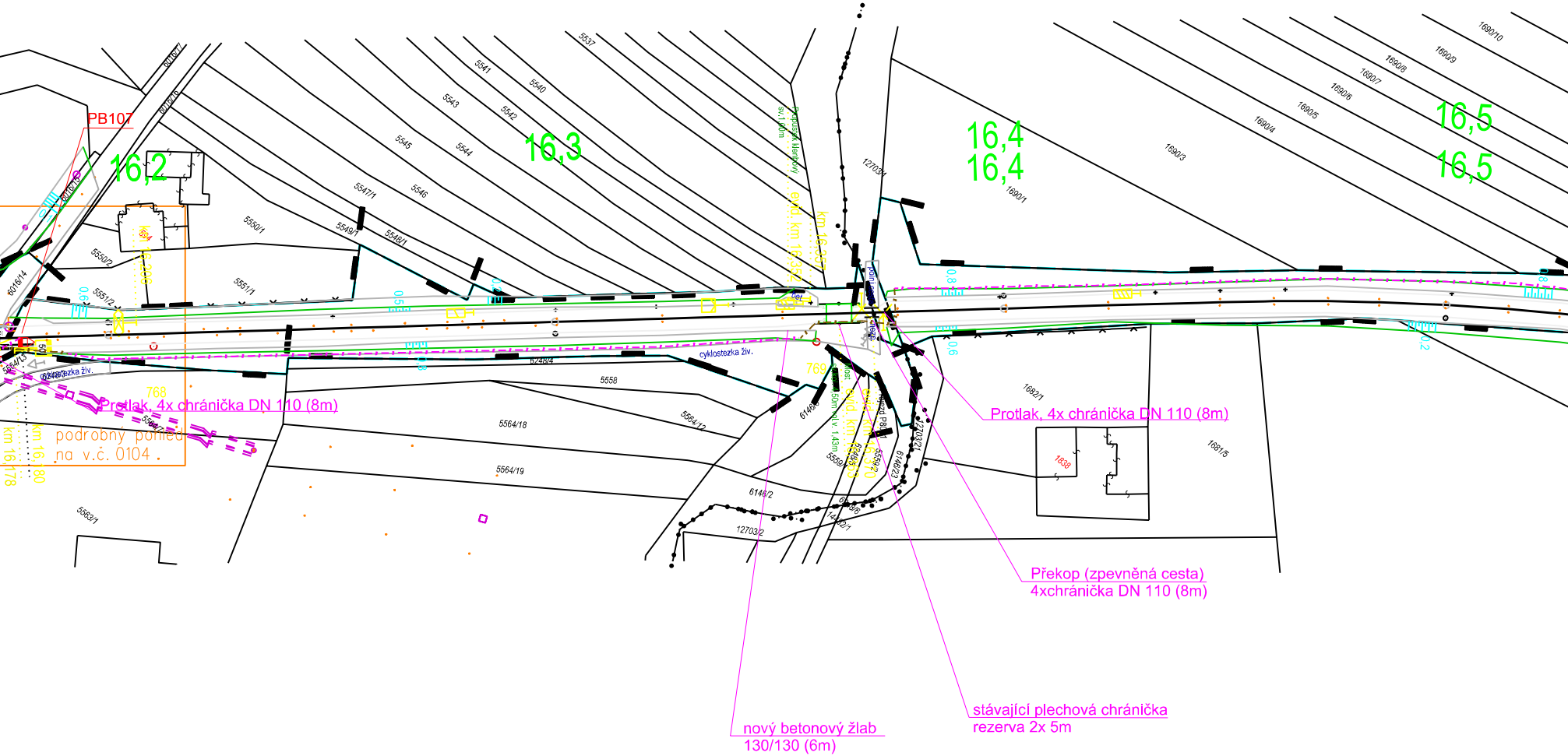
PB107
16,2
16,3
16,4
16,4
16,5
16,5
5537
5540
5541
5542
5543
5544
5545
5546
5547/1
5548/1
5549/1
5550/1
5550/2
5551/1
5551/2
6016/14
6016/15
6016/16
6016/17
12703/1
1690/1
1690/3
1690/4
1690/5
1690/6
1690/7
1690/8
1690/9
1690/10
1682/1
1681/5
1838
5558
5564/18
5564/19
5564/12
5563/1
6146/2
6146/3
12703/2
12703/1
cyklostezka živ.
768
769
Protlak, 4x chránička DN 110 (8m)
Protlak, 4x chránička DN 110 (8m)
podrobný pohled na v.č. 0104
km 16,178
km 16,180
Překop (zpevněná cesta) 4xchránička DN 110 (8m)
nový betonový žlab 130/130 (6m)
stávající plechová chránička rezerva 2x 5m

s.o.

ouběhu s kabelem SSZT uloženým kabelovým pokladačem

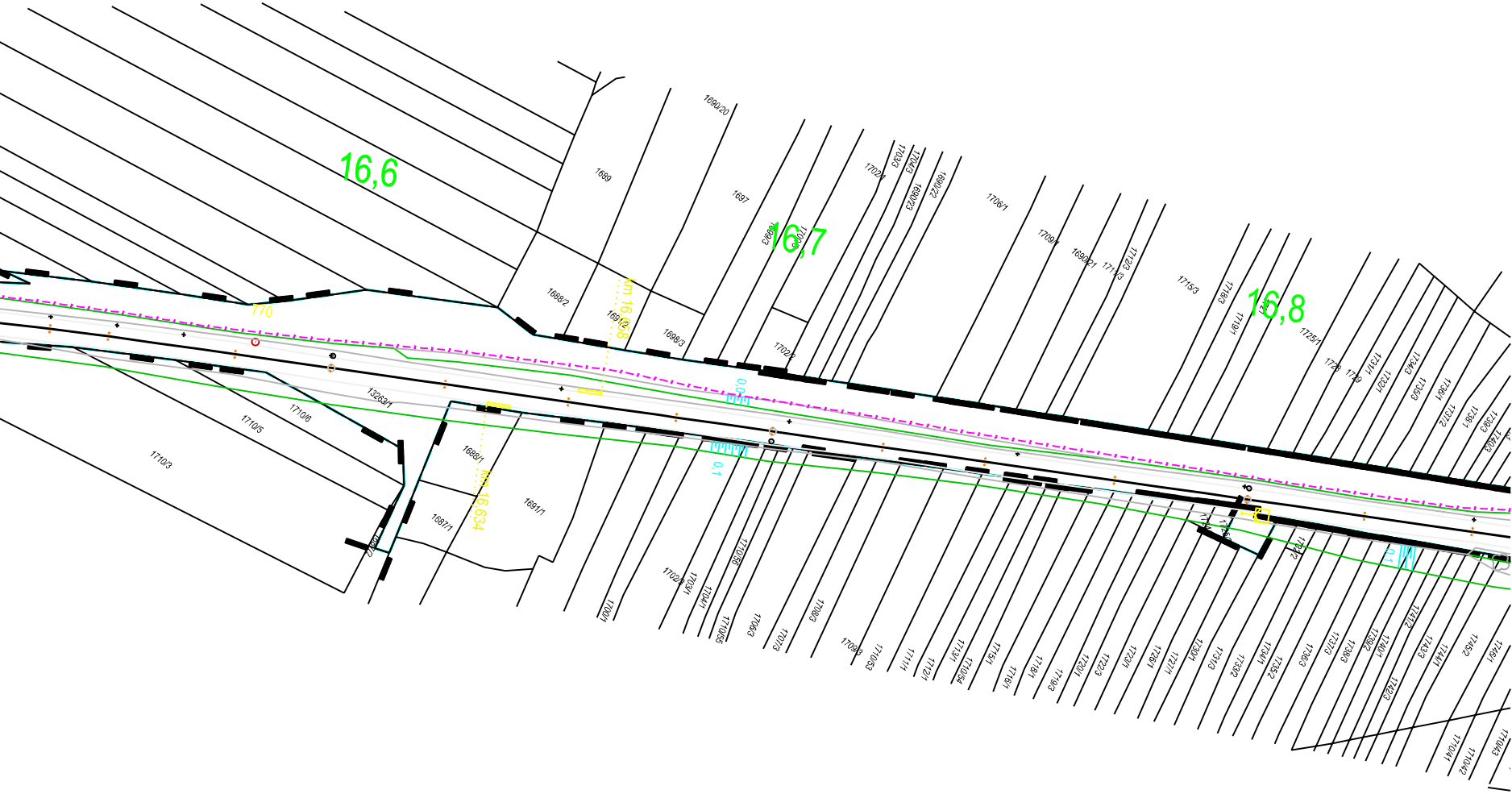
16,6
16,7
16,8
1690/20
1689
1697
1688/2
1698/3
1702/1
1706/1
1715/3
1725/1
1710/3
1710/5
1710/6
13263/1
1688/1
1687/1
1691/1
km 16,634
0,1

M 1:1000

03/2019

Výstavba PZS v km 16,171 (P8090) a 17,424 (P8093) na trati Vsetín – Velké Karlovice PS 01 Kabelizace a vazby na SZZ	0101
Polohopisný výkres s kabelovou trasou km 15,4 – 16,8	