

# GEODETICKÉ ÚDAJE

Výpis z databáze Železničního bodového pole

Databáze: **szgdb** ----- Umístěná v: localhost : 5432

Pracoviště: **SŽG Praha, pracoviště Ústí nad Labem** - 30. 01. 2019 07:51:52 - Balcárek, Jiří

!!! NEŘÍZENÁ KOPIE !!!

**Traťový úsek:** **0831** Libochovice (mimo) - Vraňany (mimo)  
**Definiční úsek:** **30** Straškov-odbočka - Vraňany  
**Číslo bodu:** **656** km: **35,517000** Katastrální území: Spomyšl

**Souřadnice JTSK**

Y = 742317,073

X = 1013554,747

Nadm. výška 182,133

**Souřadnice ETRS89**

Latitude

Longitude

El. High

**Výškový systém:** Bpv

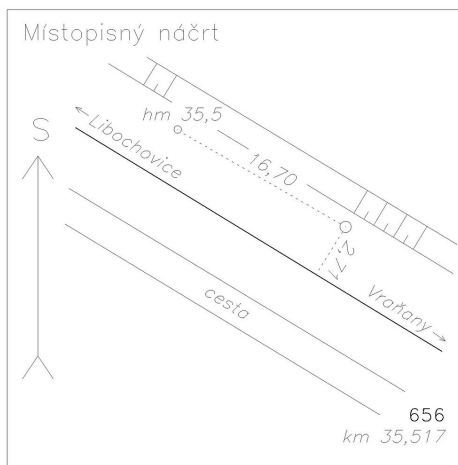
**Typ určení výšky:** Nivelací

**Typ určení bodu:** POL

**Třída přesnosti:** 2

**Splnění TKP:** ANO

**Druh stabilizace:** kámen s měřickým hřebem



**Poznámka:**

**Vyhotovil:** SŽG Praha, pracoviště Ústí nad Labem

**Platnost (od – do):** 28. 8. 2017 -

**Transformační klíč:**

**Původ bodu:** G90272F29065

**Traťový úsek:** **0831** Libochovice (mimo) - Vraňany (mimo)  
**Definiční úsek:** **30** Straškov-odbočka - Vraňany  
**Číslo bodu:** **657** km: **35,718000** Katastrální území: Spomyšl

**Souřadnice JTSK**

Y = 742177,050

X = 1013698,062

Nadm. výška 179,047

**Souřadnice ETRS89**

Latitude

Longitude

El. High

**Výškový systém:** Bpv

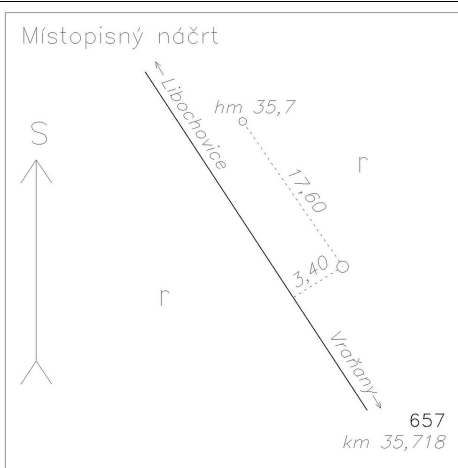
**Typ určení výšky:** Nivelací

**Typ určení bodu:** POL

**Třída přesnosti:** 2

**Splnění TKP:** ANO

**Druh stabilizace:** kámen s měřickým hřebem



**Poznámka:**

**Vyhotovil:** SŽG Praha, pracoviště Ústí nad Labem

**Platnost (od – do):** 28. 8. 2017 -

**Transformační klíč:**

**Původ bodu:** G90272F29065

## GEODETICKÉ ÚDAJE

Výpis z databáze Železničního bodového pole

Databáze: **szqdb** ----- Umístěná v: localhost : 5432

Pracoviště: **SZG Praha, pracoviště Ústí nad Labem** - 30. 01. 2019 07:51:52 - Balcárek, Jiří

**!!! NEŘÍZENÁ KOPIE !!!**

<i>Traťový úsek:</i>	<b>0831</b>	Libochovice (mimo) - Vraňany (mimo)
<i>Definiční úsek:</i>	<b>30</b>	Straškov-odbočka - Vraňany
<i>Číslo bodu:</i>	<b>658</b>	km: <b>35,870000</b> Katastrální území: Spomyšl

Souřadnice	JTSK
------------	------

$$Y = 742140,906$$
$$X = 1013846,293$$

Nadm. výška	176,652
-------------	---------

Souřadnice ETRS89

*Latitude*

*Longitude*

El. High

Výškový systém: Bpv

Typ určení výšky: Nivelací

Typ určení bodu: POL

*Třída přesnosti:* 2

*Druh stabilizace:* kámen s měřickým  
hřebem

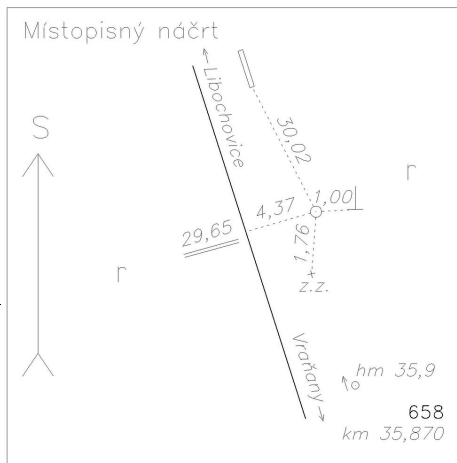
*Poznámka:*

Vyhotovil: SŽG Praha, pracoviště Ústí nad Labem

Platnost (od – do): 28. 8. 2017 -

*Transformační klíč:*

*Původ bodu:* G90272F29065



<i>Traťový úsek:</i>	<b>0831</b>	Libochovice (mimo) - Vraňany (mimo)
<i>Definiční úsek:</i>	<b>30</b>	Straškov-odbočka - Vraňany
<i>Číslo bodu:</i>	<b>3270</b>	km: <b>36,056000</b> Katastrální území: Spomyšl

<b>Souřadnice</b>	<b>JTSK</b>
-------------------	-------------

$$Y = 742141,674$$
$$X = 1014031.698$$

Nadm. výška	174,391
-------------	---------

Souřadnice ETRS89

Latitude N 50°20'47.07602"

*Longitude* E 14°22'30.16174"

<i>El. High</i>	218.836
-----------------	---------

Výškový systém: Bpv

Typ určení výšky: Nivelací

Typ určení bodu: GNSS

*Třída přesnosti:* 1

*Druh stabilizace:* kámen s měřickým  
hřebem

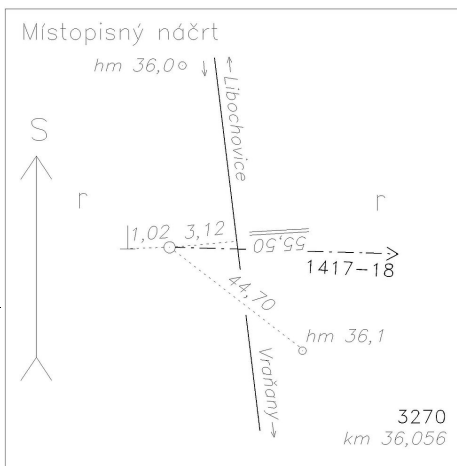
*Poznámka:*

Vyhotovil: SŽG Praha, pracoviště Ústí nad Labem

Platnost (od – do): 28. 8. 2017 -

*Transformační klíč:* 0831-Staškov-Vraňany

*Původ bodu:* G90272F29065



## GEODETICKÉ ÚDAJE

Výpis z databáze Železničního bodového pole

Databáze: **szgdb** ----- Umístěná v: localhost : 5432

Pracoviště: **SŽG Praha, pracoviště Ústí nad Labem** - 30. 01. 2019 07:51:52 - Balcárek, Jiří

**!!! NEŘÍZENÁ KOPIE !!!**

**Traťový úsek:** **0831** Libochovice (mimo) - Vraňany (mimo)  
**Definiční úsek:** **30** Straškov-odbočka - Vraňany  
**Číslo bodu:** **659** km: **36,271000** Katastrální území: Spomyšl

**Souřadnice JTSK**

Y = 742127,223

X = 1014247,131

Nadm. výška 173,333

**Souřadnice ETRS89**

Latitude

Longitude

El. High

Výškový systém: Bpv

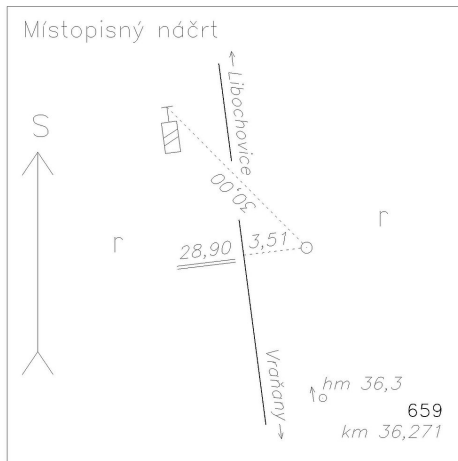
Typ určení výšky: Nivelací

Typ určení bodu: POL

Třída přesnosti: 2

Splnění TKP: ANO

Druh stabilizace: kámen s měřickým hřebem



Poznámka:

Vyhotovil: SŽG Praha, pracoviště Ústí nad Labem

Platnost (od – do): 28. 8. 2017 -

Transformační klíč:

Původ bodu: G90272F29065

**Traťový úsek:** **0831** Libochovice (mimo) - Vraňany (mimo)  
**Definiční úsek:** **30** Straškov-odbočka - Vraňany  
**Číslo bodu:** **660** km: **36,498000** Katastrální území: Spomyšl

**Souřadnice JTSK**

Y = 742125,675

X = 1014473,668

Nadm. výška 173,144

**Souřadnice ETRS89**

Latitude

Longitude

El. High

Výškový systém: Bpv

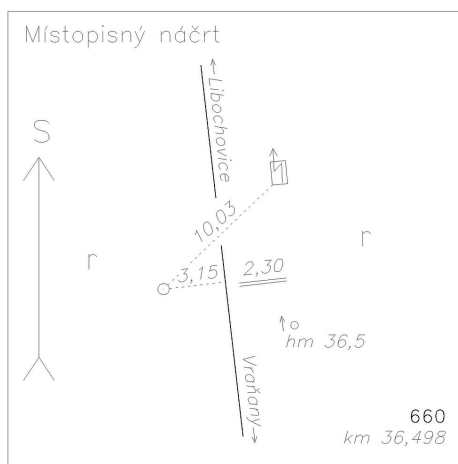
Typ určení výšky: Nivelací

Typ určení bodu: POL

Třída přesnosti: 2

Splnění TKP: ANO

Druh stabilizace: kámen s měřickým hřebem



Poznámka:

Vyhotovil: SŽG Praha, pracoviště Ústí nad Labem

Platnost (od – do): 28. 8. 2017 -

Transformační klíč:

Původ bodu: G90272F29065



## GEODETICKÉ ÚDAJE

Výpis z databáze Železničního bodového pole

Databáze: **szgdb** ----- Umístěná v: localhost : 5432

Pracoviště: **SŽG Praha, pracoviště Ústí nad Labem** - 30. 01. 2019 07:51:52 - Balcárek, Jiří

**!!! NEŘÍZENÁ KOPIE !!!**

<i>Traťový úsek:</i>	<b>0831</b>	Libochovice (mimo) - Vraňany (mimo)
<i>Definiční úsek:</i>	<b>30</b>	Straškov-odbočka - Vraňany
<i>Číslo bodu:</i>	<b>661</b>	km: <b>36,681000</b> Katastrální území: Spomyšl

**Souřadnice JTSK**

Y = 742120,042

X = 1014657,286

Nadm. výška 174,212

**Souřadnice ETRS89**

Latitude

Longitude

El. High

Výškový systém: Bpv

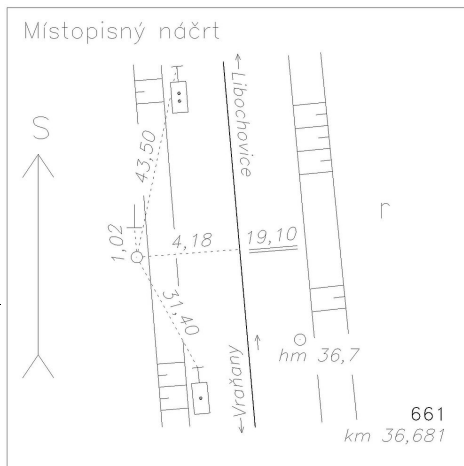
Typ určení výšky: Nivelací

Typ určení bodu: POL

Třída přesnosti: 2

Splnění TKP: ANO

Druh stabilizace: kámen s měřickým hřebem



Poznámka:

Vyhotovil: SŽG Praha, pracoviště Ústí nad Labem

Platnost (od – do): 28. 8. 2017 -

Transformační klíč:

Původ bodu: G90272F29065

<i>Traťový úsek:</i>	<b>0831</b>	Libochovice (mimo) - Vraňany (mimo)
<i>Definiční úsek:</i>	<b>30</b>	Straškov-odbočka - Vraňany
<i>Číslo bodu:</i>	<b>662</b>	km: <b>36,818000</b> Katastrální území: Spomyšl

**Souřadnice JTSK**

Y = 742108,214

X = 1014793,242

Nadm. výška 174,401

**Souřadnice ETRS89**

Latitude

Longitude

El. High

Výškový systém: Bpv

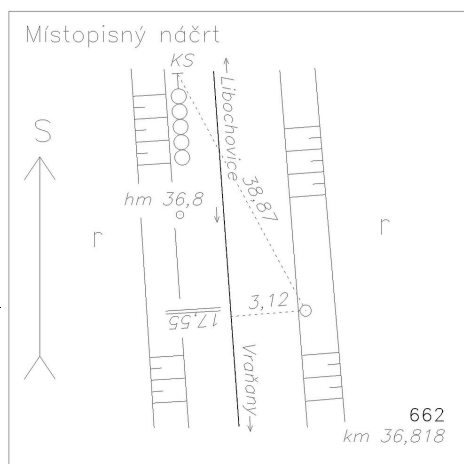
Typ určení výšky: Nivelací

Typ určení bodu: POL

Třída přesnosti: 2

Splnění TKP: ANO

Druh stabilizace: kámen s měřickým hřebem



Poznámka:

Vyhotovil: SŽG Praha, pracoviště Ústí nad Labem

Platnost (od – do): 28. 8. 2017 -

Transformační klíč:

Původ bodu: G90272F29065

## GEODETICKÉ ÚDAJE

Výpis z databáze Železničního bodového pole

Databáze: **szgdb** ----- Umístěná v: localhost : 5432

Pracoviště: **SŽG Praha, pracoviště Ústí nad Labem** - 30. 01. 2019 07:51:52 - Balcárek, Jiří

**!!! NEŘÍZENÁ KOPIE !!!**

Traťový úsek:	<b>0831</b>	Libochovice (mimo) - Vraňany (mimo)
Definiční úsek:	<b>30</b>	Straškov-odbočka - Vraňany
Číslo bodu:	<b>663</b>	km: <b>36,915000</b> Katastrální území: Spomyšl

**Souřadnice JTSK**

Y = 742130,463

X = 1014890,329

Nadm. výška 174,024

**Souřadnice ETRS89**

Latitude

Longitude

El. High

Výškový systém: Bpv

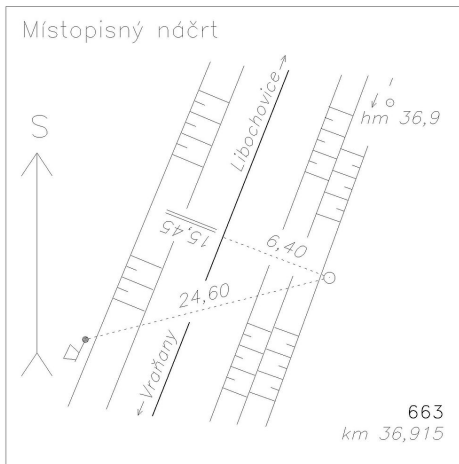
Typ určení výšky: Nivelací

Typ určení bodu: POL

Třída přesnosti: 2

Splnění TKP: ANO

Druh stabilizace: kámen s měřickým hřebem



Poznámka:

Vyhotovil: SŽG Praha, pracoviště Ústí nad Labem

Platnost (od – do): 28. 8. 2017 -

Transformační klíč:

Původ bodu: G90272F29065

Traťový úsek:	<b>0801</b>	Praha Masarykovo nádraží st.4 (m.) - Děčín hl.n. (včetně)
Definiční úsek:	<b>16</b>	Vraňany - Dolní Beřkovice
Číslo bodu:	<b>4601</b>	km: <b>450,850000</b> Katastrální území: Spomyšl

**Souřadnice JTSK**

Y = 742109,491

X = 1014867,572

Nadm. výška 174,930

**Souřadnice ETRS89**

Latitude N 50°20'20.4192"

Longitude E 14°22'37.56257"

El. High 219.384

Výškový systém: Bpv

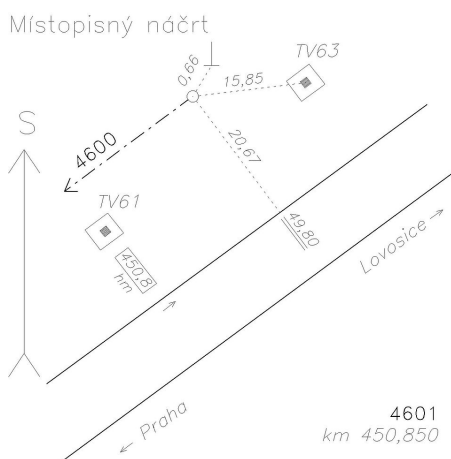
Typ určení výšky: GNSS

Typ určení bodu: GNSS

Třída přesnosti: 1

Splnění TKP: ANO

Druh stabilizace: kámen s měřickým hřebem



Poznámka: ETRF 2000

Vyhotovil: SŽG Praha, pracoviště Ústí nad Labem

Platnost (od – do): 21. 5. 2015 -

Transformační klíč:

Původ bodu: G90272C29076