




03			
02			
01			
REVIZE	POPIS	DATUM	PODPIS

OBJEDNATEL	
SPRÁVA ŽELEZNIČNÍ DOPRAVNÍ CESTY, STÁTNÍ ORGANIZACE DLÁŽDĚNÁ 1003/7, 110 00 PRAHA 1	
STAVEBNÍ SPRÁVA VÝCHOD, NERUDOVA 1, 779 00 OLOMOUC	

ZHOTOVITEL	 	JTSK	Bpv
Společnost "SAGAF Dětmárovice - Petrovice"		ČÍSLO SOUPRAVY	
ZPRACOVATEL ČÁSTI AF-CITYPLAN s.r.o.			
SÍDLLO: Magistrů 1275/13, 140 00 Praha 4 IČ: 47307218      DIČ: CZ47307218			
ODPOVĚDNÝ PROJEKTANT	VYPRACOVAL	KONTROLA	ASISTENT HIP
ING. TOMÁŠ TOMA	ING. TOMÁŠ TOMA	BC. RADEK HORNOCH	ING. ADAM RUSÝ
PODPIS	PODPIS	PODPIS	PODPIS
OBSAH	Dětmárovice - Petrovice u K. - státní hranice PR, BC		
NÁZEV PŘÍLOHY	D.1.1- STANIČNÍ ZABEZPEČOVACÍ ZAŘÍZENÍ PS 45-21-01 ČÁST A - ŽST PETROVICE U KARVINÉ, DEFINITIVNÍ SZZ POLOHOPISNÝ VÝKRES -SPECIFIKACE HLAVNÍ KABELOVÉ TRASY		
		ČÍSLO ZAKÁZKY	118 050
		DOKUMENTACE	DSP
		MĚŘÍTKO	-
		DATUM	09/2019
		POČET FORMÁTŮ	1 x A3
		ČÁST	ČÍSLO PŘÍLOHY
		D.1.1	0109
DOKUMENTACI LZE UŽÍVAT POUZE VE SMYSLU PŘÍSLUŠNÉ SMLOUVY O DÍLO. VÝKRES, ČI JEHO ČÁST, MŮŽE BÝT KOPÍROVÁN NEBO JINÝM ZPŮSOBEM ROZŠÍŘOVÁN POUZE PO PŘEDCHOZÍM SOUHLASU SAGASTA s.r.o			

Dětmarovice - Petrovice - státní hranice PR, BC  
PS 45-21-01 část A ŽST Petrovice u Karviné, definitivní SZS  
Specikace hlavní kabelové trasy

Od km	Do km	Délka úseku (m)	Řez č.	Zemní práce řeší PS/SO vč. pískového lože a fólie (	Šířka kynety	Hloubka kynety	Velikost žlabu	Žlab řeší PS/SO	PS/SO v kabelové trase	Poznámka
		odečet z autocadu		bez žlabů )	( cm )	( cm )	( mm )			
ŽST Petrovice u Karviné										
292,173	291,789	360	--	PS 46-22-01	25	120	200x130	PS 46-22-01	PS 46-22-01	polní cesta,vést ve žlabech a zvýšit krytí
				PS 45-21-01	25	120		PS 45-21-01	PS 45-21-01	
291,789	291,778	11	PROTLAK	PS 46-22-01	--	--	8xø110	PS 46-22-01	PS 46-22-01	protlak pod silnicí 475/II.
				PS 45-21-01	--	--		PS 45-21-01	PS 45-21-01	
291,778	291,707	74	--	PS 46-22-01	20	50	2*200x130, 1*100x110	PS 46-22-01	PS 46-22-01	podél koleje 1
				PS 45-21-01	60	50		PS 45-21-01	PS 45-21-01	
291,707	291,670	37	--	PS 46-22-01	20	50	2*200x130, 1*100x110	PS 46-22-01	PS 46-22-01	podél koleje 1
				PS 45-21-01	60	50		PS 45-21-01	PS 45-21-01	
291,670	291,515	155	--	PS 46-22-01	25	120	200x130	PS 46-22-01	PS 46-22-01	podél koleje 1
				PS 45-21-01	25	120		PS 45-21-01	PS 45-21-01	
291,515	291,448	68	--	PS 46-22-01	20	50	2*200x130, 1*100x110	PS 46-22-01	PS 46-22-01	podél koleje 1
				PS 45-21-01	60	50		PS 45-21-01	PS 45-21-01	
291,448	290,657	859	--		--	--	--	--		KABELOVOD
				SO 45-44-01					PS 45-21-01	
290,657	290,357	321	--	PS 42-22-01	40	120	1*200x130, 1*100x110	PS 42-22-01	PS 42-22-01, PS 42-22-03	mezi plotem a kolejí č.11, kabel 22kV v trase
				PS 45-21-01	40	120		PS 45-21-01	PS 45-21-01	
				SO silnoprúd	40	120		SO silnoprúd		
290,357	290,336	21	--	PS 42-22-01	--	--	1*200x130, 1*100x110	PS 42-22-01	PS 42-22-01, PS 42-22-03	žlaby v kolejovém loži na mostě
				PS 45-21-01	--	--		PS 45-21-01	PS 45-21-01	
290,336	289,932	415	--	PS 42-22-01	20	50	1*200x130, 1*100x110	PS 42-22-01	PS 42-22-01, PS 42-22-03	podél kolejí vpravo ve směru staničení, pozor na hranici pozemku v prostoru mezi TP 75 a 69A
				PS 45-21-01	40	50		PS 45-21-01	PS 45-21-01	
289,932	289,921	22	--	PS 42-22-01	--	--	8xø110	SO 45-33-11	PS 42-22-01, PS 42-22-03	podchod pod spojovací kolejí až k patě sanovaného náspu, chráničky v rámci spodku
				PS 45-21-01	--	--		SO 45-33-11	PS 45-21-01	
289,921	289,669	252	--	PS 42-22-01	25	120	--	--	PS 42-22-01, PS 42-22-03	mimo drážní těleso, volný terén, pole
				PS 45-21-01	25	120	--	--	PS 45-21-01	

**Poznámka**  
Dělení šíře kynety je pouze administrativní z důvodu rozpočtování. Projektant předpokládá výkop kynety zaráz v celé šíři.