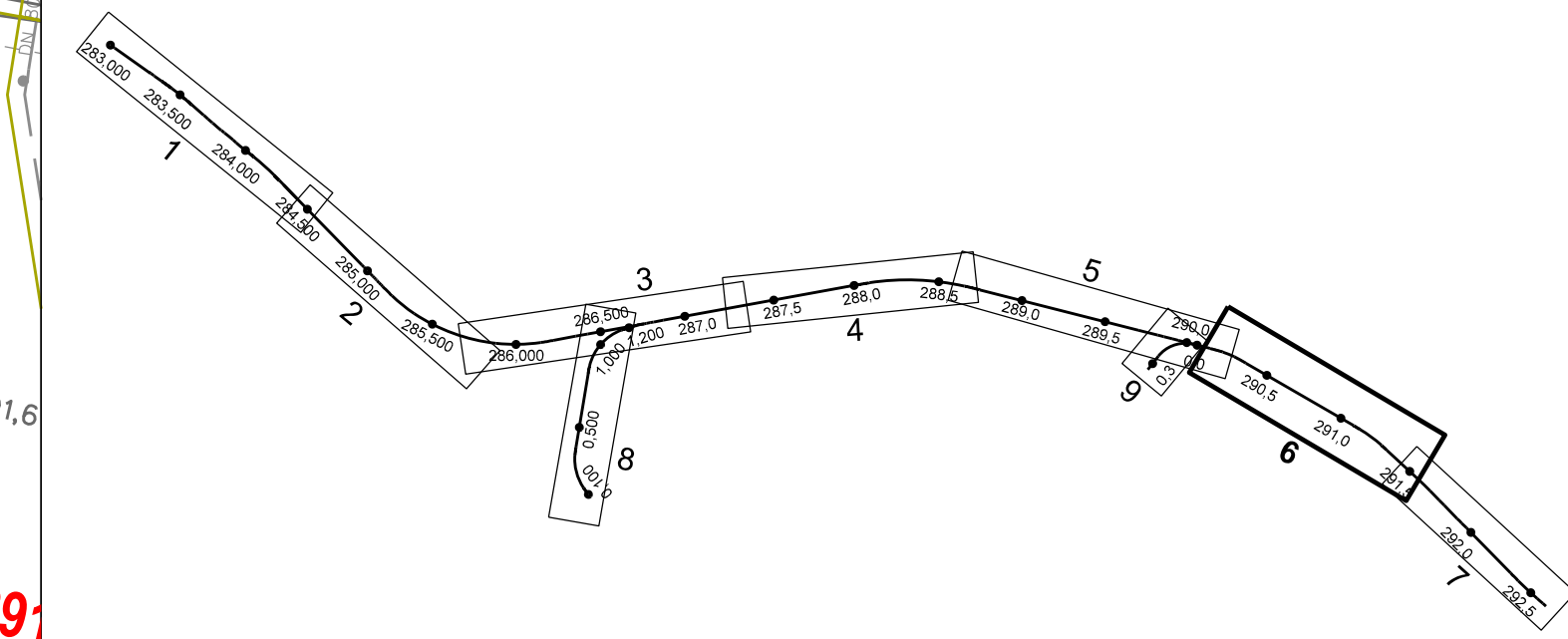


LEGENDA:

železniční trať a spojek:	stávající stav:
nová železniční trať	hranice dražního pozemku
směrůva a výškova úprava stávající koleje	zaměření stávajícího stavu
demontované koleje	katastr
tratičod	
příčný a podélný svod	
	stávající síť:
související objekt:	STL plynovod
nástupišť	NN vedení
mosty, propustky, zdi	VN vedení
železniční přejezdy	sdělovací vedení
pozemní stavební objekty	zabezpečovací vedení
	vodovod
	kanalizace
nové síť:	
zabezpečovací vedení	







03			
02			
01			
REVIZE	POPIS	DATUM	PODPIS

OBJEDNATEL

SPRÁVA ŽELEZNIČNÍ DOPRAVNÍ CESTY, STÁTNÍ ORGANIZACE
DLÁŽEŇ 1003/7, 110 00 PRAHA 1

STAVEBNÍ SPRÁVA VÝCHOD, NERUDOVA 1, 779 00 OLOMOUČ



2HD070TVEL				 				ITSK SČASLOUPRAVY		B	
Společnost "SAGAF Dětmorovice - Petrovice"				 							
ZPRACOVATEL ČÁSTI S A G A S T A s.r.o. ÚSTŘEDÍ KRAJOVÉHO ÚŘEDU A ÚSTŘEDNÍHO KČ 045 98 555 DČ: CZ045 98 555											
DOPROVEDNÝ PROJEKTANT		VYPRACOVATEL		KONTROLA		ASISTENT HIP		HIP			
ING. JOZEF RUSŮV		J. ADAM KOVÁČIK		ING. EMIL ŠPAČEK		ING. JOZEF RUSŮV		ING. EMIL ŠPAČEK			
PODPIS		PODPIS		PODPIS		PODPIS		PODPIS			
OČISL		OČISL		OČISL		OČISL		OČISL			
Dětmorovice - Petrovice u K. státní hranice PR, BC								ČÍSLO ZAKÁZKY 118.0 DOKUMENTACE 11.0 MÍSTO 11.0 DATUM 09/20 POČET FORMÁTŮ 9x1,5 ČÍSLO PŘÍLOH			
NÁZEV PŘÍLOHY								ČÁST			
SITUACE STAVBY								C.2			
Koordináční situace, km 290,2 - 291,5								6			