












LEGENDA:

železniční svršek a spodek:		stávající stav:
nový železniční svršek		hranice drážního pozemku
směrová a výšková úprava stávající koleje		zaměření stávajícího stavu
demontované koleje		katastr
trativod		
příčný a podélný svod		
související objekty:		stávající sítě:
nástupišť		STL plynovod
mosty, propustky, zdi		NN vedení
železniční přejezdy		VN vedení
pozemní stavební objekty		sčítací vedení
nové sítě:		Z zabezpečovací vedení
zabezpečovací vedení		vodovod
sčítací zařízení		kanalizace

03			
02			
01			
REVIZE	POPIS	DATUM	PODPIS

OBJEDNATEL

SPRÁVA ŽELEZNIČNÍ DOPRAVNÍ CESTY, STÁTNÍ ORGANIZACE
DLÁŽEĐNÁ 1003/7, 110 00 PRAHA 1

STAVEBNÍ SPRÁVA VÝCHOD, NERUDOVA 1, 779 00 OLOMOUČ



ZPRACOVATEL ČÁSTI SAGASTA s.r.o. <small>SÍDLLO: NOVODVORSKÁ 1010/14, 142 00 PRAHA 4 IČ: 045 98 555 DÍČ: CZ045 98 555</small>		 SAGASTA			ŽTKS ČÍSLO SOUPRAVY
ODPOVĚDÍ PROJEKTANT	VYPRACOVAL	KONTROLA	ASISTENT HIP	HIP	
ING. ADAM RUSÝ	ADAM KOVAČKA	ING. EMIL ŠPAČEK	ING. ADAM RUSÝ	ING. EMIL ŠPAČEK	
PODPIS <i>[Signature]</i>	PODPIS <i>Kovačka</i>	PODPIS <i>[Signature]</i>	PODPIS <i>[Signature]</i>	PODPIS <i>[Signature]</i>	
OBSAH					
Dětmoravice - Petrovice u K. státní hranice PR, BC					ČÍSLO ZAKÁZKY 118 05 DOKUMENTACE DS MĚŘÍTKO 1:100 DATUM 09/2013 POČET FORMÁTŮ 8x4 ČÁST <div style="display: flex; justify-content: space-between; font-size: 1.5em; font-weight: bold;"> C.2 7 </div>
<div style="font-size: 1.5em; font-weight: bold; margin-bottom: 10px;">SITUACE STAVBY</div> <div style="font-size: 1.8em; font-weight: bold;">Koordinační situace, km 291,5 - 292,6</div>					
DOKUMENTACE JE UŽÍVAT POUZE VE SMYSLU PŘÍSLUŠNÉ SMLOUVY O DÍLO, VÝKRES, O JEHO ČÁST, MŮŽE BYT KOPÍROVÁN NEBO JINÝM ZPŮSOBEM ROZŠÍŘOVÁN POUZE V PŘEDCHOZÍ SOUPRAVĚ SAGASTA s.r.o.					